

Утверждена

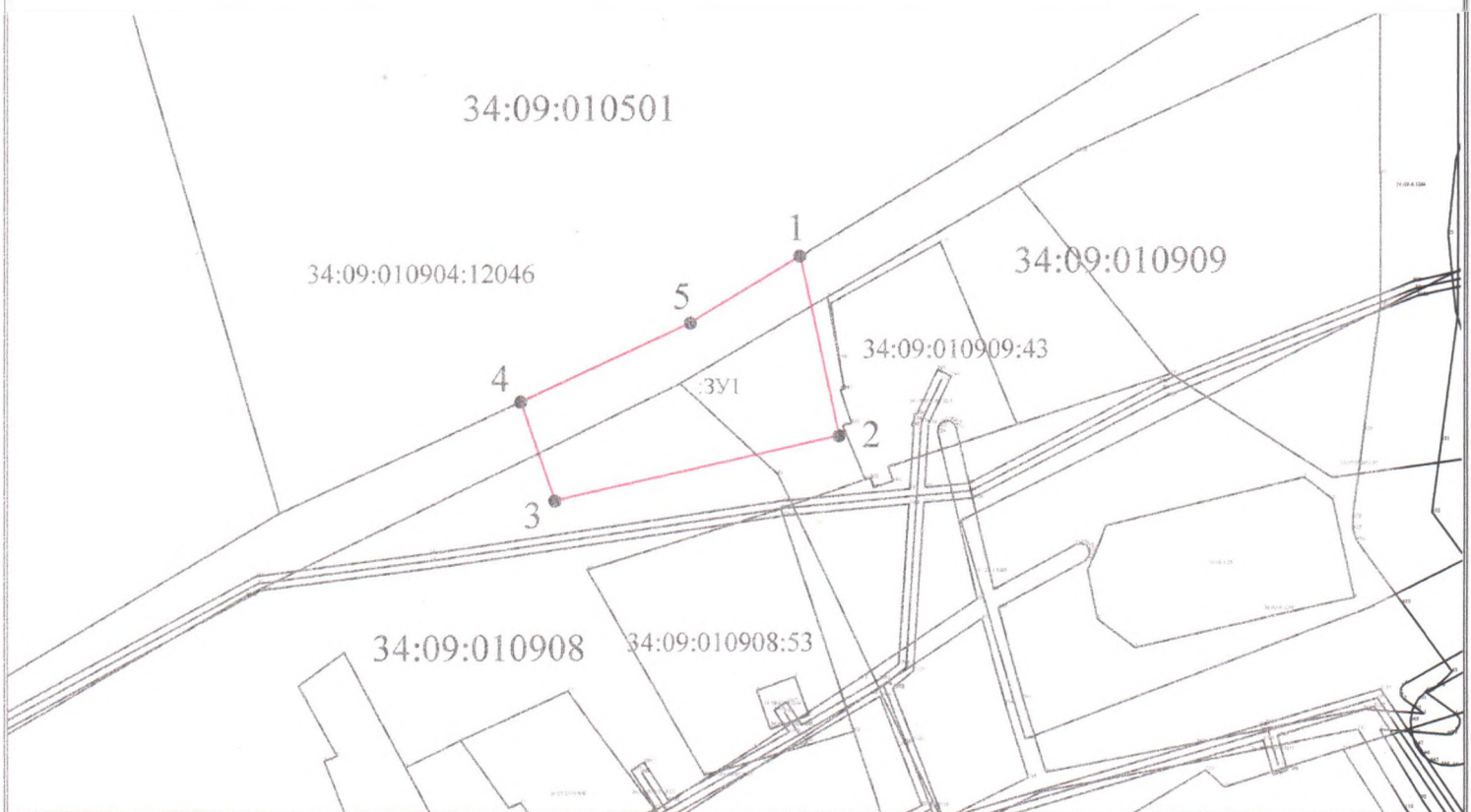
№ \_\_\_\_\_ от "\_\_\_" \_\_\_\_\_ 2023 г

Схема расположения земельного участка или земельных участков на кадастровом плане территории

Условный номер земельного участка :ЗУ1

Площадь земельного участка 3000 м<sup>2</sup>



Обозначение характерных точек границ	Координаты, м	
	X	Y
1	498625.98	1338503.50
2	498577.99	1338513.95
3	498560.61	1338437.45
4	498587.08	1338428.30
5	498607.77	1338473.43



Система координат: МСК-34 зона I

Масштаб 1:2000

Условные обозначения

-  - граница земельного участка, установленная в соответствии с федеральным законодательством, включенная в ГКН и не изменяемая при проведении
-  - вновь образованная часть границы, сведения о которой достаточны для определения ее местоположения
- н1 - обозначение характерной точки границы образуемого земельного участка, полученной при проведении кадастровых работ
- :ЗУ1 - кадастровый номер образуемого земельного участка
- 34:09:010501 - кадастровый номер квартала
- 34:09:010501:212- - кадастровый номер учтенного земельного участка