

# Графическое описание местоположения границ публичного сервитута

## Публичный сервитут для строительства объекта электросетевого хозяйства

(кад. участок № 34:09:040701:381)

(наименование объекта, местоположение границ которого описано (далее - объект))

ОПИСАНИЕ МЕСТОПОЛОЖЕНИЯ ГРАНИЦ					
Сведения об объекте					
№ п/п	Характеристики объекта		Описание характеристик		
1	2		3		
1	Местоположение объекта		Волгоградская область, Калачевский район, х. Степной		
2	Площадь объекта $\pm$ величина погрешности определения площади ( $P \pm \Delta P$ )		910 $\pm$ 21 кв.м		
3	Иные характеристики объекта		Публичный сервитут установлен в пользу филиала ПАО «Россети Юг» - «Волгоградэнерго»		
Сведения о местоположении границ объекта					
<b>1. Система координат МСК - 34, зона 1</b>					
<b>2. Сведения о характерных точках границ объекта</b>					
Обозначение характерных точек границ	Координаты, м		Метод определения координат характерной точки	Средняя квадратическая погрешность положения характерной точки (Mt), м	Описание обозначения точки на местности (при наличии)
	X	Y			
1	2	3	4	5	6
1	469881,93	1355363,63	Аналитический метод	0,2	Закрепление отсутствует
2	469880,38	1355384,77	Аналитический метод	0,2	Закрепление отсутствует
3	469875,64	1355410,52	Аналитический метод	0,2	Закрепление отсутствует
4	469875,40	1355344,49	Аналитический метод	0,2	Закрепление отсутствует
5	469867,12	1355272,30	Аналитический метод	0,2	Закрепление отсутствует
6	469875,03	1355271,06	Аналитический метод	0,2	Закрепление отсутствует
7	469883,42	1355343,14	Аналитический метод	0,2	Закрепление отсутствует
1	469881,93	1355363,63	Аналитический метод	0,2	Закрепление отсутствует
<b>3. Сведения о характерных точках части (частей) границы объекта</b>					
Обозначение характерных точек границ	Координаты, м		Метод определения координат характерной точки	Средняя квадратическая погрешность положения характерной точки (Mt), м	Описание обозначения точки на местности (при наличии)
	X	Y			
1	2	3	4	5	6
Часть № —	—	—	—	—	—







# Схема границ сервитута на кадастровом плане территории

Местоположение сервитута: Волгоградская область, Калачевский район, х. Степной  
Система координат МСК - 34, зона 1



Масштаб 1:1000

## Условные обозначения

-  Проектные границы сервитута
-  Существующие границы земельных участков по сведениям ЕГРН
-  Границы кадастрового квартала по сведениям ЕГРН
-  Обозначение характерной точки границы сервитута
- 34:XX:XXXXXX:XXX Обозначение земельного участка
- 34:XX:XXXXXX Обозначение кадастрового квартала