

Утверждена

Постановлением Администрации Калачевского муниципального района

(наименование документа об утверждении, включая наименования органов государственной власти или

Волгоградской области

органов местного самоуправления, принявших решение об утверждении схемы или

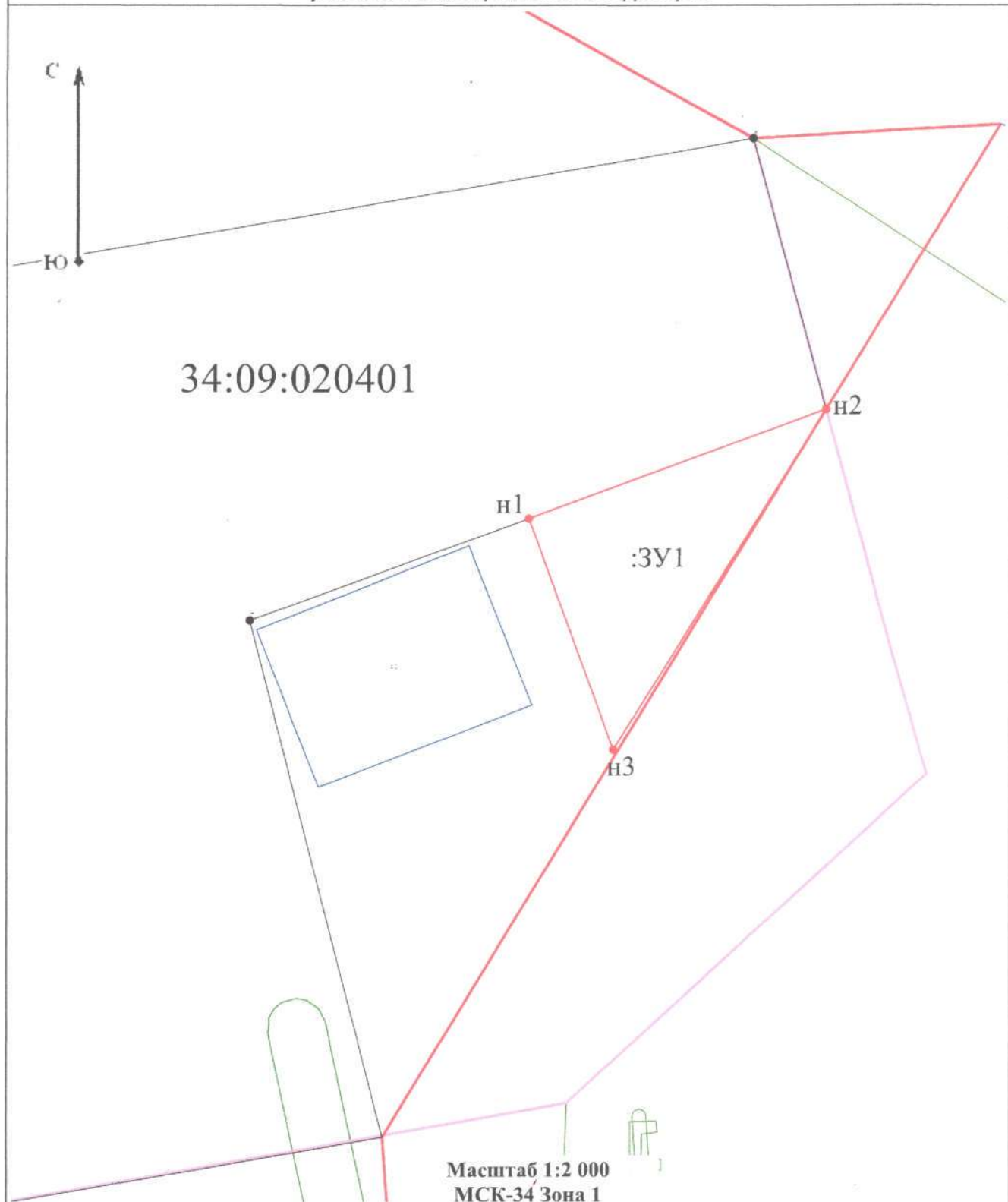
подписавших соглашение о перераспределении земельных участков)

от _____ № _____






**Схема расположения земельного участка или земельных
участков на кадастровом плане территории**

Площадь земельного участка		5 000 м ²	
Обозначение характерных точек границ	Координаты, МСК-34 зона 1, м		
	X	Y	
1	2	3	
н1	486 435,38	1 332 995,82	
н2	486 474,26	1 333 102,32	
н3	486 352,57	1 333 026,19	
н1	486 435,38	1 332 995,82	

Схема расположения земельного участка или земельных
участков на кадастровом плане территории



Условные обозначения:

-  - Существующая часть границы, имеющиеся в ГКН сведения о которой достаточны для определения ее местоположения
-  - вновь образованная часть границы, сведения о которой достаточны для определения ее местоположения
-  н6 - образуемая точка, сведения о которой позволяют однозначно определить ее местоположение
-  7 - Существующая точка, имеющиеся в ГКН сведения о которой позволяют однозначно определить ее местоположение
-  66 - Кадастровый номер земельного участка