

Утверждена
Постановлением Администрации Калачевского муниципального района
(наименование документа об утверждении, включая наименования органов государственной власти или
Волгоградской области

органов местного самоуправления, принявших решение об утверждении схемы или

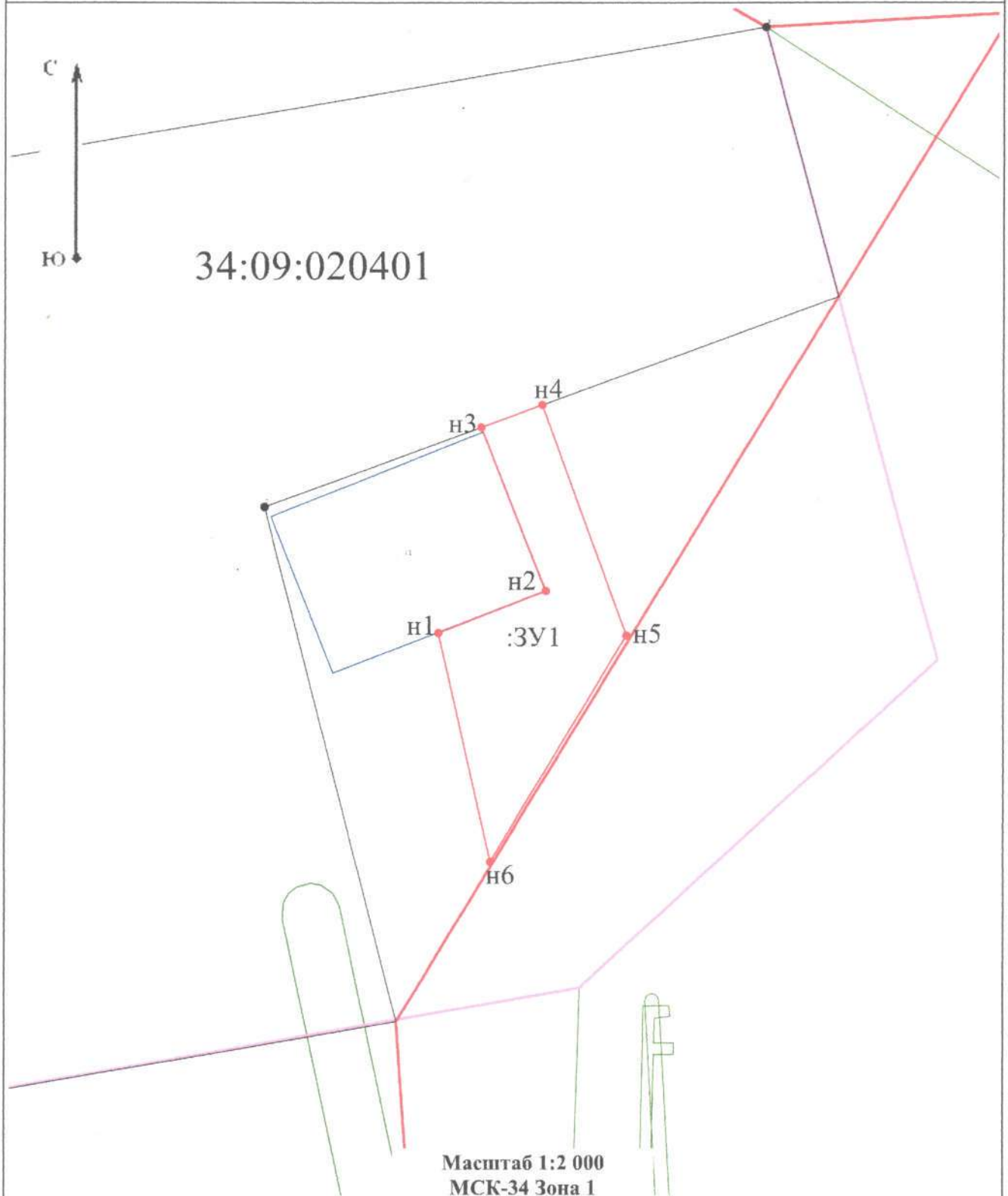
подписавших соглашение о перераспределении земельных участков)

от _____ № _____






**Схема расположения земельного участка или земельных
участков на кадастровом плане территории**

Площадь земельного участка		5 000 м ²	
Обозначение характерных точек границ	Координаты, МСК-34 зона 1, м		
	X	Y	
1	2	3	
н1	486 353,49	1 332 958,47	
н2	486 368,52	1 332 997,25	
н3	486 427,36	1 332 973,86	
н4	486 435,38	1 332 995,82	
н5	486 352,57	1 333 026,19	
н6	486 271,21	1 332 977,25	
н1	486 353,49	1 332 958,47	

Схема расположения земельного участка или земельных
участков на кадастровом плане территории



Условные обозначения:

-  - Существующая часть границы, имеющиеся в ГКН сведения о которой достаточны для определения ее местоположения
-  - вновь образованная часть границы, сведения о которой достаточны для определения ее местоположения
-  н6 - образуемая точка, сведения о которой позволяют однозначно определить ее местоположение
-  7 - Существующая точка, имеющиеся в ГКН сведения о которой позволяют однозначно определить ее местоположение
-  66 - Кадастровый номер земельного участка