

Утверждена
Постановлением Администрации Калачевского муниципального района
(наименование документа об утверждении, включая наименования органов государственной власти или
Волгоградской области
органов местного самоуправления, принявших решение об утверждении схемы или
подписавших соглашение о перераспределении земельных участков)

от _____ № _____






**Схема расположения земельного участка или земельных
участков на кадастровом плане территории**

Площадь земельного участка _____ 636 м²		
<small>(указывается проектная площадь образуемого земельного участка, вычисленная с использованием технологических и программных средств, в том числе размещенных на официальном сайте федерального органа исполнительной власти, уполномоченного Правительством Российской Федерации на осуществление государственного кадастрового учета, государственной регистрации прав, ведение Единого государственного реестра недвижимости и предоставление сведений, содержащихся в Едином государственном реестре недвижимости, в информационно-телекоммуникационной сети "Интернет" (далее - официальный сайт), с округлением до 1 квадратного метра. Указанное значение площади земельного участка может быть уточнено при проведении кадастровых работ не более чем на десять процентов)</small>		
Обозначение характерных точек границ	Координаты, МСК-34 зона 1, м	
	<small>(указываются в случае подготовки схемы расположения земельного участка с использованием технологических и программных средств, в том числе размещенных на официальном сайте. Значения координат, полученные с использованием указанных технологических и программных средств, указываются с округлением до 0,01 метра)</small>	
	X	Y
1	2	3
н1	458 810,73	1 331 627,84
н2	458 818,37	1 331 671,94
2	458 805,48	1 331 674,22
1	458 795,68	1 331 630,15
н1	458 810,73	1 331 627,84

Схема расположения земельного участка или земельных участков на кадастровом плане территории



Условные обозначения:

-  - Существующая часть границы, имеющиеся в ГКН сведения о которой достаточны для определения ее местоположения
-  - Вновь образованная часть границы, сведения о которой достаточны для определения ее местоположения
-  - n6 - образуемая точка, сведения о которой позволяют однозначно определить ее местоположение
-  - 7 - Существующая точка, имеющиеся в ГКН сведения о которой позволяют однозначно определить ее местоположение
-  - :66 - Кадастровый номер земельного участка