

(наименование документа об утверждении, включая наименования органов государственной власти или органов местного самоуправления, принявших решение об утверждении схемы или подписавших соглашение о перераспределении земельных участков)

от _____ № _____

Схема расположения земельного участка или земельных участков на кадастровом плане территории





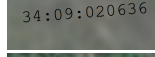

Система координат: МСК-34 Зона 1	
Условный номер земельного участка _____	<i>(указывается в случае, если предусматривается образование двух и более земельных участков)</i>

Площадь земельного участка _____ М ²	<i>1 574</i>
(указывается проектная площадь образуемого земельного участка, вычисленная с использованием технологических и программных средств, в том числе размещенных на официальном сайте федерального органа исполнительной власти, уполномоченного Правительством Российской Федерации на осуществление государственного кадастрового учета, государственной регистрации прав, ведение Единого государственного реестра недвижимости и предоставление сведений, содержащихся в Едином государственном реестре недвижимости, в информационно-телекоммуникационной сети "Интернет" (далее - официальный сайт), с округлением до 1 квадратного метра. Указанное значение площади земельного участка может быть уточнено при проведении кадастровых работ не более чем на десять процентов)	

Обозначение характерных точек границ	Координаты		Обозначение характерных точек границ	Координаты	
	(указываются в случае подготовки схемы расположения земельного участка с использованием технологических и программных средств, в том числе размещенных на официальном сайте. Значения координат, полученные с использованием указанных технологических и программных средств, указываются с округлением до 0,01 метра)			(указываются в случае подготовки схемы расположения земельного участка с использованием технологических и программных средств, в том числе размещенных на официальном сайте. Значения координат, полученные с использованием указанных технологических и программных средств, указываются с округлением до 0,01 метра)	
	X	Y		X	Y
н1	477 275,26	1 342 940,88	н4	477 223,66	1 342 951,21
н2	477 281,45	1 342 969,50	н1	477 275,26	1 342 940,88
н3	477 229,12	1 342 980,76			



Условные обозначения:

-  - Существующая часть границы
-  - Вновь образованная часть границы
-  - Характерная точка контура земельного участка
-  - Надписи кадастрового номера земельного участка
-  - Надписи кадастрового квартала
-  - ОКС 34:09:000000:10545