

ОПИСАНИЕ МЕСТОПОЛОЖЕНИЯ ГРАНИЦ
публичного сервитута ВЛ КЛ 10 кВ № 3 ПС Колпачки
(наименование объекта, местоположение границ которого описано)

Раздел 1

Сведения об объекте

Сведения об объекте		
№ п/п	Характеристики объекта	Описание характеристик
1	2	3
1	Местоположение объекта	Волгоградская область, Калачевский район
2	Площадь объекта +/- величина погрешности определения площади (P +/- Дельта P)	313807 м2 +/-137 м2
3	Иные характеристики объекта	Публичный сервитут для использования земельных участков в целях эксплуатации объекта энергетики местного значения – инженерного сооружения ВЛ КЛ 10 кВ № 3 ПС Колпачки сроком действия 49 лет в интересах Публичного акционерного общества "Россети Юг"

Местоположение публичного сервитута: Волгоградская область, Калачевский район			
Система координат		МСК-34, зона 1	
Метод определения координат		Аналитический	
Обозначение характерных точек границ публичного сервитута	Координаты, м		
	X	Y	Средняя квадратическая погрешность положения характерных точек (Mt), м
1	2	3	4
1	472025.8	1342343	Mt=0.10
2	472023	1342345	Mt=0.10
3	472019.9	1342346	Mt=0.10
4	472016.7	1342345	Mt=0.10
5	472013.8	1342344	Mt=0.10
6	472011.4	1342342	Mt=0.10
7	472009.8	1342339	Mt=0.10
8	472009	1342336	Mt=0.10
9	472009.2	1342333	Mt=0.10
10	472010.3	1342330	Mt=0.10
11	472012.2	1342327	Mt=0.10
12	472037.9	1342303	Mt=0.10
13	472061.7	1342280	Mt=0.10
14	472084.3	1342258	Mt=0.10
15	472110.6	1342233	Mt=0.10
16	472125.8	1342218	Mt=0.10
17	472095	1342200	Mt=0.10
18	472059	1342179	Mt=0.10
19	472011.3	1342151	Mt=0.10
20	471967.8	1342124	Mt=0.10
21	471925.7	1342099	Mt=0.10
22	471885.9	1342075	Mt=0.10
23	471839.7	1342048	Mt=0.10
24	471801.6	1342025	Mt=0.10
25	471763.6	1342002	Mt=0.10
26	471716.9	1341974	Mt=0.10
27	471687.5	1341958	Mt=0.10
28	471671.8	1341947	Mt=0.10
29	471669.5	1341945	Mt=0.10
30	471640.4	1341910	Mt=0.10
31	471610.1	1341873	Mt=0.10
32	471575.1	1341830	Mt=0.10
33	471545.9	1341794	Mt=0.10
34	471517.6	1341760	Mt=0.10
35	471491.8	1341728	Mt=0.10
36	471465.9	1341696	Mt=0.10
37	471437.7	1341662	Mt=0.10
38	471409.4	1341626	Mt=0.10
39	471379.1	1341589	Mt=0.10
40	471352.2	1341557	Mt=0.10
41	471322.9	1341525	Mt=0.10
42	471297.6	1341499	Mt=0.10
43	471268.9	1341529	Mt=0.10
44	471232.1	1341566	Mt=0.10
45	471195.2	1341604	Mt=0.10
46	471159.1	1341640	Mt=0.10
47	471121.7	1341678	Mt=0.10
48	471085.5	1341715	Mt=0.10
49	471048.4	1341753	Mt=0.10
50	471011.3	1341790	Mt=0.10
51	470972.9	1341829	Mt=0.10
52	470962.1	1341837	Mt=0.10
53	470949	1341821	Mt=0.10
54	470959.3	1341813	Mt=0.10
55	470996.4	1341775	Mt=0.10
56	471033.4	1341738	Mt=0.10
57	471070.5	1341700	Mt=0.10
58	471106.8	1341664	Mt=0.10
59	471144.2	1341625	Mt=0.10

60	471180.2	1341589	Mt=0.10
61	471217.1	1341551	Mt=0.10
62	471253.9	1341514	Mt=0.10
63	471287.8	1341479	Mt=0.10
64	471293.3	1341447	Mt=0.10
65	471298.3	1341417	Mt=0.10
66	471277.6	1341391	Mt=0.10
67	471253.5	1341361	Mt=0.10
68	471223.7	1341323	Mt=0.10
69	471195.8	1341288	Mt=0.10
70	471171	1341257	Mt=0.10
71	471145.4	1341224	Mt=0.10
72	471120	1341192	Mt=0.10
73	471093.2	1341158	Mt=0.10
74	471068.1	1341126	Mt=0.10
75	471042.5	1341094	Mt=0.10
76	471011.7	1341055	Mt=0.10
77	470983	1341019	Mt=0.10
78	470943.2	1340968	Mt=0.10
79	470907.1	1340923	Mt=0.10
80	470867.1	1340872	Mt=0.10
81	470841.5	1340840	Mt=0.10
82	470819.9	1340839	Mt=0.10
83	470766.6	1340836	Mt=0.10
84	470716.1	1340833	Mt=0.10
85	470666.3	1340830	Mt=0.10
86	470615.8	1340828	Mt=0.10
87	470563.5	1340825	Mt=0.10
88	470511.4	1340822	Mt=0.10
89	470460.4	1340819	Mt=0.10
90	470410.6	1340816	Mt=0.10
91	470370.2	1340814	Mt=0.10
92	470333.2	1340812	Mt=0.10
93	470284.5	1340809	Mt=0.10
94	470239.1	1340807	Mt=0.10
95	470201.2	1340805	Mt=0.10
96	470164.3	1340802	Mt=0.10
97	470161.2	1340801	Mt=0.10
98	470158.6	1340799	Mt=0.10
99	470156.7	1340797	Mt=0.10
100	470127.9	1340746	Mt=0.10
101	470096.5	1340696	Mt=0.10
102	470072.7	1340648	Mt=0.10
103	470048.7	1340605	Mt=0.10
104	470047.5	1340602	Mt=0.10
105	470047.4	1340599	Mt=0.10
106	470048.3	1340596	Mt=0.10
107	470074.5	1340540	Mt=0.10
108	470098.7	1340489	Mt=0.10
109	470121.3	1340441	Mt=0.10
110	470144.7	1340392	Mt=0.10
111	470161.7	1340356	Mt=0.10
112	470171.3	1340335	Mt=0.10
113	470128.6	1340289	Mt=0.10
114	470098.6	1340257	Mt=0.10
115	470065.2	1340221	Mt=0.10
116	470033.9	1340187	Mt=0.10
117	469999.8	1340150	Mt=0.10
118	469966	1340113	Mt=0.10
119	469939.7	1340085	Mt=0.10
120	469899.1	1340040	Mt=0.10
121	469868.6	1340007	Mt=0.10
122	469834.6	1339970	Mt=0.10
123	469800.9	1339934	Mt=0.10
124	469768.6	1339898	Mt=0.10
125	469736.4	1339863	Mt=0.10
126	469703	1339827	Mt=0.10
127	469669.3	1339791	Mt=0.10
128	469636.3	1339755	Mt=0.10

129	469604.1	1339720	Mt=0.10
130	469568.9	1339682	Mt=0.10
131	469536.9	1339647	Mt=0.10
132	469507.3	1339615	Mt=0.10
133	469479.2	1339585	Mt=0.10
134	469448.3	1339552	Mt=0.10
135	469418.5	1339519	Mt=0.10
136	469388.1	1339487	Mt=0.10
137	469359.2	1339455	Mt=0.10
138	469324.3	1339419	Mt=0.10
139	469293.9	1339386	Mt=0.10
140	469264.3	1339354	Mt=0.10
141	469235.4	1339322	Mt=0.10
142	469206.6	1339291	Mt=0.10
143	469177.9	1339259	Mt=0.10
144	469147.9	1339228	Mt=0.10
145	469118.2	1339196	Mt=0.10
146	469089.4	1339165	Mt=0.10
147	469060.5	1339133	Mt=0.10
148	469031.4	1339101	Mt=0.10
149	469001	1339068	Mt=0.10
150	468971.3	1339036	Mt=0.10
151	468942.1	1339005	Mt=0.10
152	468912.5	1338973	Mt=0.10
153	468883.3	1338941	Mt=0.10
154	468854.6	1338911	Mt=0.10
155	468825.5	1338880	Mt=0.10
156	468795.9	1338847	Mt=0.10
157	468766.9	1338816	Mt=0.10
158	468737.7	1338784	Mt=0.10
159	468708.9	1338753	Mt=0.10
160	468678.7	1338721	Mt=0.10
161	468649.3	1338689	Mt=0.10
162	468627.2	1338665	Mt=0.10
163	468584.9	1338619	Mt=0.10
164	468550.8	1338583	Mt=0.10
165	468515.3	1338544	Mt=0.10
166	468491.7	1338523	Mt=0.10
167	468466.9	1338500	Mt=0.10
168	468434.6	1338470	Mt=0.10
169	468401	1338440	Mt=0.10
170	468367.5	1338409	Mt=0.10
171	468334.8	1338379	Mt=0.10
172	468302	1338349	Mt=0.10
173	468268.3	1338319	Mt=0.10
174	468235.5	1338289	Mt=0.10
175	468202	1338258	Mt=0.10
176	468168.3	1338227	Mt=0.10
177	468134.8	1338197	Mt=0.10
178	468100.5	1338166	Mt=0.10
179	468066.5	1338135	Mt=0.10
180	468033.5	1338104	Mt=0.10
181	468000	1338074	Mt=0.10
182	467963.2	1338040	Mt=0.10
183	467932.1	1338012	Mt=0.10
184	467900.2	1337982	Mt=0.10
185	467864.7	1337950	Mt=0.10
186	467832.3	1337920	Mt=0.10
187	467800.7	1337891	Mt=0.10
188	467766.2	1337860	Mt=0.10
189	467732.2	1337829	Mt=0.10
190	467698.9	1337798	Mt=0.10
191	467663.4	1337765	Mt=0.10
192	467631.2	1337736	Mt=0.10
193	467598.3	1337706	Mt=0.10
194	467565.4	1337676	Mt=0.10
195	467532	1337645	Mt=0.10
196	467498.8	1337615	Mt=0.10
197	467465.8	1337584	Mt=0.10

198	467432.6	1337554	Mt=0.10
199	467396.1	1337521	Mt=0.10
200	467360.8	1337489	Mt=0.10
201	467326.4	1337458	Mt=0.10
202	467290.9	1337425	Mt=0.10
203	467254.9	1337392	Mt=0.10
204	467219.1	1337359	Mt=0.10
205	467185	1337328	Mt=0.10
206	467147.6	1337294	Mt=0.10
207	467111.1	1337261	Mt=0.10
208	467075.9	1337228	Mt=0.10
209	467052.3	1337206	Mt=0.10
210	467043	1337197	Mt=0.10
211	466984.9	1337141	Mt=0.10
212	466945.4	1337102	Mt=0.10
213	466907.6	1337065	Mt=0.10
214	466869.2	1337027	Mt=0.10
215	466832.3	1336991	Mt=0.10
216	466794	1336953	Mt=0.10
217	466755.3	1336916	Mt=0.10
218	466716.8	1336878	Mt=0.10
219	466687.8	1336849	Mt=0.10
220	466660.5	1336822	Mt=0.10
221	466638.8	1336801	Mt=0.10
222	466601.2	1336764	Mt=0.10
223	466562.6	1336726	Mt=0.10
224	466522.6	1336687	Mt=0.10
225	466483.2	1336649	Mt=0.10
226	466443.1	1336610	Mt=0.10
227	466404.6	1336572	Mt=0.10
228	466365.6	1336533	Mt=0.10
229	466363.5	1336530	Mt=0.10
230	466362.6	1336527	Mt=0.10
231	466362.5	1336524	Mt=0.10
232	466363.4	1336521	Mt=0.10
233	466365.2	1336519	Mt=0.10
234	466405.1	1336475	Mt=0.10
235	466442.1	1336435	Mt=0.10
236	466479	1336395	Mt=0.10
237	466515.9	1336355	Mt=0.10
238	466553.2	1336315	Mt=0.10
239	466589.8	1336275	Mt=0.10
240	466626.8	1336235	Mt=0.10
241	466645.5	1336214	Mt=0.10
242	466642.4	1336213	Mt=0.10
243	466639.6	1336212	Mt=0.10
244	466636.7	1336210	Mt=0.10
245	466634.7	1336207	Mt=0.10
246	466633.6	1336204	Mt=0.10
247	466633.5	1336201	Mt=0.10
248	466634.3	1336198	Mt=0.10
249	466635.9	1336196	Mt=0.10
250	466638.6	1336193	Mt=0.10
251	466641.3	1336191	Mt=0.10
252	466644.3	1336191	Mt=0.10
253	466647.4	1336191	Mt=0.10
254	466650.2	1336192	Mt=0.10
255	466653.9	1336194	Mt=0.10
256	466662.5	1336196	Mt=0.10
257	466695.6	1336161	Mt=0.10
258	466733.6	1336119	Mt=0.10
259	466770.8	1336079	Mt=0.10
260	466814.1	1336032	Mt=0.10
261	466844.1	1335999	Mt=0.10
262	466880.7	1335960	Mt=0.10
263	466917.7	1335920	Mt=0.10
264	466954.5	1335880	Mt=0.10
265	466990.4	1335841	Mt=0.10
266	467028.5	1335799	Mt=0.10

267	467065.4	1335759	Mt=0.10
268	467097.6	1335724	Mt=0.10
269	467093.2	1335717	Mt=0.10
270	467091.4	1335715	Mt=0.10
271	467090.5	1335712	Mt=0.10
272	467090.5	1335709	Mt=0.10
273	467091.2	1335706	Mt=0.10
274	467092.7	1335703	Mt=0.10
275	467094.9	1335701	Mt=0.10
276	467097.6	1335700	Mt=0.10
277	467100.7	1335699	Mt=0.10
278	467103.7	1335699	Mt=0.10
279	467106.8	1335701	Mt=0.10
280	467109.2	1335703	Mt=0.10
281	467110.9	1335705	Mt=0.10
282	467112.4	1335708	Mt=0.10
283	467139.3	1335679	Mt=0.10
284	467176.7	1335638	Mt=0.10
285	467213.3	1335599	Mt=0.10
286	467252.9	1335556	Mt=0.10
287	467278	1335528	Mt=0.10
288	467302.4	1335501	Mt=0.10
289	467305.1	1335499	Mt=0.10
290	467308.1	1335499	Mt=0.10
291	467311.3	1335499	Mt=0.10
292	467314.3	1335500	Mt=0.10
293	467316.8	1335502	Mt=0.10
294	467318.7	1335504	Mt=0.10
295	467319.7	1335507	Mt=0.10
296	467319.8	1335510	Mt=0.10
297	467318.9	1335513	Mt=0.10
298	467317.2	1335516	Mt=0.10
299	467293.6	1335542	Mt=0.10
300	467268.4	1335570	Mt=0.10
301	467228.8	1335613	Mt=0.10
302	467192.2	1335653	Mt=0.10
303	467154.7	1335693	Mt=0.10
304	467118.4	1335733	Mt=0.10
305	467080.8	1335774	Mt=0.10
306	467044	1335813	Mt=0.10
307	467005.9	1335855	Mt=0.10
308	466970	1335894	Mt=0.10
309	466933.1	1335934	Mt=0.10
310	466896.1	1335974	Mt=0.10
311	466866.9	1336006	Mt=0.10
312	466906.9	1336042	Mt=0.10
313	466945.7	1336076	Mt=0.10
314	466984.9	1336111	Mt=0.10
315	467022.3	1336145	Mt=0.10
316	467065	1336183	Mt=0.10
317	467100.6	1336215	Mt=0.10
318	467132.3	1336243	Mt=0.10
319	467135.5	1336246	Mt=0.10
320	467137.7	1336248	Mt=0.10
321	467139.1	1336251	Mt=0.10
322	467139.5	1336254	Mt=0.10
323	467139	1336257	Mt=0.10
324	467136.7	1336261	Mt=0.10
325	467134.3	1336263	Mt=0.10
326	467131.5	1336265	Mt=0.10
327	467128.5	1336265	Mt=0.10
328	467125.4	1336264	Mt=0.10
329	467122.7	1336263	Mt=0.10
330	467120.2	1336261	Mt=0.10
331	467118.1	1336259	Mt=0.10
332	467086.6	1336231	Mt=0.10
333	467051	1336199	Mt=0.10
334	467008.3	1336160	Mt=0.10
335	466970.9	1336127	Mt=0.10

336	466931.7	1336092	Mt=0.10
337	466892.9	1336057	Mt=0.10
338	466852.6	1336021	Mt=0.10
339	466829.5	1336046	Mt=0.10
340	466786.2	1336093	Mt=0.10
341	466749.1	1336133	Mt=0.10
342	466711	1336175	Mt=0.10
343	466673.4	1336216	Mt=0.10
344	466642.2	1336249	Mt=0.10
345	466605.2	1336289	Mt=0.10
346	466568.6	1336329	Mt=0.10
347	466531.3	1336370	Mt=0.10
348	466494.5	1336409	Mt=0.10
349	466457.5	1336450	Mt=0.10
350	466420.6	1336490	Mt=0.10
351	466387.5	1336525	Mt=0.10
352	466419.3	1336557	Mt=0.10
353	466457.8	1336595	Mt=0.10
354	466497.8	1336634	Mt=0.10
355	466537.2	1336672	Mt=0.10
356	466577.3	1336711	Mt=0.10
357	466616	1336749	Mt=0.10
358	466653.5	1336786	Mt=0.10
359	466675.2	1336807	Mt=0.10
360	466690.7	1336823	Mt=0.10
361	466699.3	1336801	Mt=0.10
362	466718	1336755	Mt=0.10
363	466720.4	1336749	Mt=0.10
364	466721.9	1336746	Mt=0.10
365	466723.9	1336744	Mt=0.10
366	466726.5	1336742	Mt=0.10
367	466729.5	1336742	Mt=0.10
368	466732.6	1336742	Mt=0.10
369	466735.5	1336743	Mt=0.10
370	466738	1336745	Mt=0.10
371	466740	1336747	Mt=0.10
372	466741.2	1336750	Mt=0.10
373	466741.4	1336753	Mt=0.10
374	466740.7	1336756	Mt=0.10
375	466739.2	1336759	Mt=0.10
376	466737.4	1336763	Mt=0.10
377	466718.8	1336809	Mt=0.10
378	466706.9	1336839	Mt=0.10
379	466731.5	1336863	Mt=0.10
380	466770.1	1336901	Mt=0.10
381	466808.8	1336938	Mt=0.10
382	466847.1	1336976	Mt=0.10
383	466884	1337012	Mt=0.10
384	466922.3	1337050	Mt=0.10
385	466960.1	1337087	Mt=0.10
386	466999.5	1337126	Mt=0.10
387	467057.6	1337182	Mt=0.10
388	467066.9	1337190	Mt=0.10
389	467090.3	1337213	Mt=0.10
390	467125.3	1337245	Mt=0.10
391	467161.8	1337279	Mt=0.10
392	467199.1	1337313	Mt=0.10
393	467233.2	1337344	Mt=0.10
394	467269.1	1337376	Mt=0.10
395	467305.2	1337409	Mt=0.10
396	467340.7	1337442	Mt=0.10
397	467375	1337474	Mt=0.10
398	467410.2	1337506	Mt=0.10
399	467446.7	1337539	Mt=0.10
400	467480	1337569	Mt=0.10
401	467512.9	1337599	Mt=0.10
402	467546.2	1337630	Mt=0.10
403	467579.6	1337660	Mt=0.10
404	467612.4	1337690	Mt=0.10

405	467645.4	1337720	Mt=0.10
406	467677.6	1337750	Mt=0.10
407	467713.1	1337782	Mt=0.10
408	467746.4	1337813	Mt=0.10
409	467780.3	1337844	Mt=0.10
410	467814.9	1337876	Mt=0.10
411	467846.4	1337905	Mt=0.10
412	467878.9	1337934	Mt=0.10
413	467914.4	1337967	Mt=0.10
414	467946.3	1337996	Mt=0.10
415	467977.4	1338025	Mt=0.10
416	468014.2	1338058	Mt=0.10
417	468047.7	1338089	Mt=0.10
418	468080.8	1338119	Mt=0.10
419	468114.6	1338150	Mt=0.10
420	468148.9	1338181	Mt=0.10
421	468182.5	1338212	Mt=0.10
422	468216.1	1338243	Mt=0.10
423	468249.7	1338273	Mt=0.10
424	468282.4	1338303	Mt=0.10
425	468316.1	1338334	Mt=0.10
426	468348.9	1338364	Mt=0.10
427	468381.7	1338393	Mt=0.10
428	468415.2	1338424	Mt=0.10
429	468448.8	1338455	Mt=0.10
430	468481.1	1338484	Mt=0.10
431	468505.9	1338507	Mt=0.10
432	468530.4	1338530	Mt=0.10
433	468566.2	1338568	Mt=0.10
434	468600.3	1338605	Mt=0.10
435	468636.1	1338644	Mt=0.10
436	468662.2	1338625	Mt=0.10
437	468701.5	1338595	Mt=0.10
438	468738.6	1338567	Mt=0.10
439	468784.4	1338532	Mt=0.10
440	468812.6	1338496	Mt=0.10
441	468840.9	1338460	Mt=0.10
442	468869.3	1338424	Mt=0.10
443	468898.2	1338388	Mt=0.10
444	468926.8	1338351	Mt=0.10
445	468955.2	1338315	Mt=0.10
446	468984.1	1338279	Mt=0.10
447	469012.8	1338242	Mt=0.10
448	469042.5	1338204	Mt=0.10
449	469071.8	1338167	Mt=0.10
450	469100.3	1338130	Mt=0.10
451	469129	1338094	Mt=0.10
452	469157.9	1338057	Mt=0.10
453	469187.4	1338020	Mt=0.10
454	469216.3	1337983	Mt=0.10
455	469245.2	1337947	Mt=0.10
456	469274.4	1337910	Mt=0.10
457	469303.2	1337874	Mt=0.10
458	469332.7	1337837	Mt=0.10
459	469362	1337800	Mt=0.10
460	469391	1337764	Mt=0.10
461	469421.1	1337725	Mt=0.10
462	469423.9	1337724	Mt=0.10
463	469426.9	1337723	Mt=0.10
464	469475.1	1337719	Mt=0.10
465	469522	1337715	Mt=0.10
466	469570.6	1337710	Mt=0.10
467	469573.9	1337710	Mt=0.10
468	469577.9	1337710	Mt=0.10
469	469580.9	1337710	Mt=0.10
470	469583.8	1337712	Mt=0.10
471	469586.1	1337714	Mt=0.10
472	469588.1	1337718	Mt=0.10
473	469588.7	1337721	Mt=0.10

474	469588.4	1337724	Mt=0.10
475	469587.1	1337727	Mt=0.10
476	469585	1337729	Mt=0.10
477	469581	1337731	Mt=0.10
478	469577.8	1337732	Mt=0.10
479	469574.3	1337731	Mt=0.10
480	469571.3	1337731	Mt=0.10
481	469524.1	1337736	Mt=0.10
482	469476.8	1337740	Mt=0.10
483	469433.2	1337743	Mt=0.10
484	469407.5	1337777	Mt=0.10
485	469378.4	1337813	Mt=0.10
486	469349.1	1337850	Mt=0.10
487	469319.6	1337887	Mt=0.10
488	469290.8	1337923	Mt=0.10
489	469261.6	1337960	Mt=0.10
490	469232.8	1337996	Mt=0.10
491	469203.8	1338033	Mt=0.10
492	469174.4	1338070	Mt=0.10
493	469145.5	1338107	Mt=0.10
494	469116.8	1338143	Mt=0.10
495	469088.4	1338180	Mt=0.10
496	469059	1338217	Mt=0.10
497	469029.4	1338255	Mt=0.10
498	469000.6	1338292	Mt=0.10
499	468971.7	1338328	Mt=0.10
500	468943.3	1338364	Mt=0.10
501	468914.7	1338401	Mt=0.10
502	468885.8	1338437	Mt=0.10
503	468857.4	1338473	Mt=0.10
504	468829.1	1338509	Mt=0.10
505	468798.2	1338548	Mt=0.10
506	468751.3	1338584	Mt=0.10
507	468714.1	1338612	Mt=0.10
508	468674.5	1338642	Mt=0.10
509	468650.4	1338659	Mt=0.10
510	468664.7	1338675	Mt=0.10
511	468694.1	1338706	Mt=0.10
512	468724.3	1338739	Mt=0.10
513	468753.1	1338770	Mt=0.10
514	468782.3	1338801	Mt=0.10
515	468811.3	1338833	Mt=0.10
516	468841	1338865	Mt=0.10
517	468870.1	1338897	Mt=0.10
518	468898.8	1338927	Mt=0.10
519	468928	1338959	Mt=0.10
520	468957.5	1338990	Mt=0.10
521	468986.7	1339022	Mt=0.10
522	469016.5	1339054	Mt=0.10
523	469046.9	1339087	Mt=0.10
524	469076	1339119	Mt=0.10
525	469104.9	1339150	Mt=0.10
526	469133.7	1339182	Mt=0.10
527	469163.3	1339214	Mt=0.10
528	469193.4	1339245	Mt=0.10
529	469222.1	1339276	Mt=0.10
530	469250.9	1339308	Mt=0.10
531	469279.8	1339339	Mt=0.10
532	469309.4	1339372	Mt=0.10
533	469339.6	1339405	Mt=0.10
534	469374.6	1339441	Mt=0.10
535	469403.7	1339473	Mt=0.10
536	469433.9	1339505	Mt=0.10
537	469463.7	1339537	Mt=0.10
538	469494.6	1339571	Mt=0.10
539	469522.7	1339601	Mt=0.10
540	469552.4	1339633	Mt=0.10
541	469584.3	1339668	Mt=0.10
542	469619.7	1339706	Mt=0.10

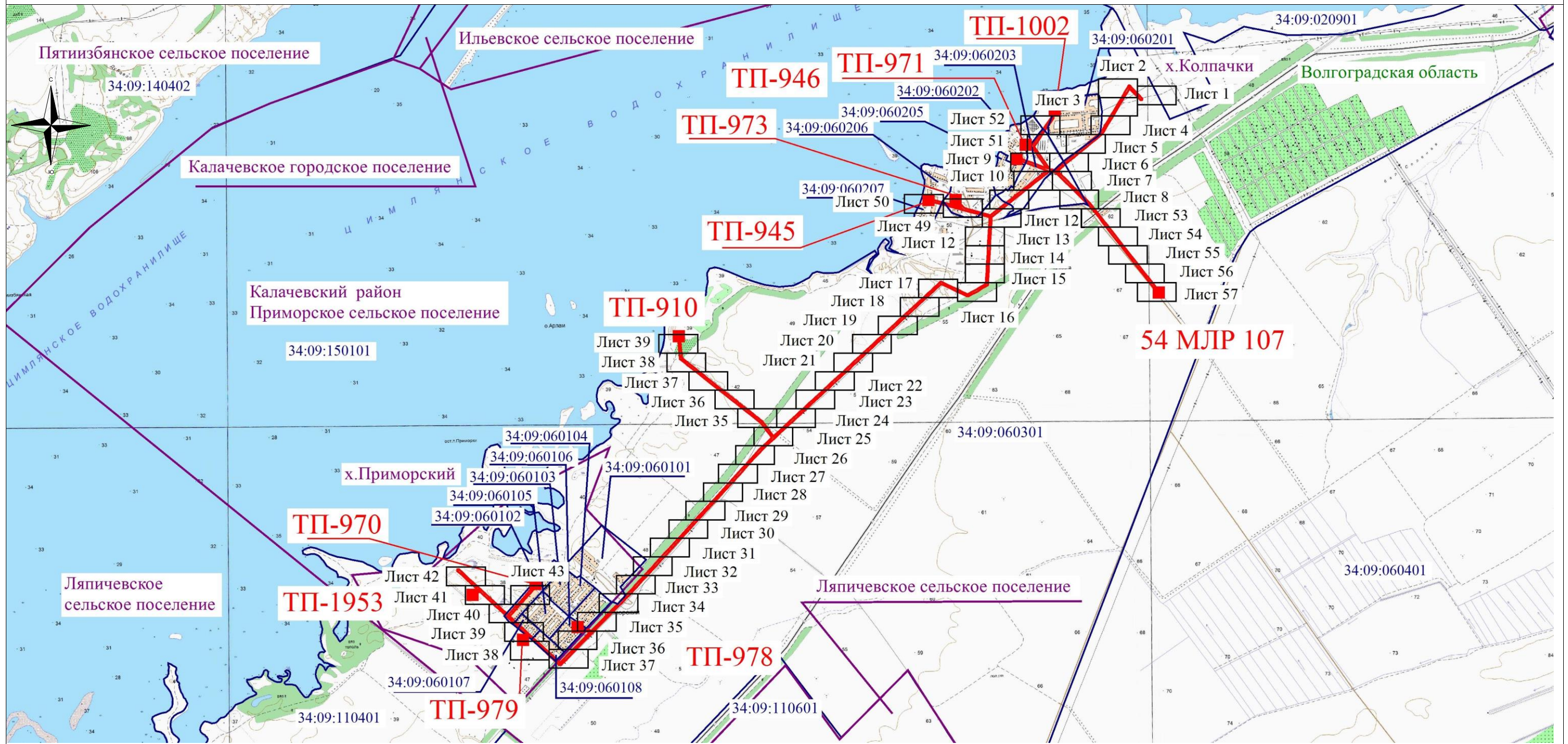
543	469651.8	1339741	Mt=0.10
544	469684.8	1339777	Mt=0.10
545	469718.4	1339813	Mt=0.10
546	469751.9	1339849	Mt=0.10
547	469784	1339884	Mt=0.10
548	469816.3	1339919	Mt=0.10
549	469850	1339956	Mt=0.10
550	469884.1	1339993	Mt=0.10
551	469914.6	1340026	Mt=0.10
552	469955.2	1340070	Mt=0.10
553	469981.5	1340099	Mt=0.10
554	470015.3	1340136	Mt=0.10
555	470049.3	1340172	Mt=0.10
556	470080.6	1340206	Mt=0.10
557	470114	1340242	Mt=0.10
558	470144	1340275	Mt=0.10
559	470193.2	1340329	Mt=0.10
560	470194.2	1340332	Mt=0.10
561	470194.2	1340335	Mt=0.10
562	470193.3	1340338	Mt=0.10
563	470180.6	1340365	Mt=0.10
564	470163.6	1340401	Mt=0.10
565	470140.3	1340450	Mt=0.10
566	470117.7	1340498	Mt=0.10
567	470093.5	1340549	Mt=0.10
568	470069.6	1340600	Mt=0.10
569	470091.4	1340638	Mt=0.10
570	470115.1	1340687	Mt=0.10
571	470146	1340736	Mt=0.10
572	470172.1	1340782	Mt=0.10
573	470202.6	1340784	Mt=0.10
574	470240.3	1340786	Mt=0.10
575	470285.6	1340788	Mt=0.10
576	470334.4	1340791	Mt=0.10
577	470371.4	1340793	Mt=0.10
578	470411.8	1340795	Mt=0.10
579	470461.6	1340798	Mt=0.10
580	470512.6	1340801	Mt=0.10
581	470564.6	1340804	Mt=0.10
582	470616.9	1340807	Mt=0.10
583	470667.5	1340810	Mt=0.10
584	470717.3	1340812	Mt=0.10
585	470767.8	1340815	Mt=0.10
586	470821.1	1340818	Mt=0.10
587	470838.8	1340819	Mt=0.10
588	470846.4	1340791	Mt=0.10
589	470860	1340740	Mt=0.10
590	470872.8	1340693	Mt=0.10
591	470883.1	1340655	Mt=0.10
592	470894.2	1340614	Mt=0.10
593	470907.3	1340565	Mt=0.10
594	470912.9	1340545	Mt=0.10
595	470923.8	1340504	Mt=0.10
596	470934.8	1340463	Mt=0.10
597	470945.3	1340423	Mt=0.10
598	470957.4	1340377	Mt=0.10
599	470968.8	1340334	Mt=0.10
600	470978.2	1340299	Mt=0.10
601	470990	1340253	Mt=0.10
602	470990.7	1340250	Mt=0.10
603	470991.9	1340247	Mt=0.10
604	470993.9	1340244	Mt=0.10
605	470996.5	1340243	Mt=0.10
606	470999.4	1340242	Mt=0.10
607	471002.5	1340242	Mt=0.10
608	471006.2	1340243	Mt=0.10
609	471008.8	1340245	Mt=0.10
610	471010.8	1340247	Mt=0.10
611	471012.1	1340250	Mt=0.10

612	471012.4	1340253	Mt=0.10
613	471011.8	1340256	Mt=0.10
614	471010.6	1340259	Mt=0.10
615	470998.4	1340305	Mt=0.10
616	470989.1	1340339	Mt=0.10
617	470977.7	1340383	Mt=0.10
618	470965.6	1340428	Mt=0.10
619	470955.1	1340468	Mt=0.10
620	470944.1	1340509	Mt=0.10
621	470938.8	1340529	Mt=0.10
622	470941.6	1340526	Mt=0.10
623	470963	1340503	Mt=0.10
624	470965.9	1340499	Mt=0.10
625	470967.7	1340497	Mt=0.10
626	470970.4	1340495	Mt=0.10
627	470973.1	1340493	Mt=0.10
628	470976.2	1340493	Mt=0.10
629	470979.2	1340493	Mt=0.10
630	470981.9	1340495	Mt=0.10
631	470984.1	1340497	Mt=0.10
632	470986	1340500	Mt=0.10
633	470986.9	1340503	Mt=0.10
634	470986.8	1340506	Mt=0.10
635	470985.8	1340509	Mt=0.10
636	470984	1340511	Mt=0.10
637	470981.7	1340513	Mt=0.10
638	470978.6	1340517	Mt=0.10
639	470957	1340540	Mt=0.10
640	470926.9	1340573	Mt=0.10
641	470914.5	1340619	Mt=0.10
642	470903.3	1340660	Mt=0.10
643	470893.1	1340698	Mt=0.10
644	470880.3	1340746	Mt=0.10
645	470866.7	1340796	Mt=0.10
646	470858.3	1340828	Mt=0.10
647	470883.5	1340859	Mt=0.10
648	470923.6	1340910	Mt=0.10
649	470959.6	1340955	Mt=0.10
650	470999.5	1341006	Mt=0.10
651	471028.2	1341042	Mt=0.10
652	471058.9	1341081	Mt=0.10
653	471084.6	1341113	Mt=0.10
654	471109.7	1341145	Mt=0.10
655	471136.5	1341179	Mt=0.10
656	471161.9	1341211	Mt=0.10
657	471187.5	1341244	Mt=0.10
658	471212.3	1341275	Mt=0.10
659	471240.2	1341310	Mt=0.10
660	471270	1341348	Mt=0.10
661	471294.1	1341378	Mt=0.10
662	471305.9	1341393	Mt=0.10
663	471316	1341365	Mt=0.10
664	471332.1	1341320	Mt=0.10
665	471348.3	1341275	Mt=0.10
666	471364.4	1341231	Mt=0.10
667	471381.9	1341183	Mt=0.10
668	471396.4	1341143	Mt=0.10
669	471402.4	1341133	Mt=0.10
670	471404.4	1341130	Mt=0.10
671	471407.1	1341129	Mt=0.10
672	471410.1	1341128	Mt=0.10
673	471413.1	1341128	Mt=0.10
674	471416.7	1341129	Mt=0.10
675	471419.5	1341131	Mt=0.10
676	471421.5	1341134	Mt=0.10
677	471422.5	1341137	Mt=0.10
678	471422.5	1341140	Mt=0.10
679	471421.7	1341143	Mt=0.10
680	471419.1	1341146	Mt=0.10

681	471415.1	1341153	Mt=0.10
682	471401.6	1341190	Mt=0.10
683	471384.2	1341238	Mt=0.10
684	471368	1341282	Mt=0.10
685	471351.9	1341327	Mt=0.10
686	471335.8	1341372	Mt=0.10
687	471330.8	1341387	Mt=0.10
688	471370.1	1341360	Mt=0.10
689	471407.1	1341334	Mt=0.10
690	471451.1	1341304	Mt=0.10
691	471496.2	1341272	Mt=0.10
692	471539.6	1341241	Mt=0.10
693	471542.5	1341238	Mt=0.10
694	471544.9	1341236	Mt=0.10
695	471547.6	1341234	Mt=0.10
696	471550.6	1341234	Mt=0.10
697	471553.7	1341234	Mt=0.10
698	471556.5	1341235	Mt=0.10
699	471558.8	1341237	Mt=0.10
700	471560.9	1341240	Mt=0.10
701	471561.9	1341243	Mt=0.10
702	471562.1	1341246	Mt=0.10
703	471560.9	1341250	Mt=0.10
704	471563.6	1341251	Mt=0.10
705	471608.8	1341283	Mt=0.10
706	471655.4	1341313	Mt=0.10
707	471701	1341344	Mt=0.10
708	471746.9	1341376	Mt=0.10
709	471793.9	1341408	Mt=0.10
710	471838.2	1341437	Mt=0.10
711	471840.8	1341439	Mt=0.10
712	471843.4	1341441	Mt=0.10
713	471845.7	1341443	Mt=0.10
714	471847.1	1341446	Mt=0.10
715	471847.6	1341449	Mt=0.10
716	471847.1	1341452	Mt=0.10
717	471845	1341456	Mt=0.10
718	471842.7	1341458	Mt=0.10
719	471839.9	1341460	Mt=0.10
720	471836.9	1341460	Mt=0.10
721	471833.8	1341460	Mt=0.10
722	471831	1341458	Mt=0.10
723	471828.4	1341456	Mt=0.10
724	471825.9	1341454	Mt=0.10
725	471782.1	1341425	Mt=0.10
726	471735	1341393	Mt=0.10
727	471689.1	1341362	Mt=0.10
728	471643.6	1341331	Mt=0.10
729	471596.8	1341300	Mt=0.10
730	471551.8	1341269	Mt=0.10
731	471544.6	1341264	Mt=0.10
732	471508.2	1341289	Mt=0.10
733	471463.1	1341321	Mt=0.10
734	471419.1	1341351	Mt=0.10
735	471382.1	1341377	Mt=0.10
736	471342.8	1341404	Mt=0.10
737	471319	1341421	Mt=0.10
738	471314	1341450	Mt=0.10
739	471308.9	1341481	Mt=0.10
740	471338	1341511	Mt=0.10
741	471368.2	1341543	Mt=0.10
742	471395.3	1341576	Mt=0.10
743	471425.7	1341613	Mt=0.10
744	471454	1341648	Mt=0.10
745	471482.1	1341683	Mt=0.10
746	471508.2	1341715	Mt=0.10
747	471533.8	1341747	Mt=0.10
748	471562.2	1341781	Mt=0.10
749	471591.4	1341816	Mt=0.10

750	471626.4	1341859	Mt=0.10
751	471656.6	1341896	Mt=0.10
752	471684.8	1341931	Mt=0.10
753	471698.8	1341940	Mt=0.10
754	471727.7	1341956	Mt=0.10
755	471774.4	1341984	Mt=0.10
756	471812.4	1342007	Mt=0.10
757	471850.5	1342030	Mt=0.10
758	471896.7	1342057	Mt=0.10
759	471936.5	1342081	Mt=0.10
760	471978.7	1342106	Mt=0.10
761	472022.2	1342133	Mt=0.10
762	472069.7	1342160	Mt=0.10
763	472105.7	1342182	Mt=0.10
764	472148.4	1342207	Mt=0.10
765	472151.1	1342209	Mt=0.10
766	472152.8	1342212	Mt=0.10
767	472153.5	1342215	Mt=0.10
768	472153.4	1342218	Mt=0.10
769	472152.3	1342221	Mt=0.10
770	472150.3	1342224	Mt=0.10
771	472125.1	1342248	Mt=0.10
772	472099	1342273	Mt=0.10
773	472076.3	1342295	Mt=0.10
774	472052.4	1342318	Mt=0.10
1	472025.8	1342343	Mt=0.10
775	470813.1	1341955	Mt=0.10
776	470804	1341961	Mt=0.10
777	470758.6	1341997	Mt=0.10
778	470699.9	1342043	Mt=0.10
779	470640.9	1342089	Mt=0.10
780	470582.4	1342135	Mt=0.10
781	470523.4	1342181	Mt=0.10
782	470462.6	1342228	Mt=0.10
783	470403.6	1342275	Mt=0.10
784	470344.6	1342321	Mt=0.10
785	470287.9	1342365	Mt=0.10
786	470226.7	1342413	Mt=0.10
787	470166	1342460	Mt=0.10
788	470114	1342501	Mt=0.10
789	470111.1	1342502	Mt=0.10
790	470107.9	1342503	Mt=0.10
791	470104.9	1342502	Mt=0.10
792	470102.1	1342500	Mt=0.10
793	470099.9	1342498	Mt=0.10
794	470098.5	1342495	Mt=0.10
795	470098.1	1342492	Mt=0.10
796	470098.5	1342489	Mt=0.10
797	470099.9	1342486	Mt=0.10
798	470102.1	1342484	Mt=0.10
799	470153	1342444	Mt=0.10
800	470213.8	1342396	Mt=0.10
801	470275	1342349	Mt=0.10
802	470331.7	1342304	Mt=0.10
803	470390.6	1342258	Mt=0.10
804	470449.6	1342212	Mt=0.10
805	470510.4	1342164	Mt=0.10
806	470569.4	1342118	Mt=0.10
807	470627.9	1342072	Mt=0.10
808	470686.9	1342026	Mt=0.10
809	470745.7	1341980	Mt=0.10
810	470791.5	1341944	Mt=0.10
811	470799.6	1341938	Mt=0.10
775	470813.1	1341955	Mt=0.10

Схема расположения границ публичного сервитута



Используемые условные знаки и обозначения:

- - обозначение границы кадастрового квартала по сведениям государственного кадастра недвижимости
- - обозначение границы публичного сервитута
- - обозначение границы муниципального образования

■ ТП-970 - обозначение трансформаторной подстанции

34:09:060205 - обозначение номера кадастрового квартала

Волгоградская область

Калачевский район - наименование муниципального образования

Приморское сельское поселение

Масштаб 1:40000

Схема расположения листов

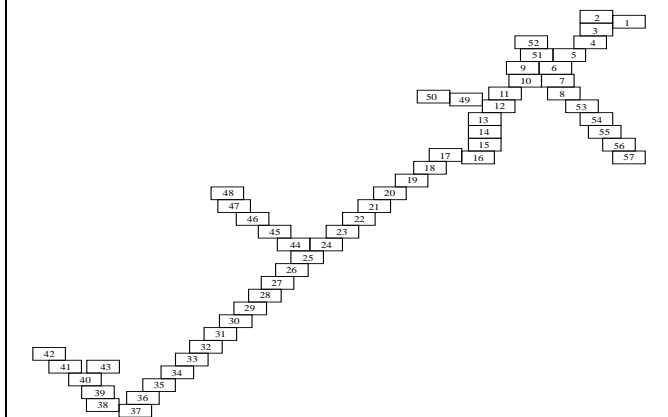
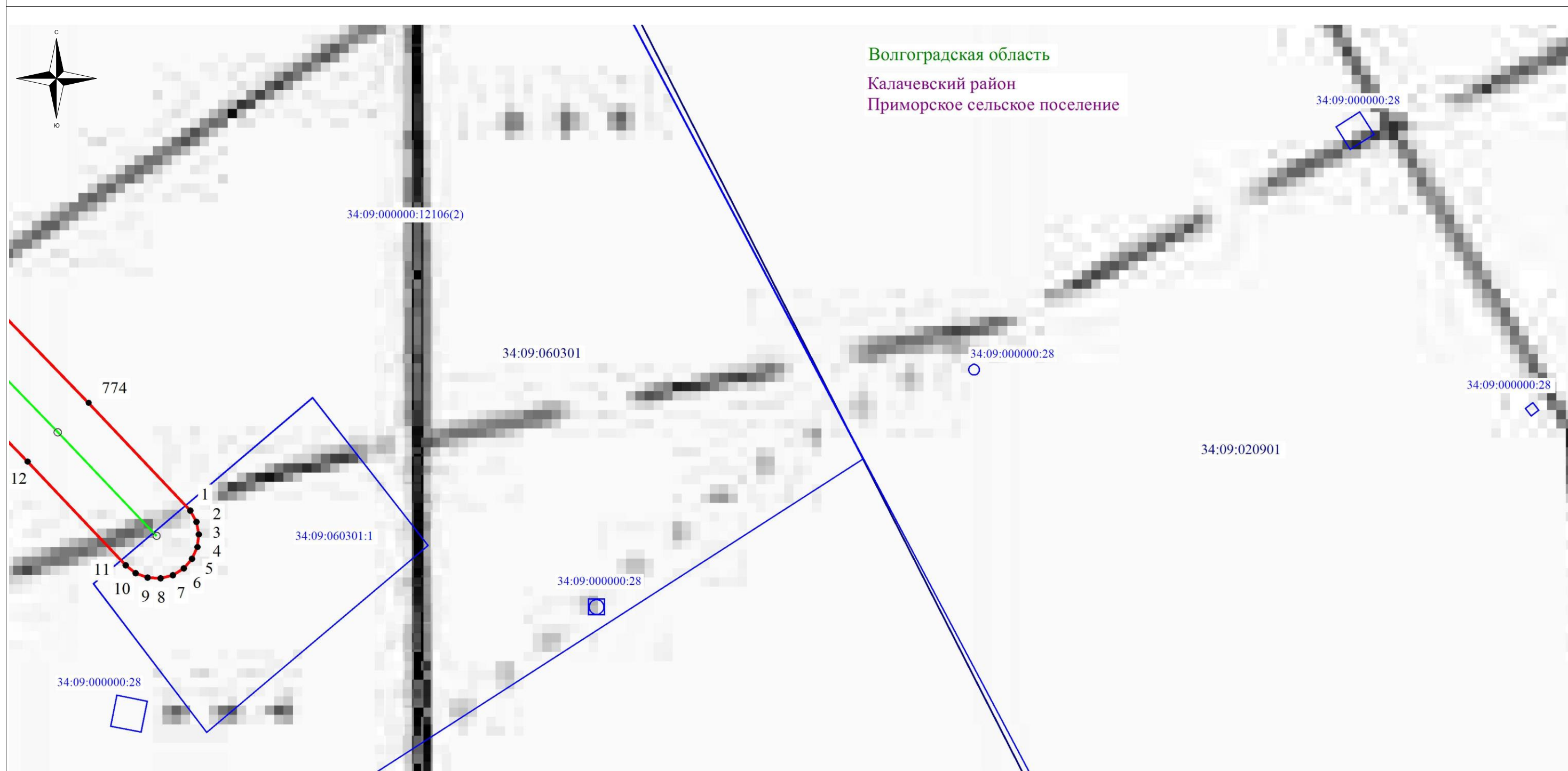


Схема расположения границ публичного сервитута



Используемые условные знаки и обозначения:

- - обозначение границы кадастрового квартала по сведениям государственного кадастра недвижимости
- - обозначение границы публичного сервитута
- - обозначение границы муниципального образования
- - обозначение границы земельного участка
- - обозначение объекта электросетевого хозяйства
- ТП-970 - обозначение трансформаторной подстанции
- 2 - обозначение характерной точки охранной зоны
- 34:09:060205 - обозначение номера кадастрового квартала
- 34:09:060205:1 - обозначение номера земельного участка
- Волгоградская область
- Калачевский район - наименование муниципального образования
- Приморское сельское поселение

Масштаб: 1:1000

Схема расположения листов

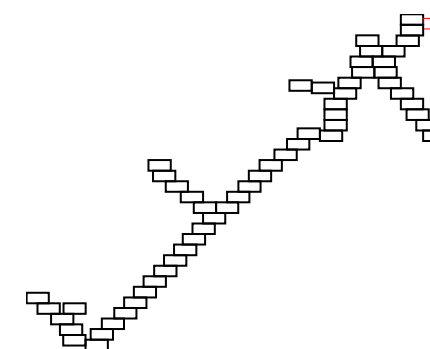
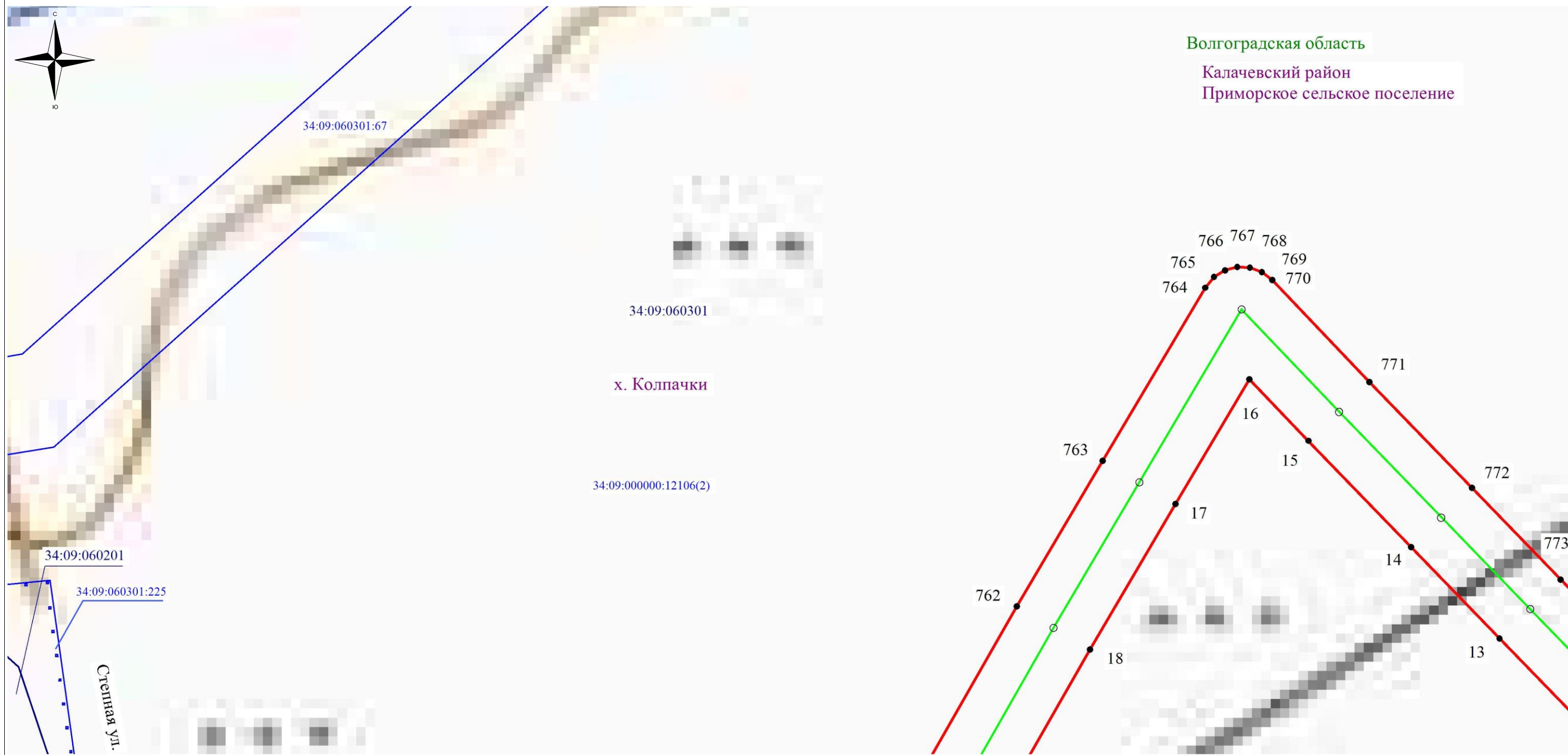
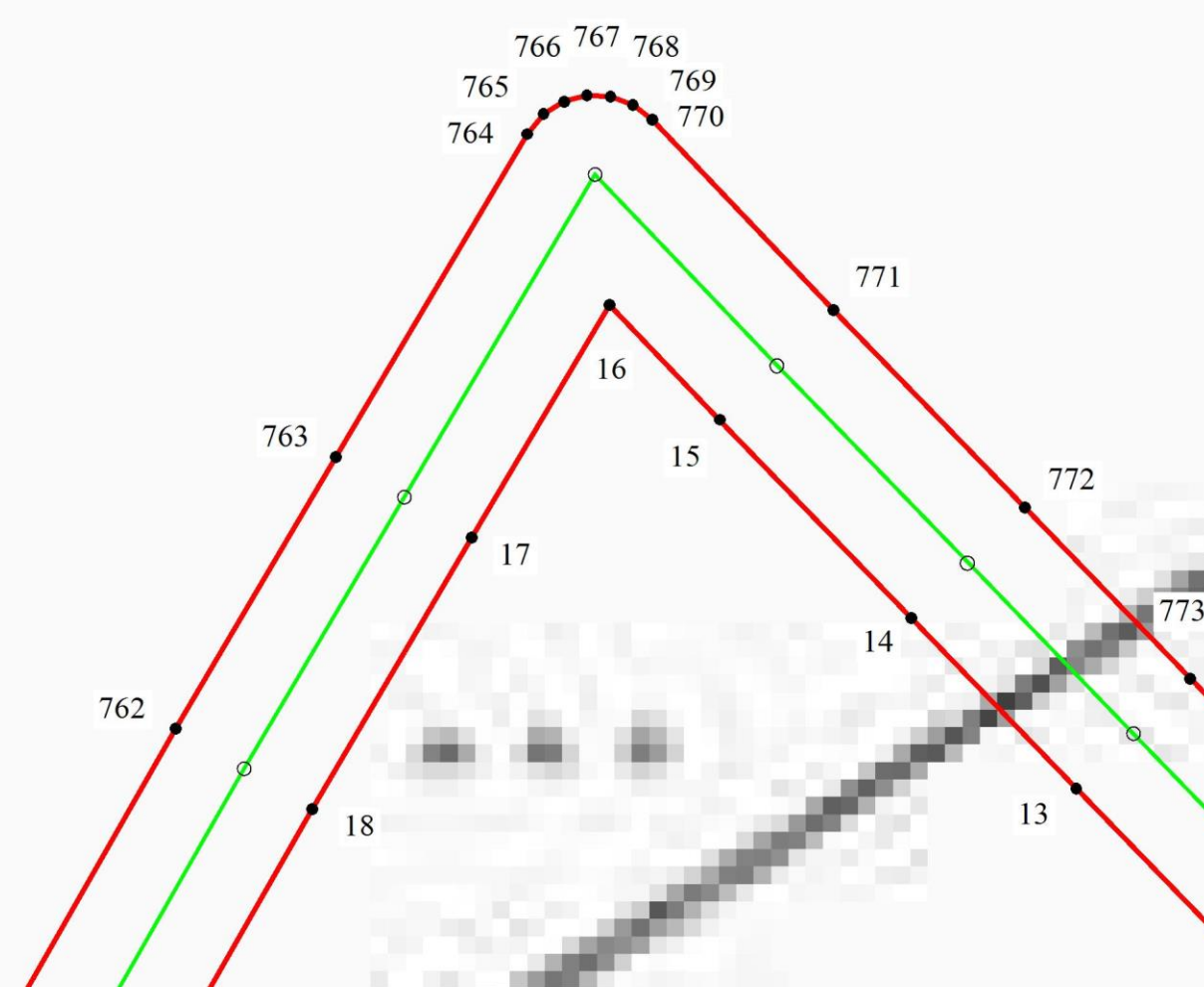


Схема расположения границ публичного сервитута



Волгоградская область
Калачевский район
Приморское сельское поселение



Используемые условные знаки и обозначения:

- - обозначение границы кадастрового квартала по сведениям государственного кадастра недвижимости
- - обозначение границы публичного сервитута
- - обозначение границы муниципального образования
- - обозначение границы земельного участка
- - обозначение объекта электросетевого хозяйства
- ТП-970 - обозначение трансформаторной подстанции
- 2 - обозначение характерной точки охранной зоны
- 34:09:060205 - обозначение номера кадастрового квартала
- 34:09:060205:1 - обозначение номера земельного участка
- Волгоградская область
- Калачевский район - наименование муниципального образования
- Приморское сельское поселение

Масштаб: 1:1000

Схема расположения листов

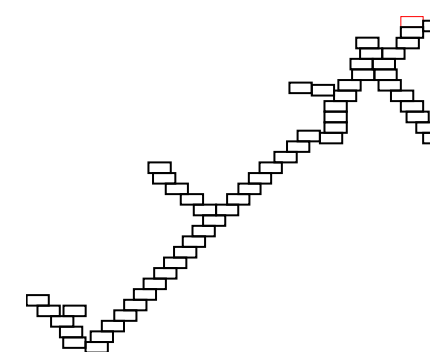
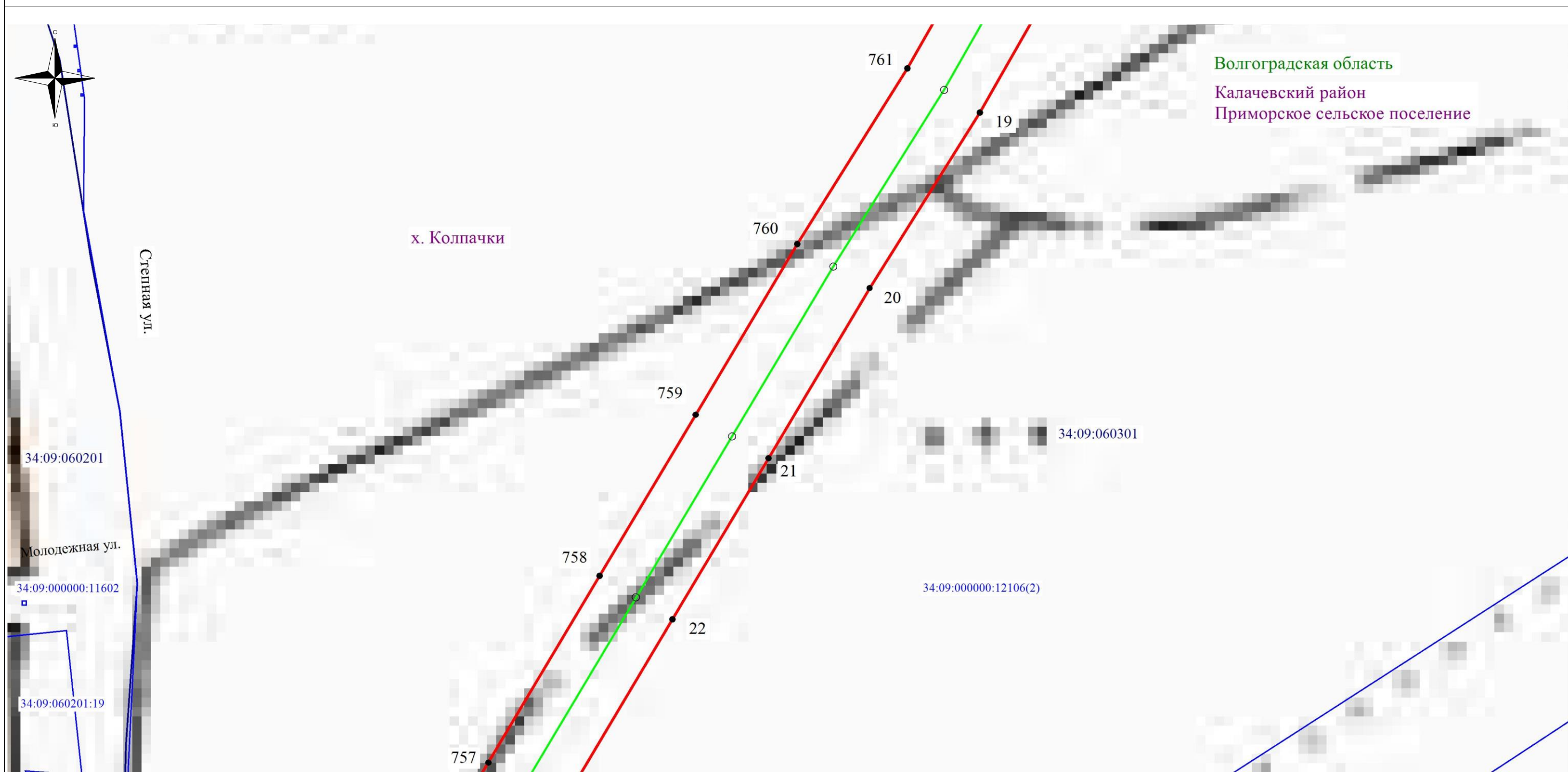


Схема расположения границ публичного сервитута



Волгоградская область
Калачевский район
Приморское сельское поселение

Используемые условные знаки и обозначения:

- - обозначение границы кадастрового квартала по сведениям государственного кадастра недвижимости
- - обозначение границы публичного сервитута
- - обозначение границы муниципального образования
- - обозначение границы земельного участка
- - обозначение объекта электросетевого хозяйства
- ТП-970 - обозначение трансформаторной подстанции
- 2 - обозначение характерной точки охранной зоны
- 34:09:060205 - обозначение номера кадастрового квартала
- 34:09:060205:1 - обозначение номера земельного участка
- Волгоградская область
- Калачевский район - наименование муниципального образования
- Приморское сельское поселение

Масштаб: 1:1000

Схема расположения листов





Схема расположения границ публичного сервитута



Используемые условные знаки и обозначения:

- - обозначение границы кадастрового квартала по сведениям государственного кадастра недвижимости
- - обозначение границы публичного сервитута
- - обозначение границы муниципального образования
- - обозначение границы земельного участка
- - обозначение объекта электросетевого хозяйства
- ТП-970 - обозначение трансформаторной подстанции
- 2 - обозначение характерной точки охранной зоны
- 34:09:060205 - обозначение номера кадастрового квартала
- 34:09:060205:1 - обозначение номера земельного участка
- Волгоградская область
- Калачевский район - наименование муниципального образования
- Приморское сельское поселение

Масштаб: 1:1000

Схема расположения листов




Схема расположения границ публичного сервитута



Используемые условные знаки и обозначения:

- - обозначение границы кадастрового квартала по сведениям государственного кадастра недвижимости
- - обозначение границы публичного сервитута
- - обозначение границы муниципального образования
- - обозначение границы земельного участка
- - обозначение объекта электросетевого хозяйства
- ТП-970 - обозначение трансформаторной подстанции
- 2 - обозначение характерной точки охранной зоны
- 34:09:060205 - обозначение номера кадастрового квартала
- 34:09:060205:1 - обозначение номера земельного участка
- Волгоградская область
- Калачевский район - наименование муниципального образования
- Приморское сельское поселение

Масштаб: 1:1000

Схема расположения листов

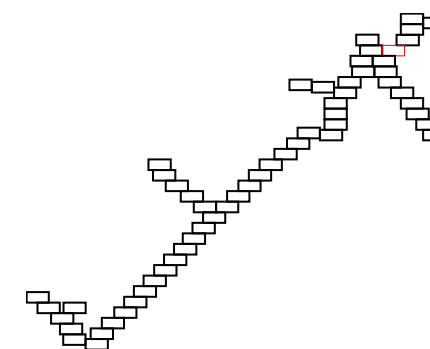
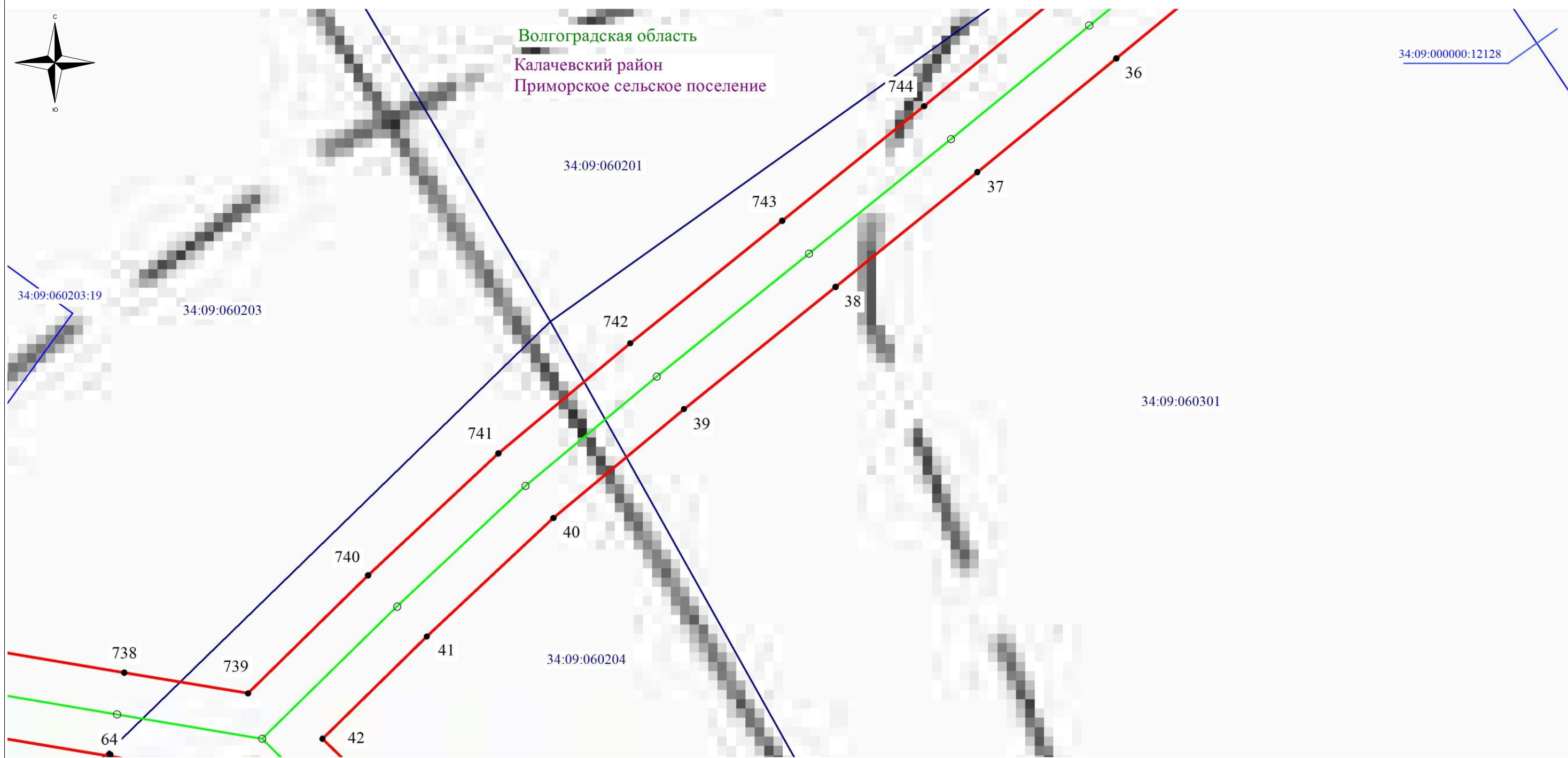


Схема расположения границ публичного сервитута



Используемые условные знаки и обозначения:

- - обозначение границы кадастрового квартала по сведениям государственного кадастра недвижимости
- - обозначение границы публичного сервитута
- - обозначение границы муниципального образования
- - обозначение границы земельного участка
- - обозначение объекта электросетевого хозяйства
- ТП-970 - обозначение трансформаторной подстанции
- 2 - обозначение характерной точки охранной зоны
- 34:09:060205 - обозначение номера кадастрового квартала
- 34:09:060205:1 - обозначение номера земельного участка
- Волгоградская область
- Калачевский район - наименование муниципального образования
- Приморское сельское поселение

Масштаб: 1:1000

Схема расположения листов

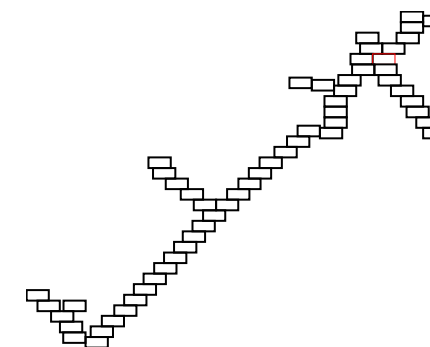


Схема расположения границ публичного сервитута



Волгоградская область
Калачевский район
Приморское сельское поселение

Используемые условные знаки и обозначения:

- обозначение границы кадастрового квартала по сведениям государственного кадастра недвижимости
- обозначение границы публичного сервитута
- обозначение границы муниципального образования
- обозначение границы земельного участка
- обозначение объекта электросетевого хозяйства
- обозначение трансформаторной подстанции
- обозначение характерной точки охранной зоны
- 34:09:060205** – обозначение номера кадастрового квартала
- 34:09:060205:1** – обозначение номера земельного участка
- Волгоградская область
- Калачевский район - наименование муниципального образования
- Приморское сельское поселение

Масштаб: 1:1000

Схема расположения листов

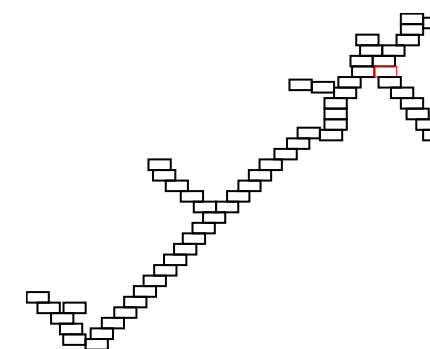
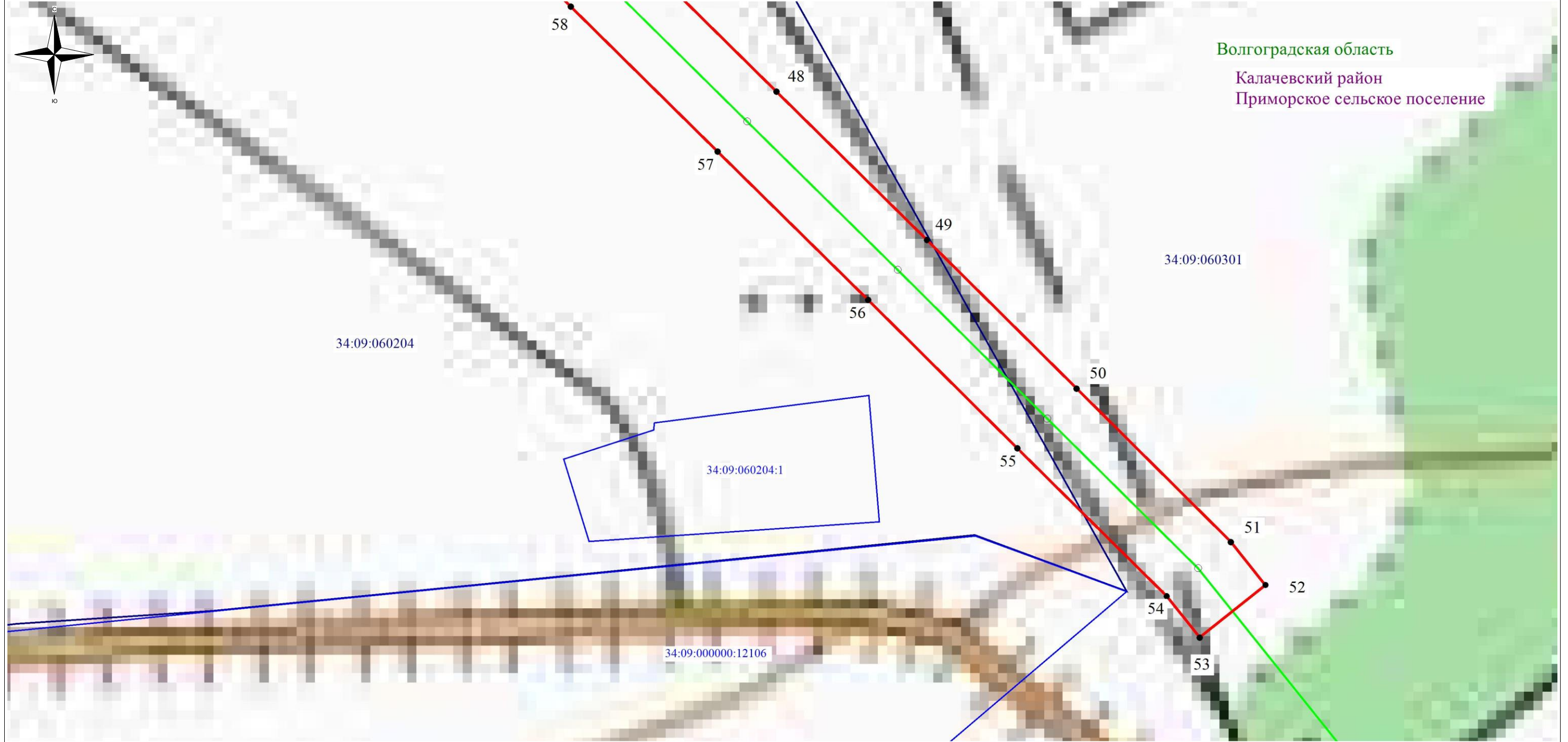


Схема расположения границ публичного сервитута



Волгоградская область
Калачевский район
Приморское сельское поселение

Используемые условные знаки и обозначения:

- обозначение границы кадастрового квартала по сведениям государственного кадастра недвижимости
- обозначение границы публичного сервитута
- обозначение границы муниципального образования
- обозначение границы земельного участка
- обозначение объекта электросетевого хозяйства
- обозначение трансформаторной подстанции
- обозначение характерной точки охранной зоны
- 34:09:060205** – обозначение номера кадастрового квартала
- 34:09:060205:1** – обозначение номера земельного участка
- Волгоградская область
- Калачевский район - наименование муниципального образования
- Приморское сельское поселение

Масштаб: 1:1000

Схема расположения листов

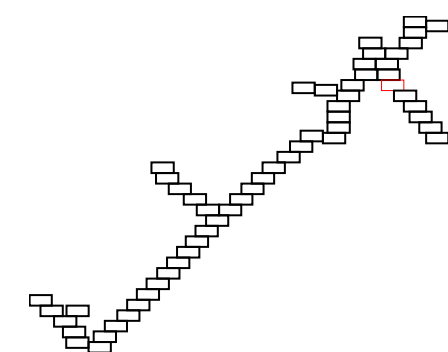
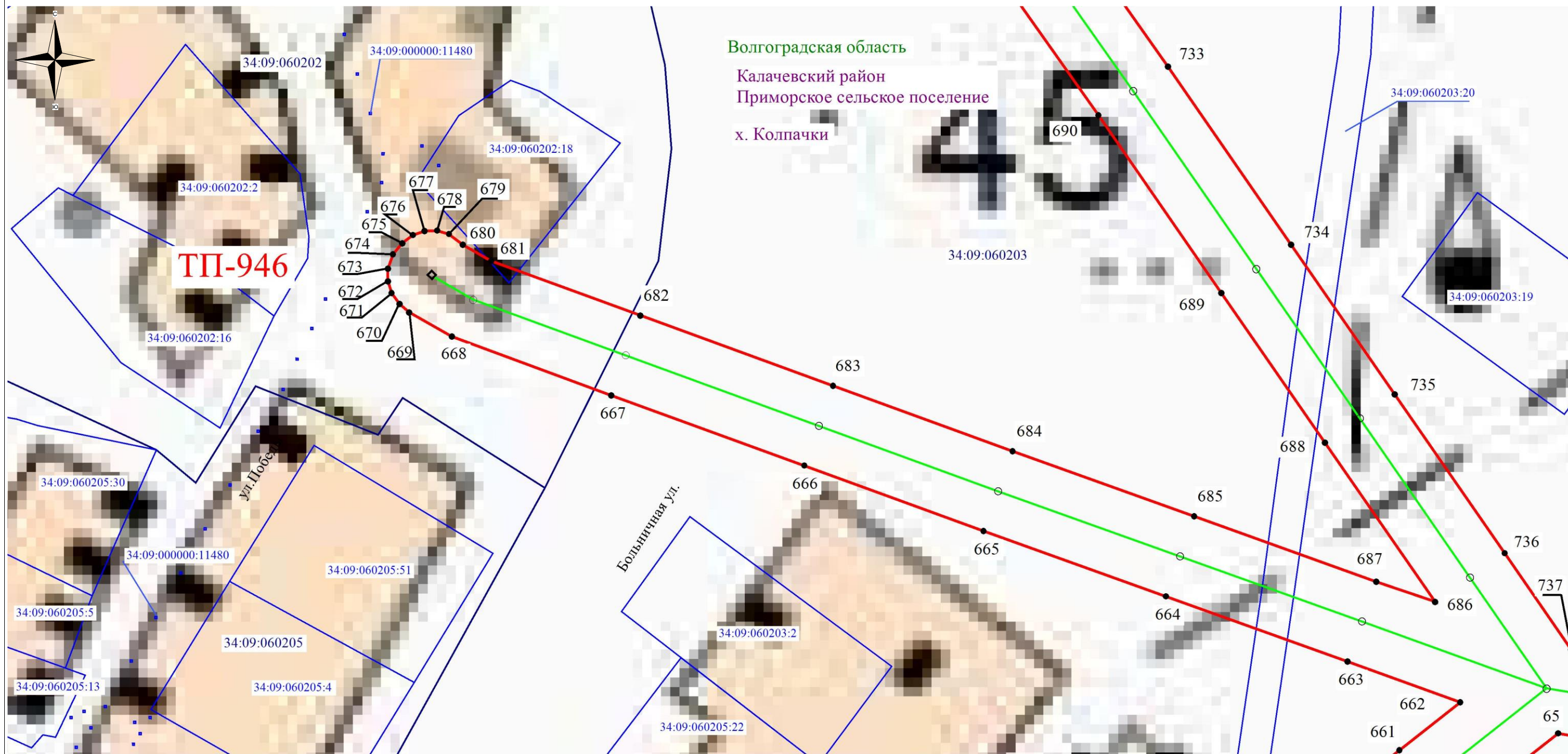


Схема расположения границ публичного сервитута



Используемые условные знаки и обозначения:

- - обозначение границы кадастрового квартала по сведениям государственного кадастра недвижимости
- - обозначение границы публичного сервитута
- - обозначение границы муниципального образования
- - обозначение границы земельного участка
- - обозначение объекта электросетевого хозяйства
- ТП-970 - обозначение трансформаторной подстанции
- 2 - обозначение характерной точки охранной зоны
- 34:09:060205 - обозначение номера кадастрового квартала
- 34:09:060205:1 - обозначение номера земельного участка
- Волгоградская область
- Калачевский район - наименование муниципального образования
- Приморское сельское поселение

Масштаб: 1:1000

Схема расположения листов

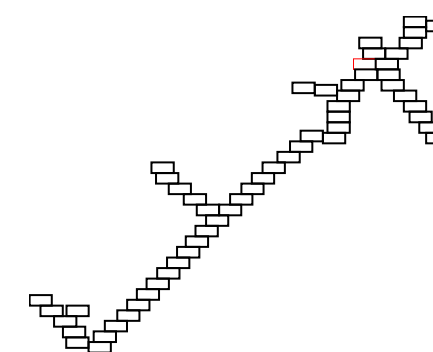
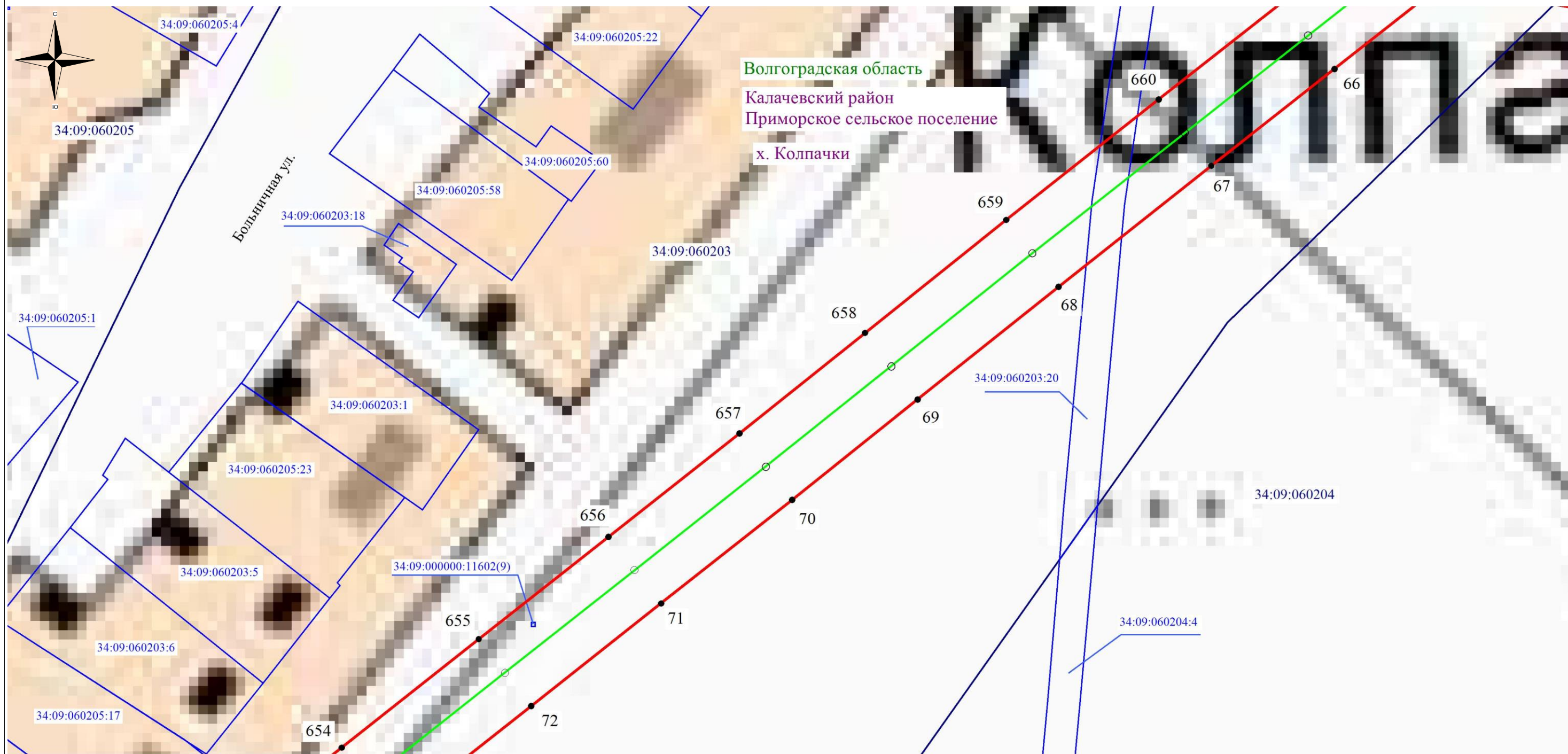


Схема расположения границ публичного сервитута



Используемые условные знаки и обозначения:

- - обозначение границы кадастрового квартала по сведениям государственного кадастра недвижимости
- - обозначение границы публичного сервитута
- - обозначение границы муниципального образования
- - обозначение границы земельного участка
- - обозначение объекта электросетевого хозяйства
- ТП-970 - обозначение трансформаторной подстанции
- 2 - обозначение характерной точки охранной зоны
- 34:09:060205 - обозначение номера кадастрового квартала
- 34:09:060205:1 - обозначение номера земельного участка
- Волгоградская область
- Калачевский район - наименование муниципального образования
- Приморское сельское поселение

Масштаб: 1:1000

Схема расположения листов

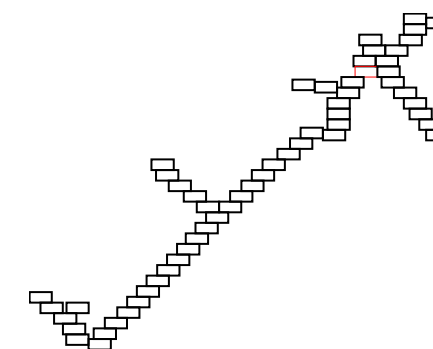
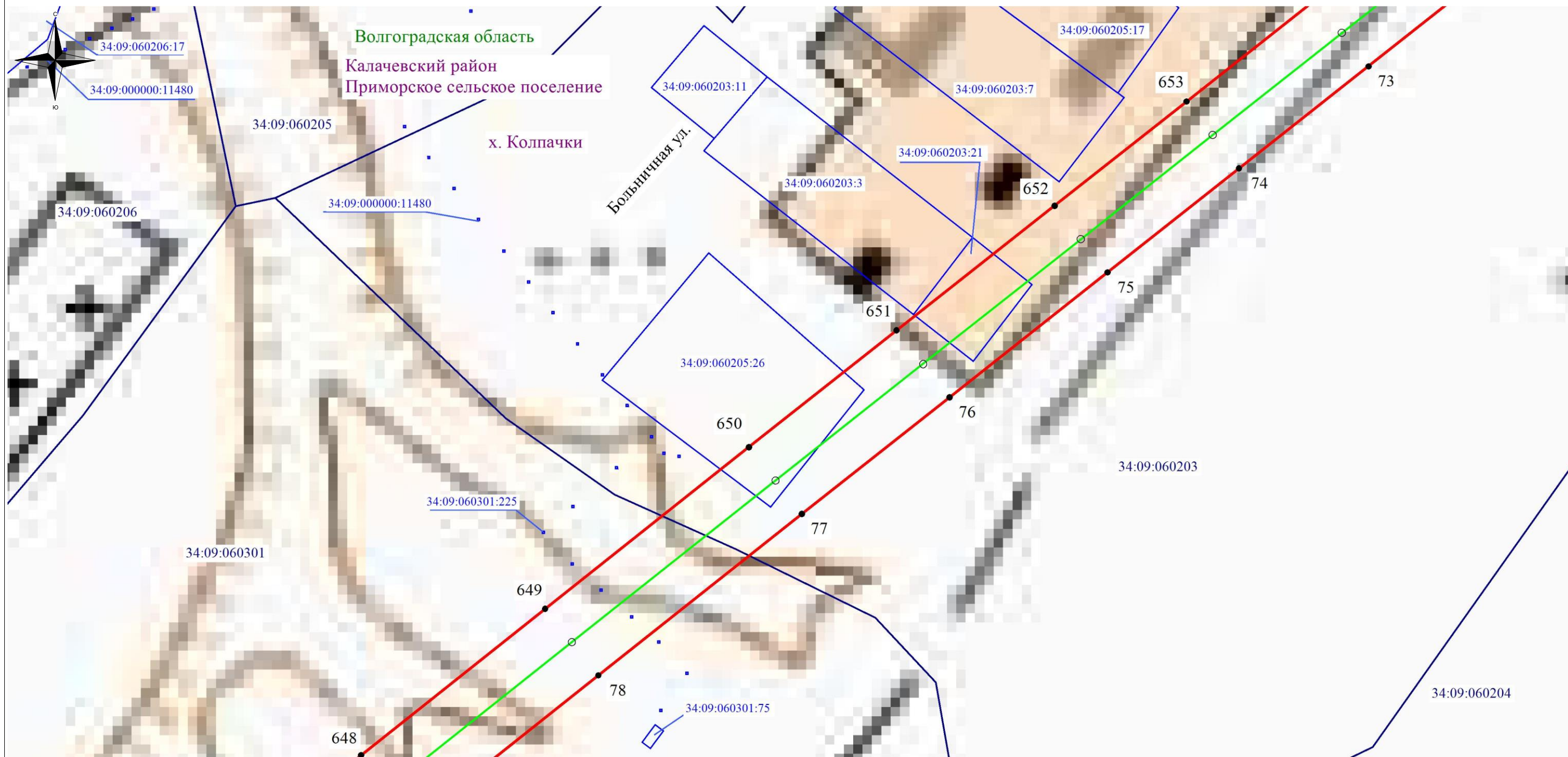


Схема расположения границ публичного сервитута



Используемые условные знаки и обозначения:

- - обозначение границы кадастрового квартала по сведениям государственного кадастра недвижимости
- - обозначение границы публичного сервитута
- - обозначение границы муниципального образования
- - обозначение границы земельного участка
- - обозначение объекта электросетевого хозяйства
- ТП-970 - обозначение трансформаторной подстанции
- 2 - обозначение характерной точки охранной зоны
- 34:09:060205** – обозначение номера кадастрового квартала
- 34:09:060205:1** – обозначение номера земельного участка
- Волгоградская область
- Калачевский район - наименование муниципального образования
- Приморское сельское поселение

Масштаб: 1:1000

Схема расположения листов

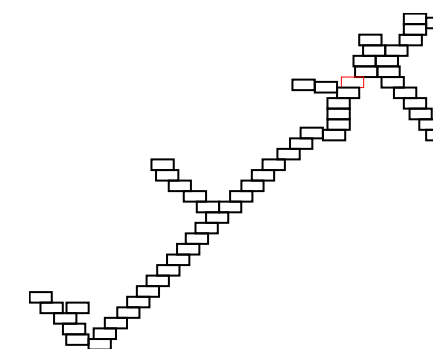
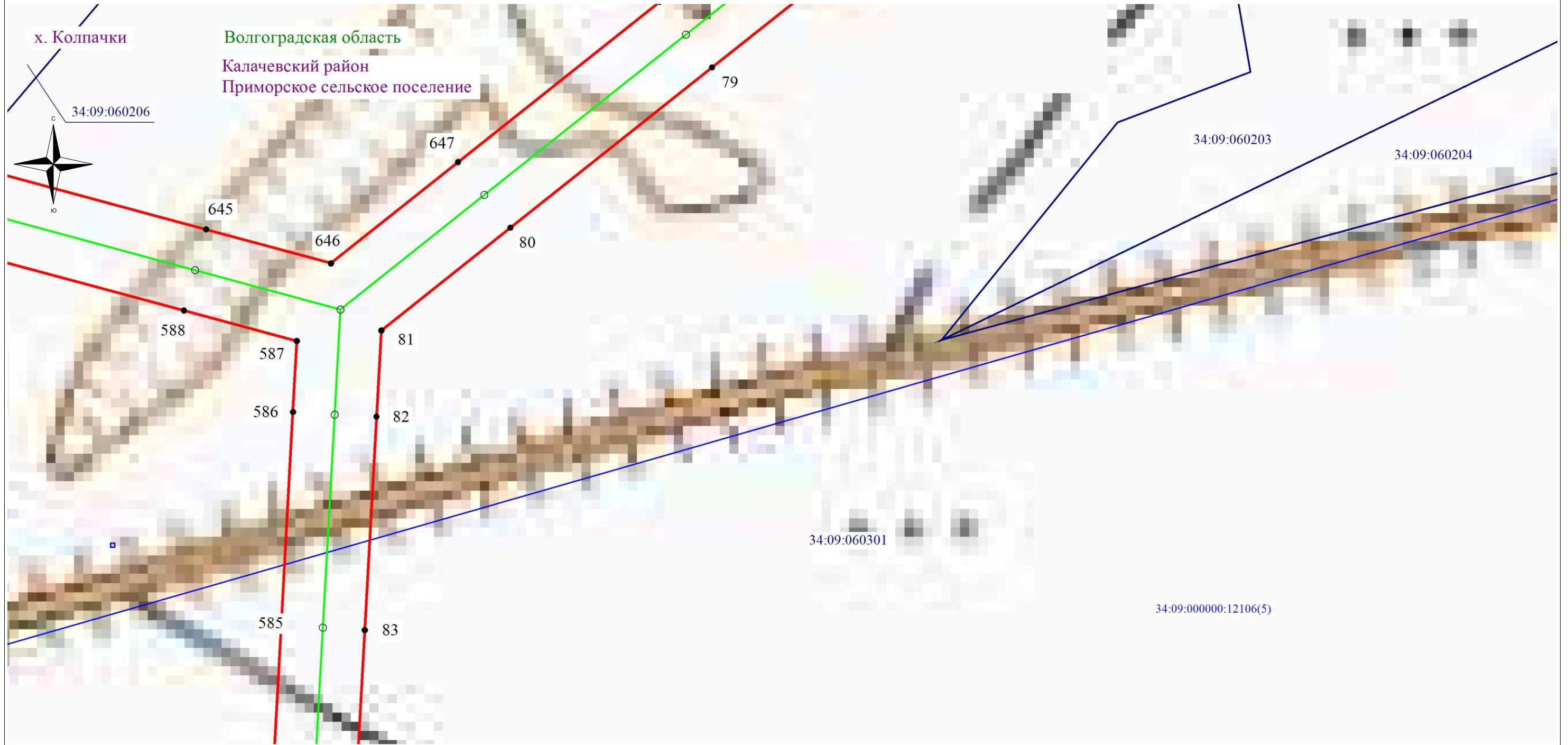


Схема расположения границ публичного сервитута



Используемые условные знаки и обозначения:

- - обозначение границы кадастрового квартала по сведениям государственного кадастра недвижимости
- - обозначение границы публичного сервитута
- - обозначение границы муниципального образования
- - обозначение границы земельного участка
- - обозначение объекта электросетевого хозяйства
- ТП-970 - обозначение трансформаторной подстанции
- 2 - обозначение характерной точки охранной зоны
- 34:09:060205 – обозначение номера кадастрового квартала
- 34:09:060205:1 – обозначение номера земельного участка
- Волгоградская область
- Калачевский район - наименование муниципального образования
- Приморское сельское поселение

Масштаб: 1:1000

Схема расположения листов

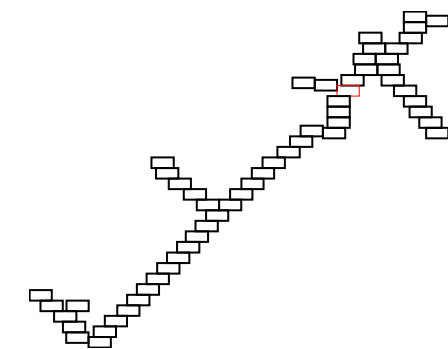
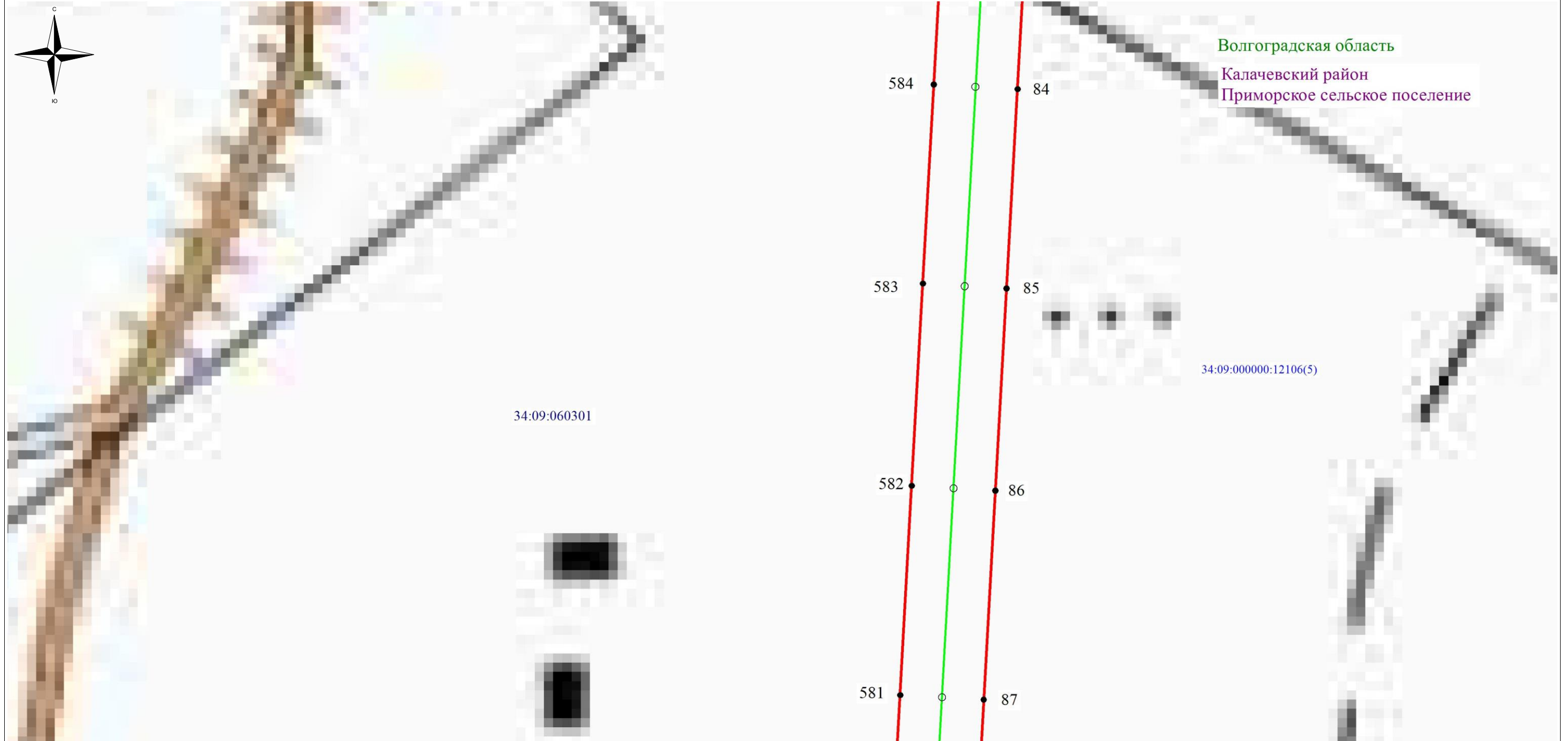


Схема расположения границ публичного сервитута



Используемые условные знаки и обозначения:

- обозначение границы кадастрового квартала по сведениям государственного кадастра недвижимости
- обозначение границы публичного сервитута
- обозначение границы муниципального образования
- обозначение границы земельного участка
- обозначение объекта электросетевого хозяйства
- ПП-970 - обозначение трансформаторной подстанции
- 2 - обозначение характерной точки охранной зоны
- 34:09:060205** – обозначение номера кадастрового квартала
- 34:09:060205:1** – обозначение номера земельного участка
- Волгоградская область
- Калачевский район - наименование муниципального образования
- Приморское сельское поселение

Масштаб: 1:1000

Схема расположения листов

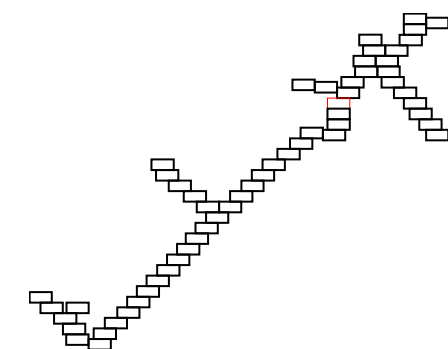



Схема расположения границ публичного сервитута



Используемые условные знаки и обозначения:

- обозначение границы кадастрового квартала по сведениям государственного кадастра недвижимости
- обозначение границы публичного сервитута
- обозначение границы муниципального образования
- обозначение границы земельного участка
- обозначение объекта электросетевого хозяйства
- обозначение трансформаторной подстанции
- обозначение характерной точки охранной зоны
- 34:09:060205** – обозначение номера кадастрового квартала
- 34:09:060205:1** – обозначение номера земельного участка
- Волгоградская область
- Калачевский район - наименование муниципального образования
- Приморское сельское поселение

Масштаб: 1:1000

Схема расположения листов

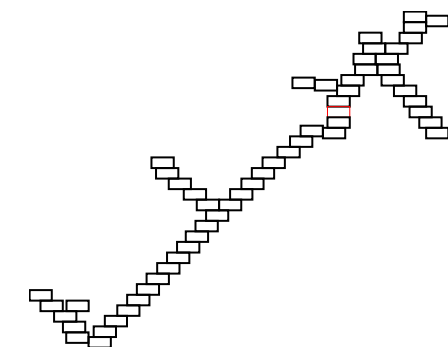



Схема расположения границ публичного сервитута



Используемые условные знаки и обозначения:

- - обозначение границы кадастрового квартала по сведениям государственного кадастра недвижимости
- - обозначение границы публичного сервитута
- - обозначение границы муниципального образования
- - обозначение границы земельного участка
- - обозначение объекта электросетевого хозяйства
- ТП-970 - обозначение трансформаторной подстанции
- 2 - обозначение характерной точки охранной зоны
- 34:09:060205** – обозначение номера кадастрового квартала
- 34:09:060205:1** – обозначение номера земельного участка
- Волгоградская область
- Калачевский район - наименование муниципального образования
- Приморское сельское поселение

Масштаб: 1:1000

Схема расположения листов

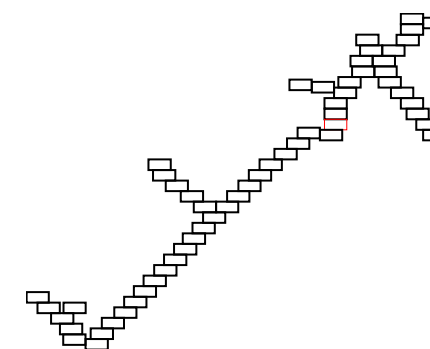
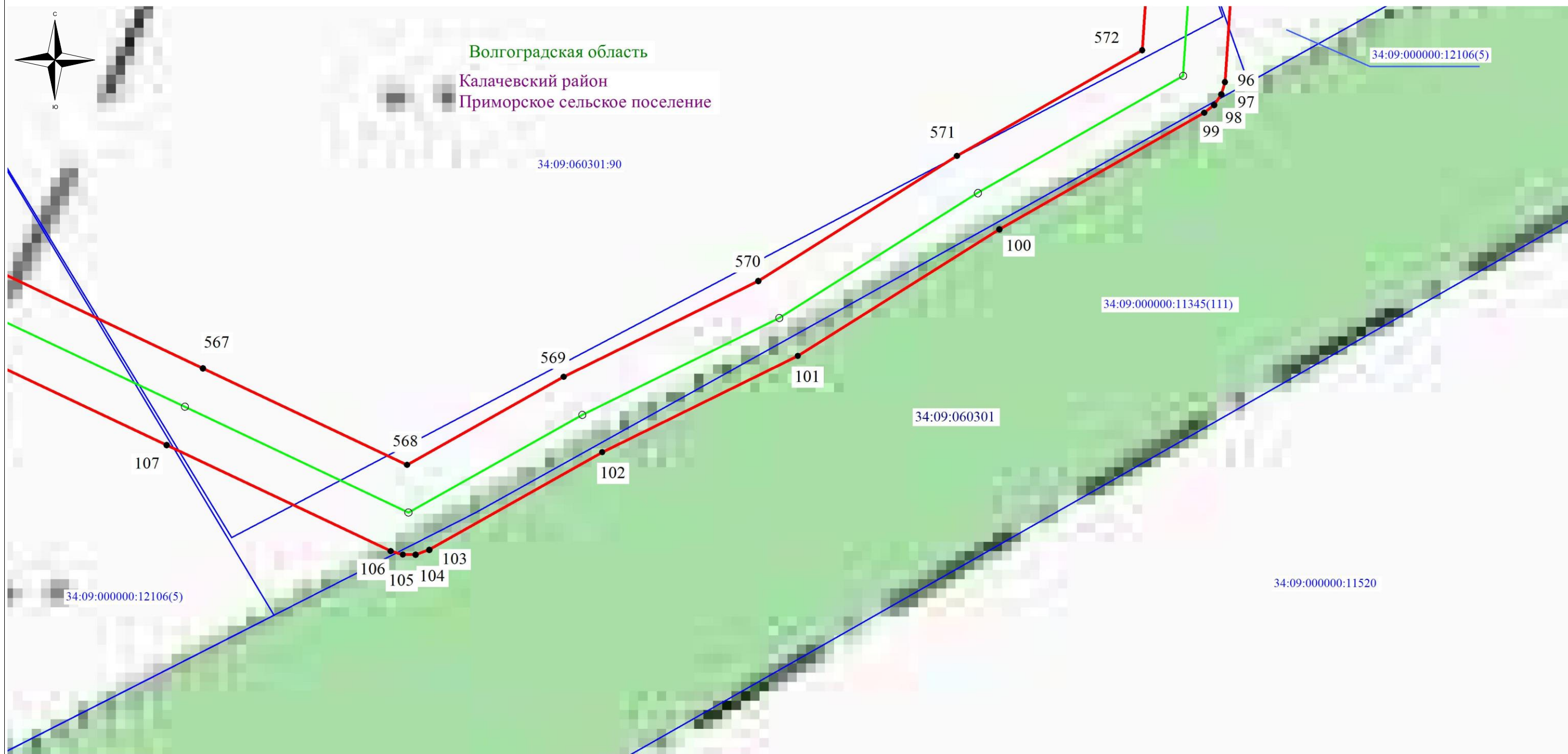


Схема расположения границ публичного сервитута



Используемые условные знаки и обозначения:

- - обозначение границы кадастрового квартала по сведениям государственного кадастра недвижимости
- - обозначение границы публичного сервитута
- - обозначение границы муниципального образования
- - обозначение границы земельного участка
- - обозначение объекта электросетевого хозяйства
- ТП-970 - обозначение трансформаторной подстанции
- 2 - обозначение характерной точки охранной зоны
- 34:09:060205 - обозначение номера кадастрового квартала
- 34:09:060205:1 - обозначение номера земельного участка
- Волгоградская область
- Калачевский район - наименование муниципального образования
- Приморское сельское поселение

Масштаб: 1:1000

Схема расположения листов

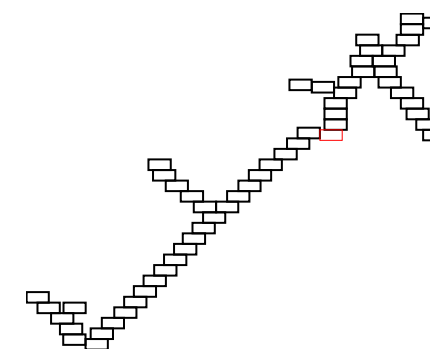
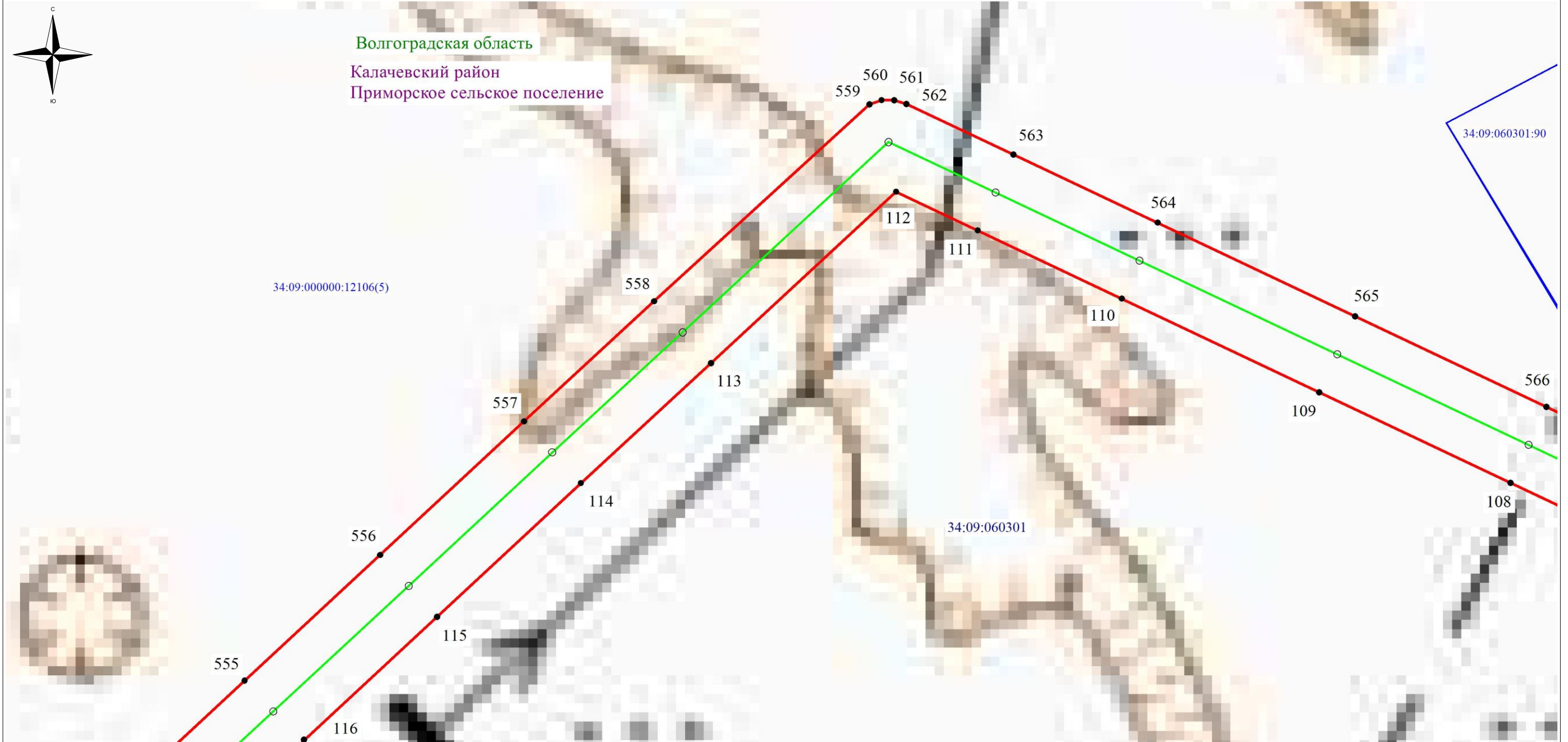


Схема расположения границ публичного сервитута



Используемые условные знаки и обозначения:

- - обозначение границы кадастрового квартала по сведениям государственного кадастра недвижимости
- - обозначение границы публичного сервитута
- - обозначение границы муниципального образования
- - обозначение границы земельного участка
- - обозначение объекта электросетевого хозяйства
- ТП-970 - обозначение трансформаторной подстанции
- 2 - обозначение характерной точки охранной зоны
- 34:09:060205 – обозначение номера кадастрового квартала
- 34:09:060205:1 – обозначение номера земельного участка
- Волгоградская область
- Калачевский район - наименование муниципального образования
- Приморское сельское поселение

Масштаб: 1:1000

Схема расположения листов

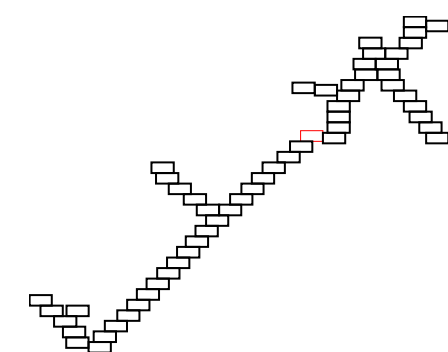
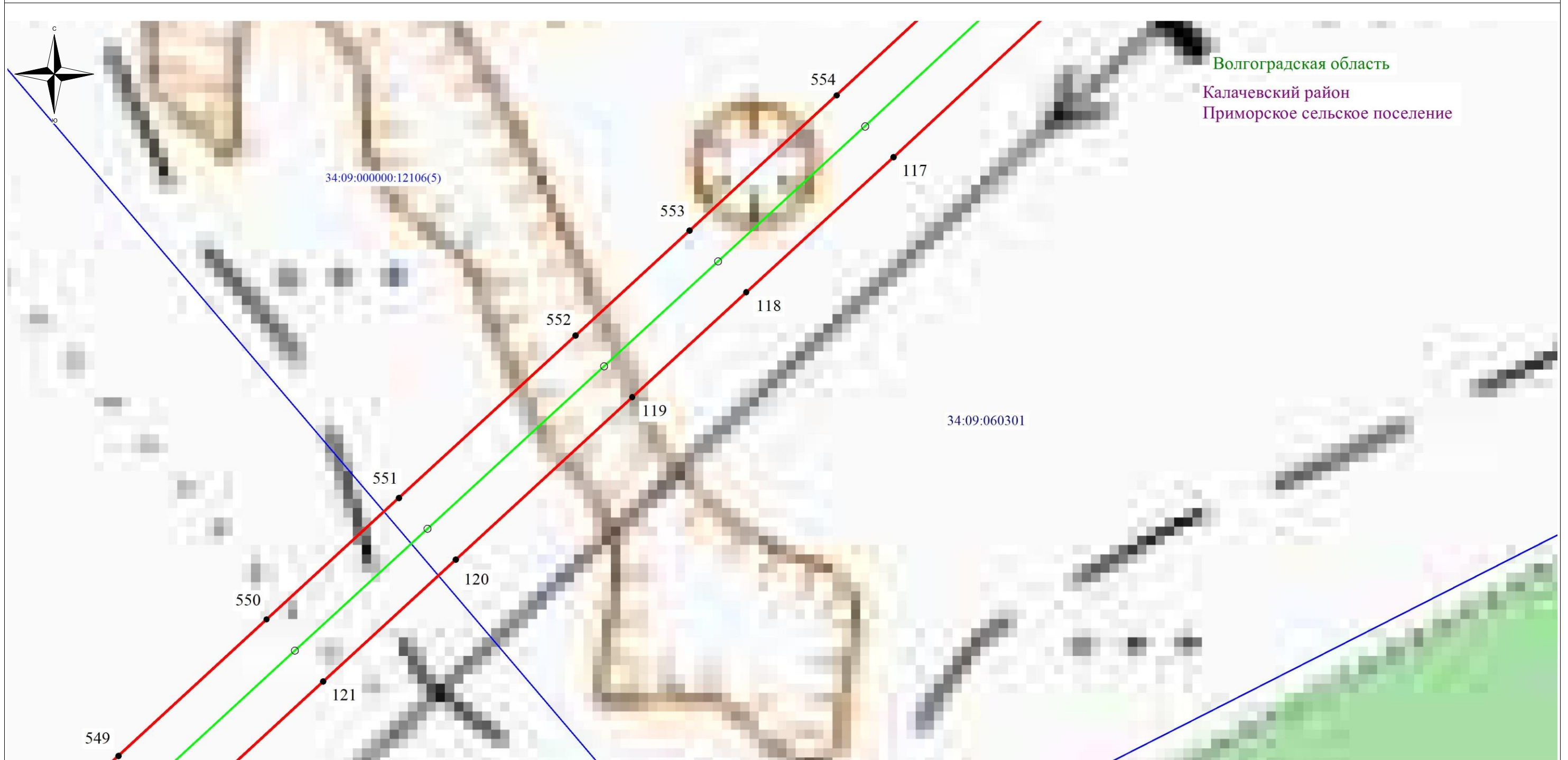


Схема расположения границ публичного сервитута



Волгоградская область
Калачевский район
Приморское сельское поселение

Используемые условные знаки и обозначения:

- - обозначение границы кадастрового квартала по сведениям государственного кадастра недвижимости
- - обозначение границы публичного сервитута
- - обозначение границы муниципального образования
- - обозначение границы земельного участка
- - обозначение объекта электросетевого хозяйства
- ТП-970 - обозначение трансформаторной подстанции
- 2 - обозначение характерной точки охранной зоны
- 34:09:060205 - обозначение номера кадастрового квартала
- 34:09:060205:1 - обозначение номера земельного участка
- Волгоградская область
- Калачевский район - наименование муниципального образования
- Приморское сельское поселение

Масштаб: 1:1000

Схема расположения листов

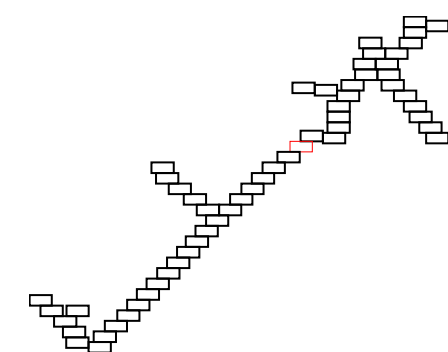

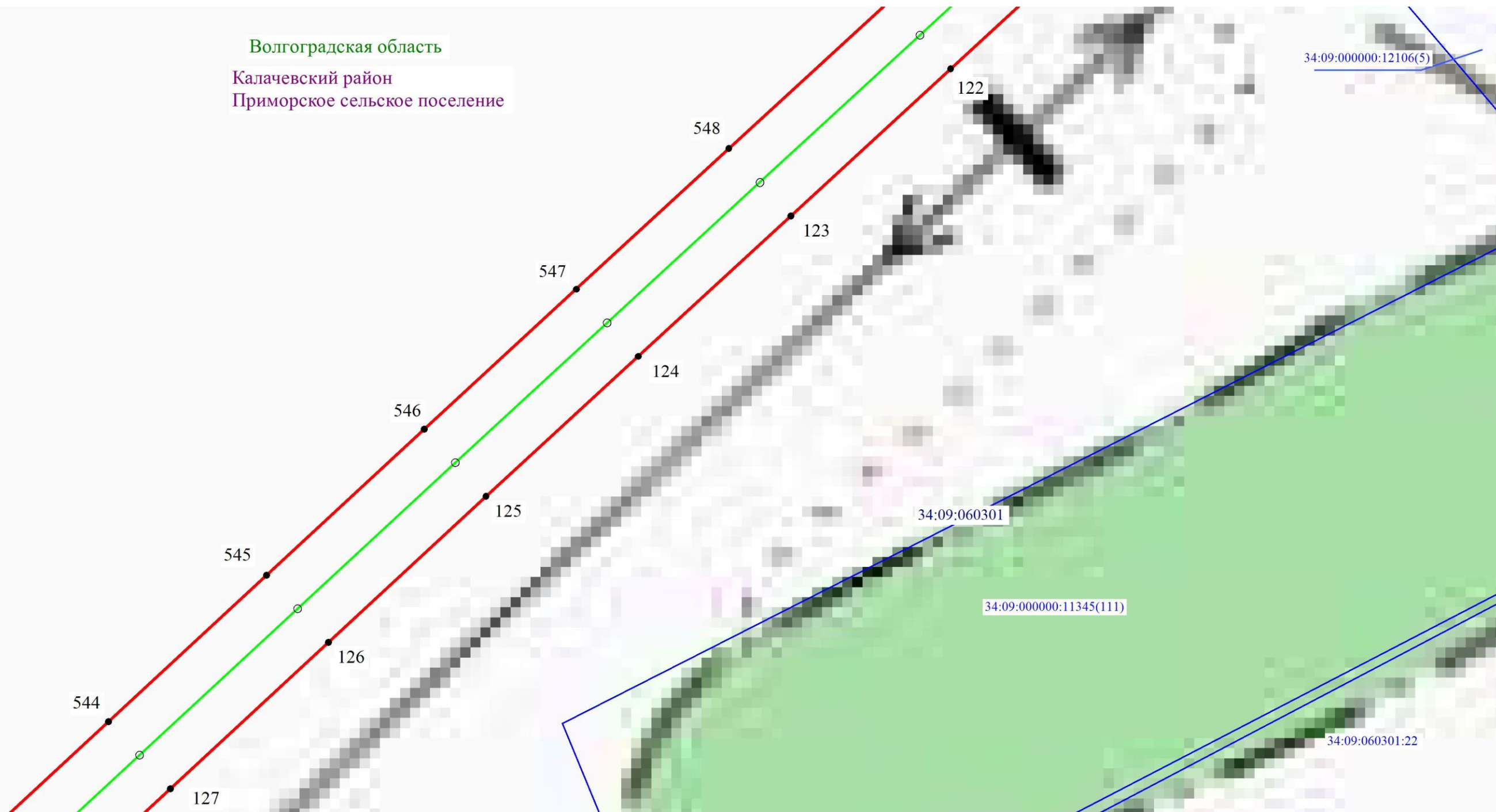


Схема расположения границ публичного сервитута



Волгоградская область
Калачевский район
Приморское сельское поселение

34:09:000000:12106(5)



Используемые условные знаки и обозначения:

- - обозначение границы кадастрового квартала по сведениям государственного кадастра недвижимости
- - обозначение границы публичного сервитута
- - обозначение границы муниципального образования
- - обозначение границы земельного участка
- - обозначение объекта электросетевого хозяйства
- ТП-970 - обозначение трансформаторной подстанции
- 2 - обозначение характерной точки охранной зоны
- 34:09:060205 - обозначение номера кадастрового квартала
- 34:09:060205:1 - обозначение номера земельного участка
- Волгоградская область
- Калачевский район - наименование муниципального образования
- Приморское сельское поселение

Масштаб: 1:1000

Схема расположения листов

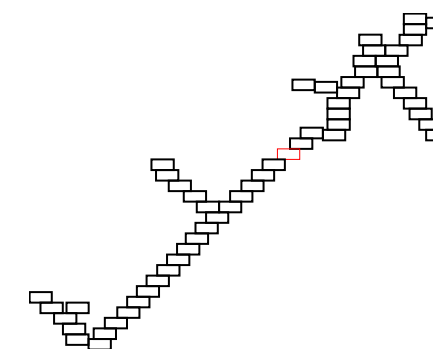
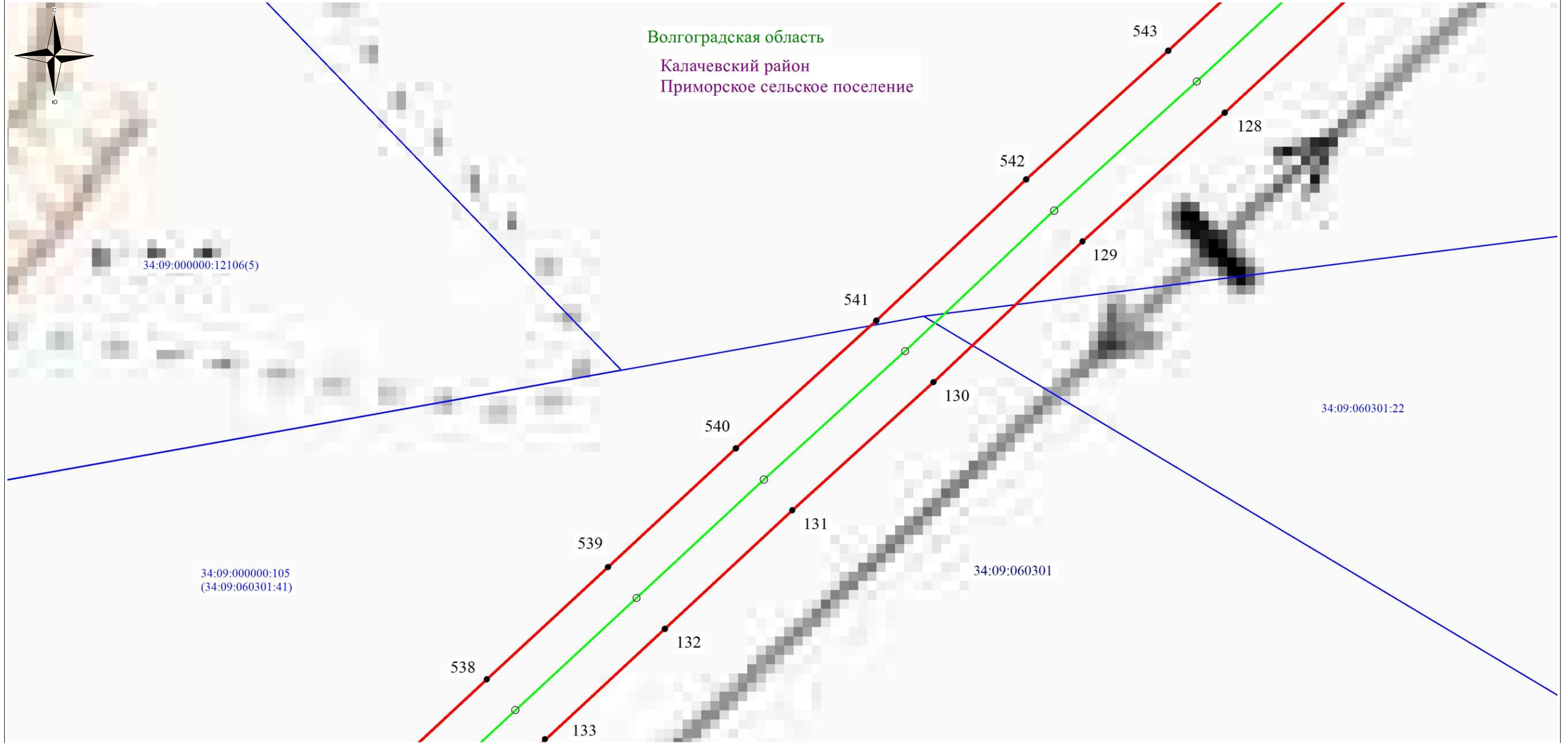


Схема расположения границ публичного сервитута



Используемые условные знаки и обозначения:

- обозначение границы кадастрового квартала по сведениям государственного кадастра недвижимости
- обозначение границы публичного сервитута
- обозначение границы муниципального образования
- обозначение границы земельного участка
- обозначение объекта электросетевого хозяйства
- ТП-970 - обозначение трансформаторной подстанции
- 2 - обозначение характерной точки охранной зоны
- 34:09:060205 - обозначение номера кадастрового квартала
- 34:09:060205:1 - обозначение номера земельного участка
- Волгоградская область
- Калачевский район - наименование муниципального образования
- Приморское сельское поселение

Масштаб: 1:1000

Схема расположения листов

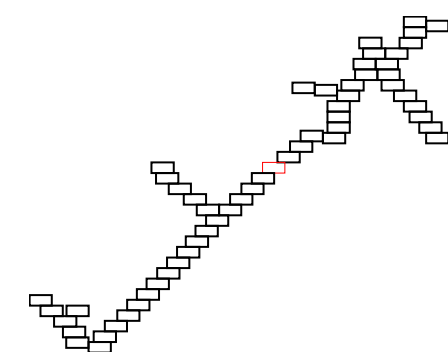

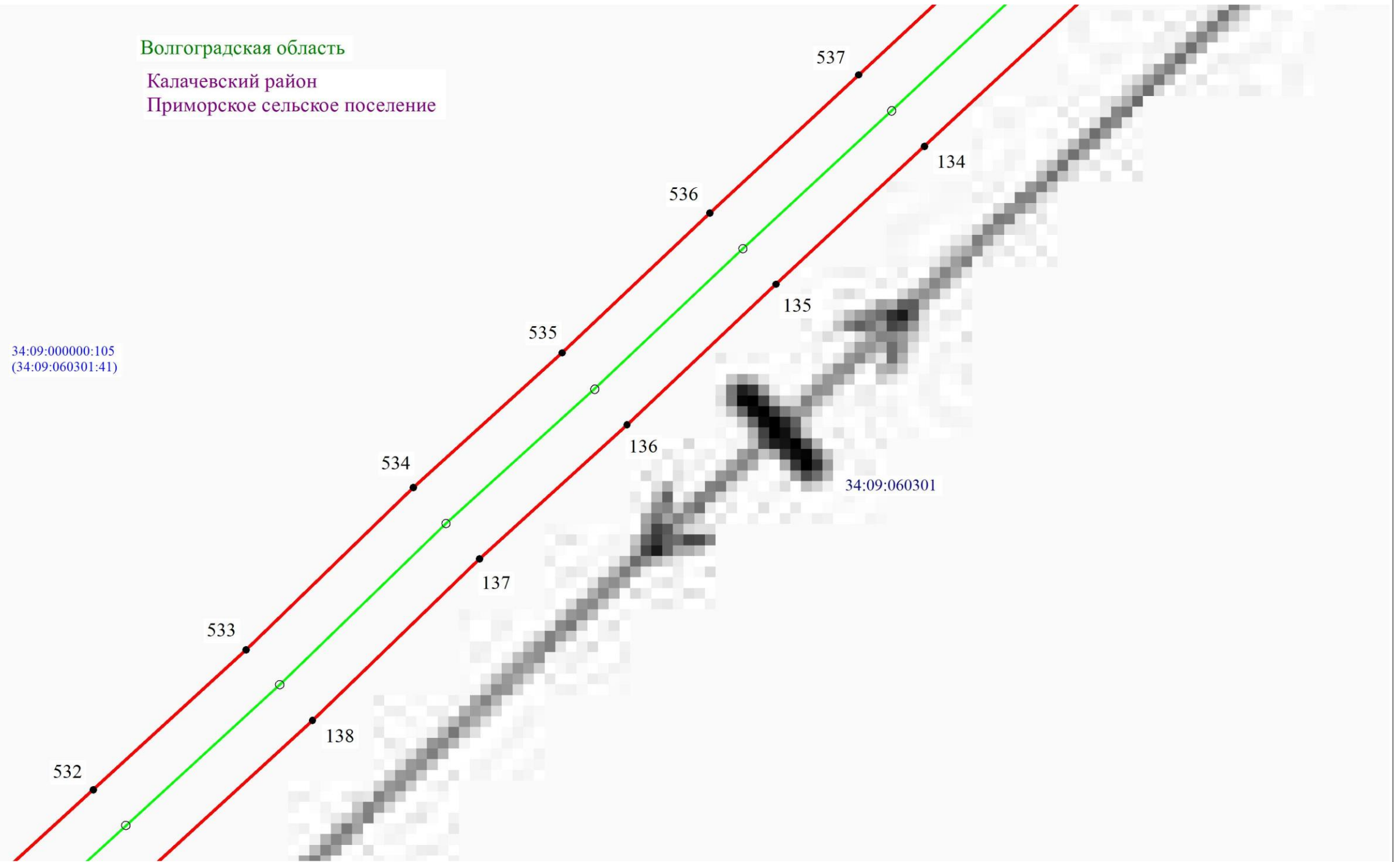


Схема расположения границ публичного сервитута



Волгоградская область
Калачевский район
Приморское сельское поселение



Используемые условные знаки и обозначения:

- обозначение границы кадастрового квартала по сведениям государственного кадастра недвижимости
- обозначение границы публичного сервитута
- обозначение границы муниципального образования
- обозначение границы земельного участка
- обозначение объекта электросетевого хозяйства
- ТП-970 - обозначение трансформаторной подстанции
- 2 - обозначение характерной точки охранной зоны
- 34:09:060205** – обозначение номера кадастрового квартала
- 34:09:060205:1** – обозначение номера земельного участка
- Волгоградская область
- Калачевский район - наименование муниципального образования
- Приморское сельское поселение

Масштаб: 1:1000

Схема расположения листов






Схема расположения границ публичного сервитута



Волгоградская область
Калачевский район
Приморское сельское поселение

34:09:000000:105
(34:09:060301:41)



Используемые условные знаки и обозначения:

- обозначение границы кадастрового квартала по сведениям государственного кадастра недвижимости
- обозначение границы публичного сервитута
- обозначение границы муниципального образования
- обозначение границы земельного участка
- обозначение объекта электросетевого хозяйства
- обозначение трансформаторной подстанции
- обозначение характерной точки охранной зоны
- 34:09:060205** – обозначение номера кадастрового квартала
- 34:09:060205:1** – обозначение номера земельного участка
- Волгоградская область
- Калачевский район - наименование муниципального образования
- Приморское сельское поселение

Масштаб: 1:1000

Схема расположения листов

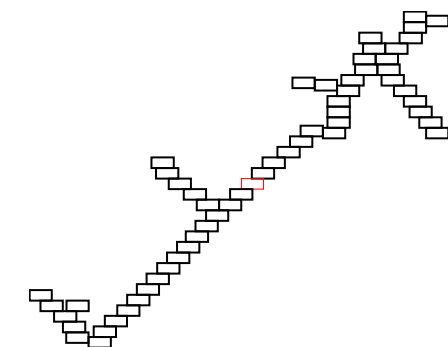



Схема расположения границ публичного сервитута



Волгоградская область
Калачевский район
Приморское сельское поселение

34:09:000000:105
(34:09:060301:41)

34:09:060301



Используемые условные знаки и обозначения:

- - обозначение границы кадастрового квартала по сведениям государственного кадастра недвижимости
- - обозначение границы публичного сервитута
- - обозначение границы муниципального образования
- - обозначение границы земельного участка
- - обозначение объекта электросетевого хозяйства
- ТП-970 - обозначение трансформаторной подстанции
- 2 - обозначение характерной точки охранной зоны
- 34:09:060205 – обозначение номера кадастрового квартала
- 34:09:060205:1 – обозначение номера земельного участка
- Волгоградская область
- Калачевский район - наименование муниципального образования
- Приморское сельское поселение

Масштаб: 1:1000

Схема расположения листов

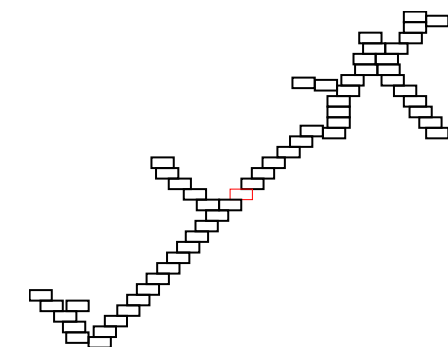
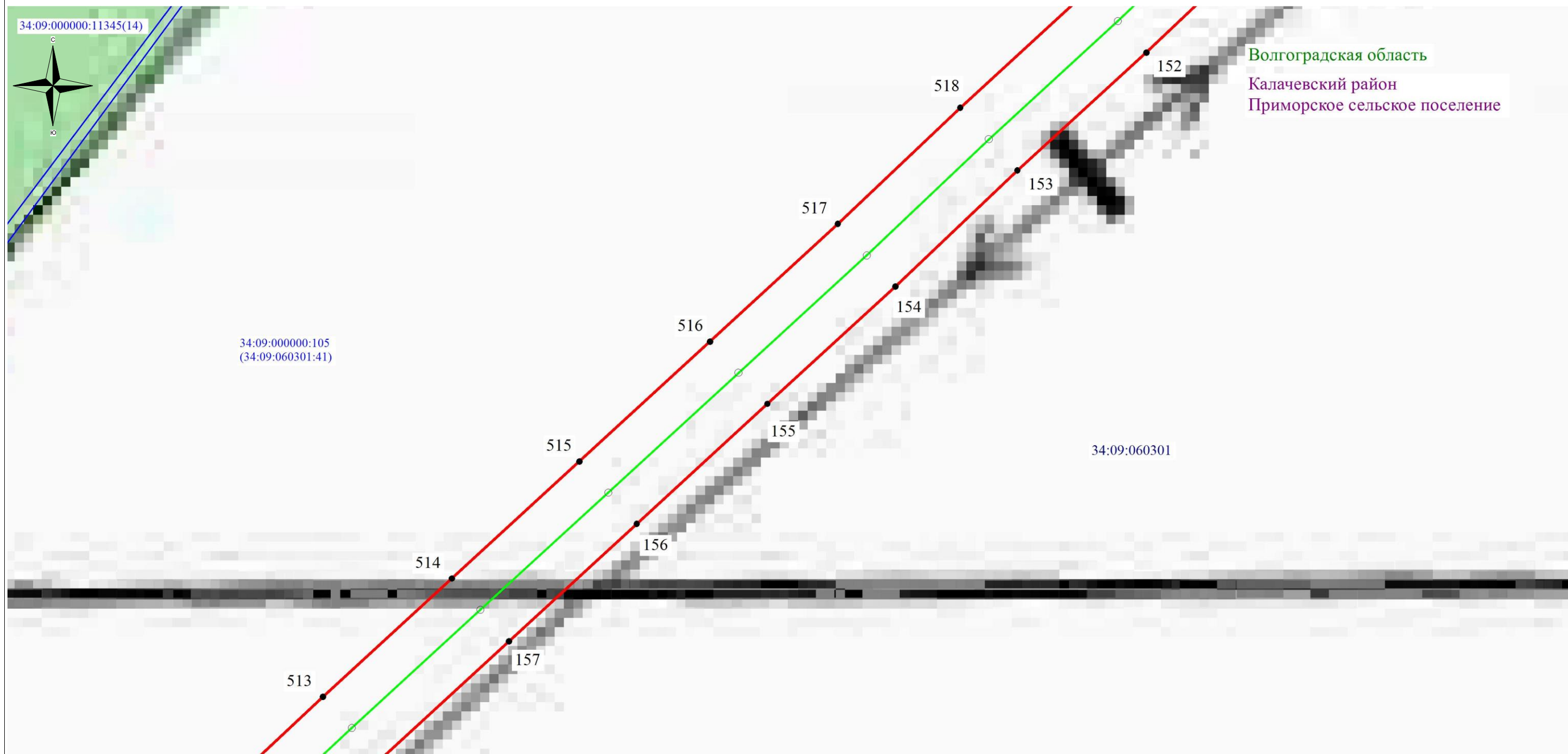


Схема расположения границ публичного сервитута



Используемые условные знаки и обозначения:

- - обозначение границы кадастрового квартала по сведениям государственного кадастра недвижимости
- - обозначение границы публичного сервитута
- - обозначение границы муниципального образования
- - обозначение границы земельного участка
- - обозначение объекта электросетевого хозяйства
- ТП-970 - обозначение трансформаторной подстанции
- 2 - обозначение характерной точки охранной зоны
- 34:09:060205 – обозначение номера кадастрового квартала
- 34:09:060205:1 – обозначение номера земельного участка
- Волгоградская область
- Калачевский район - наименование муниципального образования
- Приморское сельское поселение

Масштаб: 1:1000

Схема расположения листов

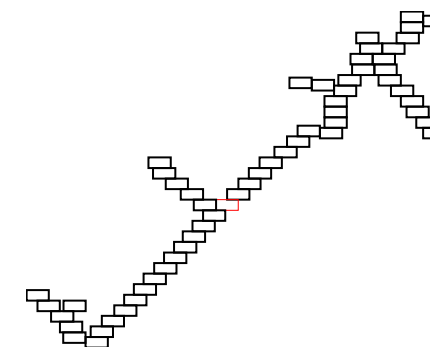
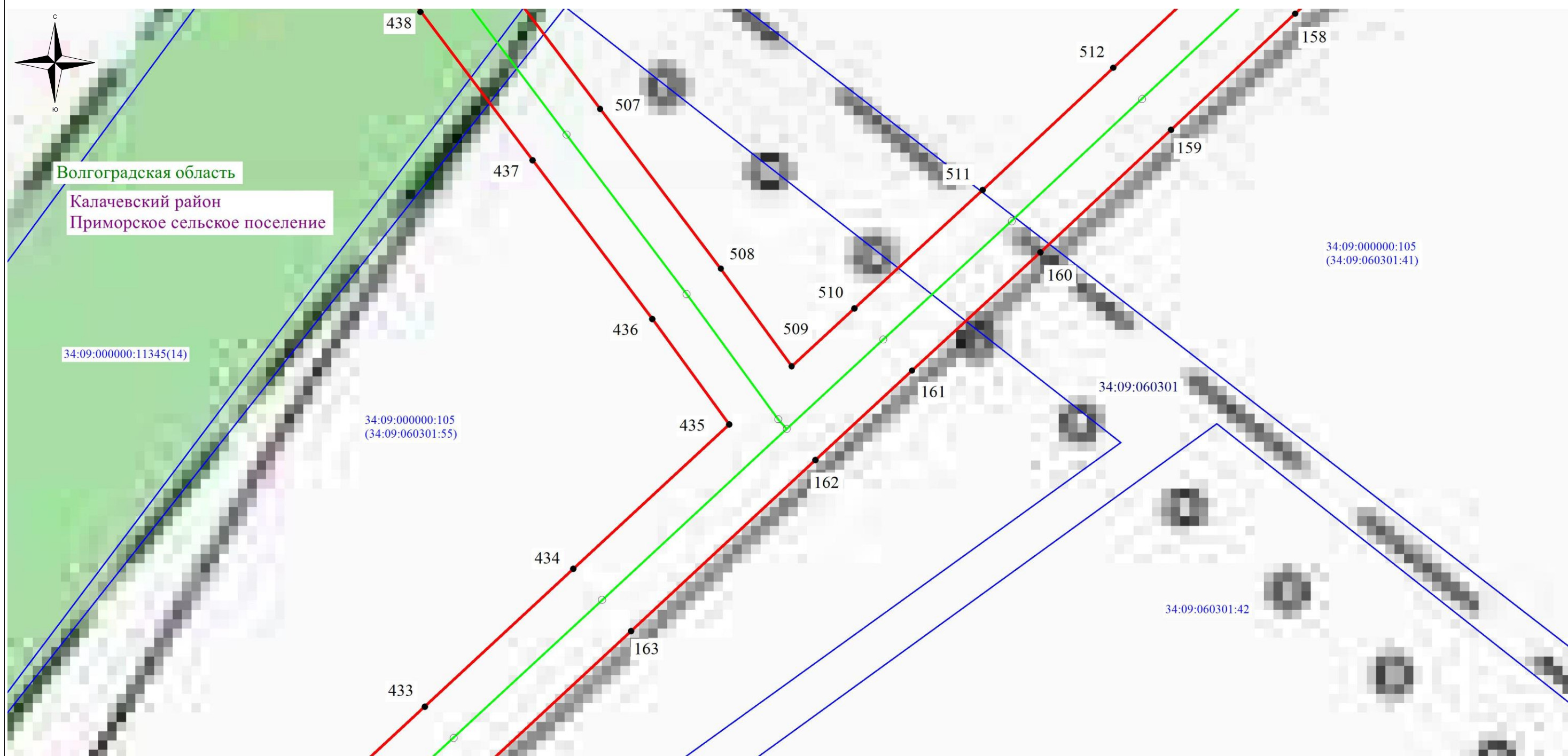


Схема расположения границ публичного сервитута



Используемые условные знаки и обозначения:

- - обозначение границы кадастрового квартала по сведениям государственного кадастра недвижимости
- - обозначение границы публичного сервитута
- - обозначение границы муниципального образования
- - обозначение границы земельного участка
- - обозначение объекта электросетевого хозяйства
- ТП-970 - обозначение трансформаторной подстанции
- 2 - обозначение характерной точки охранной зоны
- 34:09:060205 – обозначение номера кадастрового квартала
- 34:09:060205:1 – обозначение номера земельного участка
- Волгоградская область
- Калачевский район - наименование муниципального образования
- Приморское сельское поселение

Масштаб: 1:1000

Схема расположения листов

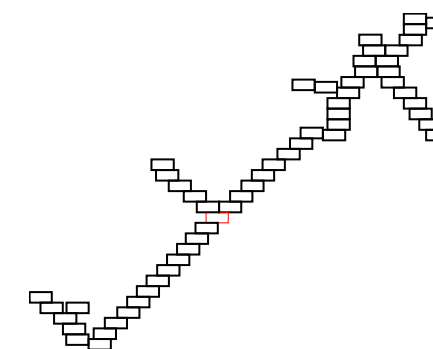
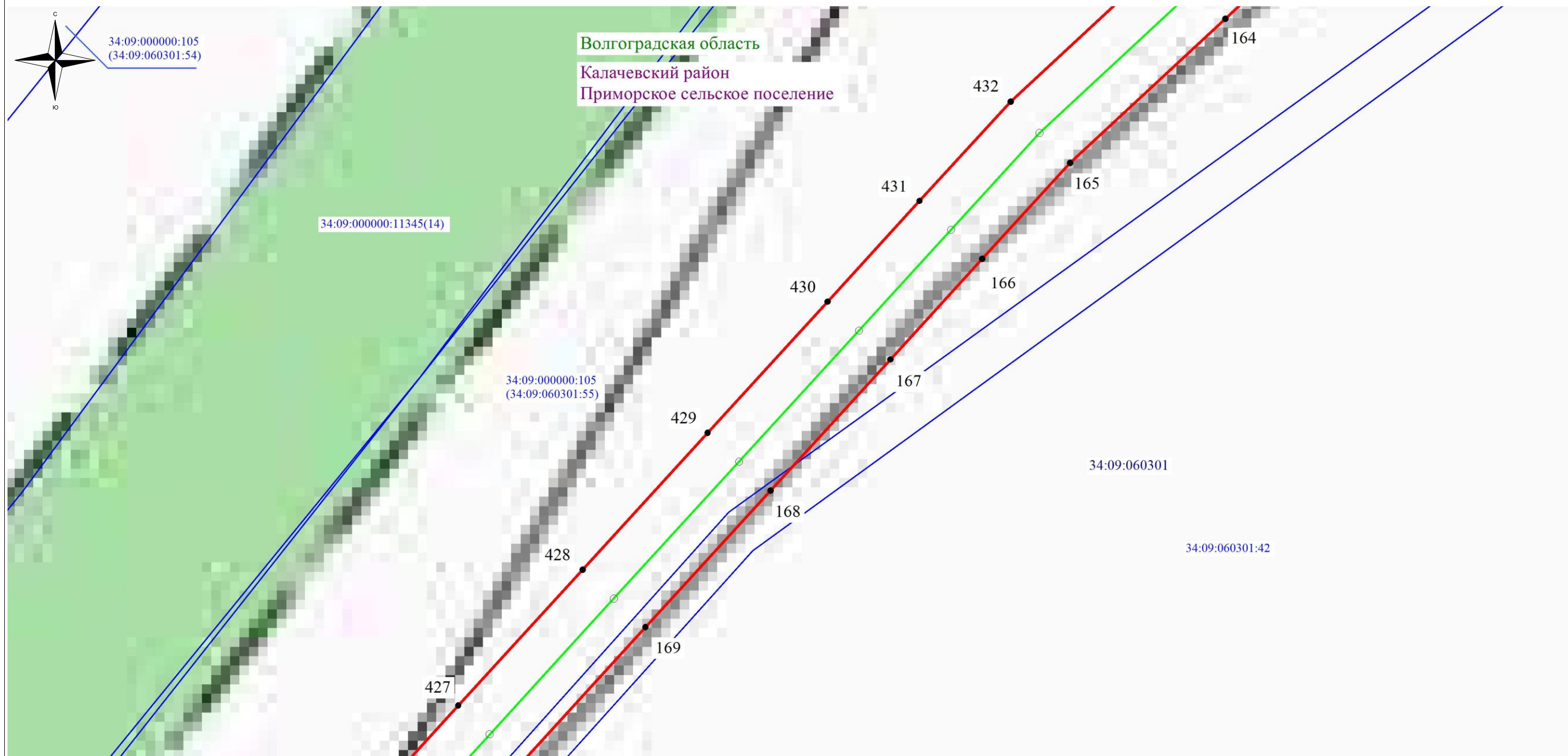


Схема расположения границ публичного сервитута



Используемые условные знаки и обозначения:

- - обозначение границы кадастрового квартала по сведениям государственного кадастра недвижимости
- - обозначение границы публичного сервитута
- - обозначение границы муниципального образования
- - обозначение границы земельного участка
- - обозначение объекта электросетевого хозяйства
- ТП-970 - обозначение трансформаторной подстанции
- 2 - обозначение характерной точки охранной зоны
- 34:09:060205 – обозначение номера кадастрового квартала
- 34:09:060205:1 – обозначение номера земельного участка
- Волгоградская область
- Калачевский район - наименование муниципального образования
- Приморское сельское поселение

Масштаб: 1:1000

Схема расположения листов

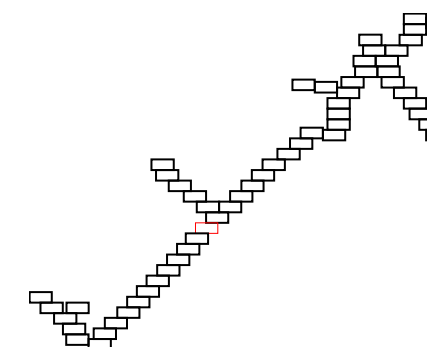
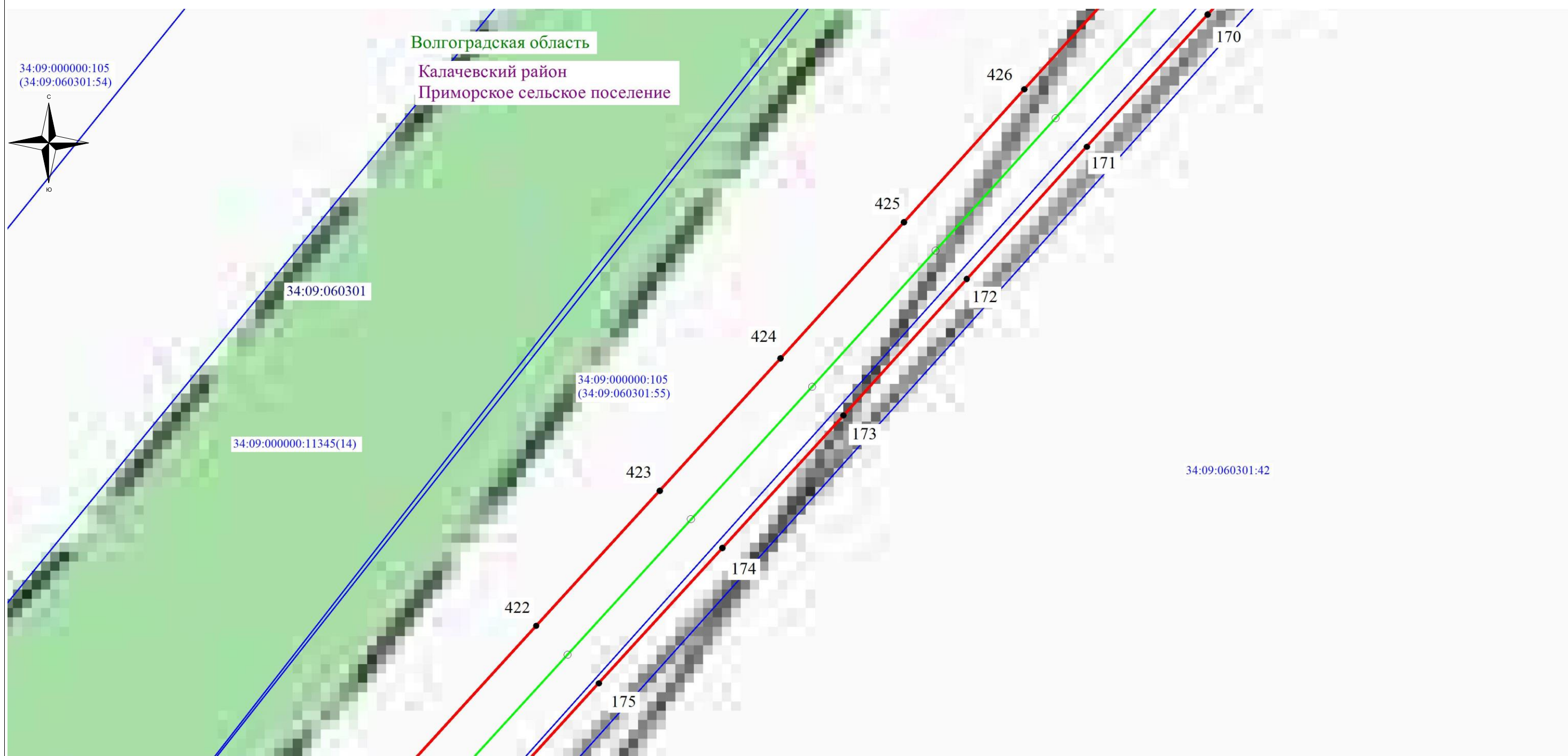


Схема расположения границ публичного сервитута



Используемые условные знаки и обозначения:

- - обозначение границы кадастрового квартала по сведениям государственного кадастра недвижимости
- - обозначение границы публичного сервитута
- - обозначение границы муниципального образования
- - обозначение границы земельного участка
- - обозначение объекта электросетевого хозяйства
- ТП-970 - обозначение трансформаторной подстанции
- 2 - обозначение характерной точки охранной зоны
- 34:09:060205 – обозначение номера кадастрового квартала
- 34:09:060205:1 – обозначение номера земельного участка
- Волгоградская область
- Калачевский район - наименование муниципального образования
- Приморское сельское поселение

Масштаб: 1:1000

Схема расположения листов

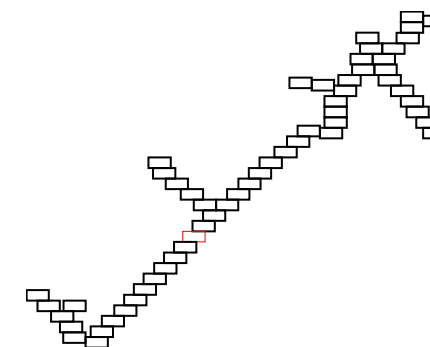
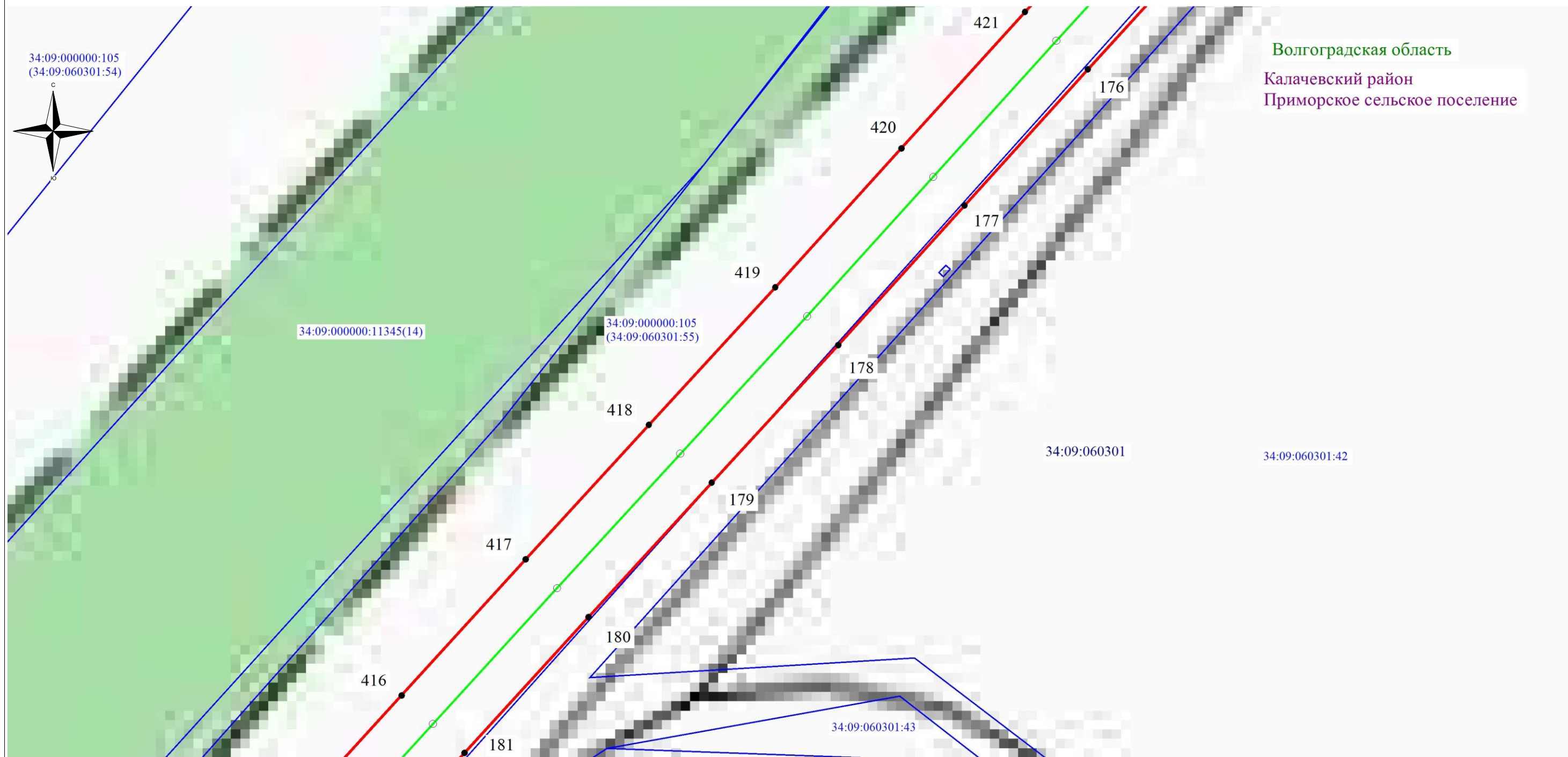


Схема расположения границ публичного сервитута



Используемые условные знаки и обозначения:

- - обозначение границы кадастрового квартала по сведениям государственного кадастра недвижимости
- - обозначение границы публичного сервитута
- - обозначение границы муниципального образования
- - обозначение границы земельного участка
- - обозначение объекта электросетевого хозяйства
- ТП-970 - обозначение трансформаторной подстанции
- 2 - обозначение характерной точки охранной зоны
- 34:09:060205 – обозначение номера кадастрового квартала
- 34:09:060205:1 – обозначение номера земельного участка
- Волгоградская область
- Калачевский район - наименование муниципального образования
- Приморское сельское поселение

Масштаб: 1:1000

Схема расположения листов


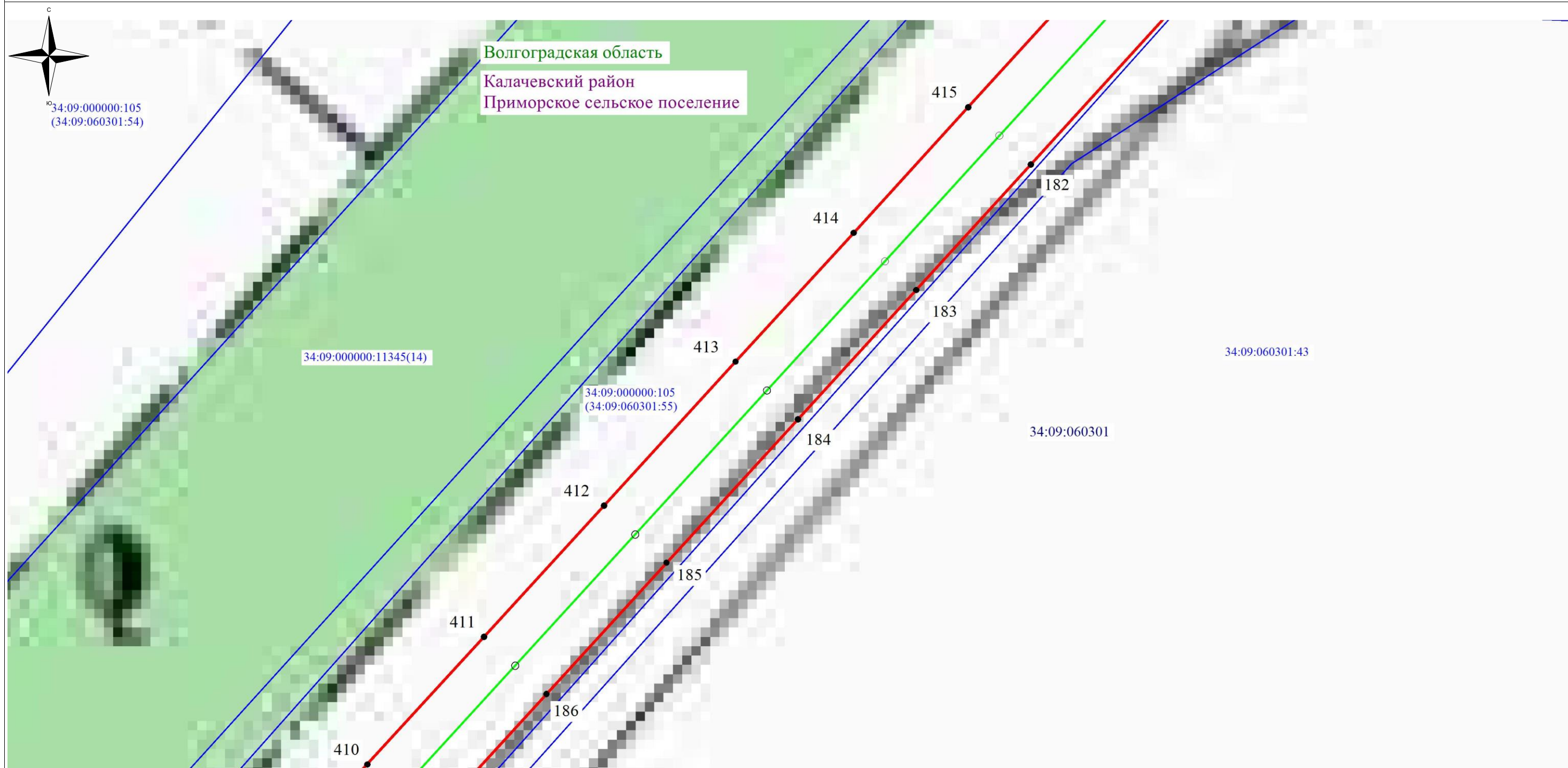


Схема расположения границ публичного сервитута



Используемые условные знаки и обозначения:

- - обозначение границы кадастрового квартала по сведениям государственного кадастра недвижимости
- - обозначение границы публичного сервитута
- - обозначение границы муниципального образования
- - обозначение границы земельного участка
- - обозначение объекта электросетевого хозяйства
- 970 - обозначение трансформаторной подстанции
- 2 - обозначение характерной точки охранной зоны
- 34:09:060205** – обозначение номера кадастрового квартала
- 34:09:060205:1** – обозначение номера земельного участка
- Волгоградская область
- Калачевский район - наименование муниципального образования
- Приморское сельское поселение

Масштаб: 1:1000

Схема расположения листов

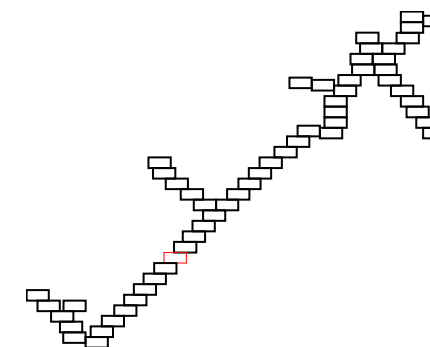
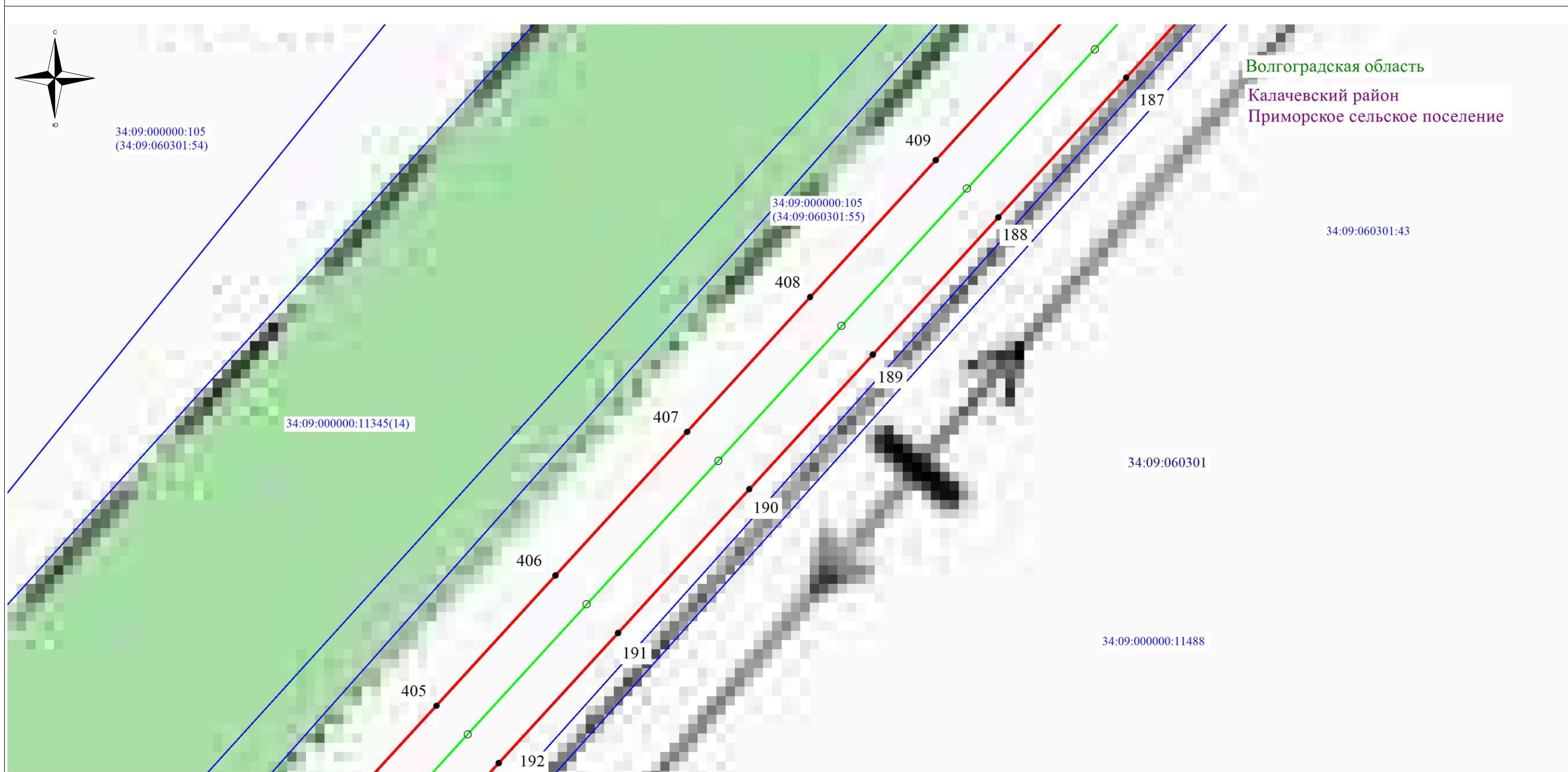


Схема расположения границ публичного сервитута



Используемые условные знаки и обозначения:

- - обозначение границы кадастрового квартала по сведениям государственного кадастра недвижимости
- - обозначение границы публичного сервитута
- - обозначение границы муниципального образования
- - обозначение границы земельного участка
- - обозначение объекта электросетевого хозяйства
- ТП-970 - обозначение трансформаторной подстанции
- 2 - обозначение характерной точки охранной зоны
- 34:09:060205 – обозначение номера кадастрового квартала
- 34:09:060205:1 – обозначение номера земельного участка
- Волгоградская область
- Калачевский район - наименование муниципального образования
- Приморское сельское поселение

Масштаб: 1:1000

Схема расположения листов

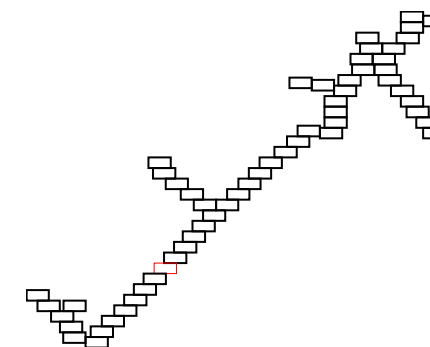
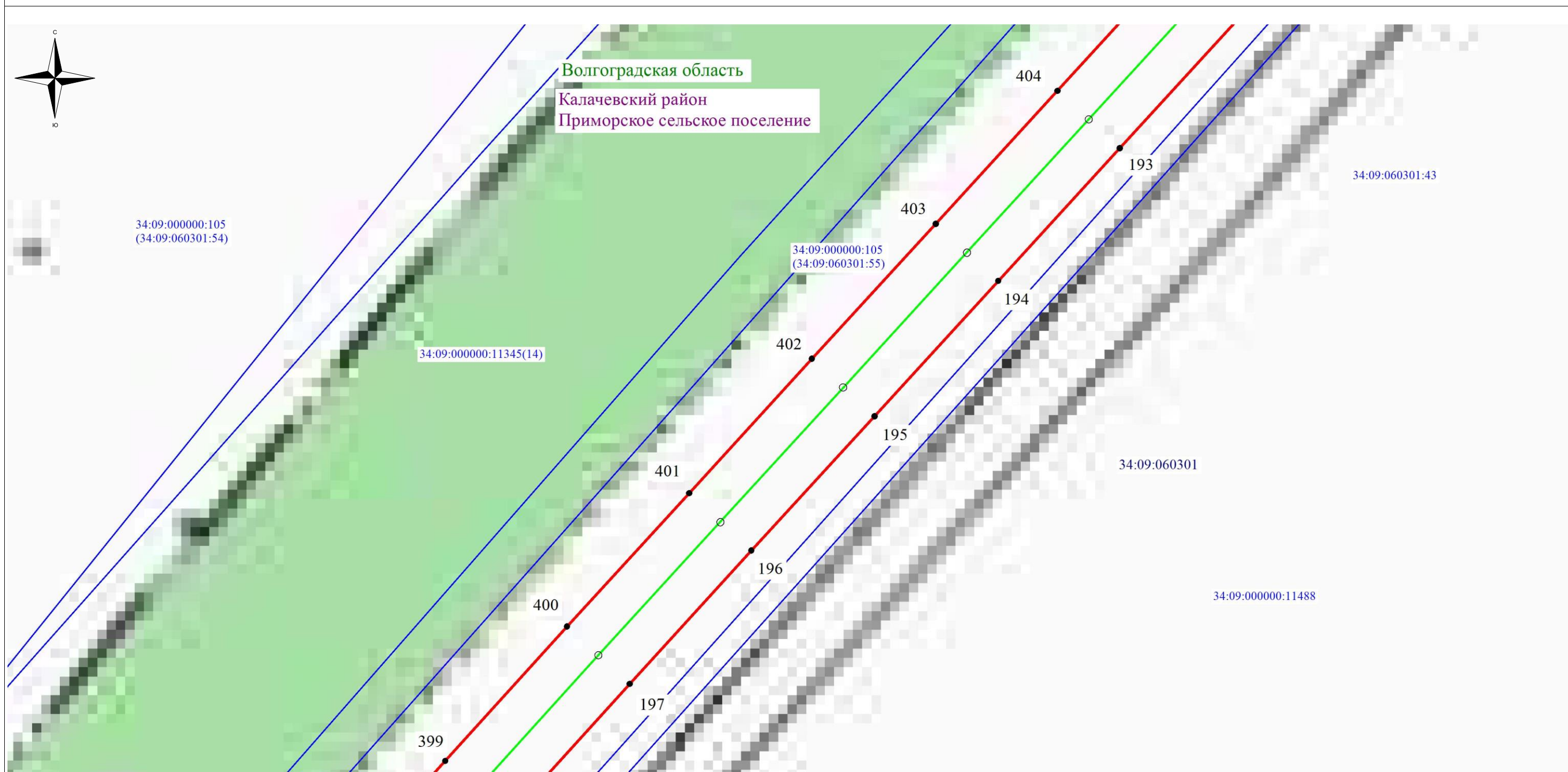


Схема расположения границ публичного сервитута



Используемые условные знаки и обозначения:

- - обозначение границы кадастрового квартала по сведениям государственного кадастра недвижимости
- - обозначение границы публичного сервитута
- - обозначение границы муниципального образования
- - обозначение границы земельного участка
- - обозначение объекта электросетевого хозяйства
- ТП-970 - обозначение трансформаторной подстанции
- 2 - обозначение характерной точки охранной зоны
- 34:09:060205 - обозначение номера кадастрового квартала
- 34:09:060205:1 - обозначение номера земельного участка
- Волгоградская область
- Калачевский район - наименование муниципального образования
- Приморское сельское поселение

Масштаб: 1:1000

Схема расположения листов

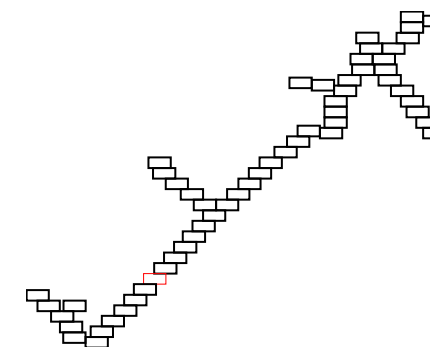
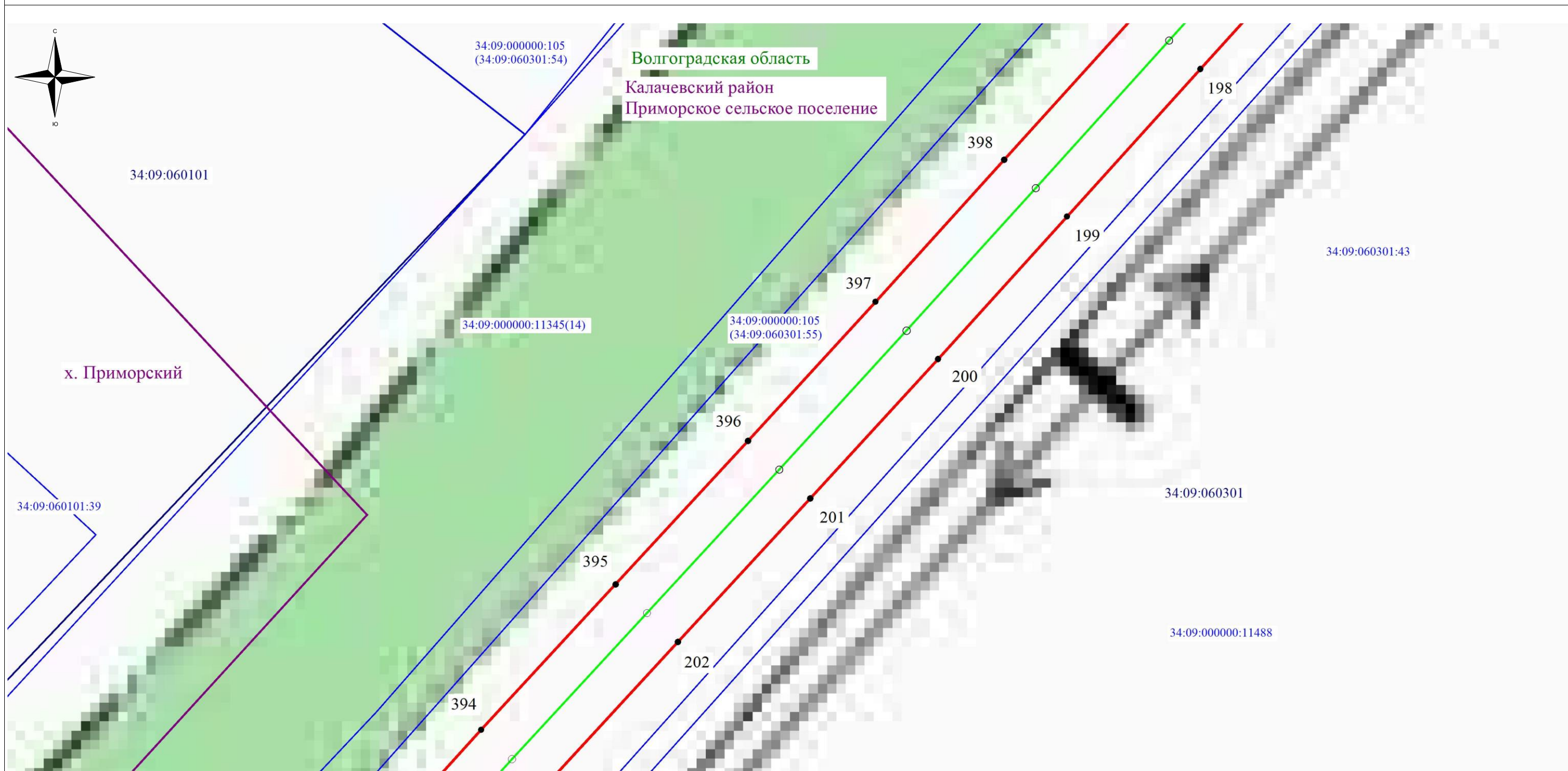


Схема расположения границ публичного сервитута



Используемые условные знаки и обозначения:

- - обозначение границы кадастрового квартала по сведениям государственного кадастра недвижимости
- - обозначение границы публичного сервитута
- - обозначение границы муниципального образования
- - обозначение границы земельного участка
- - обозначение объекта электросетевого хозяйства
- ТП-970 - обозначение трансформаторной подстанции
- 2 - обозначение характерной точки охранной зоны
- 34:09:060205 - обозначение номера кадастрового квартала
- 34:09:060205:1 - обозначение номера земельного участка
- Волгоградская область
- Калачевский район - наименование муниципального образования
- Приморское сельское поселение

Масштаб: 1:1000

Схема расположения листов


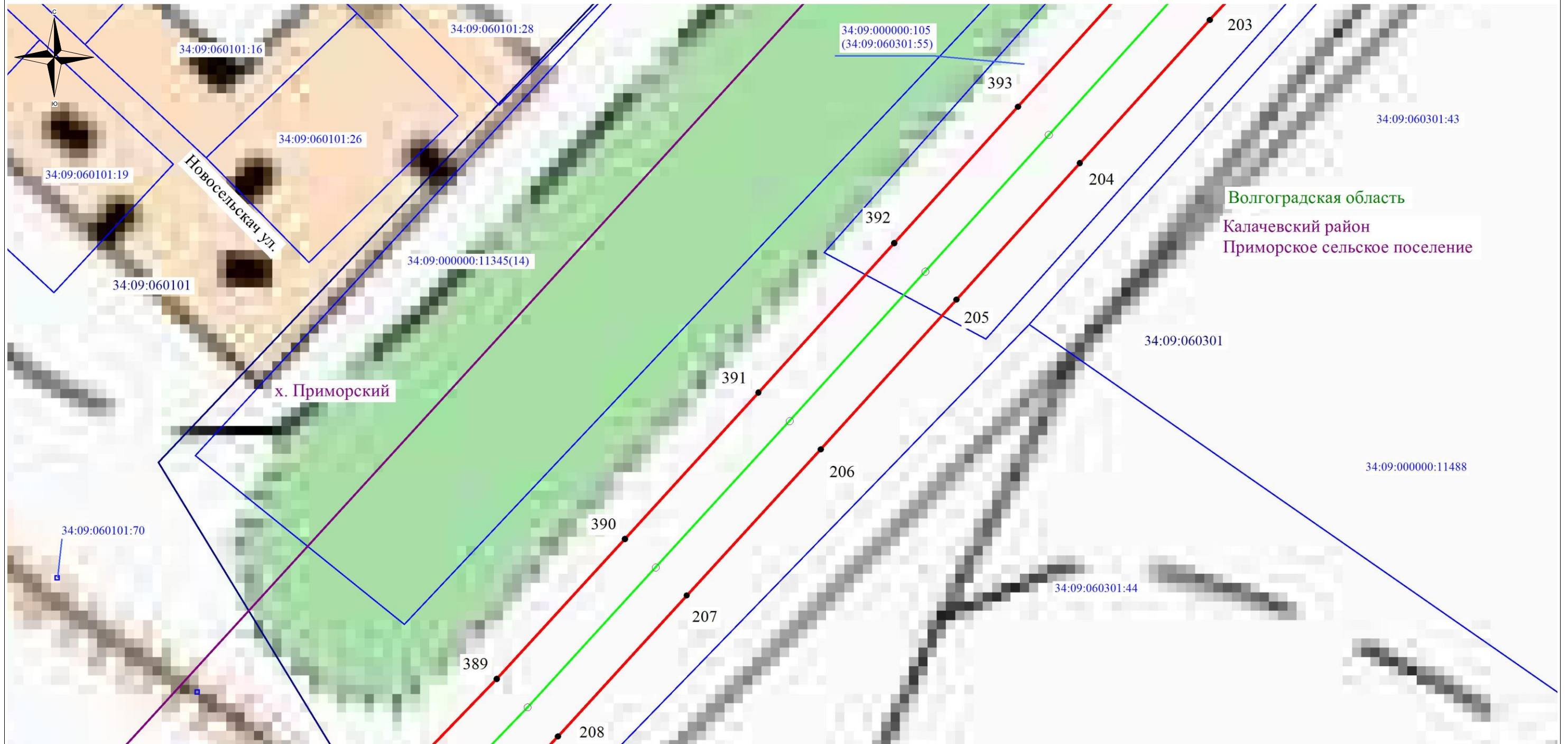


Схема расположения границ публичного сервитута



Используемые условные знаки и обозначения:

- - обозначение границы кадастрового квартала по сведениям государственного кадастра недвижимости
- - обозначение границы публичного сервитута
- - обозначение границы муниципального образования
- - обозначение границы земельного участка
- - обозначение объекта электросетевого хозяйства
- ТП-970 - обозначение трансформаторной подстанции
- 2 - обозначение характерной точки охранной зоны
- 34:09:060205 - обозначение номера кадастрового квартала
- 34:09:060205:1 - обозначение номера земельного участка
- Волгоградская область
- Калачевский район - наименование муниципального образования
- Приморское сельское поселение

Масштаб: 1:1000

Схема расположения листов


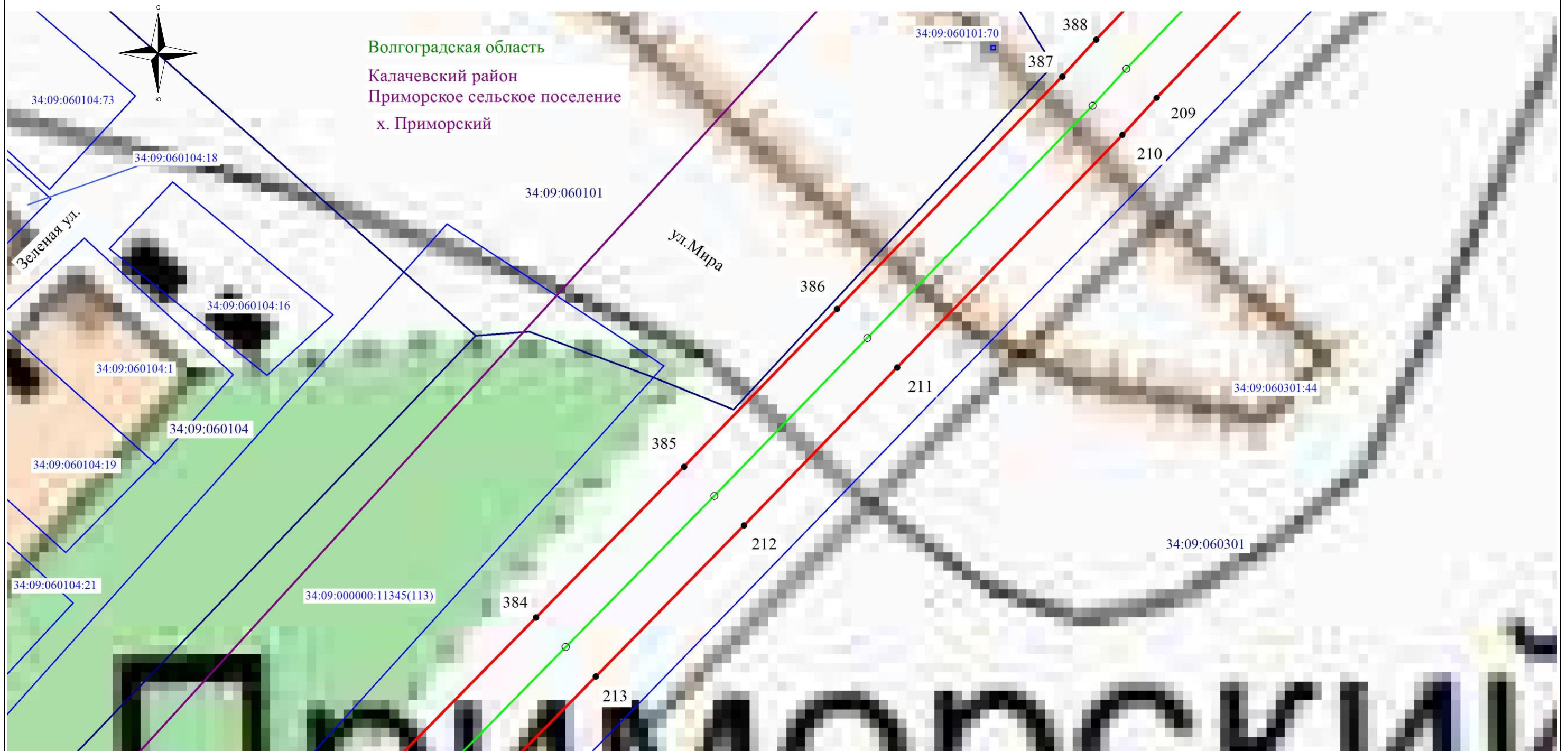


Схема расположения границ публичного сервитута



Используемые условные знаки и обозначения:

- - обозначение границы кадастрового квартала по сведениям государственного кадастра недвижимости
- - обозначение границы публичного сервитута
- - обозначение границы муниципального образования
- - обозначение границы земельного участка
- - обозначение объекта электросетевого хозяйства
- ТП-970 - обозначение трансформаторной подстанции
- 2 - обозначение характерной точки охранной зоны
- 34:09:060205** - обозначение номера кадастрового квартала
- 34:09:060205:1** - обозначение номера земельного участка
- Волгоградская область
- Калачевский район - наименование муниципального образования
- Приморское сельское поселение

Масштаб: 1:1000

Схема расположения листов

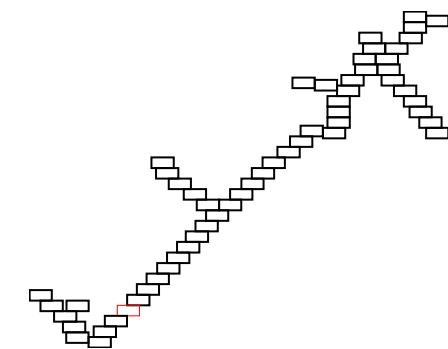
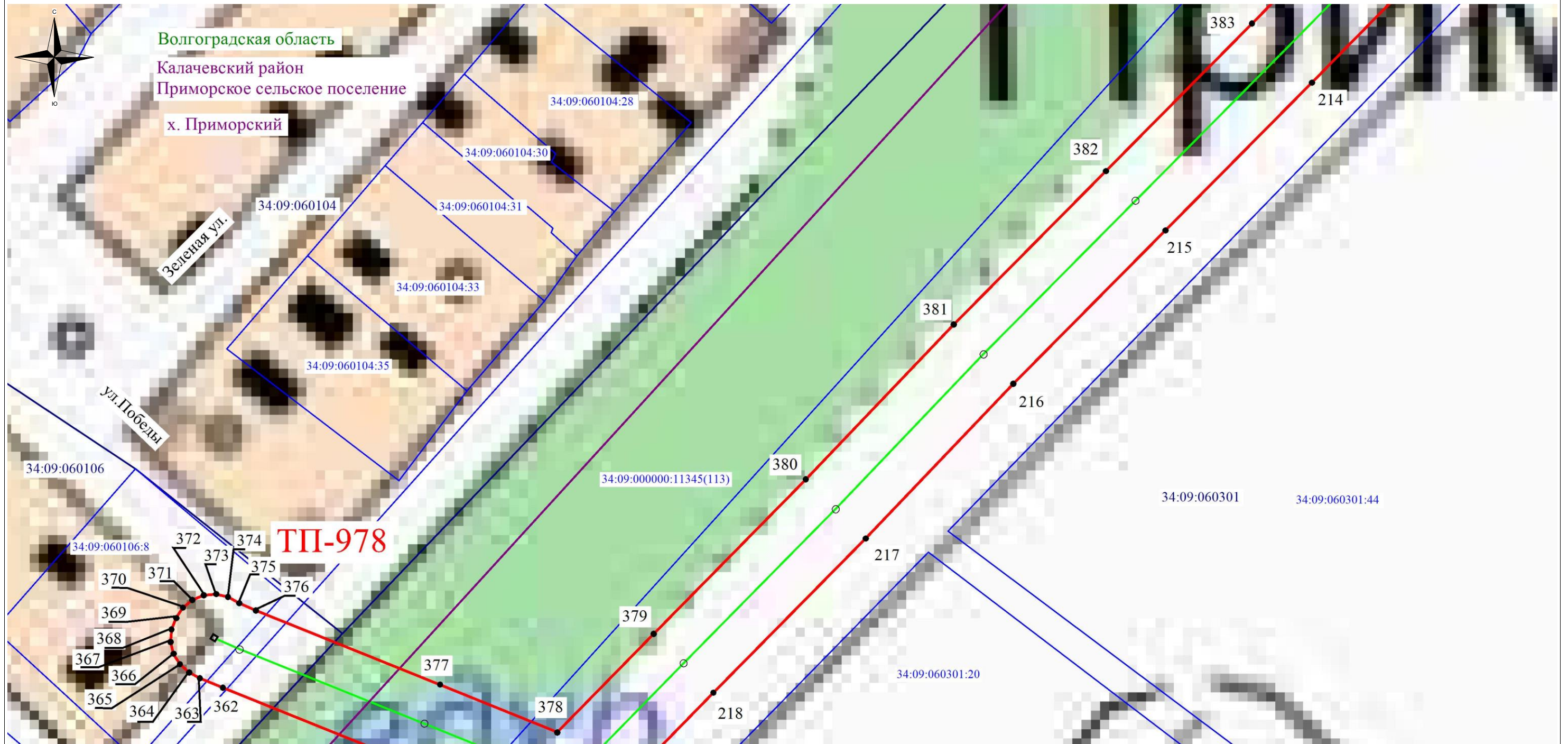


Схема расположения границ публичного сервитута



Используемые условные знаки и обозначения:

- - обозначение границы кадастрового квартала по сведениям государственного кадастра недвижимости
- - обозначение границы публичного сервитута
- - обозначение границы муниципального образования
- - обозначение границы земельного участка
- - обозначение объекта электросетевого хозяйства
- ТП-970 - обозначение трансформаторной подстанции
- 2 - обозначение характерной точки охранной зоны
- 34:09:060205 - обозначение номера кадастрового квартала
- 34:09:060205:1 - обозначение номера земельного участка
- Волгоградская область
- Калачевский район - наименование муниципального образования
- Приморское сельское поселение

Масштаб: 1:1000

Схема расположения листов

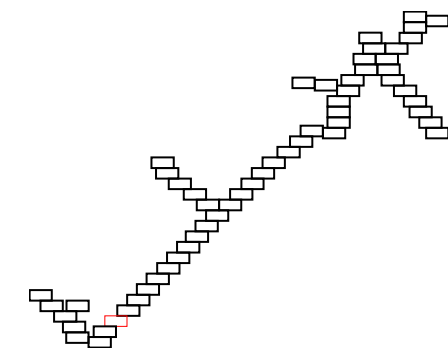


Схема расположения границ публичного сервитута



Используемые условные знаки и обозначения:

- - обозначение границы кадастрового квартала по сведениям государственного кадастра недвижимости
- - обозначение границы публичного сервитута
- - обозначение границы муниципального образования
- - обозначение границы земельного участка
- - обозначение объекта электросетевого хозяйства
- ТП-970 - обозначение трансформаторной подстанции
- 2 - обозначение характерной точки охранной зоны
- 34:09:060205 – обозначение номера кадастрового квартала
- 34:09:060205:1 – обозначение номера земельного участка
- Волгоградская область
- Калачевский район - наименование муниципального образования
- Приморское сельское поселение

Масштаб: 1:1000

Схема расположения листов

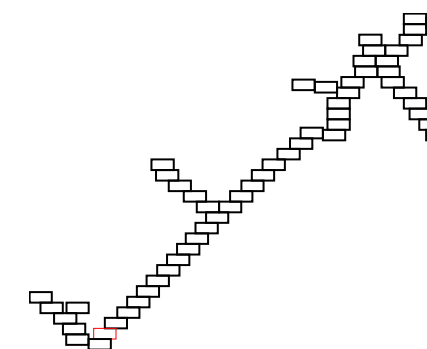
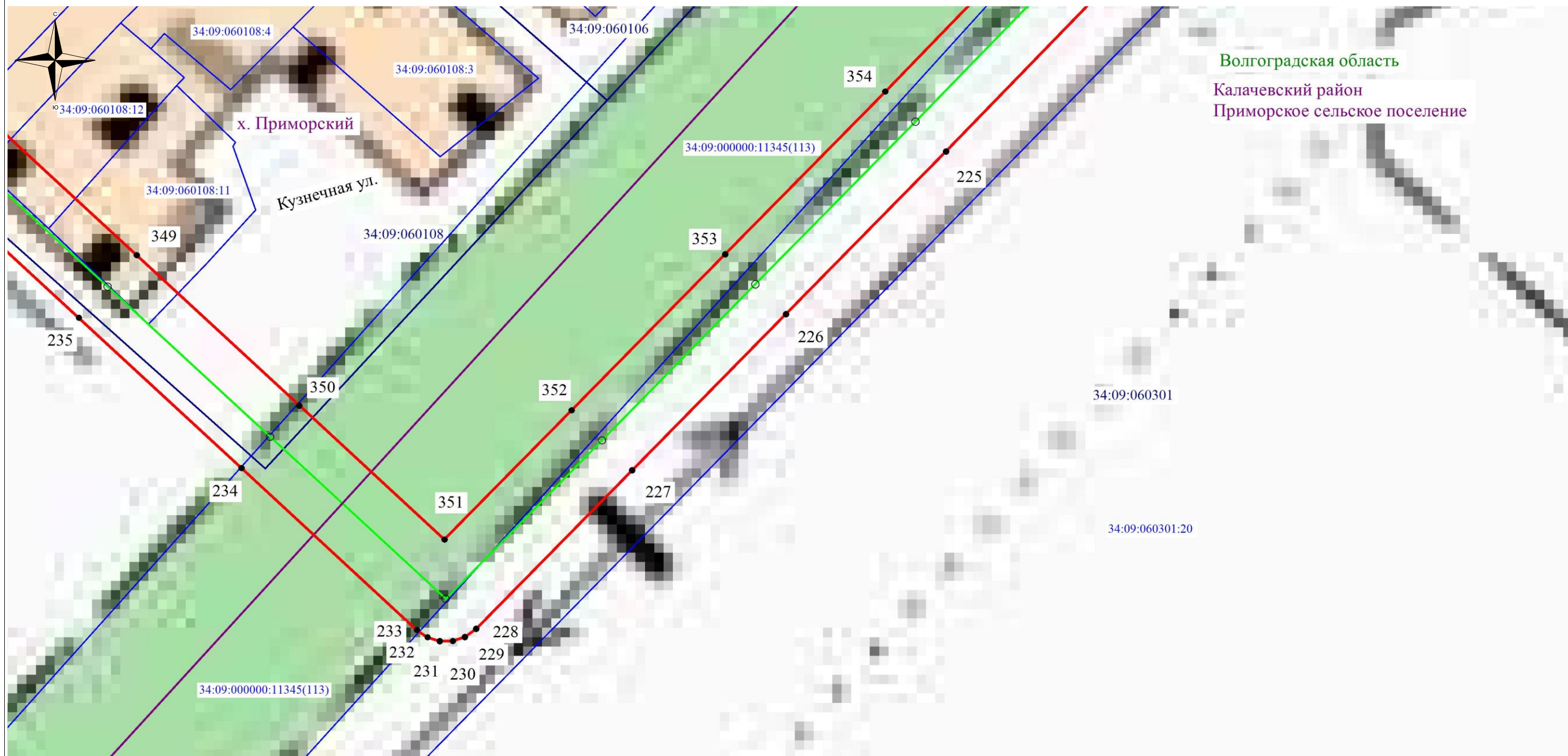


Схема расположения границ публичного сервитута



Волгоградская область
Калачевский район
Приморское сельское поселение

Используемые условные знаки и обозначения:

- - обозначение границы кадастрового квартала по сведениям государственного кадастра недвижимости
- - обозначение границы публичного сервитута
- - обозначение границы муниципального образования
- - обозначение границы земельного участка
- - обозначение объекта электросетевого хозяйства
- ТП-970 - обозначение трансформаторной подстанции
- 2 - обозначение характерной точки охранной зоны
- 34:09:060205 - обозначение номера кадастрового квартала
- 34:09:060205:1 - обозначение номера земельного участка
- Волгоградская область
- Калачевский район - наименование муниципального образования
- Приморское сельское поселение

Масштаб: 1:1000

Схема расположения листов


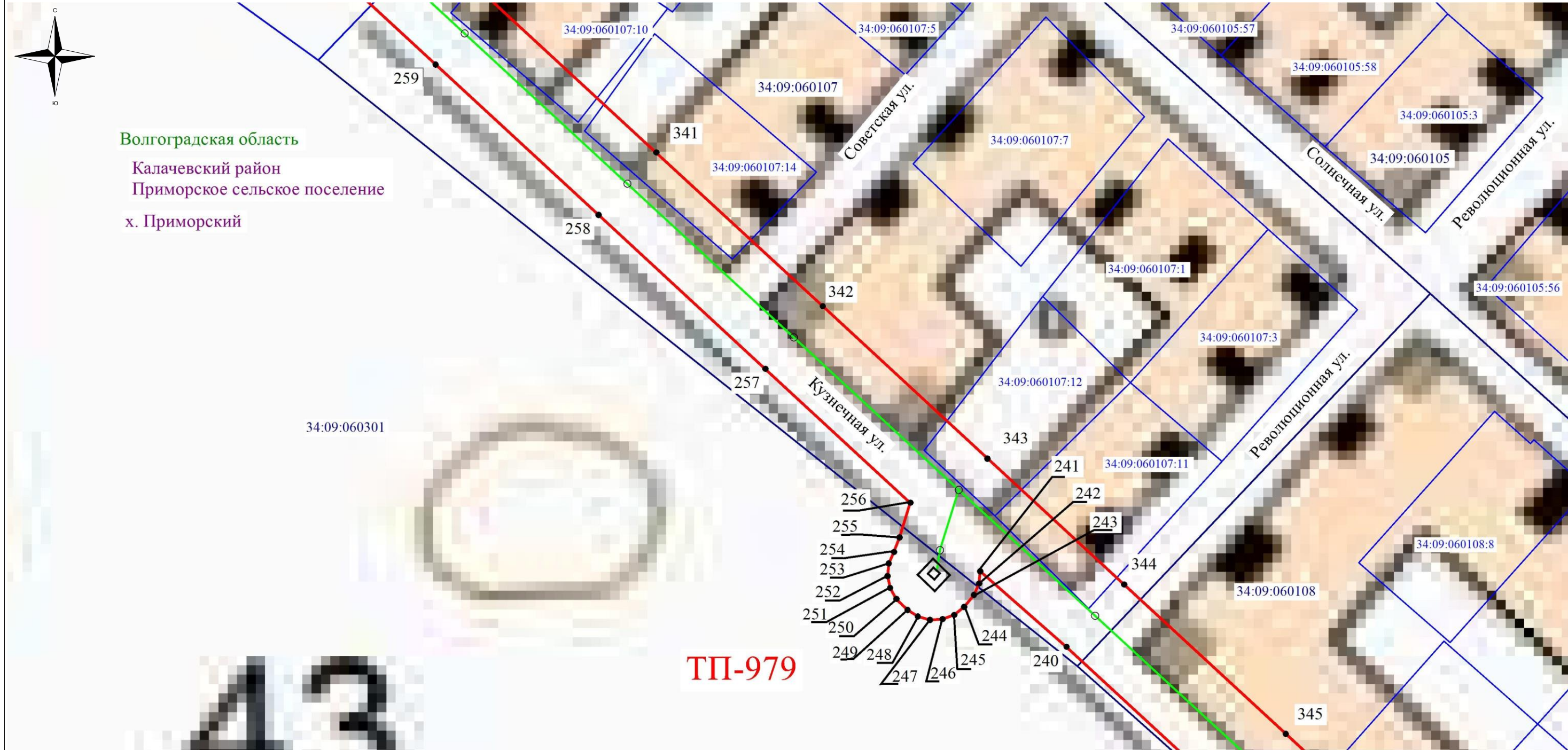


Схема расположения границ публичного сервитута



Используемые условные знаки и обозначения:

- - обозначение границы кадастрового квартала по сведениям государственного кадастра недвижимости
- - обозначение границы публичного сервитута
- - обозначение границы муниципального образования
- - обозначение границы земельного участка
- - обозначение объекта электросетевого хозяйства
- ТП-970 - обозначение трансформаторной подстанции
- 2 - обозначение характерной точки охранной зоны
- 34:09:060205 – обозначение номера кадастрового квартала
- 34:09:060205:1 – обозначение номера земельного участка
- Волгоградская область
- Калачевский район - наименование муниципального образования
- Приморское сельское поселение

Масштаб: 1:1000

Схема расположения листов

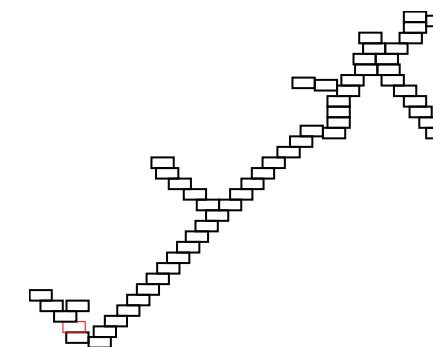
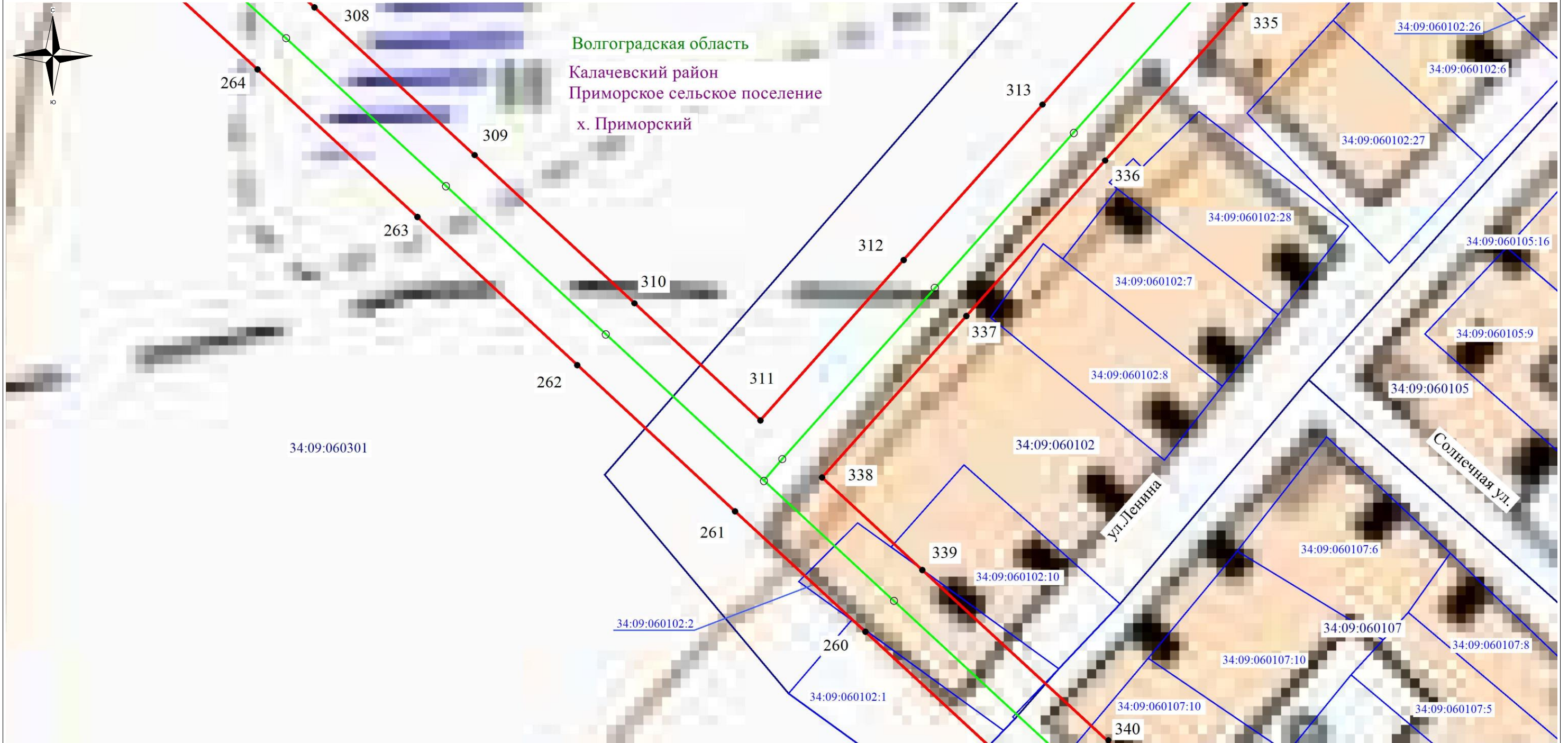


Схема расположения границ публичного сервитута



Используемые условные знаки и обозначения:

- - обозначение границы кадастрового квартала по сведениям государственного кадастра недвижимости
- - обозначение границы публичного сервитута
- - обозначение границы муниципального образования
- - обозначение границы земельного участка
- - обозначение объекта электросетевого хозяйства
- ТП-970 - обозначение трансформаторной подстанции
- 2 - обозначение характерной точки охранной зоны
- 34:09:060205 - обозначение номера кадастрового квартала
- 34:09:060205:1 - обозначение номера земельного участка
- Волгоградская область
- Калачевский район - наименование муниципального образования
- Приморское сельское поселение

Масштаб: 1:1000

Схема расположения листов

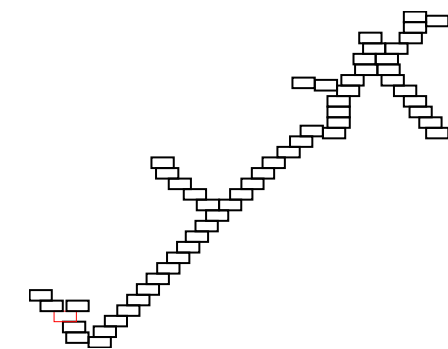


Схема расположения границ публичного сервитута



Волгоградская область

Калачевский район

Приморское сельское поселение

х. Приморский

Используемые условные знаки и обозначения:

- - обозначение границы кадастрового квартала по сведениям государственного кадастра недвижимости
- - обозначение границы публичного сервитута
- - обозначение границы муниципального образования
- - обозначение границы земельного участка
- - обозначение объекта электросетевого хозяйства
- ТП-970 - обозначение трансформаторной подстанции
- 2 - обозначение характерной точки охранной зоны
- 34:09:060205 - обозначение номера кадастрового квартала
- 34:09:060205:1 - обозначение номера земельного участка
- Волгоградская область
- Калачевский район - наименование муниципального образования
- Приморское сельское поселение

Масштаб: 1:1000

Схема расположения листов

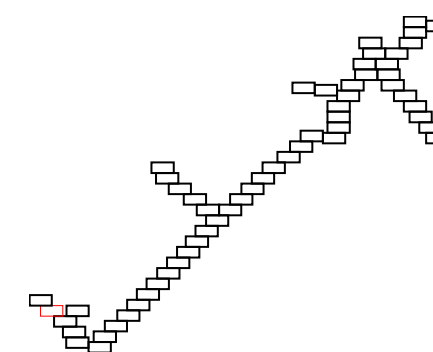
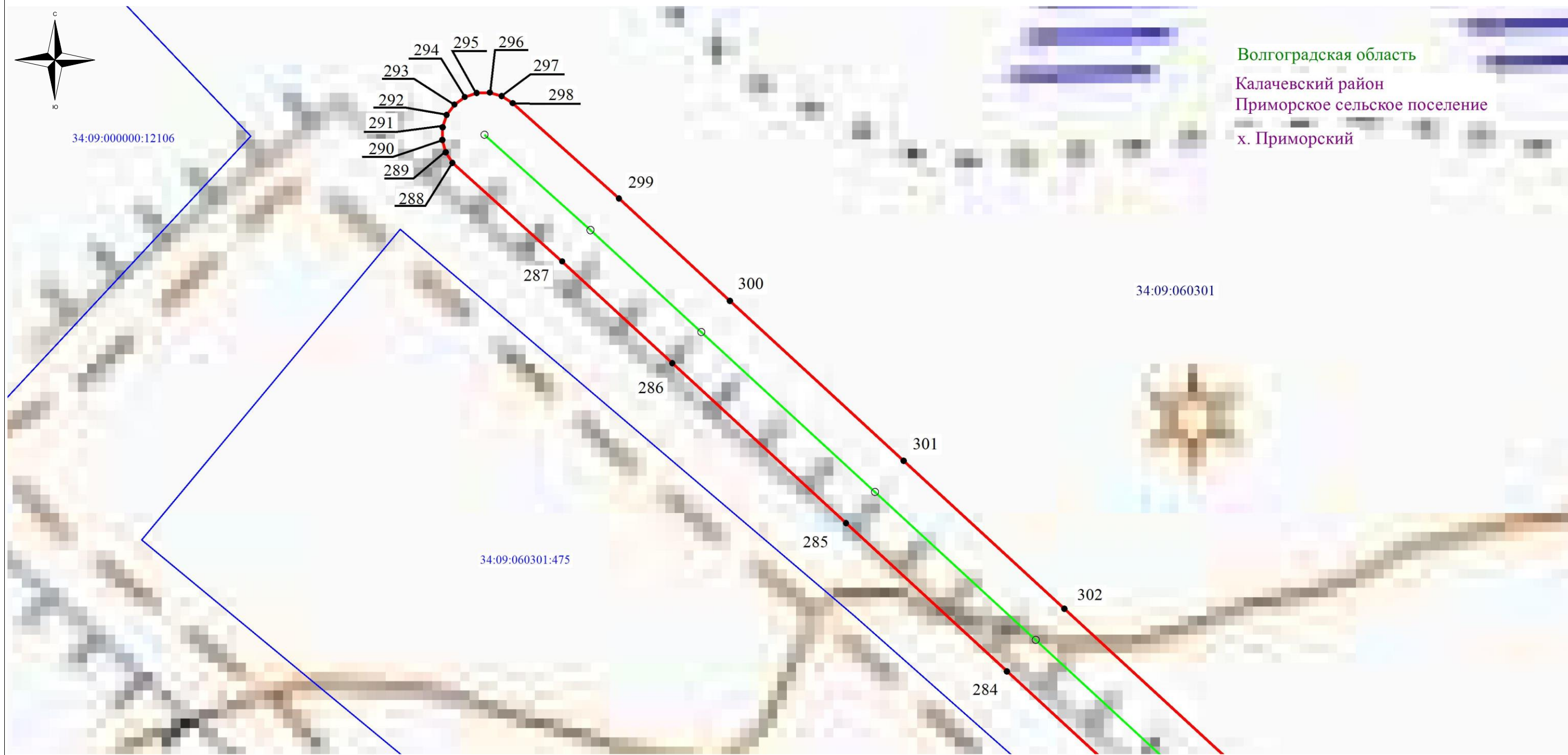


Схема расположения границ публичного сервитута



Волгоградская область
 Калачевский район
 Приморское сельское поселение
 х. Приморский

Используемые условные знаки и обозначения:

- - обозначение границы кадастрового квартала по сведениям государственного кадастра недвижимости
- - обозначение границы публичного сервитута
- - обозначение границы муниципального образования
- - обозначение границы земельного участка
- - обозначение объекта электросетевого хозяйства
- ТП-970 - обозначение трансформаторной подстанции
- 2 - обозначение характерной точки охранной зоны
- 34:09:060205 – обозначение номера кадастрового квартала
- 34:09:060205:1 – обозначение номера земельного участка
- Волгоградская область
- Калачевский район - наименование муниципального образования
- Приморское сельское поселение

Масштаб: 1:1000

Схема расположения листов

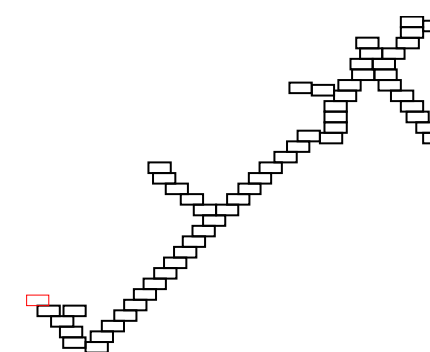
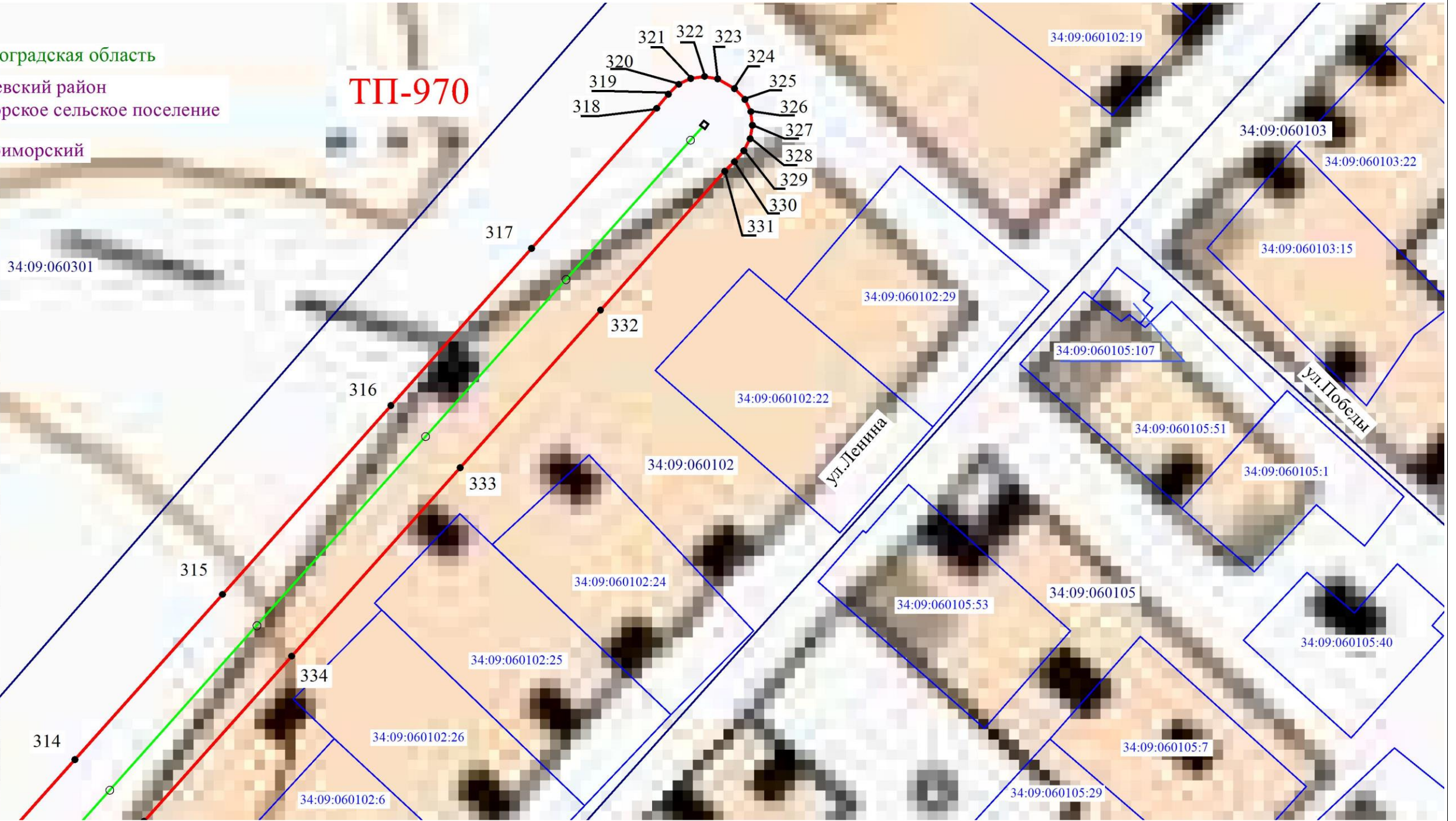


Схема расположения границ публичного сервитута



Волгоградская область
Калачевский район
Приморское сельское поселение
х. Приморский

ТП-970



Используемые условные знаки и обозначения:

- - обозначение границы кадастрового квартала по сведениям государственного кадастра недвижимости
- - обозначение границы публичного сервитута
- - обозначение границы муниципального образования
- - обозначение границы земельного участка
- - обозначение объекта электросетевого хозяйства
- **ТП-970** - обозначение трансформаторной подстанции
- 2 - обозначение характерной точки охранной зоны
- 34:09:060205** – обозначение номера кадастрового квартала
- 34:09:060205:1** – обозначение номера земельного участка
- Волгоградская область
- Калачевский район - наименование муниципального образования
- Приморское сельское поселение

Масштаб: 1:1000

Схема расположения листов

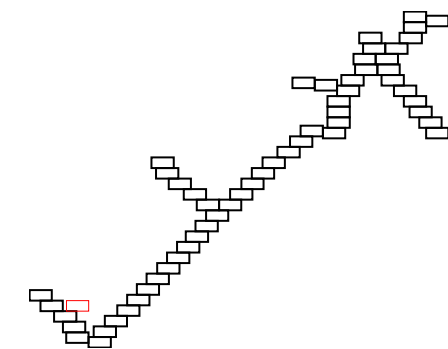
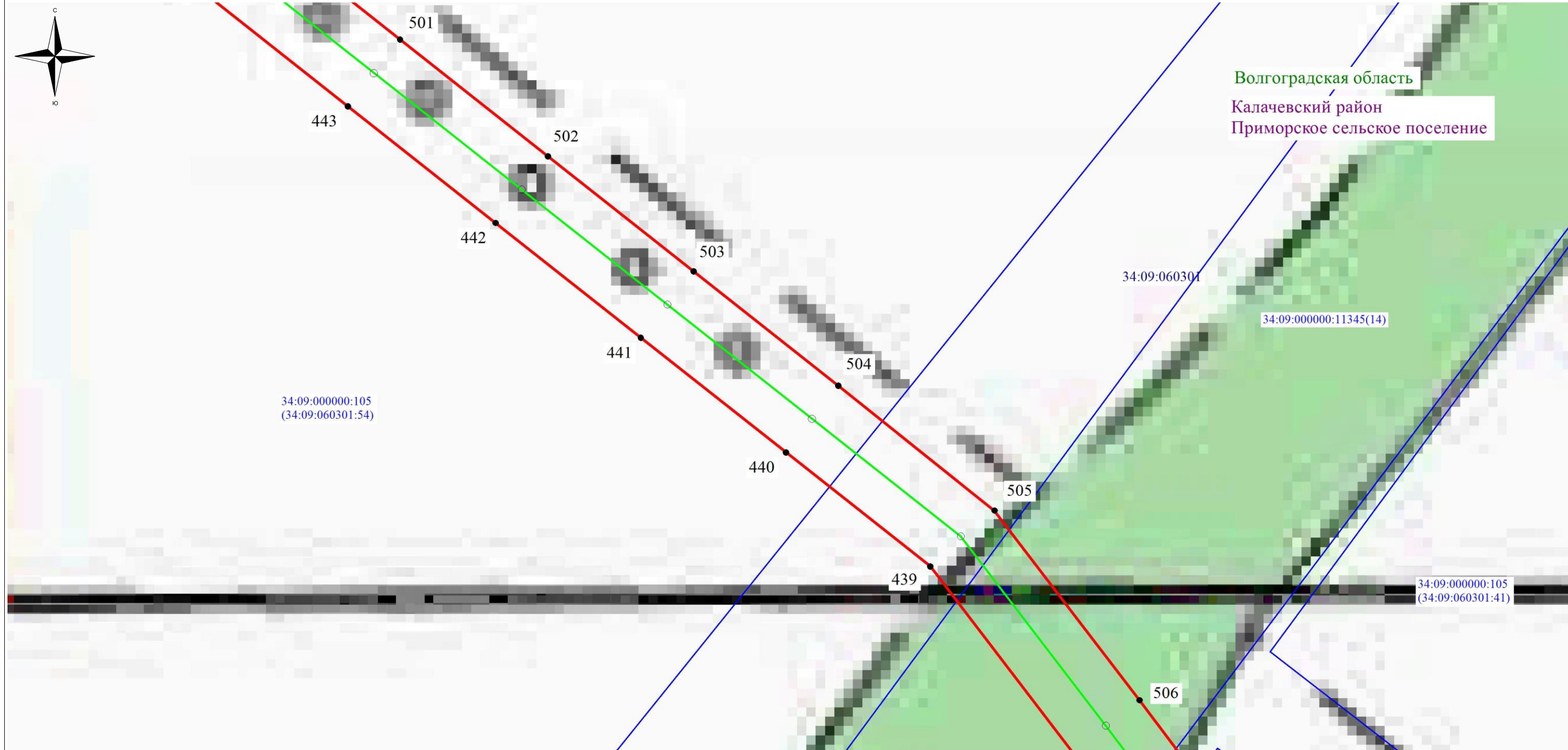


Схема расположения границ публичного сервитута



Волгоградская область
Калачевский район
Приморское сельское поселение

Используемые условные знаки и обозначения:

- - обозначение границы кадастрового квартала по сведениям государственного кадастра недвижимости
- - обозначение границы публичного сервитута
- - обозначение границы муниципального образования
- - обозначение границы земельного участка
- - обозначение объекта электросетевого хозяйства
- ТП-970 - обозначение трансформаторной подстанции
- 2 - обозначение характерной точки охранной зоны
- 34:09:060205 – обозначение номера кадастрового квартала
- 34:09:060205:1 – обозначение номера земельного участка
- Волгоградская область
- Калачевский район - наименование муниципального образования
- Приморское сельское поселение

Масштаб: 1:1000

Схема расположения листов




Схема расположения границ публичного сервитута



Используемые условные знаки и обозначения:

- обозначение границы кадастрового квартала по сведениям государственного кадастра недвижимости
- обозначение границы публичного сервитута
- обозначение границы муниципального образования
- обозначение границы земельного участка
- обозначение объекта электросетевого хозяйства
- ТП-970 - обозначение трансформаторной подстанции
- 2 - обозначение характерной точки охранной зоны
- 34:09:060205** – обозначение номера кадастрового квартала
- 34:09:060205:1** – обозначение номера земельного участка
- Волгоградская область
- Калачевский район - наименование муниципального образования
- Приморское сельское поселение

Масштаб: 1:1000

Схема расположения листов


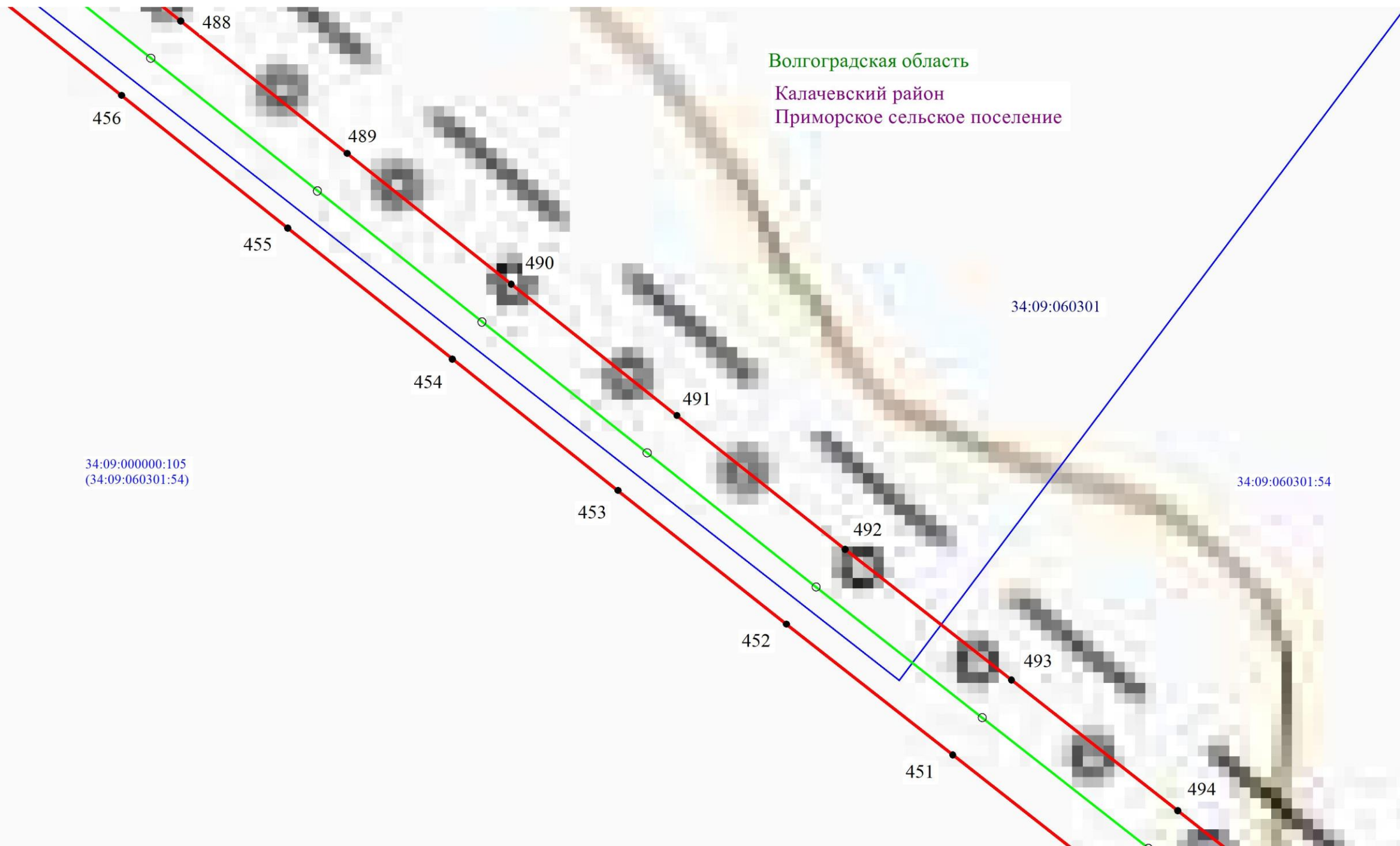



Схема расположения границ публичного сервитута



Волгоградская область
Калачевский район
Приморское сельское поселение

Используемые условные знаки и обозначения:

- - обозначение границы кадастрового квартала по сведениям государственного кадастра недвижимости
- - обозначение границы публичного сервитута
- - обозначение границы муниципального образования
- - обозначение границы земельного участка
- - обозначение объекта электросетевого хозяйства
- ТП-970 - обозначение трансформаторной подстанции
- 2 - обозначение характерной точки охранной зоны
- 34:09:060205 – обозначение номера кадастрового квартала
- 34:09:060205:1 – обозначение номера земельного участка
- Волгоградская область
- Калачевский район - наименование муниципального образования
- Приморское сельское поселение

Масштаб: 1:1000

Схема расположения листов

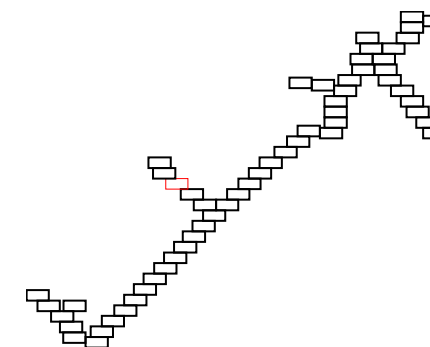
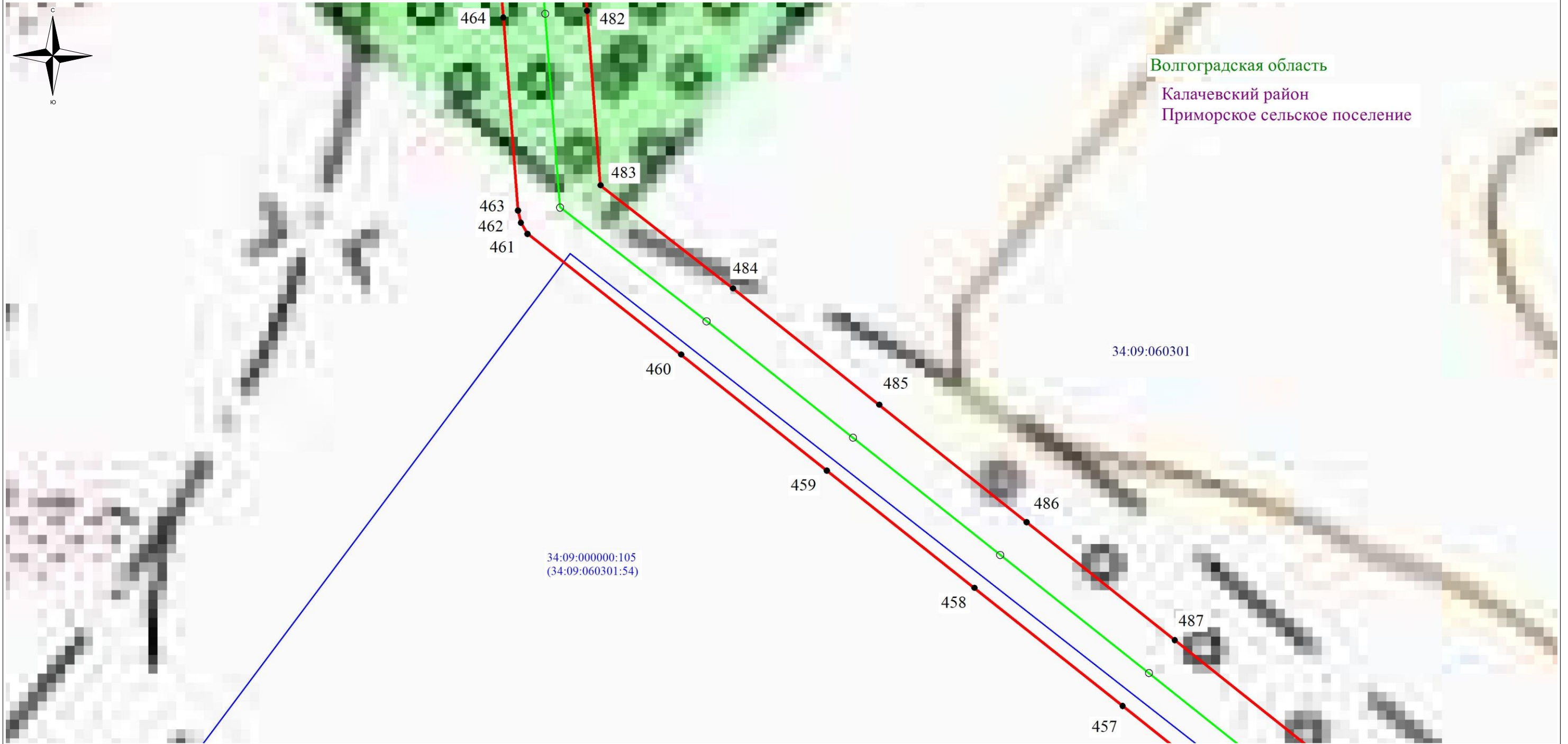


Схема расположения границ публичного сервитута



Волгоградская область
Калачевский район
Приморское сельское поселение

34:09:060301

34:09:000000:105
(34:09:060301:54)

Используемые условные знаки и обозначения:

- - обозначение границы кадастрового квартала по сведениям государственного кадастра недвижимости
- - обозначение границы публичного сервитута
- - обозначение границы муниципального образования
- - обозначение границы земельного участка
- - обозначение объекта электросетевого хозяйства
- ТП-970 - обозначение трансформаторной подстанции
- 2 - обозначение характерной точки охранной зоны
- 34:09:060205 – обозначение номера кадастрового квартала
- 34:09:060205:1 – обозначение номера земельного участка
- Волгоградская область
- Калачевский район - наименование муниципального образования
- Приморское сельское поселение

Масштаб: 1:1000

Схема расположения листов

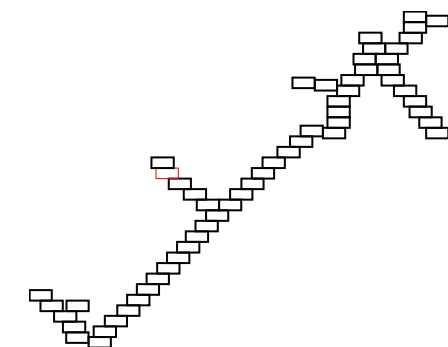
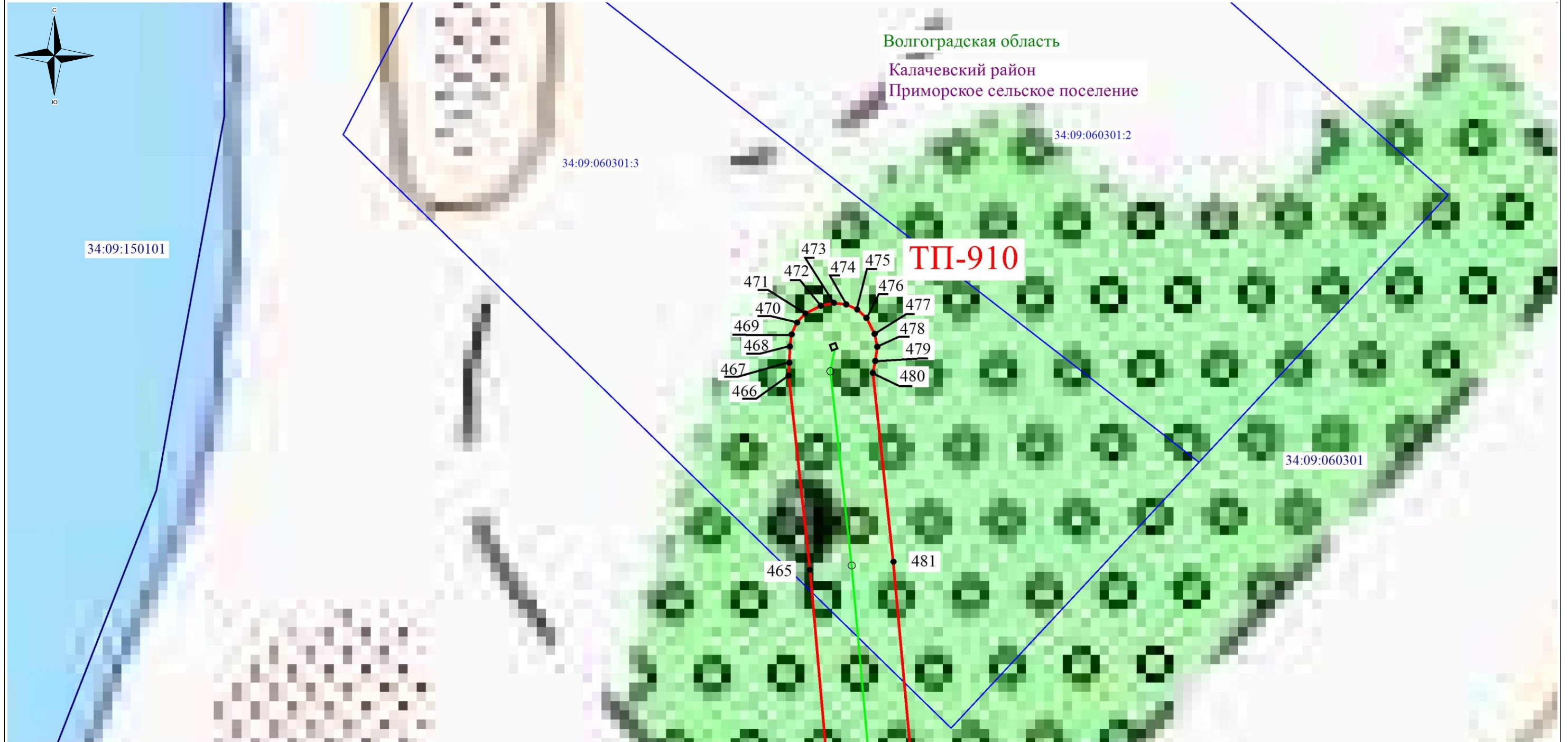


Схема расположения границ публичного сервитута



Используемые условные знаки и обозначения:

- - обозначение границы кадастрового квартала по сведениям государственного кадастра недвижимости
- - обозначение границы публичного сервитута
- - обозначение границы муниципального образования
- - обозначение границы земельного участка
- - обозначение объекта электросетевого хозяйства
- ТП-970 - обозначение трансформаторной подстанции
- 2 - обозначение характерной точки охранной зоны
- 34:09:060205 – обозначение номера кадастрового квартала
- 34:09:060205:1 – обозначение номера земельного участка
- Волгоградская область
- Калачевский район - наименование муниципального образования
- Приморское сельское поселение

Масштаб: 1:1000

Схема расположения листов

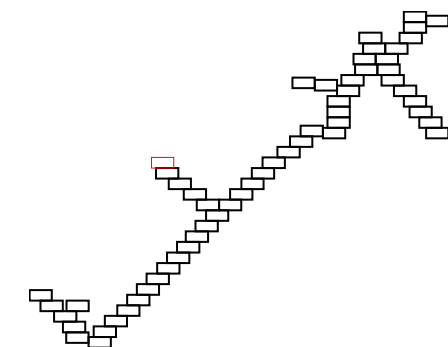
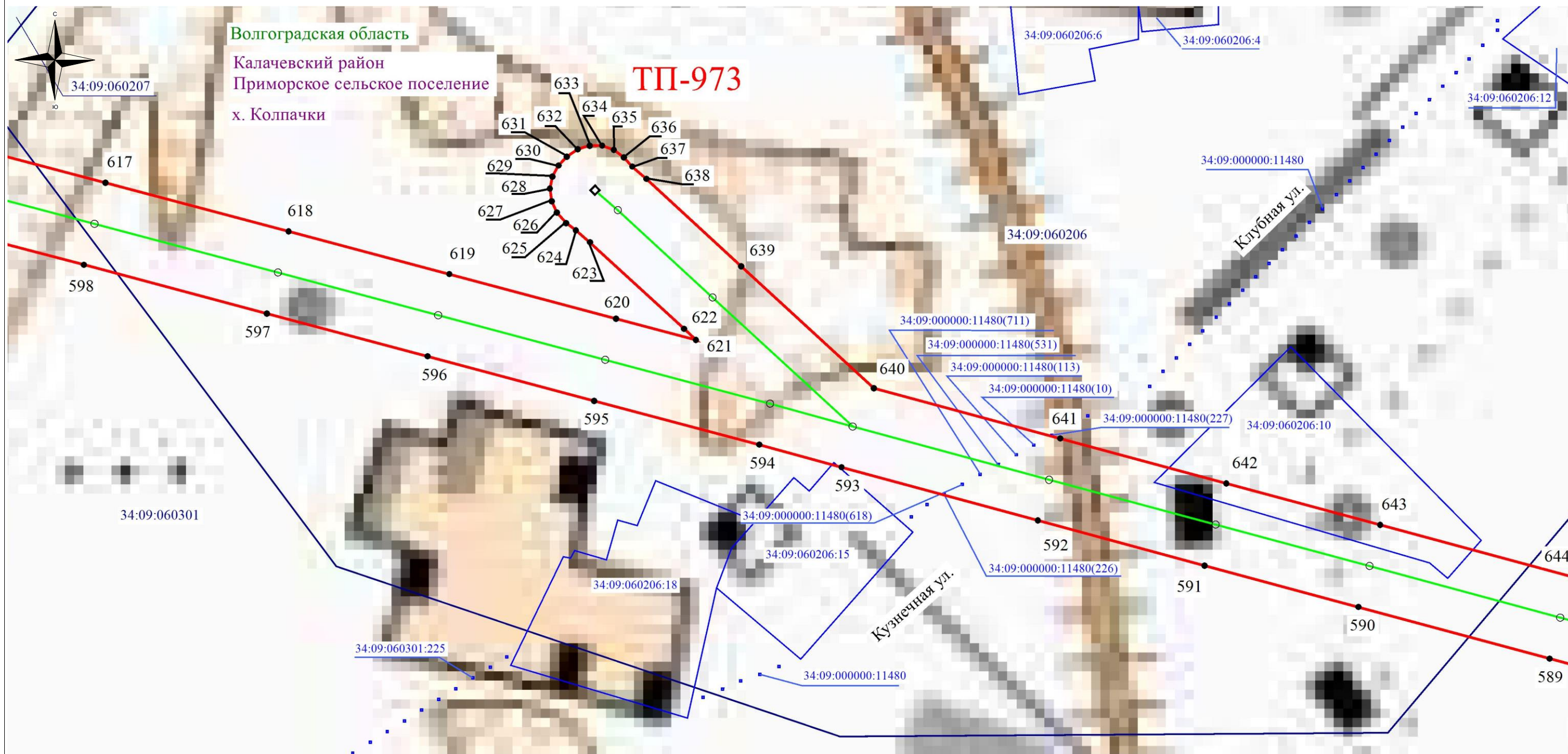


Схема расположения границ публичного сервитута



Используемые условные знаки и обозначения:

- - обозначение границы кадастрового квартала по сведениям государственного кадастра недвижимости
- - обозначение границы публичного сервитута
- - обозначение границы муниципального образования
- - обозначение границы земельного участка
- - обозначение объекта электросетевого хозяйства
- TP-970 - обозначение трансформаторной подстанции
- 2 - обозначение характерной точки охранной зоны
- 34:09:060205 - обозначение номера кадастрового квартала
- 34:09:060205:1 - обозначение номера земельного участка
- Волгоградская область
- Калачевский район - наименование муниципального образования
- Приморское сельское поселение

Масштаб: 1:1000

Схема расположения листов

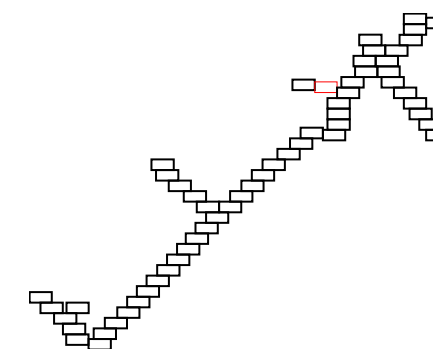
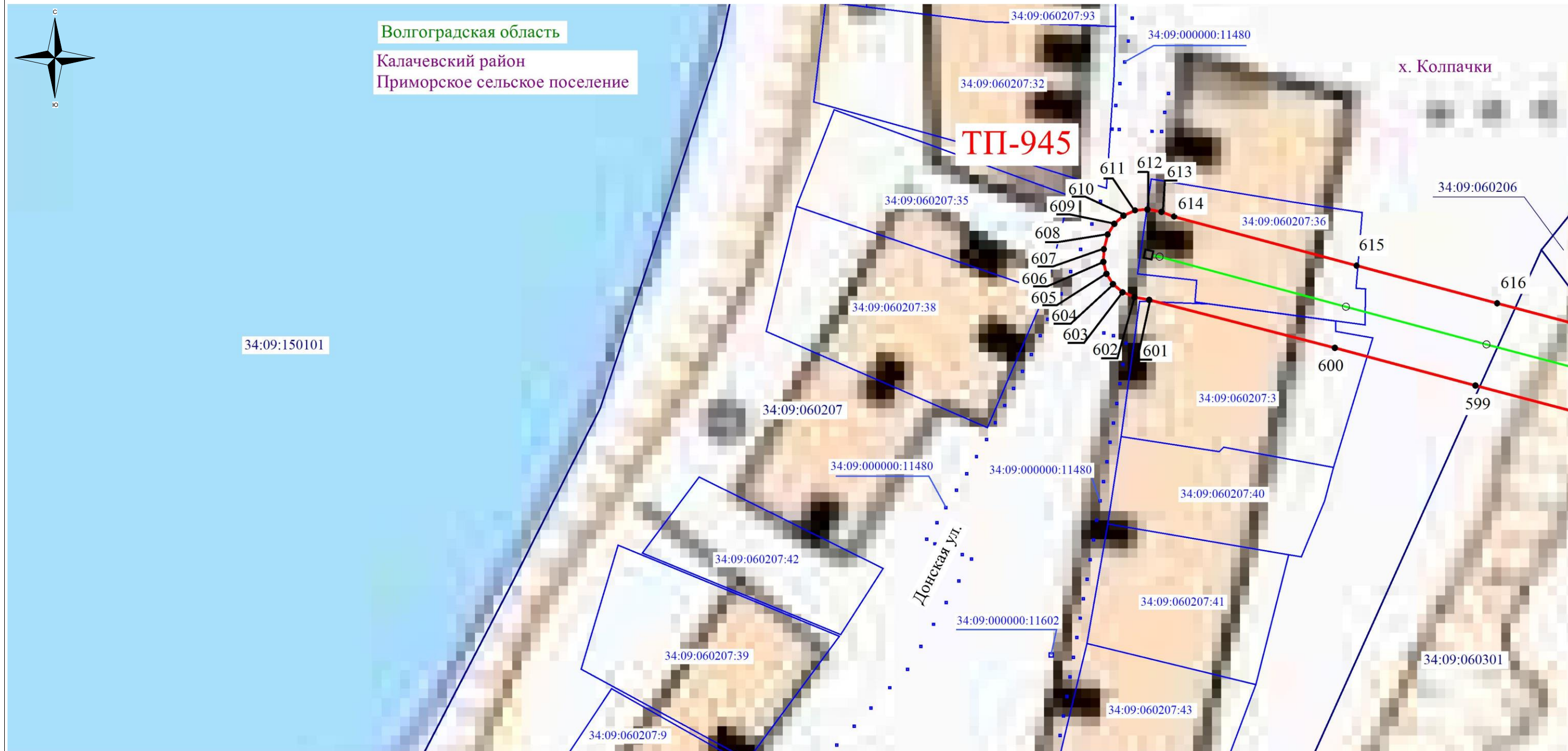


Схема расположения границ публичного сервитута



Используемые условные знаки и обозначения:

- - обозначение границы кадастрового квартала по сведениям государственного кадастра недвижимости
- - обозначение границы публичного сервитута
- - обозначение границы муниципального образования
- - обозначение границы земельного участка
- - обозначение объекта электросетевого хозяйства
- ТП-970 - обозначение трансформаторной подстанции
- 2 - обозначение характерной точки охранной зоны
- 34:09:060205 - обозначение номера кадастрового квартала
- 34:09:060205:1 - обозначение номера земельного участка
- Волгоградская область
- Калачевский район - наименование муниципального образования
- Приморское сельское поселение

Масштаб: 1:1000

Схема расположения листов

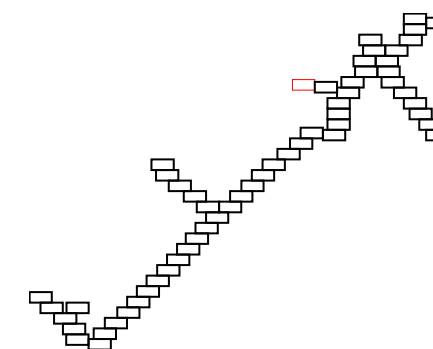
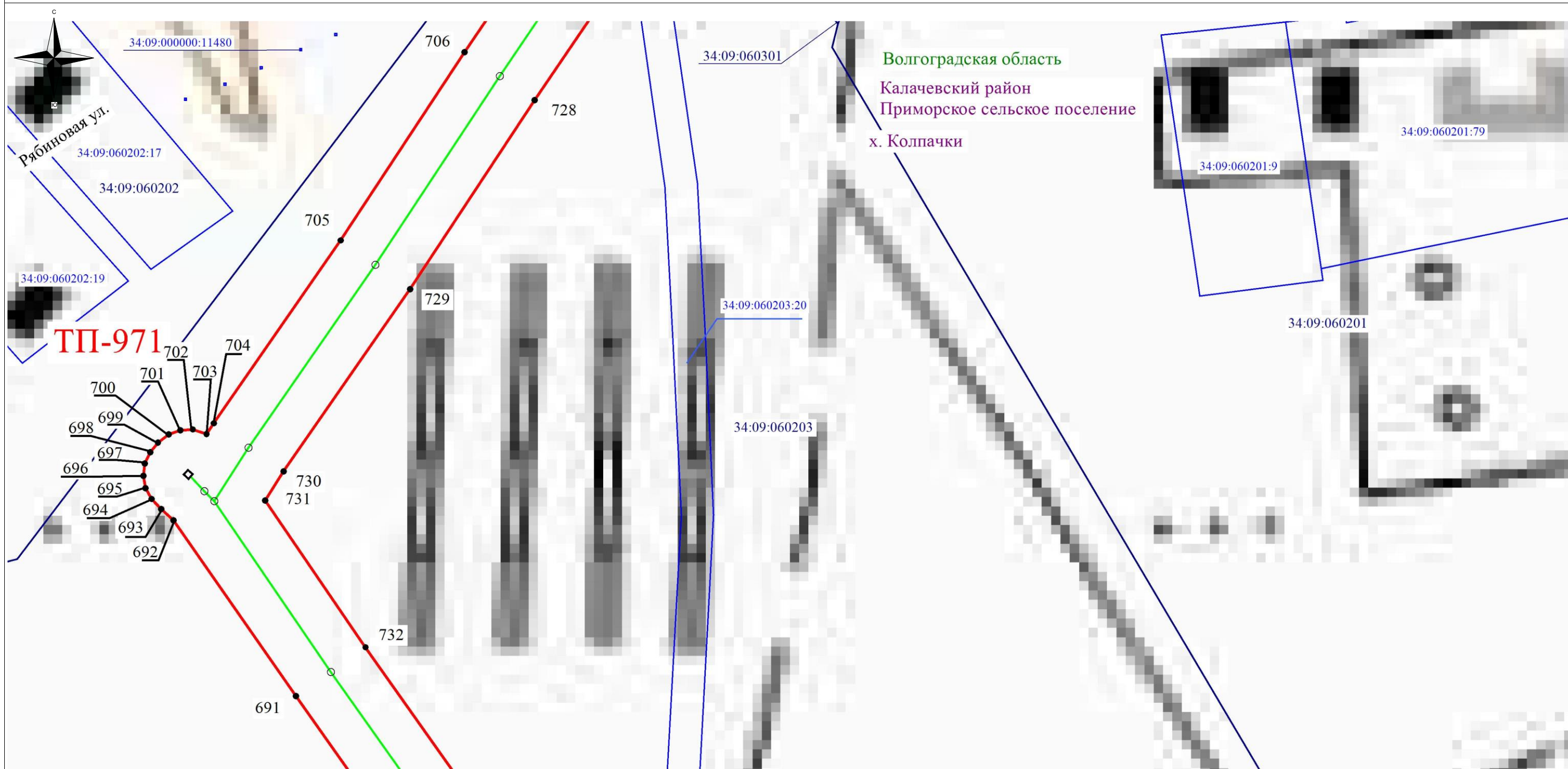


Схема расположения границ публичного сервитута



Используемые условные знаки и обозначения:

- - обозначение границы кадастрового квартала по сведениям государственного кадастра недвижимости
- - обозначение границы публичного сервитута
- - обозначение границы муниципального образования
- - обозначение границы земельного участка
- - обозначение объекта электросетевого хозяйства
- ◆ ТП-970 - обозначение трансформаторной подстанции
- 2 - обозначение характерной точки охранной зоны
- 34:09:060205 - обозначение номера кадастрового квартала
- 34:09:060205:1 - обозначение номера земельного участка
- Волгоградская область
- Калачевский район - наименование муниципального образования
- Приморское сельское поселение

Масштаб: 1:1000

Схема расположения листов

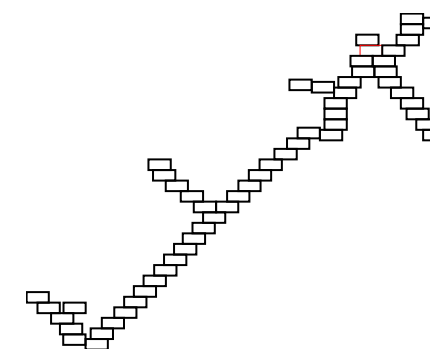
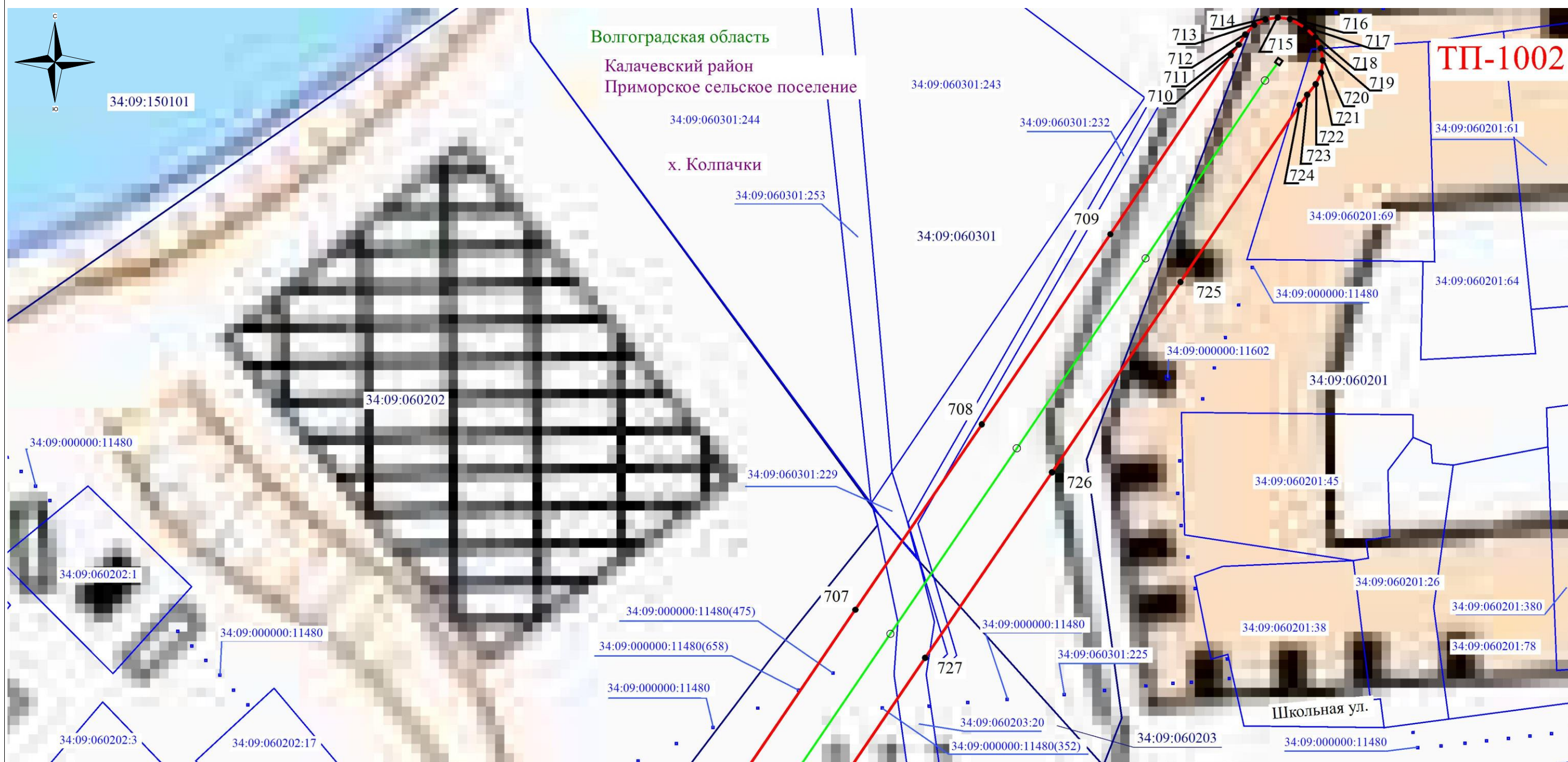


Схема расположения границ публичного сервитута



Используемые условные знаки и обозначения:

- - обозначение границы кадастрового квартала по сведениям государственного кадастра недвижимости
- - обозначение границы публичного сервитута
- - обозначение границы муниципального образования
- - обозначение границы земельного участка
- - обозначение объекта электросетевого хозяйства
- ТП-970 - обозначение трансформаторной подстанции
- 2 - обозначение характерной точки охранной зоны
- 34:09:060205 - обозначение номера кадастрового квартала
- 34:09:060205:1 - обозначение номера земельного участка
- Волгоградская область - наименование муниципального образования
- Калачевский район - наименование муниципального образования
- Приморское сельское поселение - наименование муниципального образования

Масштаб: 1:1000

Схема расположения листов

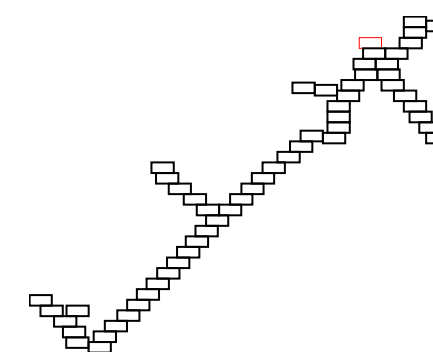
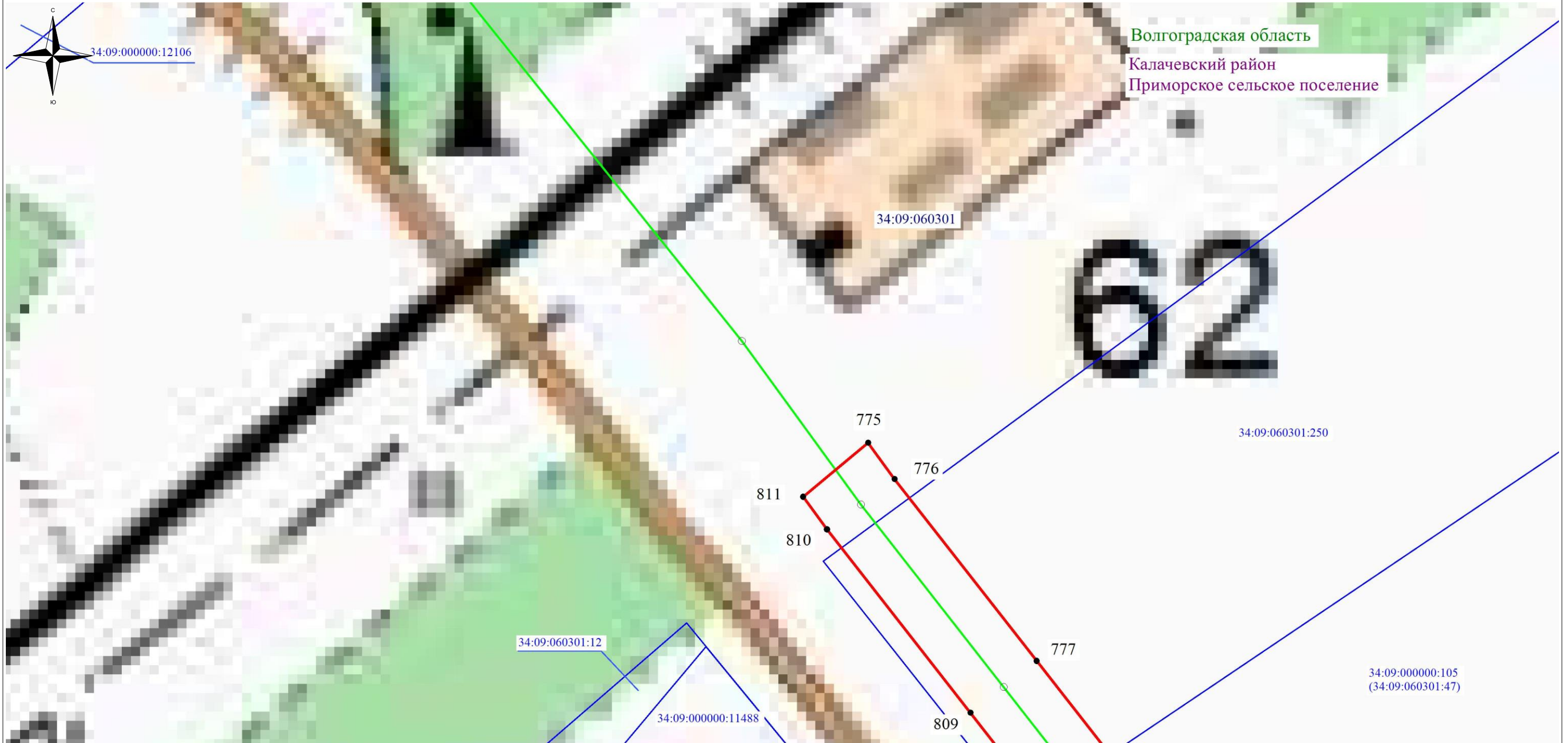


Схема расположения границ публичного сервитута



Используемые условные знаки и обозначения:

- обозначение границы кадастрового квартала по сведениям государственного кадастра недвижимости
- обозначение границы публичного сервитута
- обозначение границы муниципального образования
- обозначение границы земельного участка
- обозначение объекта электросетевого хозяйства
- обозначение трансформаторной подстанции
- обозначение характерной точки охранной зоны
- 34:09:060205** – обозначение номера кадастрового квартала
- 34:09:060205:1** – обозначение номера земельного участка
- Волгоградская область
- Калачевский район - наименование муниципального образования
- Приморское сельское поселение

Масштаб: 1:1000

Схема расположения листов

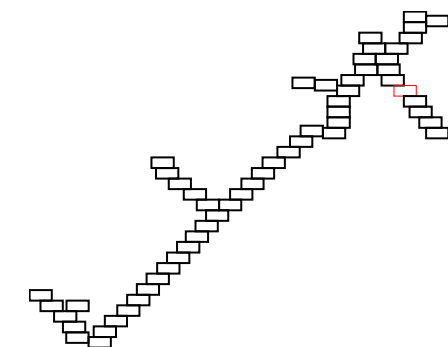
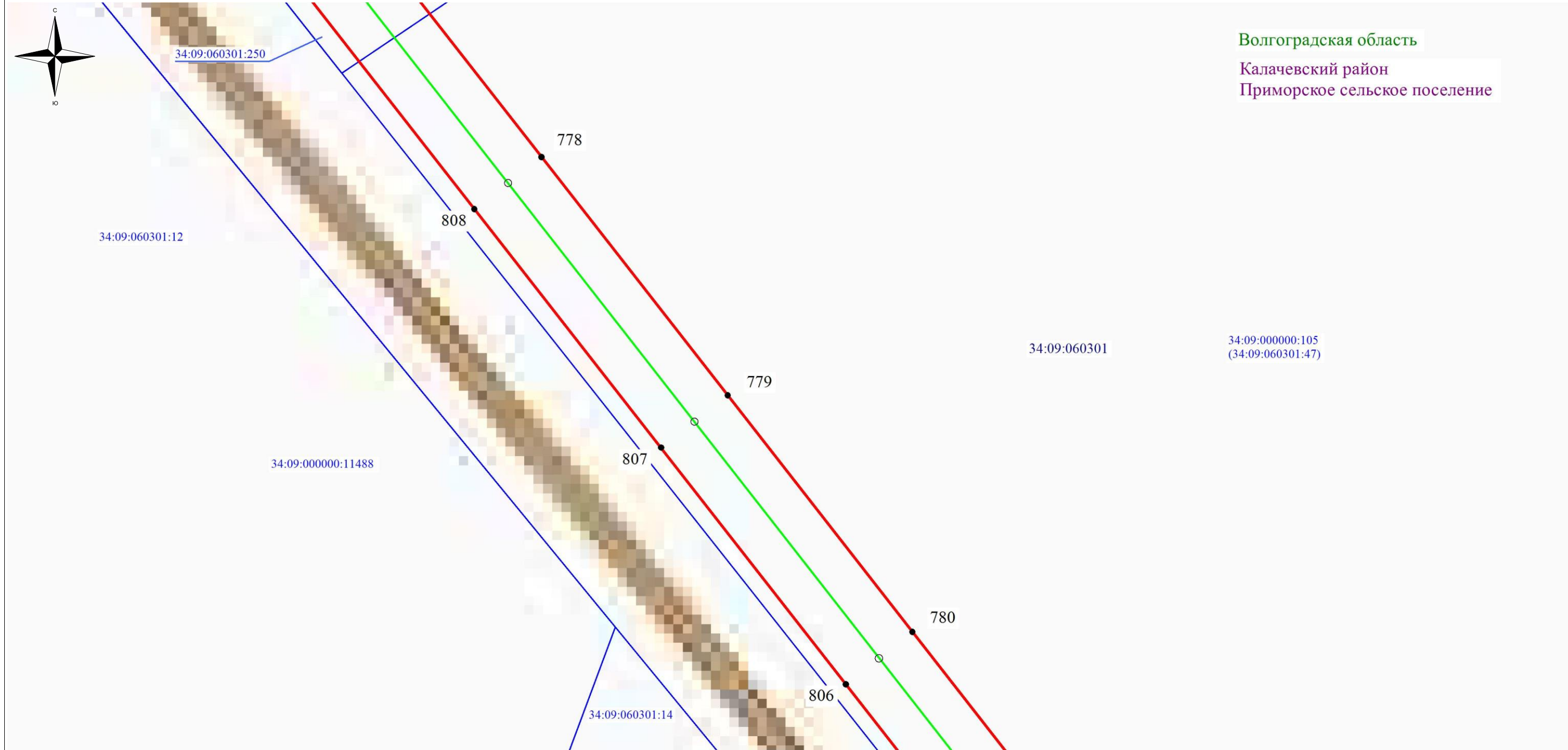


Схема расположения границ публичного сервитута



Волгоградская область

Калачевский район

Приморское сельское поселение

Используемые условные знаки и обозначения:

- - обозначение границы кадастрового квартала по сведениям государственного кадастра недвижимости
- - обозначение границы публичного сервитута
- - обозначение границы муниципального образования
- - обозначение границы земельного участка
- - обозначение объекта электросетевого хозяйства
- ТП-970 - обозначение трансформаторной подстанции
- 2 - обозначение характерной точки охранной зоны
- 34:09:060205 – обозначение номера кадастрового квартала
- 34:09:060205:1 – обозначение номера земельного участка
- Волгоградская область
- Калачевский район - наименование муниципального образования
- Приморское сельское поселение

Масштаб: 1:1000

Схема расположения листов


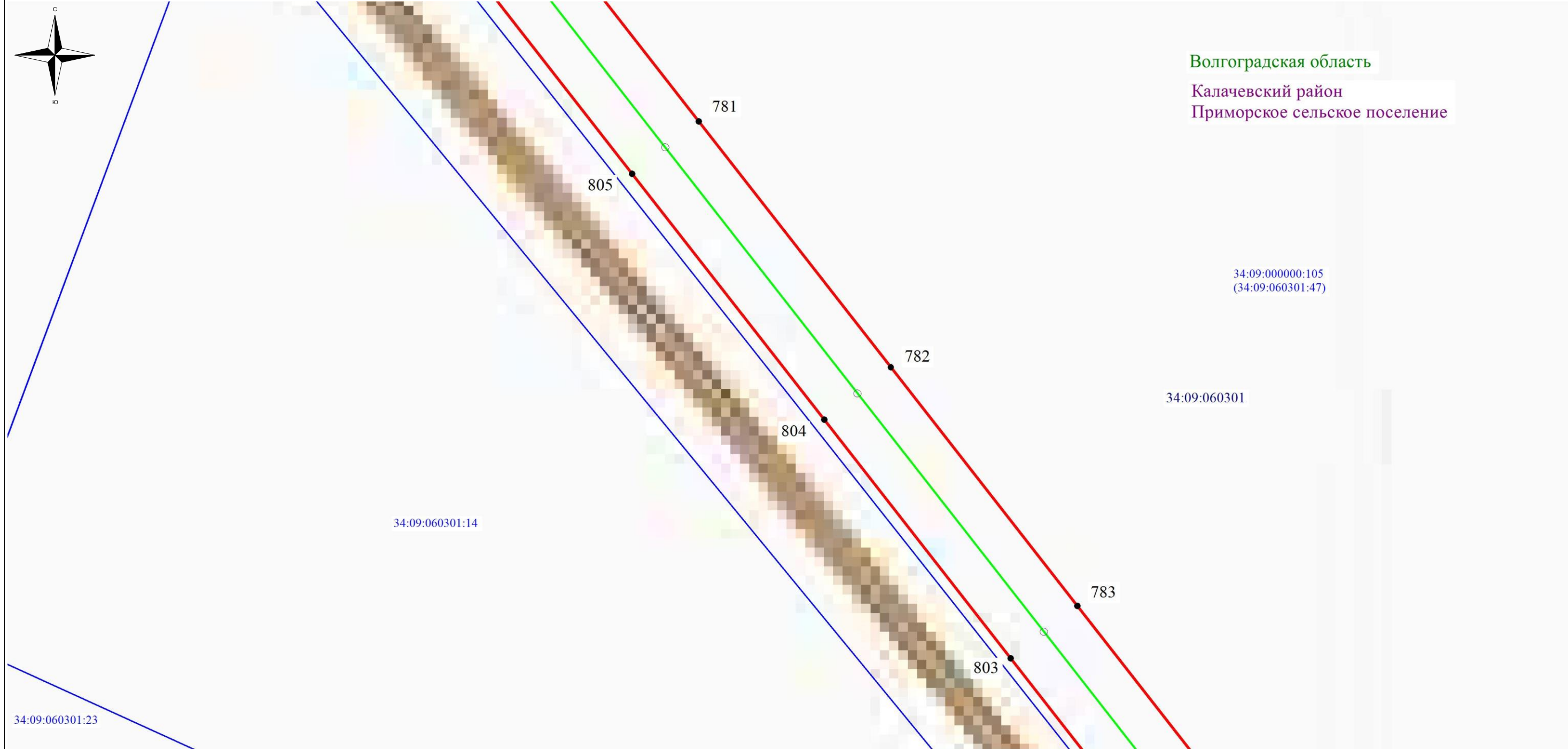


Схема расположения границ публичного сервитута



Волгоградская область
Калачевский район
Приморское сельское поселение

Используемые условные знаки и обозначения:

- обозначение границы кадастрового квартала по сведениям государственного кадастра недвижимости
- обозначение границы публичного сервитута
- обозначение границы муниципального образования
- обозначение границы земельного участка
- обозначение объекта электросетевого хозяйства
- обозначение трансформаторной подстанции
- обозначение характерной точки охранной зоны
- 34:09:060205** – обозначение номера кадастрового квартала
- 34:09:060205:1** – обозначение номера земельного участка
- Волгоградская область
- Калачевский район - наименование муниципального образования
- Приморское сельское поселение

Масштаб: 1:1000

Схема расположения листов





Схема расположения границ публичного сервитута



Волгоградская область
Калачевский район
Приморское сельское поселение

Используемые условные знаки и обозначения:

- - обозначение границы кадастрового квартала по сведениям государственного кадастра недвижимости
- - обозначение границы публичного сервитута
- - обозначение границы муниципального образования
- - обозначение границы земельного участка
- - обозначение объекта электросетевого хозяйства
- ТП-970 - обозначение трансформаторной подстанции
- 2 - обозначение характерной точки охранной зоны
- 34:09:060205 – обозначение номера кадастрового квартала
- 34:09:060205:1 – обозначение номера земельного участка
- Волгоградская область
- Калачевский район - наименование муниципального образования
- Приморское сельское поселение

Масштаб: 1:1000

Схема расположения листов

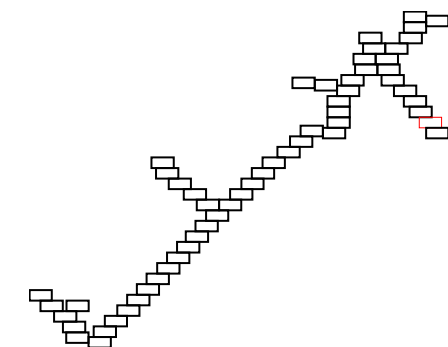
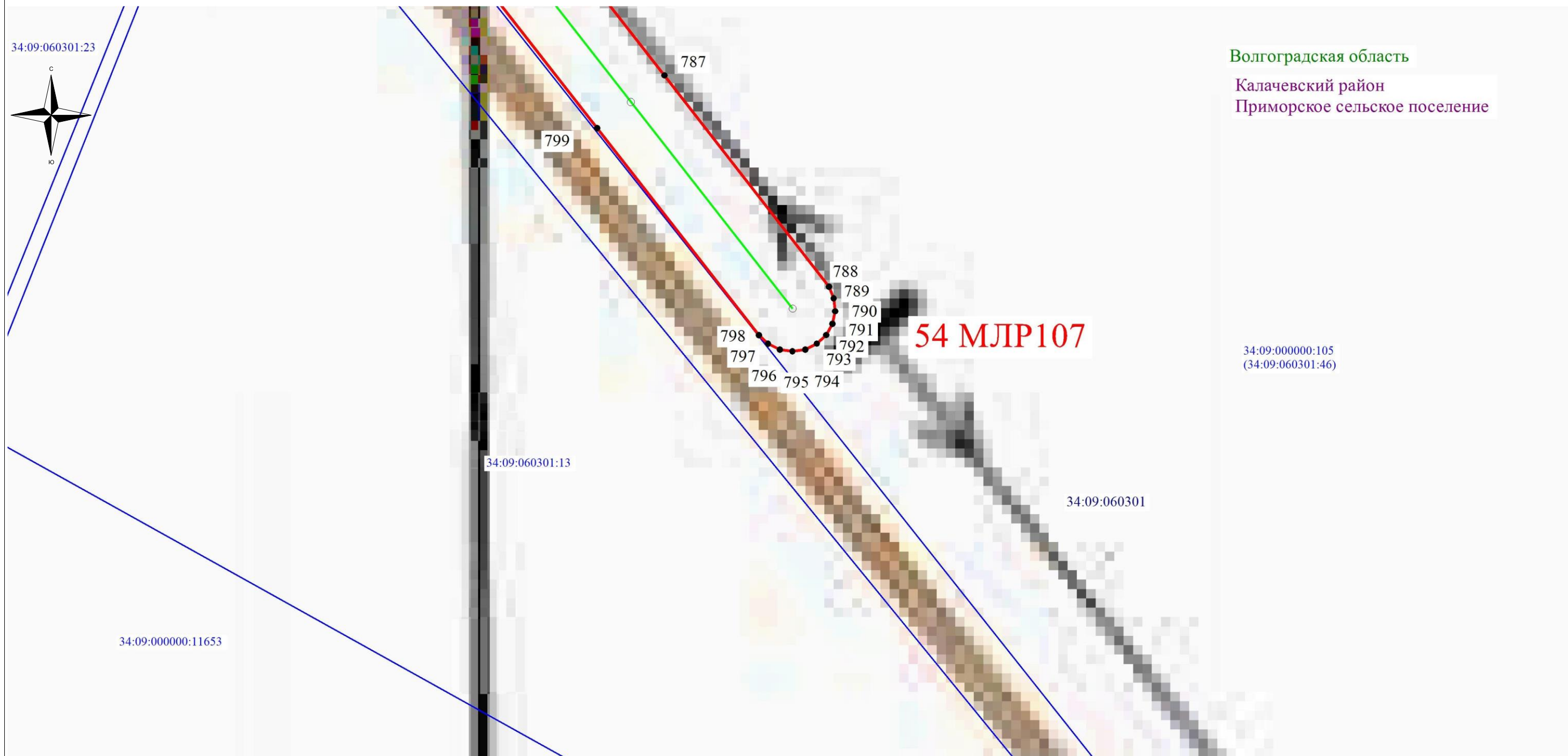


Схема расположения границ публичного сервитута



Волгоградская область

Калачевский район

Приморское сельское поселение

34:09:000000:105
(34:09:060301:46)

Используемые условные знаки и обозначения:

- - обозначение границы кадастрового квартала по сведениям государственного кадастра недвижимости
- - обозначение границы публичного сервитута
- - обозначение границы муниципального образования
- - обозначение границы земельного участка
- - обозначение объекта электросетевого хозяйства
- ТП-970 - обозначение трансформаторной подстанции
- 2 - обозначение характерной точки охранной зоны
- 34:09:060205 – обозначение номера кадастрового квартала
- 34:09:060205:1 – обозначение номера земельного участка
- Волгоградская область
- Калачевский район - наименование муниципального образования
- Приморское сельское поселение

Масштаб: 1:1000

Схема расположения листов

