

ОПИСАНИЕ МЕСТОПОЛОЖЕНИЯ ГРАНИЦ
публичного сервитута ВЛ КЛ 10 кВ № 3 ПС Горинская
(наименование объекта, местоположение границ которого описано)

Раздел 1

Сведения об объекте

Сведения об объекте		
№ п/п	Характеристики объекта	Описание характеристик
1	2	3
1	Местоположение объекта	Волгоградская область, Калачевский район
2	Площадь объекта +/- величина погрешности определения площади (Р +/- Дельта Р)	335626 м2 +/-181 м2
3	Иные характеристики объекта	Публичный сервитут для использования земельных участков в целях эксплуатации объекта энергетики местного значения – инженерного сооружения ВЛ КЛ 10 кВ № 3 ПС Горинская сроком действия 49 лет в интересах Публичного акционерного общества "Россети Юг"

Местоположение публичного сервитута: Волгоградская область, Калачевский район			
Система координат		МСК-34, зона 1	
Метод определения координат		Аналитический	
Обозначение характерных точек границ публичного сервитута	Координаты, м		
	X	Y	Средняя квадратическая погрешность положения характерных точек (Mt), м
1	2	3	4
1	476067.06	1363773.78	0.10
2	476064.87	1363771.50	0.10
3	476063.46	1363768.67	0.10
4	476062.95	1363765.54	0.10
5	476063.40	1363762.41	0.10
6	476064.76	1363759.56	0.10
7	476099.63	1363708.14	0.10
8	476092.18	1363667.33	0.10
9	476071.67	1363657.94	0.10
10	476046.54	1363646.43	0.10
11	476031.39	1363645.56	0.10
12	475970.86	1363641.52	0.10
13	475924.32	1363638.41	0.10
14	475921.16	1363637.69	0.10
15	475918.42	1363636.10	0.10
16	475916.29	1363633.77	0.10
17	475914.95	1363630.90	0.10
18	475896.50	1363568.33	0.10
19	475880.60	1363514.45	0.10
20	475870.59	1363480.50	0.10
21	475855.67	1363429.53	0.10
22	475856.08	1363424.83	0.10
23	475857.49	1363422.00	0.10
24	475859.69	1363419.72	0.10
25	475862.46	1363418.20	0.10
26	475898.70	1363404.95	0.10
27	475950.75	1363385.91	0.10
28	475998.09	1363368.59	0.10
29	476044.58	1363351.59	0.10
30	476091.85	1363334.30	0.10
31	476139.06	1363317.03	0.10
32	476186.97	1363299.50	0.10
33	476233.85	1363282.36	0.10
34	476280.82	1363265.18	0.10
35	476327.52	1363248.10	0.10
36	476374.85	1363230.79	0.10
37	476421.92	1363213.57	0.10
38	476469.46	1363196.18	0.10
39	476516.44	1363178.89	0.10
40	476562.54	1363161.93	0.10
41	476599.93	1363148.17	0.10
42	476624.43	1363139.15	0.10
43	476652.68	1363128.75	0.10
44	476686.40	1363116.34	0.10
45	476729.72	1363100.39	0.10
46	476766.20	1363087.02	0.10
47	476822.53	1363066.36	0.10
48	476850.97	1363055.93	0.10
49	476882.10	1363044.52	0.10
50	476866.75	1363024.06	0.10
51	476840.18	1362960.93	0.10
52	476812.92	1362896.15	0.10
53	476791.21	1362844.27	0.10
54	476790.91	1362841.12	0.10
55	476794.44	1362775.65	0.10
56	476798.17	1362706.47	0.10
57	476802.68	1362622.83	0.10
58	476805.18	1362576.53	0.10

1	2	3	4
59	476808.79	1362509.50	0.10
60	476812.62	1362441.02	0.10
61	476822.82	1362393.60	0.10
62	476834.52	1362338.88	0.10
63	476848.64	1362272.82	0.10
64	476862.59	1362207.58	0.10
65	476876.72	1362141.85	0.10
66	476878.18	1362139.04	0.10
67	476880.41	1362136.80	0.10
68	476883.20	1362135.32	0.10
69	476886.31	1362134.74	0.10
70	476887.85	1362134.92	0.10
71	476907.39	1362043.90	0.10
72	476904.88	1362042.79	0.10
73	476902.50	1362040.69	0.10
74	476900.86	1362037.99	0.10
75	476900.10	1362034.92	0.10
76	476900.28	1362031.76	0.10
77	476911.43	1361979.38	0.10
78	476925.58	1361913.00	0.10
79	476939.84	1361846.06	0.10
80	476953.99	1361779.62	0.10
81	476964.39	1361730.79	0.10
82	476977.56	1361669.25	0.10
83	476995.69	1361613.33	0.10
84	477016.65	1361548.66	0.10
85	477038.29	1361481.93	0.10
86	477059.00	1361418.04	0.10
87	477069.09	1361365.76	0.10
88	477081.87	1361299.50	0.10
89	477094.64	1361233.30	0.10
90	477105.93	1361174.82	0.10
91	477119.70	1361103.62	0.10
92	477120.99	1361100.73	0.10
93	477153.40	1361050.28	0.10
94	477191.02	1360991.72	0.10
95	477222.77	1360942.29	0.10
96	477248.08	1360902.90	0.10
97	477259.32	1360857.19	0.10
98	477273.14	1360802.18	0.10
99	477274.99	1360799.62	0.10
100	477306.65	1360767.27	0.10
101	477282.77	1360742.04	0.10
102	477281.17	1360739.31	0.10
103	477280.45	1360736.23	0.10
104	477280.68	1360733.08	0.10
105	477281.85	1360730.13	0.10
106	477307.44	1360686.20	0.10
107	477334.11	1360640.42	0.10
108	477359.64	1360596.60	0.10
109	477385.68	1360551.92	0.10
110	477404.97	1360518.81	0.10
111	477392.45	1360512.55	0.10
112	477359.42	1360496.05	0.10
113	477330.70	1360481.92	0.10
114	477284.88	1360478.30	0.10
115	477262.69	1360482.48	0.10
116	477237.96	1360487.15	0.10
117	477210.61	1360492.01	0.10
118	477166.86	1360499.92	0.10
119	477135.49	1360506.31	0.10
120	477095.23	1360513.54	0.10
121	477092.08	1360513.25	0.10
122	477089.16	1360512.03	0.10
123	477086.74	1360510.00	0.10
124	477085.03	1360507.33	0.10
125	477074.78	1360484.32	0.10
126	477069.43	1360480.15	0.10

1	2	3	4
127	477053.03	1360490.01	0.10
128	477033.66	1360501.65	0.10
129	477034.61	1360518.87	0.10
130	477035.78	1360552.99	0.10
131	477030.77	1360579.72	0.10
132	477021.68	1360611.75	0.10
133	477010.54	1360653.19	0.10
134	477011.36	1360656.17	0.10
135	477011.23	1360659.25	0.10
136	477010.09	1360664.94	0.10
137	477008.91	1360668.03	0.10
138	477006.96	1360670.42	0.10
139	477004.38	1360672.10	0.10
140	477001.40	1360672.92	0.10
141	476998.32	1360672.79	0.10
142	476992.33	1360671.59	0.10
143	476989.24	1360670.41	0.10
144	476986.85	1360668.46	0.10
145	476985.17	1360665.88	0.10
146	476984.35	1360662.90	0.10
147	476984.48	1360659.82	0.10
148	476985.67	1360653.92	0.10
149	476987.30	1360650.32	0.10
150	476989.71	1360647.91	0.10
151	477001.47	1360606.04	0.10
152	477010.44	1360574.42	0.10
153	477012.27	1360564.58	0.10
154	476993.26	1360568.58	0.10
155	476955.88	1360586.62	0.10
156	476918.13	1360604.83	0.10
157	476881.74	1360622.38	0.10
158	476850.04	1360637.67	0.10
159	476852.09	1360665.31	0.10
160	476854.68	1360700.30	0.10
161	476857.86	1360743.19	0.10
162	476860.54	1360779.31	0.10
163	476863.34	1360820.45	0.10
164	476862.43	1360823.47	0.10
165	476860.65	1360826.09	0.10
166	476858.18	1360828.06	0.10
167	476826.14	1360846.46	0.10
168	476798.00	1360863.80	0.10
169	476796.12	1360866.25	0.10
170	476793.58	1360868.00	0.10
171	476784.93	1360872.18	0.10
172	476781.76	1360873.11	0.10
173	476778.68	1360873.00	0.10
174	476775.78	1360871.95	0.10
175	476773.33	1360870.07	0.10
176	476771.57	1360867.53	0.10
177	476768.76	1360861.71	0.10
178	476767.84	1360858.54	0.10
179	476767.95	1360855.45	0.10
180	476769.00	1360852.55	0.10
181	476770.89	1360850.11	0.10
182	476773.43	1360848.35	0.10
183	476782.26	1360844.10	0.10
184	476785.45	1360843.24	0.10
185	476789.02	1360843.57	0.10
186	476815.68	1360828.25	0.10
187	476841.99	1360813.14	0.10
188	476839.60	1360780.87	0.10
189	476836.92	1360744.75	0.10
190	476833.74	1360701.86	0.10
191	476831.15	1360666.87	0.10
192	476829.70	1360647.38	0.10
193	476791.53	1360665.53	0.10
194	476750.02	1360685.69	0.10

1	2	3	4
195	476703.19	1360708.41	0.10
196	476653.02	1360731.93	0.10
197	476649.86	1360732.07	0.10
198	476646.81	1360731.26	0.10
199	476619.99	1360719.60	0.10
200	476590.52	1360708.08	0.10
201	476587.44	1360708.29	0.10
202	476584.44	1360707.56	0.10
203	476581.81	1360705.95	0.10
204	476579.80	1360703.61	0.10
205	476578.08	1360699.86	0.10
206	476577.39	1360696.74	0.10
207	476577.69	1360693.69	0.10
208	476578.90	1360690.86	0.10
209	476580.85	1360688.58	0.10
210	476583.47	1360686.95	0.10
211	476586.84	1360685.69	0.10
212	476589.92	1360685.48	0.10
213	476593.43	1360686.47	0.10
214	476599.13	1360687.64	0.10
215	476628.36	1360700.34	0.10
216	476650.80	1360710.09	0.10
217	476694.09	1360689.49	0.10
218	476740.85	1360666.79	0.10
219	476782.44	1360646.60	0.10
220	476834.48	1360621.86	0.10
221	476872.62	1360603.46	0.10
222	476909.01	1360585.91	0.10
223	476946.76	1360567.70	0.10
224	476987.66	1360548.31	0.10
225	477014.60	1360542.63	0.10
226	477013.63	1360519.75	0.10
227	477012.41	1360494.62	0.10
228	477013.26	1360491.58	0.10
229	477014.98	1360488.92	0.10
230	477017.42	1360486.90	0.10
231	477042.21	1360472.01	0.10
232	477051.85	1360466.22	0.10
233	477016.56	1360437.69	0.10
234	477015.00	1360434.94	0.10
235	476996.34	1360386.06	0.10
236	476980.84	1360344.99	0.10
237	476977.95	1360336.56	0.10
238	476975.42	1360334.78	0.10
239	476973.56	1360332.32	0.10
240	476972.53	1360329.41	0.10
241	476971.33	1360322.97	0.10
242	476971.31	1360319.88	0.10
243	476972.23	1360316.94	0.10
244	476974.01	1360314.41	0.10
245	476976.47	1360312.55	0.10
246	476979.38	1360311.53	0.10
247	476986.03	1360310.30	0.10
248	476989.31	1360310.24	0.10
249	476992.26	1360311.15	0.10
250	476994.78	1360312.93	0.10
251	476996.65	1360315.38	0.10
252	476997.68	1360318.29	0.10
253	476999.01	1360326.26	0.10
254	476998.11	1360330.46	0.10
255	477000.66	1360338.08	0.10
256	477015.97	1360378.60	0.10
257	477033.60	1360424.77	0.10
258	477073.92	1360456.96	0.10
259	477075.46	1360428.95	0.10
260	477074.87	1360424.24	0.10
261	477074.30	1360421.21	0.10
262	477074.16	1360417.08	0.10

1	2	3	4
263	477074.65	1360413.88	0.10
264	477076.01	1360411.17	0.10
265	477078.12	1360409.00	0.10
266	477080.80	1360407.54	0.10
267	477083.83	1360406.97	0.10
268	477087.78	1360406.84	0.10
269	477091.05	1360407.27	0.10
270	477093.82	1360408.62	0.10
271	477096.05	1360410.75	0.10
272	477097.53	1360413.47	0.10
273	477098.10	1360416.50	0.10
274	477098.14	1360422.18	0.10
275	477096.57	1360426.26	0.10
276	477096.43	1360429.96	0.10
277	477093.92	1360475.69	0.10
278	477100.85	1360491.26	0.10
279	477131.51	1360485.69	0.10
280	477162.89	1360479.30	0.10
281	477206.90	1360471.34	0.10
282	477234.18	1360466.49	0.10
283	477258.80	1360461.84	0.10
284	477285.14	1360457.25	0.10
285	477335.15	1360461.24	0.10
286	477338.17	1360462.19	0.10
287	477368.75	1360477.24	0.10
288	477401.83	1360493.77	0.10
289	477425.49	1360505.67	0.10
290	477427.83	1360507.80	0.10
291	477429.43	1360510.53	0.10
292	477430.15	1360513.61	0.10
293	477429.92	1360516.76	0.10
294	477428.75	1360519.71	0.10
295	477403.82	1360562.50	0.10
296	477377.78	1360607.18	0.10
297	477352.25	1360651.00	0.10
298	477325.58	1360696.78	0.10
299	477303.96	1360733.90	0.10
300	477323.16	1360750.84	0.10
301	477326.21	1360750.38	0.10
302	477329.25	1360750.88	0.10
303	477332.00	1360752.28	0.10
304	477334.20	1360754.45	0.10
305	477336.37	1360757.40	0.10
306	477337.86	1360760.37	0.10
307	477338.31	1360763.42	0.10
308	477337.80	1360766.47	0.10
309	477336.40	1360769.21	0.10
310	477334.22	1360771.40	0.10
311	477331.05	1360773.72	0.10
312	477328.36	1360775.09	0.10
313	477292.01	1360812.24	0.10
314	477279.72	1360862.21	0.10
315	477268.07	1360909.60	0.10
316	477266.70	1360912.77	0.10
317	477240.43	1360953.65	0.10
318	477208.68	1361003.08	0.10
319	477171.06	1361061.64	0.10
320	477139.75	1361110.38	0.10
321	477126.55	1361178.80	0.10
322	477115.26	1361237.28	0.10
323	477102.49	1361303.48	0.10
324	477089.71	1361369.74	0.10
325	477079.17	1361423.92	0.10
326	477058.27	1361488.41	0.10
327	477036.63	1361555.14	0.10
328	477015.67	1361619.81	0.10
329	476997.70	1361675.22	0.10
330	476984.93	1361735.17	0.10

1	2	3	4
331	476974.53	1361784.00	0.10
332	476960.38	1361850.44	0.10
333	476946.12	1361917.38	0.10
334	476931.97	1361983.76	0.10
335	476920.49	1362037.32	0.10
336	476919.04	1362040.13	0.10
337	476916.81	1362042.38	0.10
338	476914.02	1362043.86	0.10
339	476910.91	1362044.44	0.10
340	476909.36	1362044.26	0.10
341	476889.82	1362135.28	0.10
342	476892.34	1362136.40	0.10
343	476894.71	1362138.49	0.10
344	476896.35	1362141.20	0.10
345	476897.12	1362144.27	0.10
346	476896.93	1362147.43	0.10
347	476883.13	1362211.98	0.10
348	476869.18	1362277.22	0.10
349	476855.06	1362343.28	0.10
350	476846.44	1362383.58	0.10
351	476912.20	1362376.28	0.10
352	476971.41	1362369.71	0.10
353	477032.16	1362362.97	0.10
354	477098.96	1362355.56	0.10
355	477162.61	1362348.50	0.10
356	477227.01	1362341.35	0.10
357	477289.74	1362334.39	0.10
358	477341.97	1362328.59	0.10
359	477337.47	1362302.91	0.10
360	477331.05	1362266.08	0.10
361	477331.28	1362262.93	0.10
362	477332.44	1362259.98	0.10
363	477334.42	1362257.52	0.10
364	477337.04	1362255.75	0.10
365	477340.07	1362254.85	0.10
366	477381.50	1362249.09	0.10
367	477425.93	1362243.25	0.10
368	477441.19	1362241.26	0.10
369	477530.56	1362229.81	0.10
370	477546.05	1362227.79	0.10
371	477605.71	1362219.67	0.10
372	477659.89	1362208.32	0.10
373	477663.50	1362208.20	0.10
374	477666.53	1362209.11	0.10
375	477669.15	1362210.88	0.10
376	477671.13	1362213.35	0.10
377	477672.28	1362216.29	0.10
378	477680.30	1362251.86	0.10
379	477731.41	1362247.96	0.10
380	477790.39	1362243.45	0.10
381	477848.98	1362238.98	0.10
382	477908.97	1362234.40	0.10
383	477963.63	1362230.22	0.10
384	478020.13	1362225.88	0.10
385	478076.79	1362221.53	0.10
386	478134.72	1362217.08	0.10
387	478192.10	1362212.68	0.10
388	478250.44	1362208.20	0.10
389	478306.87	1362203.86	0.10
390	478362.85	1362199.57	0.10
391	478418.12	1362195.27	0.10
392	478473.94	1362190.94	0.10
393	478529.71	1362186.61	0.10
394	478585.72	1362182.26	0.10
395	478641.19	1362177.95	0.10
396	478699.43	1362173.43	0.10
397	478758.18	1362168.86	0.10
398	478815.70	1362164.40	0.10

1	2	3	4
399	478874.83	1362159.80	0.10
400	478933.81	1362155.22	0.10
401	478936.82	1362155.42	0.10
402	478939.78	1362156.54	0.10
403	478951.38	1362163.08	0.10
404	478982.10	1362151.76	0.10
405	479025.30	1362135.85	0.10
406	479017.14	1362106.74	0.10
407	479006.71	1362069.50	0.10
408	478992.86	1362020.05	0.10
409	478978.58	1361969.08	0.10
410	478964.25	1361917.93	0.10
411	478949.96	1361866.93	0.10
412	478935.63	1361815.78	0.10
413	478921.18	1361764.17	0.10
414	478906.84	1361713.00	0.10
415	478891.84	1361659.44	0.10
416	478877.59	1361608.57	0.10
417	478863.06	1361556.71	0.10
418	478848.73	1361505.54	0.10
419	478834.38	1361454.34	0.10
420	478819.57	1361401.48	0.10
421	478805.24	1361350.32	0.10
422	478790.82	1361298.84	0.10
423	478776.46	1361247.57	0.10
424	478776.11	1361243.80	0.10
425	478776.87	1361240.73	0.10
426	478797.30	1361191.29	0.10
427	478817.65	1361142.05	0.10
428	478838.04	1361092.71	0.10
429	478858.29	1361043.70	0.10
430	478878.73	1360994.24	0.10
431	478899.15	1360944.84	0.10
432	478919.48	1360895.65	0.10
433	478934.20	1360860.03	0.10
434	478948.55	1360825.29	0.10
435	478962.99	1360790.34	0.10
436	478961.26	1360739.51	0.10
437	478959.66	1360688.67	0.10
438	478958.12	1360639.79	0.10
439	478956.34	1360583.01	0.10
440	478954.68	1360530.35	0.10
441	478953.01	1360477.24	0.10
442	478951.36	1360424.78	0.10
443	478949.69	1360371.62	0.10
444	478948.02	1360318.59	0.10
445	478946.37	1360266.15	0.10
446	478944.71	1360213.55	0.10
447	478942.95	1360160.31	0.10
448	478941.21	1360107.54	0.10
449	478939.47	1360054.95	0.10
450	478938.23	1360017.47	0.10
451	478936.96	1359979.14	0.10
452	478935.81	1359944.58	0.10
453	478907.02	1359913.91	0.10
454	478871.91	1359880.86	0.10
455	478812.21	1359816.03	0.10
456	478780.36	1359778.17	0.10
457	478746.40	1359741.71	0.10
458	478718.90	1359712.19	0.10
459	478698.57	1359690.37	0.10
460	478696.62	1359687.40	0.10
461	478695.81	1359684.34	0.10
462	478695.95	1359681.18	0.10
463	478697.02	1359678.20	0.10
464	478713.62	1359647.60	0.10
465	478725.14	1359626.37	0.10
466	478733.38	1359611.18	0.10

1	2	3	4
467	478712.57	1359578.53	0.10
468	478688.86	1359541.31	0.10
469	478661.46	1359498.32	0.10
470	478634.03	1359455.27	0.10
471	478606.68	1359412.34	0.10
472	478579.47	1359369.65	0.10
473	478551.86	1359326.19	0.10
474	478550.91	1359323.17	0.10
475	478545.69	1359289.34	0.10
476	478537.81	1359238.33	0.10
477	478530.05	1359188.06	0.10
478	478523.21	1359143.73	0.10
479	478516.27	1359098.69	0.10
480	478510.35	1359060.77	0.10
481	478503.48	1359016.74	0.10
482	478496.46	1358971.70	0.10
483	478489.44	1358926.70	0.10
484	478482.31	1358880.99	0.10
485	478476.41	1358843.19	0.10
486	478468.11	1358792.67	0.10
487	478459.85	1358742.38	0.10
488	478452.56	1358698.05	0.10
489	478444.16	1358646.91	0.10
490	478435.77	1358595.90	0.10
491	478427.70	1358546.73	0.10
492	478421.53	1358498.76	0.10
493	478415.73	1358453.71	0.10
494	478411.26	1358419.01	0.10
495	478406.24	1358380.00	0.10
496	478401.42	1358342.61	0.10
497	478396.75	1358309.26	0.10
498	478391.11	1358262.47	0.10
499	478386.79	1358228.97	0.10
500	478382.80	1358198.01	0.10
501	478379.36	1358167.82	0.10
502	478380.03	1358164.73	0.10
503	478381.59	1358161.98	0.10
504	478383.90	1358159.82	0.10
505	478386.75	1358158.44	0.10
506	478416.53	1358149.27	0.10
507	478446.62	1358140.01	0.10
508	478477.99	1358130.36	0.10
509	478499.62	1358124.14	0.10
510	478503.58	1358124.27	0.10
511	478508.82	1358123.77	0.10
512	478511.84	1358124.42	0.10
513	478514.52	1358125.95	0.10
514	478516.61	1358128.23	0.10
515	478517.90	1358131.03	0.10
516	478518.51	1358135.03	0.10
517	478518.33	1358138.15	0.10
518	478517.18	1358141.11	0.10
519	478515.27	1358143.46	0.10
520	478512.76	1358145.13	0.10
521	478509.79	1358145.97	0.10
522	478504.55	1358146.47	0.10
523	478500.61	1358145.39	0.10
524	478484.17	1358150.44	0.10
525	478452.80	1358160.09	0.10
526	478422.71	1358169.35	0.10
527	478401.31	1358175.94	0.10
528	478403.65	1358195.51	0.10
529	478407.61	1358226.29	0.10
530	478411.95	1358259.95	0.10
531	478417.57	1358306.54	0.10
532	478422.23	1358339.81	0.10
533	478427.06	1358377.32	0.10
534	478432.08	1358416.33	0.10

1	2	3	4
535	478436.55	1358451.03	0.10
536	478442.35	1358496.08	0.10
537	478448.49	1358543.79	0.10
538	478456.49	1358592.50	0.10
539	478464.88	1358643.51	0.10
540	478473.28	1358694.65	0.10
541	478480.57	1358738.98	0.10
542	478488.83	1358789.27	0.10
543	478497.14	1358839.87	0.10
544	478503.05	1358877.75	0.10
545	478510.18	1358923.46	0.10
546	478517.20	1358968.46	0.10
547	478524.22	1359013.50	0.10
548	478531.09	1359057.53	0.10
549	478536.61	1359083.87	0.10
550	478539.98	1359083.40	0.10
551	478543.04	1359083.86	0.10
552	478545.81	1359085.22	0.10
553	478548.03	1359087.37	0.10
554	478549.49	1359090.09	0.10
555	478550.22	1359093.42	0.10
556	478550.28	1359096.70	0.10
557	478549.36	1359099.65	0.10
558	478547.59	1359102.18	0.10
559	478545.13	1359104.04	0.10
560	478542.22	1359105.07	0.10
561	478538.57	1359105.55	0.10
562	478543.97	1359140.53	0.10
563	478550.81	1359184.86	0.10
564	478558.57	1359235.13	0.10
565	478566.45	1359286.14	0.10
566	478571.34	1359317.81	0.10
567	478597.18	1359358.37	0.10
568	478624.39	1359401.06	0.10
569	478651.74	1359443.99	0.10
570	478679.17	1359487.04	0.10
571	478706.57	1359530.03	0.10
572	478730.28	1359567.25	0.10
573	478755.19	1359606.56	0.10
574	478756.00	1359609.62	0.10
575	478755.86	1359612.78	0.10
576	478754.79	1359615.76	0.10
577	478743.60	1359636.39	0.10
578	478732.08	1359657.62	0.10
579	478719.08	1359681.59	0.10
580	478734.26	1359697.88	0.10
581	478761.76	1359727.40	0.10
582	478796.02	1359764.17	0.10
583	478832.04	1359798.42	0.10
584	478892.00	1359862.91	0.10
585	478922.33	1359899.52	0.10
586	478954.60	1359934.03	0.10
587	478956.08	1359936.82	0.10
588	478956.66	1359939.93	0.10
589	478957.94	1359978.44	0.10
590	478959.21	1360016.77	0.10
591	478960.45	1360054.25	0.10
592	478962.19	1360106.84	0.10
593	478963.93	1360159.61	0.10
594	478965.69	1360212.87	0.10
595	478967.35	1360265.49	0.10
596	478969.00	1360317.93	0.10
597	478970.67	1360370.96	0.10
598	478972.34	1360424.12	0.10
599	478973.99	1360476.58	0.10
600	478975.66	1360529.69	0.10
601	478977.32	1360582.35	0.10
602	478979.10	1360639.13	0.10

1	2	3	4
603	478980.64	1360688.01	0.10
604	478982.24	1360738.82	0.10
605	478984.02	1360793.19	0.10
606	478983.26	1360796.26	0.10
607	478967.95	1360833.31	0.10
608	478953.60	1360868.05	0.10
609	478938.88	1360903.67	0.10
610	478918.55	1360952.86	0.10
611	478898.13	1361002.26	0.10
612	478877.69	1361051.72	0.10
613	478857.44	1361100.73	0.10
614	478837.05	1361150.07	0.10
615	478816.70	1361199.31	0.10
616	478797.66	1361245.40	0.10
617	478811.04	1361293.18	0.10
618	478825.46	1361344.66	0.10
619	478839.79	1361395.82	0.10
620	478854.60	1361448.68	0.10
621	478868.95	1361499.88	0.10
622	478883.28	1361551.05	0.10
623	478897.81	1361602.91	0.10
624	478912.06	1361653.78	0.10
625	478927.06	1361707.34	0.10
626	478941.40	1361758.51	0.10
627	478955.85	1361810.12	0.10
628	478970.18	1361861.27	0.10
629	478984.47	1361912.27	0.10
630	478998.80	1361963.42	0.10
631	479013.08	1362014.39	0.10
632	479026.93	1362063.84	0.10
633	479037.36	1362101.08	0.10
634	479045.06	1362128.57	0.10
635	479080.06	1362115.68	0.10
636	479128.77	1362097.73	0.10
637	479174.93	1362080.73	0.10
638	479219.52	1362064.30	0.10
639	479262.16	1362048.59	0.10
640	479308.51	1362031.51	0.10
641	479331.28	1362023.04	0.10
642	479339.85	1362042.24	0.10
643	479315.80	1362051.20	0.10
644	479269.42	1362068.29	0.10
645	479226.78	1362084.00	0.10
646	479182.19	1362100.43	0.10
647	479136.03	1362117.43	0.10
648	479087.32	1362135.38	0.10
649	479041.37	1362152.31	0.10
650	478989.36	1362171.46	0.10
651	478951.40	1362185.07	0.10
652	478948.24	1362184.88	0.10
653	478945.28	1362183.76	0.10
654	478932.24	1362176.41	0.10
655	478876.45	1362180.74	0.10
656	478817.32	1362185.34	0.10
657	478759.80	1362189.80	0.10
658	478701.05	1362194.37	0.10
659	478642.81	1362198.89	0.10
660	478587.34	1362203.20	0.10
661	478531.33	1362207.55	0.10
662	478475.56	1362211.88	0.10
663	478419.74	1362216.21	0.10
664	478364.46	1362220.51	0.10
665	478308.47	1362224.80	0.10
666	478252.04	1362229.14	0.10
667	478193.70	1362233.62	0.10
668	478136.32	1362238.02	0.10
669	478078.39	1362242.47	0.10
670	478021.73	1362246.82	0.10

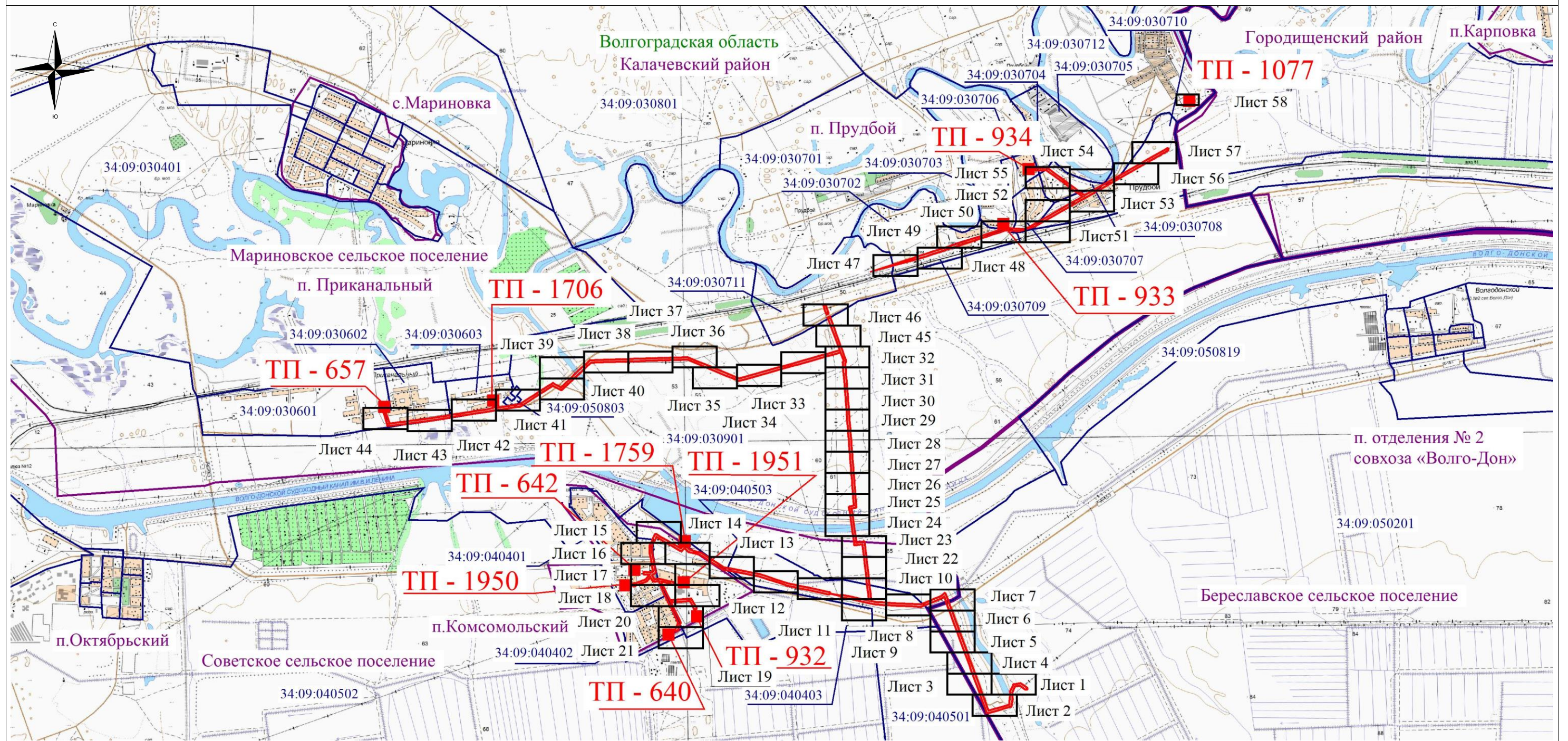
1	2	3	4
671	477965.23	1362251.16	0.10
672	477910.57	1362255.34	0.10
673	477850.58	1362259.92	0.10
674	477791.99	1362264.39	0.10
675	477733.01	1362268.90	0.10
676	477670.59	1362273.42	0.10
677	477667.56	1362272.51	0.10
678	477664.94	1362270.74	0.10
679	477662.96	1362268.27	0.10
680	477661.81	1362265.33	0.10
681	477654.07	1362231.00	0.10
682	477609.00	1362240.41	0.10
683	477548.81	1362248.60	0.10
684	477531.74	1362250.79	0.10
685	477443.13	1362262.20	0.10
686	477428.64	1362264.07	0.10
687	477384.32	1362269.90	0.10
688	477353.74	1362274.15	0.10
689	477358.15	1362299.28	0.10
690	477364.73	1362337.25	0.10
691	477364.41	1362340.40	0.10
692	477363.18	1362343.31	0.10
693	477361.13	1362345.73	0.10
694	477358.45	1362347.42	0.10
695	477355.40	1362348.24	0.10
696	477292.06	1362355.27	0.10
697	477229.33	1362362.23	0.10
698	477164.93	1362369.38	0.10
699	477101.28	1362376.44	0.10
700	477034.48	1362383.85	0.10
701	476973.73	1362390.59	0.10
702	476914.52	1362397.16	0.10
703	476847.00	1362404.65	0.10
704	476841.78	1362405.30	0.10
705	476833.32	1362444.62	0.10
706	476829.75	1362510.64	0.10
707	476826.14	1362577.67	0.10
708	476823.64	1362623.97	0.10
709	476819.13	1362707.61	0.10
710	476815.40	1362776.79	0.10
711	476812.00	1362839.83	0.10
712	476832.28	1362888.01	0.10
713	476859.54	1362952.79	0.10
714	476885.59	1363014.68	0.10
715	476907.47	1363043.04	0.10
716	476909.21	1363046.42	0.10
717	476909.66	1363049.55	0.10
718	476909.15	1363052.67	0.10
719	476907.74	1363055.50	0.10
720	476905.55	1363057.79	0.10
721	476902.77	1363059.31	0.10
722	476888.76	1363064.45	0.10
723	476858.20	1363075.65	0.10
724	476829.76	1363086.08	0.10
725	476773.43	1363106.74	0.10
726	476736.97	1363120.10	0.10
727	476693.66	1363136.04	0.10
728	476659.94	1363148.45	0.10
729	476631.69	1363158.85	0.10
730	476607.19	1363167.87	0.10
731	476569.80	1363181.63	0.10
732	476523.70	1363198.59	0.10
733	476476.70	1363215.89	0.10
734	476429.14	1363233.29	0.10
735	476382.07	1363250.51	0.10
736	476334.74	1363267.82	0.10
737	476288.04	1363284.90	0.10
738	476241.07	1363302.08	0.10

1	2	3	4
739	476194.19	1363319.22	0.10
740	476146.28	1363336.75	0.10
741	476099.07	1363354.02	0.10
742	476051.80	1363371.31	0.10
743	476005.31	1363388.31	0.10
744	475957.97	1363405.63	0.10
745	475905.92	1363424.67	0.10
746	475878.93	1363434.54	0.10
747	475890.73	1363474.56	0.10
748	475900.74	1363508.51	0.10
749	475916.64	1363562.39	0.10
750	475933.02	1363617.94	0.10
751	475972.26	1363620.56	0.10
752	476032.79	1363624.61	0.10
753	476049.74	1363625.59	0.10
754	476053.50	1363626.52	0.10
755	476080.41	1363638.84	0.10
756	476105.90	1363650.51	0.10
757	476108.95	1363652.64	0.10
758	476110.83	1363655.18	0.10
759	476111.86	1363658.17	0.10
760	476121.23	1363710.38	0.10
761	476120.78	1363713.51	0.10
762	476119.42	1363716.36	0.10
763	476081.39	1363772.32	0.10
764	476078.99	1363774.37	0.10
765	476076.08	1363775.62	0.10
766	476072.93	1363775.94	0.10
767	476069.83	1363775.31	0.10
1	476067.06	1363773.78	0.10
768	479357.06	1362013.45	0.10
769	479363.04	1362011.21	0.10
770	479393.33	1361999.84	0.10
771	479401.77	1361996.39	0.10
772	479434.45	1361987.49	0.10
773	479438.76	1362008.07	0.10
774	479408.00	1362016.46	0.10
775	479401.10	1362019.35	0.10
776	479370.39	1362030.88	0.10
777	479366.36	1362032.37	0.10
768	479357.06	1362013.45	0.10
778	479758.72	1362477.93	0.10
779	479773.06	1362522.06	0.10
780	479794.06	1362588.25	0.10
781	479815.48	1362651.84	0.10
782	479834.52	1362709.32	0.10
783	479853.93	1362768.81	0.10
784	479872.65	1362826.20	0.10
785	479892.07	1362885.72	0.10
786	479911.19	1362944.32	0.10
787	479930.31	1363002.89	0.10
788	479949.08	1363060.43	0.10
789	479968.49	1363119.90	0.10
790	479985.29	1363172.74	0.10
791	480006.28	1363235.98	0.10
792	480025.47	1363293.81	0.10
793	480044.12	1363351.50	0.10
794	480063.24	1363410.62	0.10
795	480082.62	1363468.09	0.10
796	480101.97	1363528.99	0.10
797	480116.70	1363571.40	0.10
798	480118.43	1363573.96	0.10
799	480119.29	1363576.93	0.10
800	480119.72	1363580.93	0.10
801	480119.94	1363583.94	0.10
802	480117.18	1363621.40	0.10

1	2	3	4
803	480114.34	1363667.02	0.10
804	480111.71	1363710.90	0.10
805	480107.29	1363754.50	0.10
806	480134.97	1363803.00	0.10
807	480164.27	1363855.07	0.10
808	480194.29	1363906.98	0.10
809	480223.96	1363958.74	0.10
810	480253.66	1364010.77	0.10
811	480283.21	1364062.55	0.10
812	480312.84	1364114.47	0.10
813	480343.73	1364168.59	0.10
814	480373.19	1364220.20	0.10
815	480394.88	1364258.39	0.10
816	480417.73	1364227.26	0.10
817	480444.20	1364191.18	0.10
818	480469.94	1364156.10	0.10
819	480495.21	1364121.67	0.10
820	480521.82	1364086.02	0.10
821	480547.16	1364050.86	0.10
822	480572.63	1364015.94	0.10
823	480600.77	1363977.70	0.10
824	480625.89	1363943.56	0.10
825	480625.55	1363922.61	0.10
826	480623.15	1363859.26	0.10
827	480622.71	1363856.12	0.10
828	480622.88	1363853.04	0.10
829	480624.25	1363849.75	0.10
830	480626.37	1363847.37	0.10
831	480629.47	1363845.54	0.10
832	480632.63	1363844.60	0.10
833	480635.71	1363844.71	0.10
834	480638.62	1363845.74	0.10
835	480641.07	1363847.62	0.10
836	480642.84	1363850.15	0.10
837	480644.05	1363852.98	0.10
838	480644.42	1363856.05	0.10
839	480644.15	1363859.07	0.10
840	480646.55	1363922.27	0.10
841	480646.95	1363946.76	0.10
842	480646.38	1363950.35	0.10
843	480644.91	1363953.15	0.10
844	480617.69	1363990.14	0.10
845	480589.57	1364028.35	0.10
846	480564.16	1364063.19	0.10
847	480538.75	1364098.44	0.10
848	480512.08	1364134.16	0.10
849	480486.86	1364168.52	0.10
850	480461.12	1364203.60	0.10
851	480434.65	1364239.68	0.10
852	480406.26	1364278.36	0.10
853	480432.74	1364324.44	0.10
854	480463.23	1364377.94	0.10
855	480491.89	1364429.19	0.10
856	480520.58	1364478.86	0.10
857	480550.74	1364531.44	0.10
858	480579.80	1364582.42	0.10
859	480609.40	1364634.33	0.10
860	480639.46	1364687.07	0.10
861	480668.42	1364737.85	0.10
862	480697.76	1364790.03	0.10
863	480727.74	1364841.38	0.10
864	480757.26	1364893.32	0.10
865	480786.74	1364945.21	0.10
866	480817.44	1364999.38	0.10
867	480818.22	1365002.45	0.10
868	480818.05	1365005.61	0.10
869	480816.95	1365008.57	0.10
870	480815.01	1365011.08	0.10

1	2	3	4
871	480812.41	1365012.89	0.10
872	480809.40	1365013.84	0.10
873	480806.24	1365013.86	0.10
874	480803.21	1365012.93	0.10
875	480800.60	1365011.14	0.10
876	480798.64	1365008.66	0.10
877	480768.48	1364955.59	0.10
878	480739.00	1364903.70	0.10
879	480709.48	1364851.76	0.10
880	480679.54	1364800.47	0.10
881	480650.12	1364748.15	0.10
882	480621.22	1364697.47	0.10
883	480591.16	1364644.73	0.10
884	480561.56	1364592.82	0.10
885	480532.51	1364541.87	0.10
886	480502.37	1364489.32	0.10
887	480473.64	1364439.56	0.10
888	480444.95	1364388.26	0.10
889	480414.50	1364334.84	0.10
890	480384.56	1364282.75	0.10
891	480354.93	1364230.58	0.10
892	480325.49	1364179.01	0.10
893	480294.60	1364124.89	0.10
894	480264.97	1364072.97	0.10
895	480235.42	1364021.19	0.10
896	480205.72	1363969.16	0.10
897	480176.09	1363917.46	0.10
898	480146.03	1363865.48	0.10
899	480131.15	1363839.03	0.10
900	480091.37	1363699.43	0.10
901	480093.38	1363665.72	0.10
902	480096.23	1363619.98	0.10
903	480098.84	1363584.55	0.10
904	480081.95	1363535.35	0.10
905	480062.60	1363474.45	0.10
906	480043.30	1363417.20	0.10
907	480024.14	1363357.96	0.10
908	480005.51	1363300.35	0.10
909	479986.34	1363242.60	0.10
910	479965.31	1363179.23	0.10
911	479948.47	1363126.26	0.10
912	479929.12	1363066.95	0.10
913	479910.35	1363009.41	0.10
914	479891.23	1362950.84	0.10
915	479872.11	1362892.24	0.10
916	479852.69	1362832.72	0.10
917	479843.13	1362803.38	0.10
778	479758.72	1362477.93	0.10
918	481237.85	1365191.53	0.10
919	481238.94	1365191.75	0.10
920	481239.74	1365192.53	0.10
921	481243.18	1365198.60	0.10
922	481243.43	1365199.44	0.10
923	481243.20	1365200.53	0.10
924	481242.42	1365201.33	0.10
925	481236.34	1365204.77	0.10
926	481235.51	1365205.02	0.10
927	481234.42	1365204.80	0.10
928	481233.62	1365204.02	0.10
929	481230.18	1365197.95	0.10
930	481229.95	1365197.21	0.10
931	481230.02	1365196.40	0.10
932	481230.32	1365195.76	0.10
933	481230.94	1365195.22	0.10
934	481237.02	1365191.78	0.10
918	481237.85	1365191.53	0.10

Схема расположения границ публичного сервитута



Используемые условные знаки и обозначения:

- - обозначение границы кадастрового квартала по сведениям государственного кадастра недвижимости
- - обозначение границы публичного сервитута
- - обозначение границы муниципального образования

■ **ТП-933** - обозначение трансформаторной подстанции

34:09:050201 – обозначение номера кадастрового квартала

■ **Волгоградская область**

■ **Калачевский район** - наименование муниципального образования

■ **Мариновское сельское поселение**

Масштаб 1:35000

Схема расположения листов

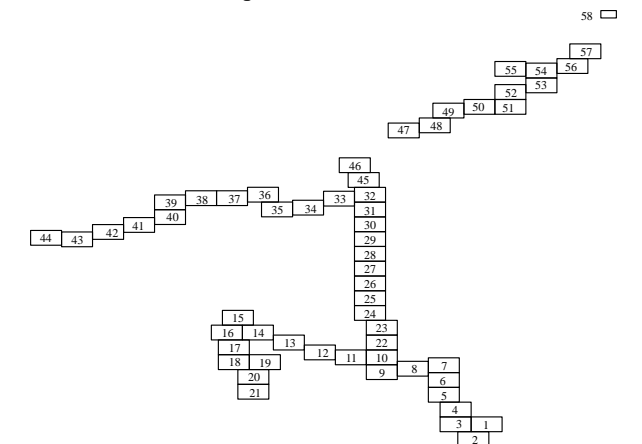
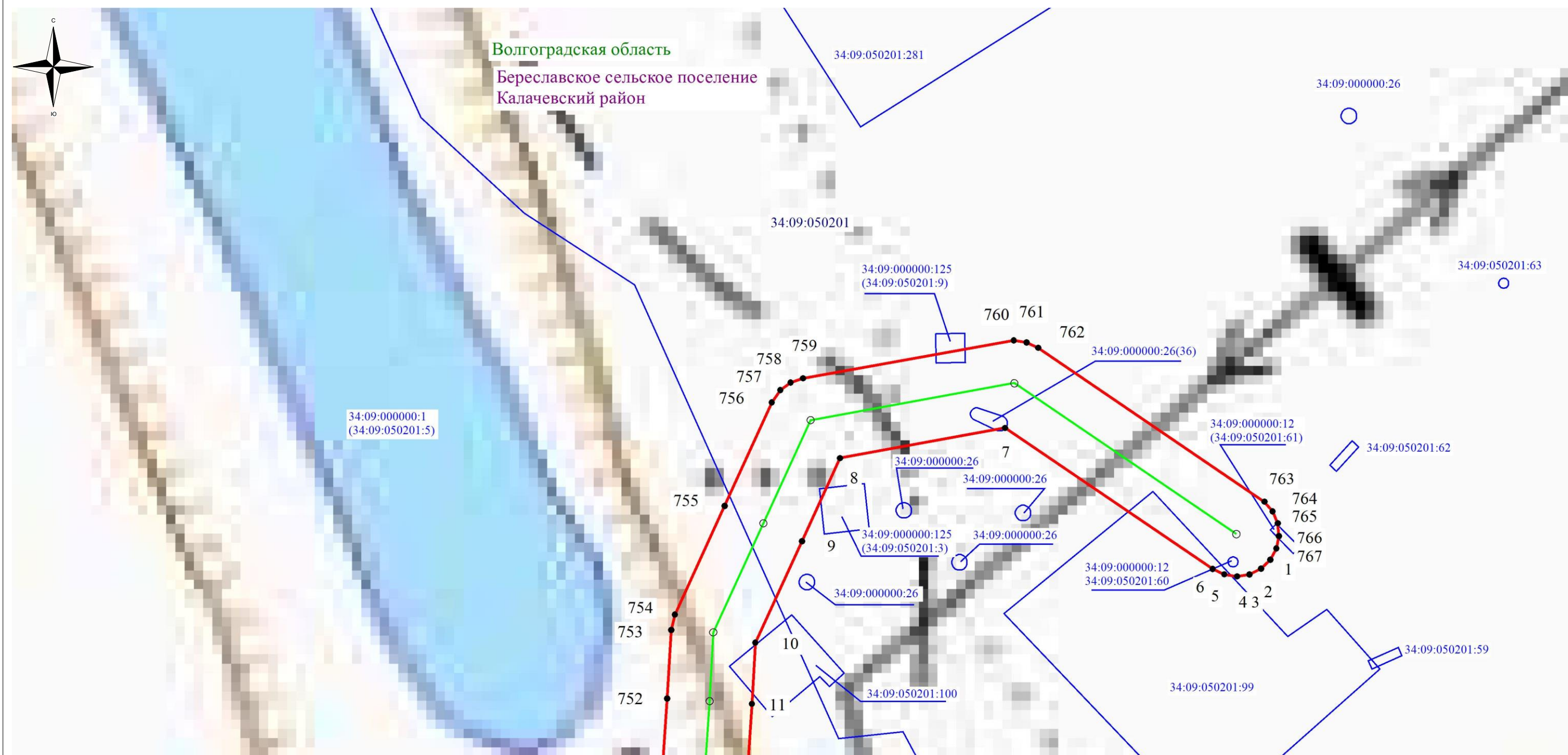


Схема расположения границ публичного сервитута



Используемые условные знаки и обозначения:

- - обозначение границы кадастрового квартала по сведениям государственного кадастра недвижимости
- - обозначение границы публичного сервитута
- - обозначение границы муниципального образования
- - обозначение границы земельного участка
- - обозначение объекта электросетевого хозяйства
- ТП-933 - обозначение трансформаторной подстанции
- 2 - обозначение характерной точки охранной зоны
- 34:09:050201** – обозначение номера кадастрового квартала
- 34:09:050201:9** – обозначение номера земельного участка
- Волгоградская область
- Калачевский район - наименование муниципального образования
- Мариновское сельское поселение

Масштаб: 1:1000

Схема расположения листов

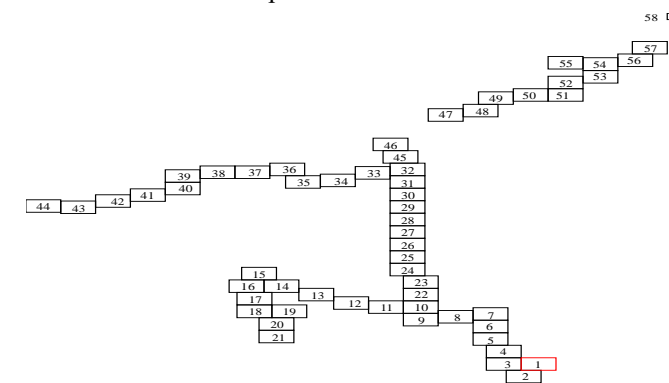
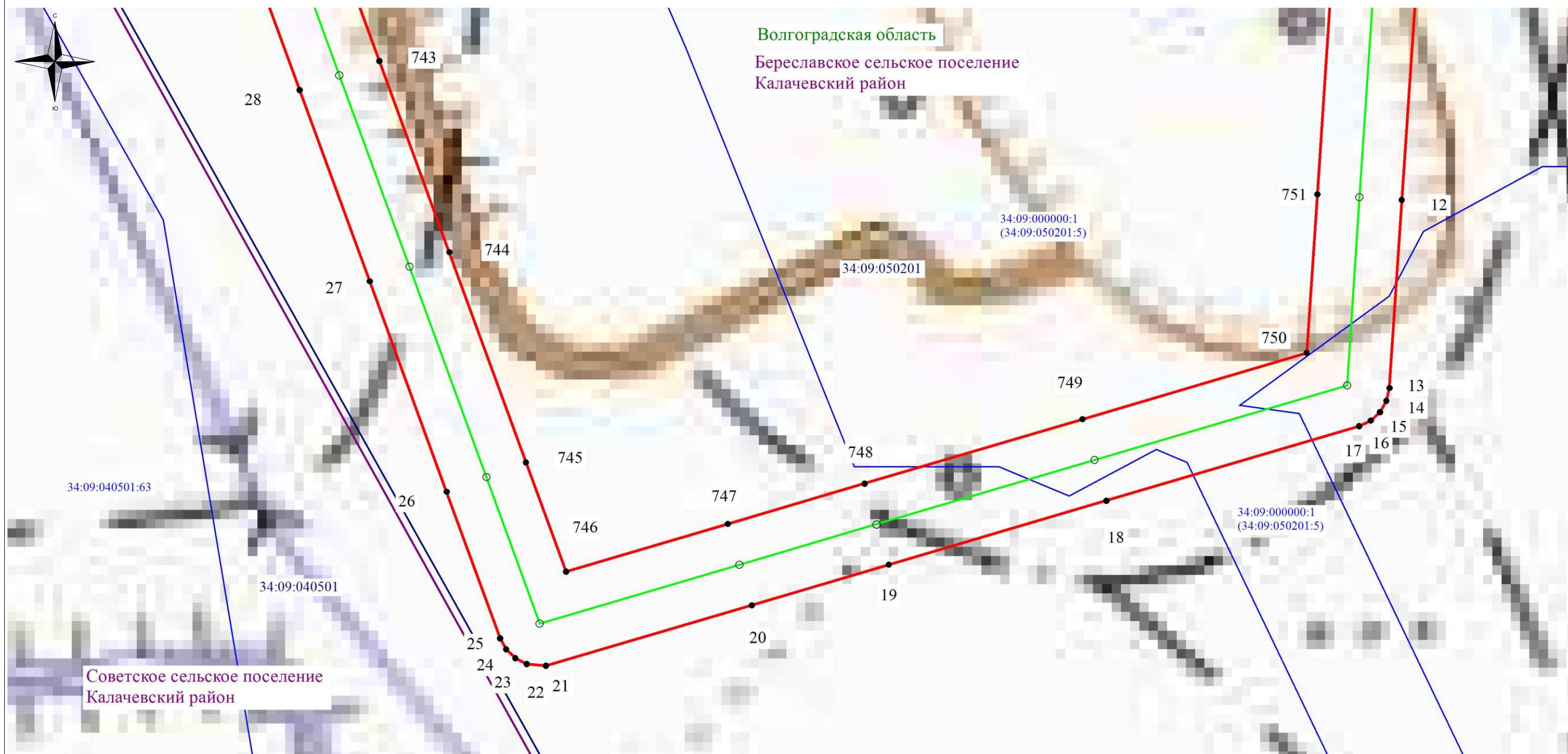


Схема расположения границ публичного сервитута



Используемые условные знаки и обозначения:

- - обозначение границы кадастрового квартала по сведениям государственного кадастра недвижимости
- - обозначение границы публичного сервитута
- - обозначение границы муниципального образования
- - обозначение границы земельного участка
- - обозначение объекта электросетевого хозяйства
- ТП-933 - обозначение трансформаторной подстанции
- 2 - обозначение характерной точки охранной зоны
- 34:09:050201 – обозначение номера кадастрового квартала
- 34:09:050201:9 – обозначение номера земельного участка
- Волгоградская область
- Калачевский район - наименование муниципального образования
- Мариновское сельское поселение

Масштаб: 1:1000

Схема расположения листов

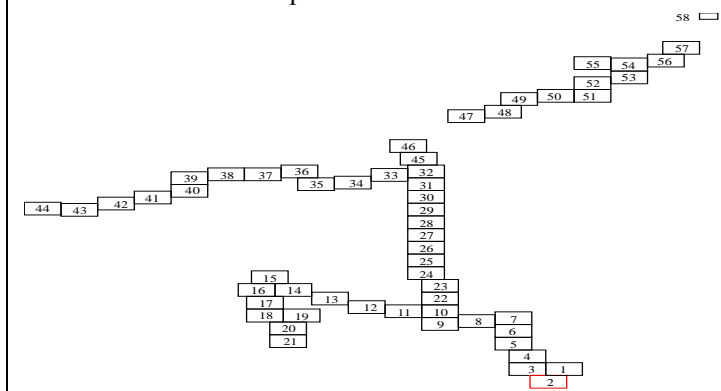
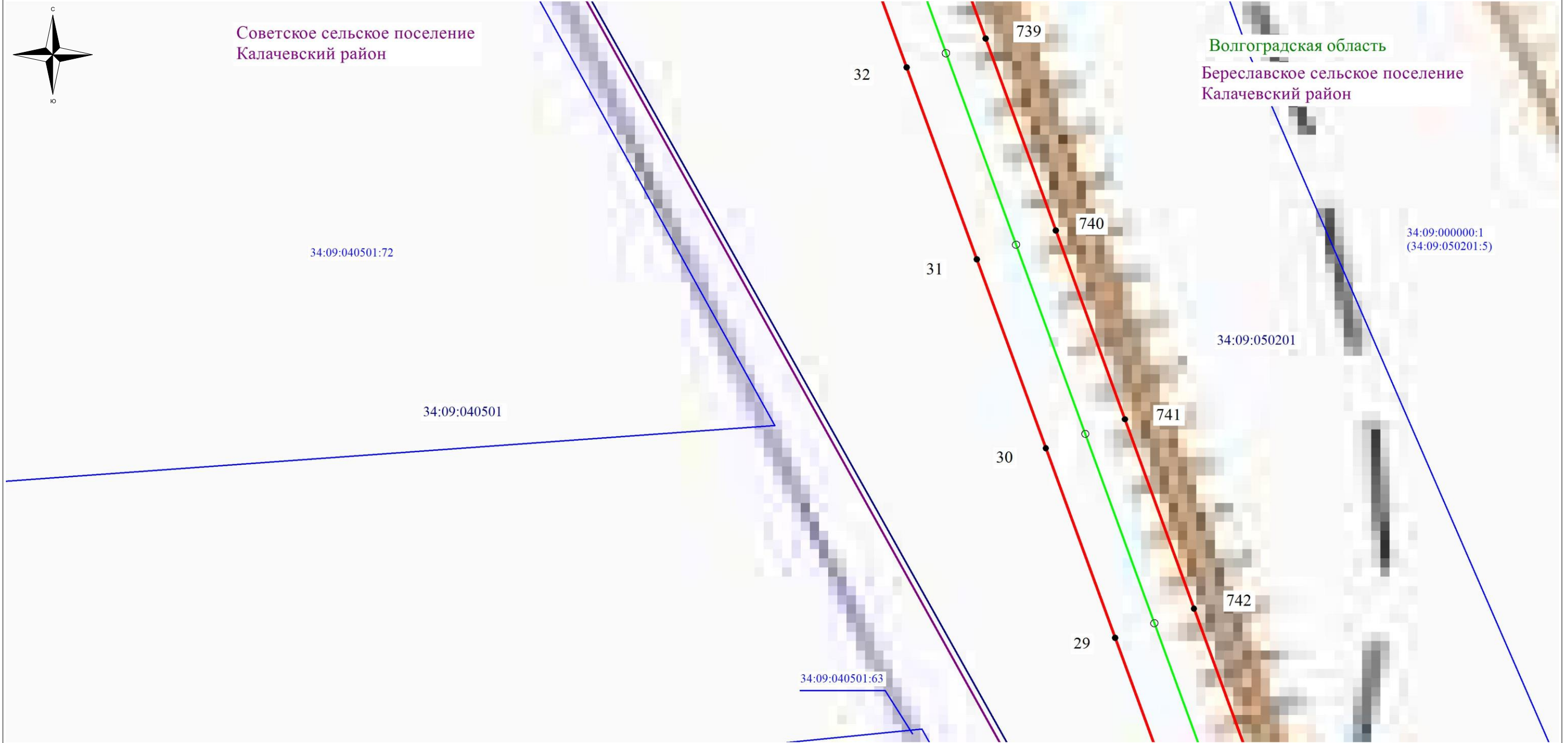


Схема расположения границ публичного сервитута



Используемые условные знаки и обозначения:

- - обозначение границы кадастрового квартала по сведениям государственного кадастра недвижимости
- - обозначение границы публичного сервитута
- - обозначение границы муниципального образования
- - обозначение границы земельного участка
- - обозначение объекта электросетевого хозяйства
- ТП-933 - обозначение трансформаторной подстанции
- 2 - обозначение характерной точки охранной зоны
- 34:09:050201 – обозначение номера кадастрового квартала
- 34:09:050201:9 – обозначение номера земельного участка
- Волгоградская область
- Калачевский район - наименование муниципального образования
- Мариновское сельское поселение

Масштаб: 1:1000

Схема расположения листов

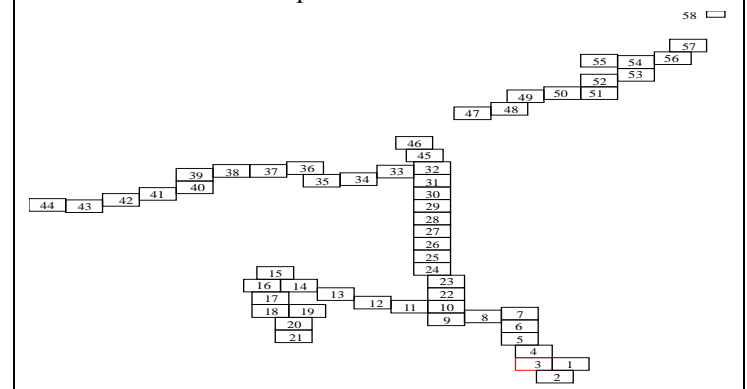
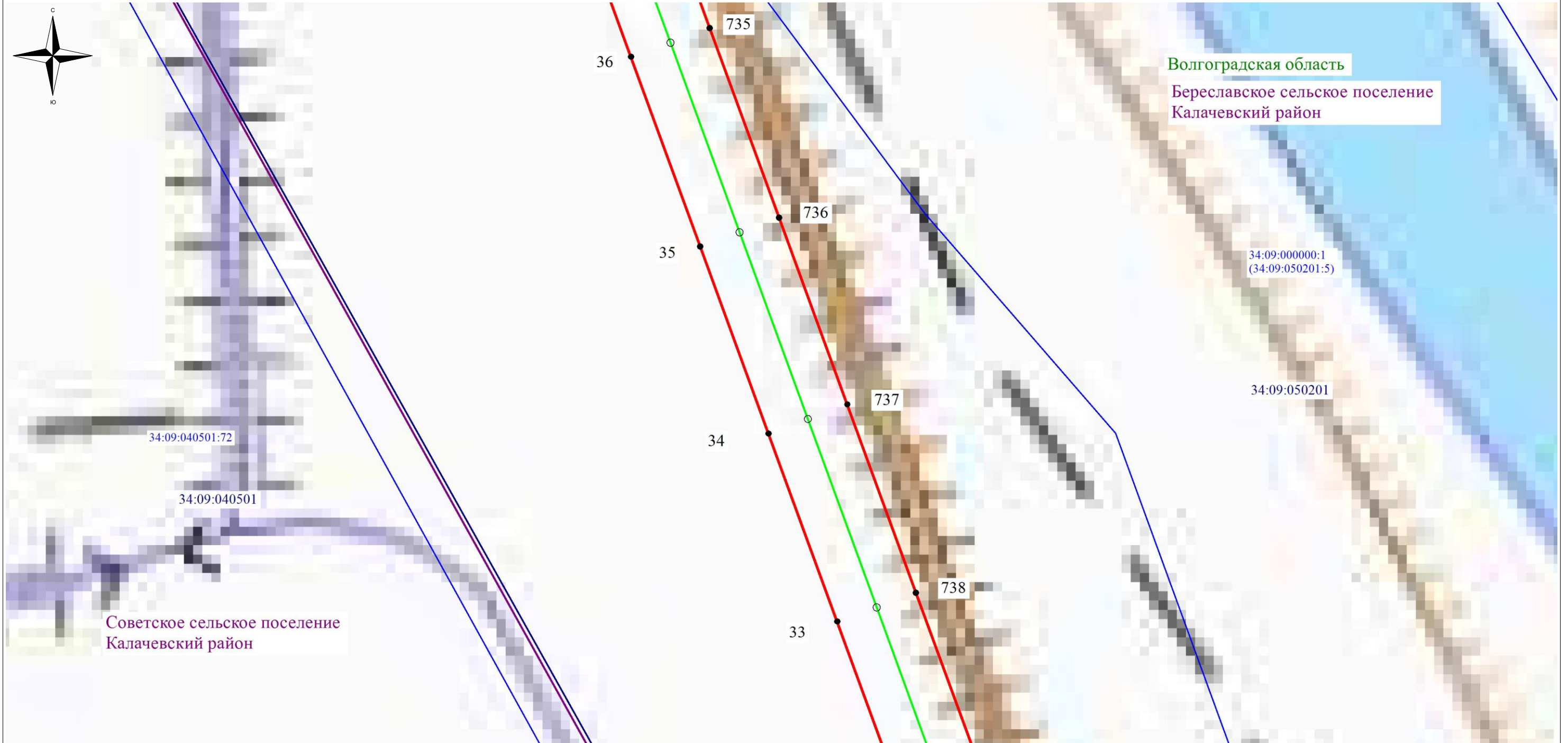


Схема расположения границ публичного сервитута



Используемые условные знаки и обозначения:

- - обозначение границы кадастрового квартала по сведениям государственного кадастра недвижимости
- - обозначение границы публичного сервитута
- - обозначение границы муниципального образования
- - обозначение границы земельного участка
- - обозначение объекта электросетевого хозяйства
- ТП-933 - обозначение трансформаторной подстанции
- 2 - обозначение характерной точки охранной зоны
- 34:09:050201 - обозначение номера кадастрового квартала
- 34:09:050201:9 - обозначение номера земельного участка
- Волгоградская область
- Калачевский район - наименование муниципального образования
- Мариновское сельское поселение

Масштаб: 1:1000

Схема расположения листов

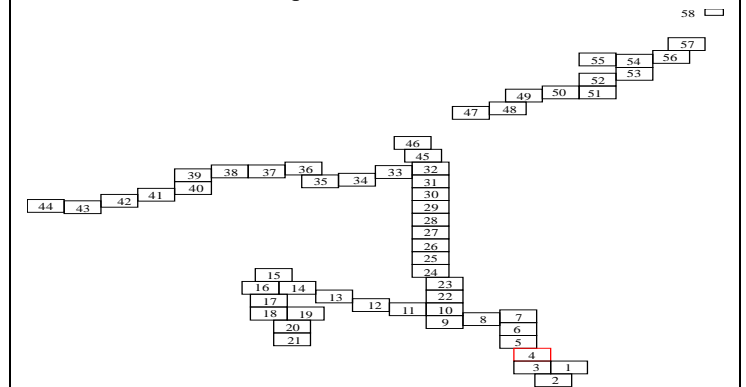
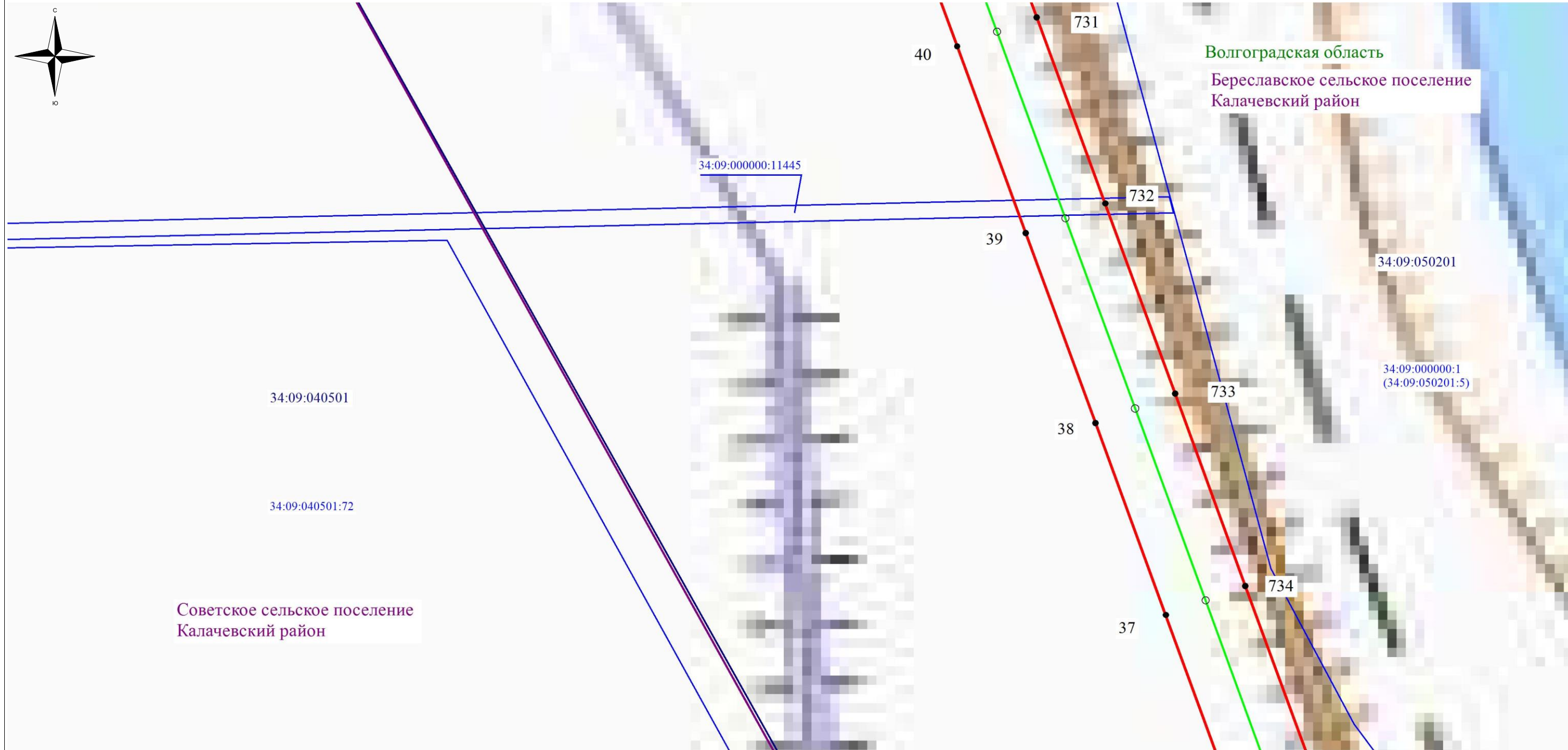


Схема расположения границ публичного сервитута



Используемые условные знаки и обозначения:

- - обозначение границы кадастрового квартала по сведениям государственного кадастра недвижимости
- - обозначение границы публичного сервитута
- - обозначение границы муниципального образования
- - обозначение границы земельного участка
- - обозначение объекта электросетевого хозяйства
- ТП-933 - обозначение трансформаторной подстанции
- 2 - обозначение характерной точки охранной зоны
- 34:09:050201 – обозначение номера кадастрового квартала
- 34:09:050201:9 – обозначение номера земельного участка
- Волгоградская область
- Калачевский район - наименование муниципального образования
- Мариновское сельское поселение

Масштаб: 1:1000

Схема расположения листов

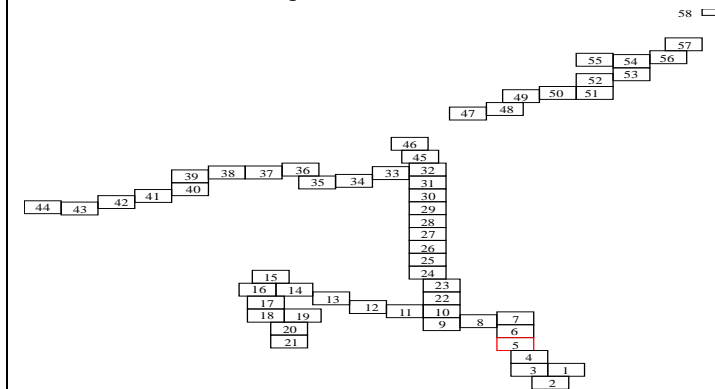
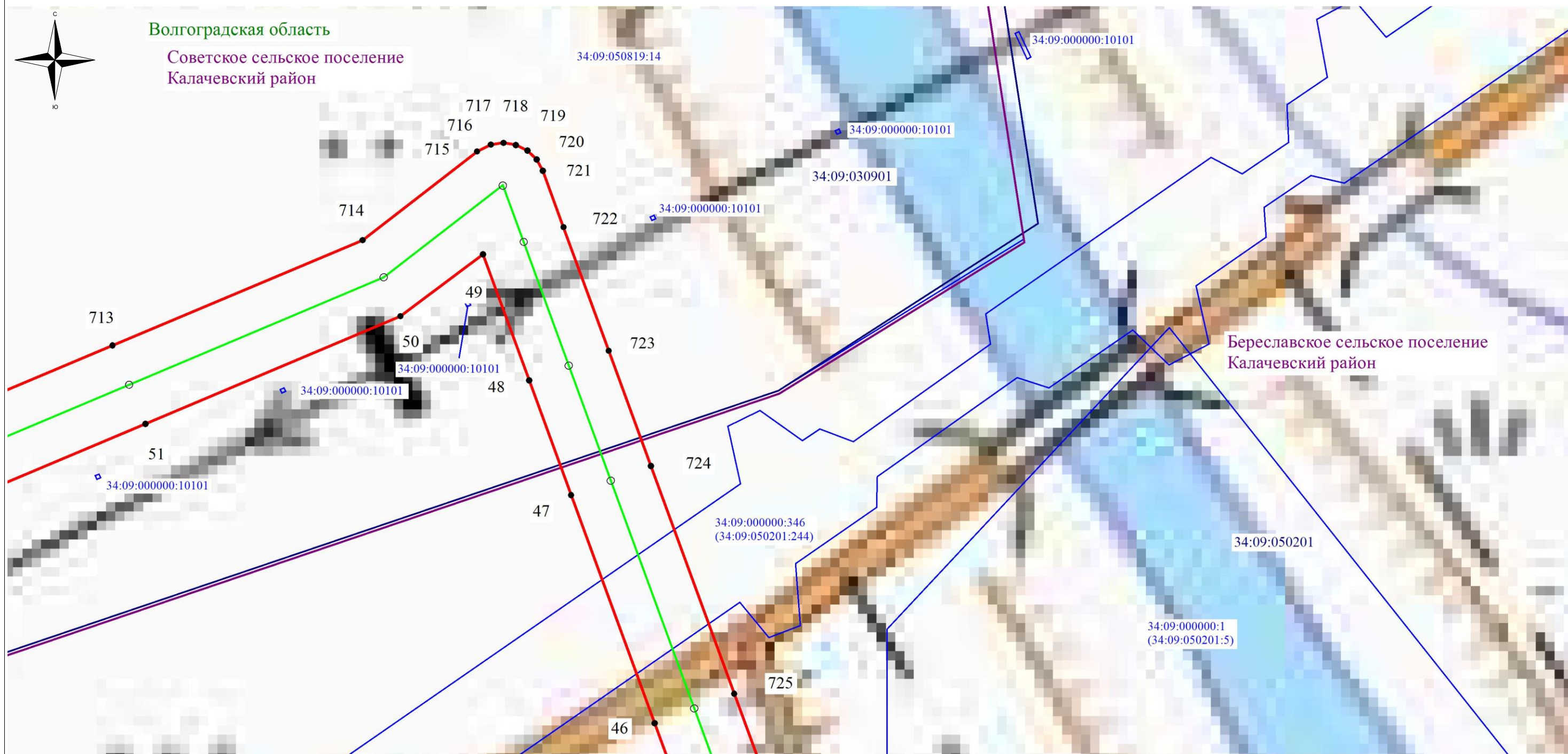


Схема расположения границ публичного сервитута



Используемые условные знаки и обозначения:

- - обозначение границы кадастрового квартала по сведениям государственного кадастра недвижимости
- - обозначение границы публичного сервитута
- - обозначение границы муниципального образования
- - обозначение границы земельного участка
- - обозначение объекта электросетевого хозяйства
- ТП-933 - обозначение трансформаторной подстанции
- 2 - обозначение характерной точки охранной зоны
- 34:09:050201 – обозначение номера кадастрового квартала
- 34:09:050201:9 – обозначение номера земельного участка
- Волгоградская область
- Калачевский район - наименование муниципального образования
- Мариновское сельское поселение

Масштаб: 1:1000

Схема расположения листов

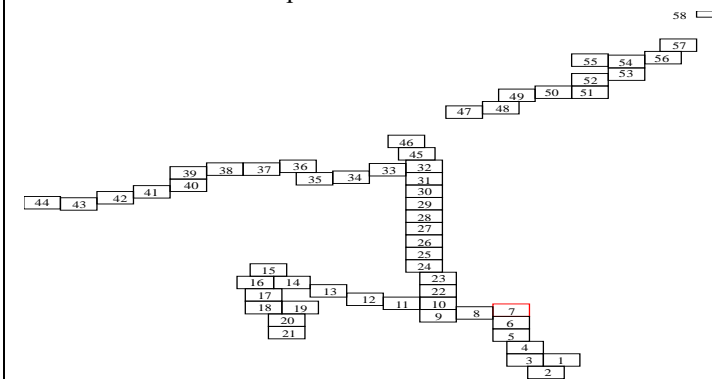
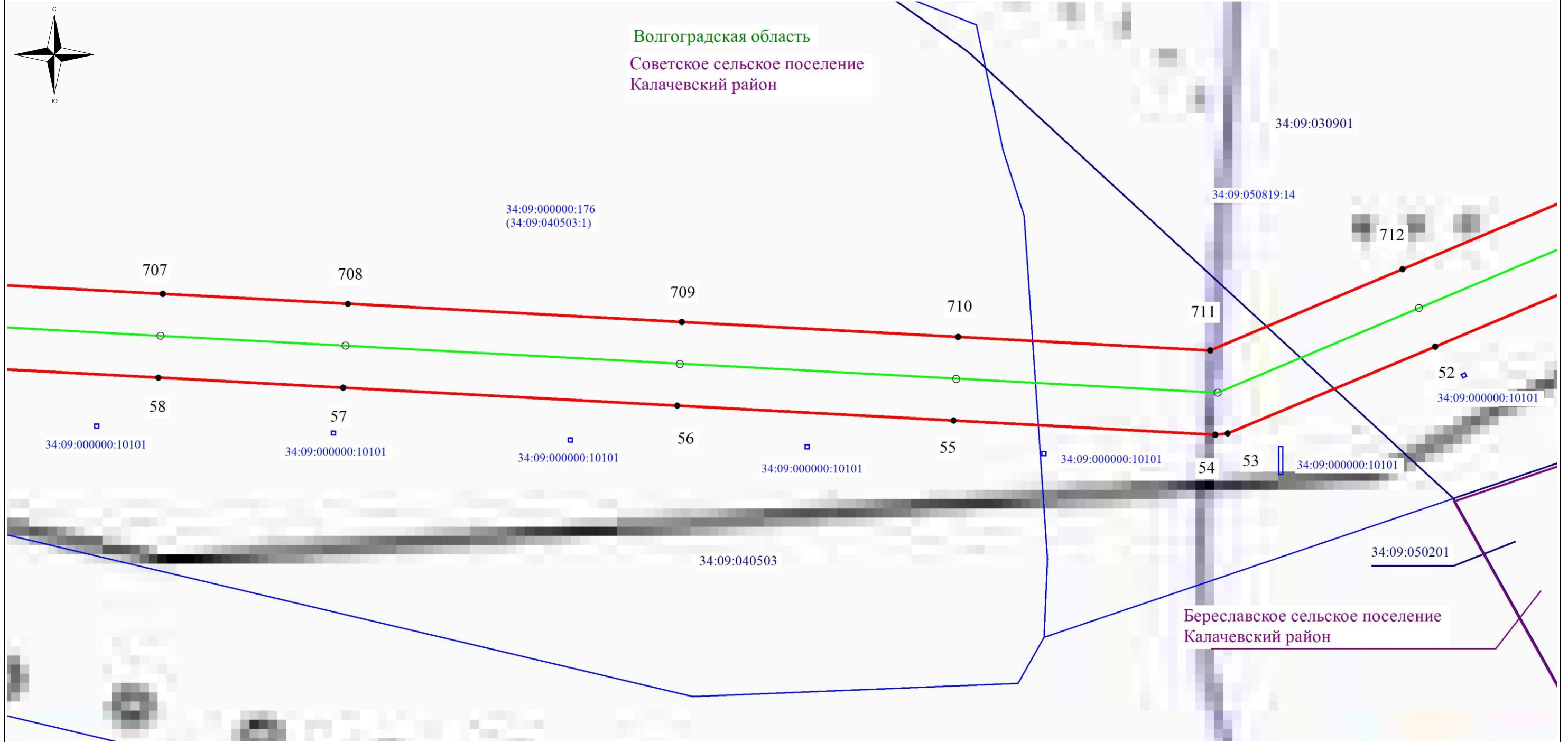


Схема расположения границ публичного сервитута



Используемые условные знаки и обозначения:

- - обозначение границы кадастрового квартала по сведениям государственного кадастра недвижимости
- - обозначение границы публичного сервитута
- - обозначение границы муниципального образования
- - обозначение границы земельного участка
- - обозначение объекта электросетевого хозяйства
- ТП-933 - обозначение трансформаторной подстанции
- 2 - обозначение характерной точки охранной зоны
- 34:09:050201 – обозначение номера кадастрового квартала
- 34:09:050201:9 – обозначение номера земельного участка
- Волгоградская область
- Калачевский район - наименование муниципального образования
- Мариновское сельское поселение

Масштаб: 1:1000

Схема расположения листов

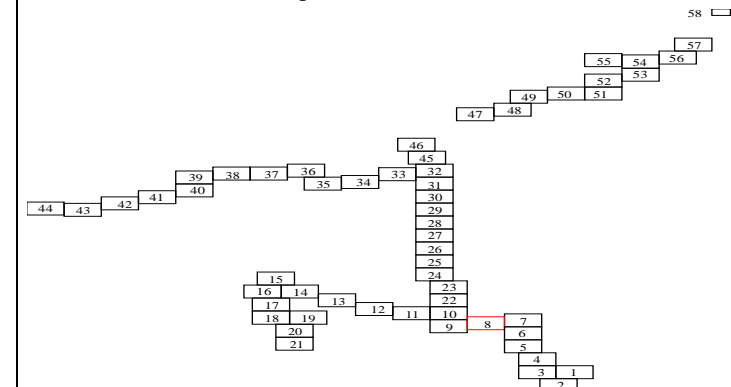
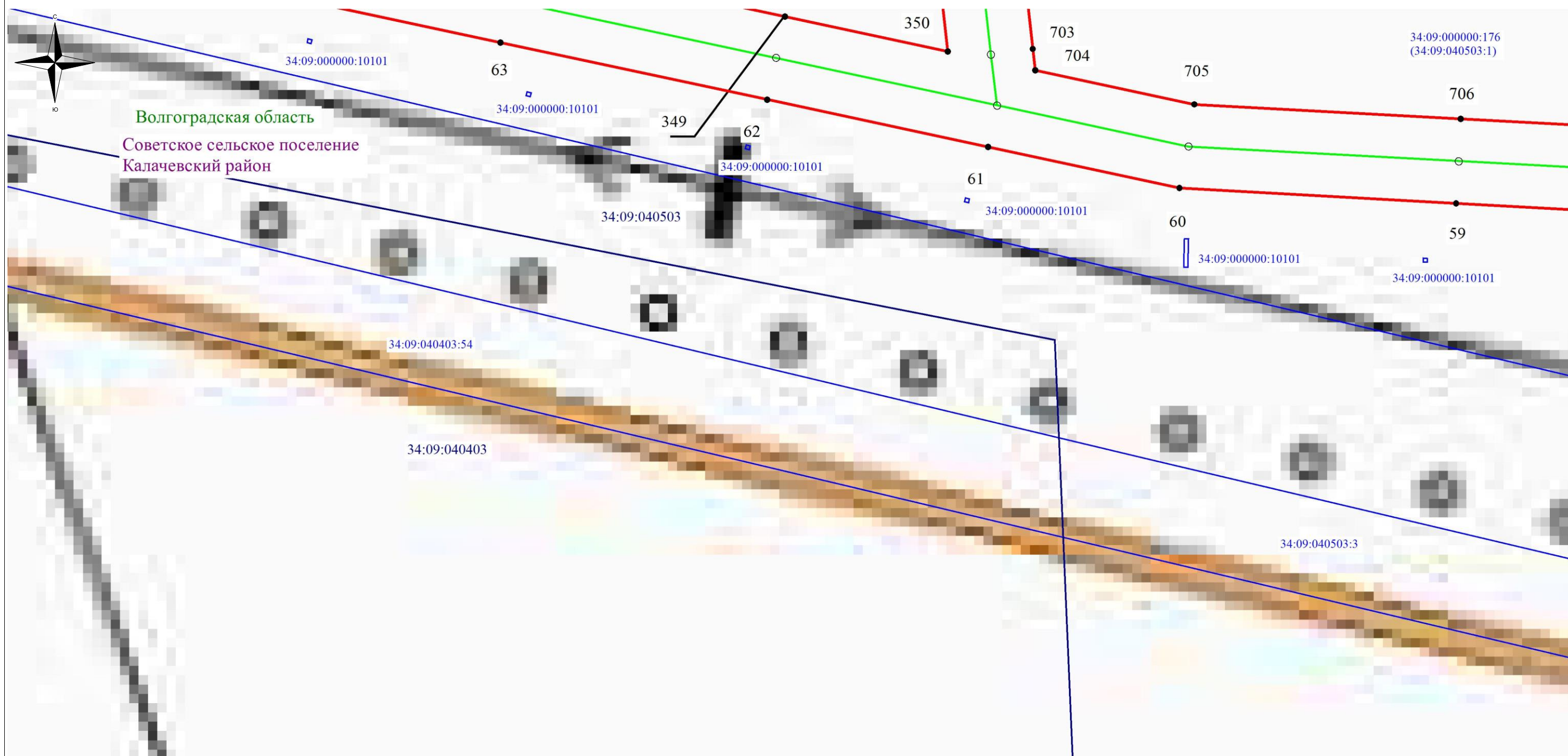


Схема расположения границ публичного сервитута



Используемые условные знаки и обозначения:

- - обозначение границы кадастрового квартала по сведениям государственного кадастра недвижимости
- - обозначение границы публичного сервитута
- - обозначение границы муниципального образования
- - обозначение границы земельного участка
- - обозначение объекта электросетевого хозяйства
- ТП-933 - обозначение трансформаторной подстанции
- 2 - обозначение характерной точки охранной зоны
- 34:09:050201 – обозначение номера кадастрового квартала
- 34:09:050201:9 – обозначение номера земельного участка
- Волгоградская область
- Калачевский район - наименование муниципального образования
- Мариновское сельское поселение

Масштаб: 1:1000

Схема расположения листов

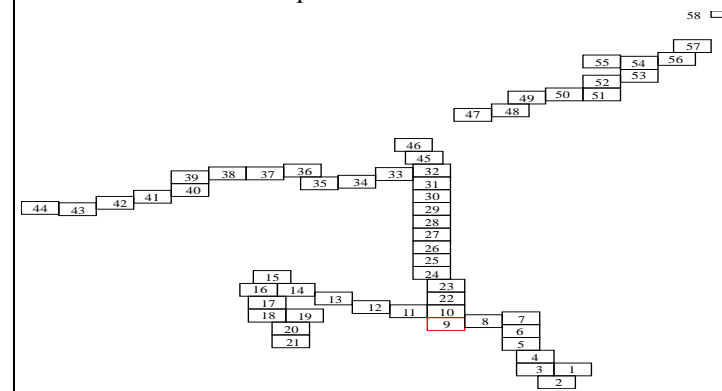



Схема расположения границ публичного сервитута



Волгоградская область
Советское сельское поселение
Калачевский район

Используемые условные знаки и обозначения:

- - обозначение границы кадастрового квартала по сведениям государственного кадастра недвижимости
- - обозначение границы публичного сервитута
- - обозначение границы муниципального образования
- - обозначение границы земельного участка
- - обозначение объекта электросетевого хозяйства
- ТП-933 - обозначение трансформаторной подстанции
- 2 - обозначение характерной точки охранной зоны
- 34:09:050201** – обозначение номера кадастрового квартала
- 34:09:050201:9** – обозначение номера земельного участка
- Волгоградская область
- Калачевский район - наименование муниципального образования
- Мариновское сельское поселение

Масштаб: 1:1000

Схема расположения листов

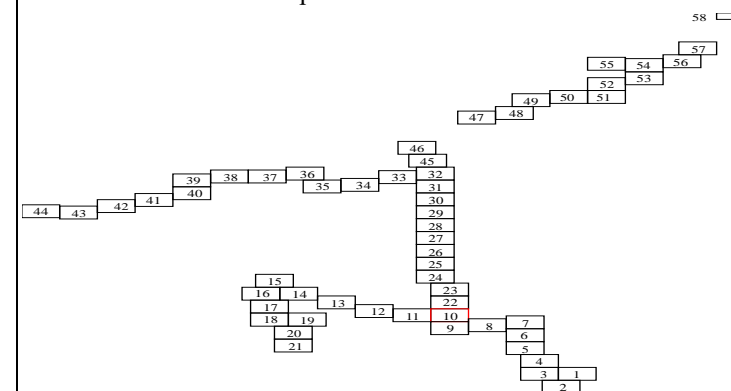
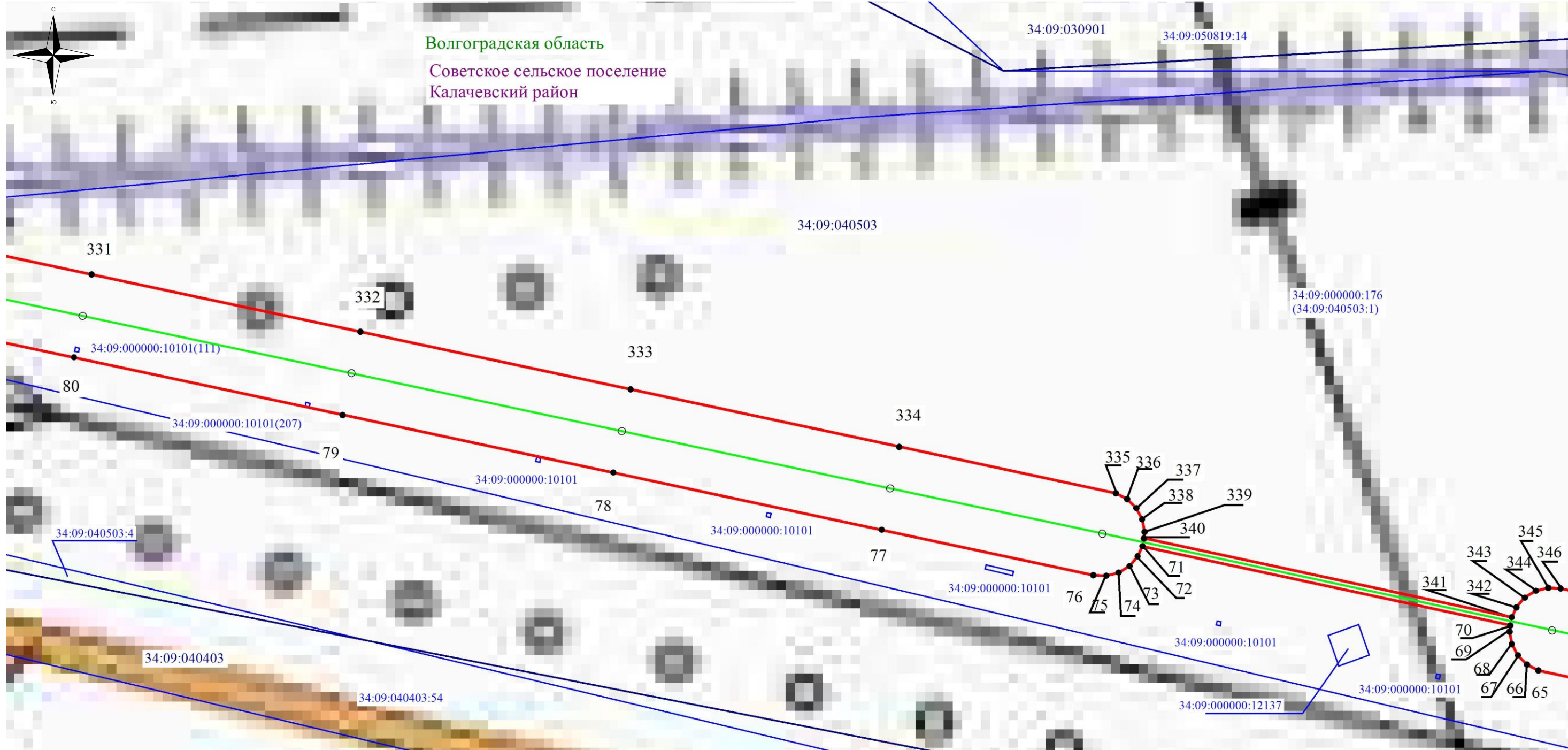


Схема расположения границ публичного сервитута



Используемые условные знаки и обозначения:

- - обозначение границы кадастрового квартала по сведениям государственного кадастра недвижимости
- - обозначение границы публичного сервитута
- - обозначение границы муниципального образования
- - обозначение границы земельного участка
- - обозначение объекта электросетевого хозяйства
- ТП-933 - обозначение трансформаторной подстанции
- 2 - обозначение характерной точки охранной зоны
- 34:09:050201** – обозначение номера кадастрового квартала
- 34:09:050201:9** – обозначение номера земельного участка
- Волгоградская область
- Калачевский район - наименование муниципального образования
- Мариновское сельское поселение

Масштаб: 1:1000

Схема расположения листов

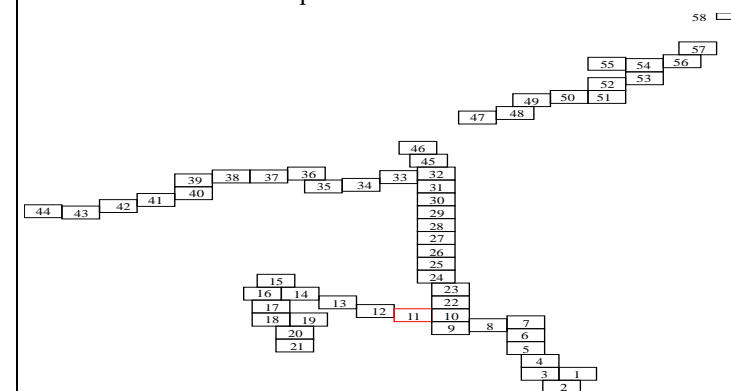
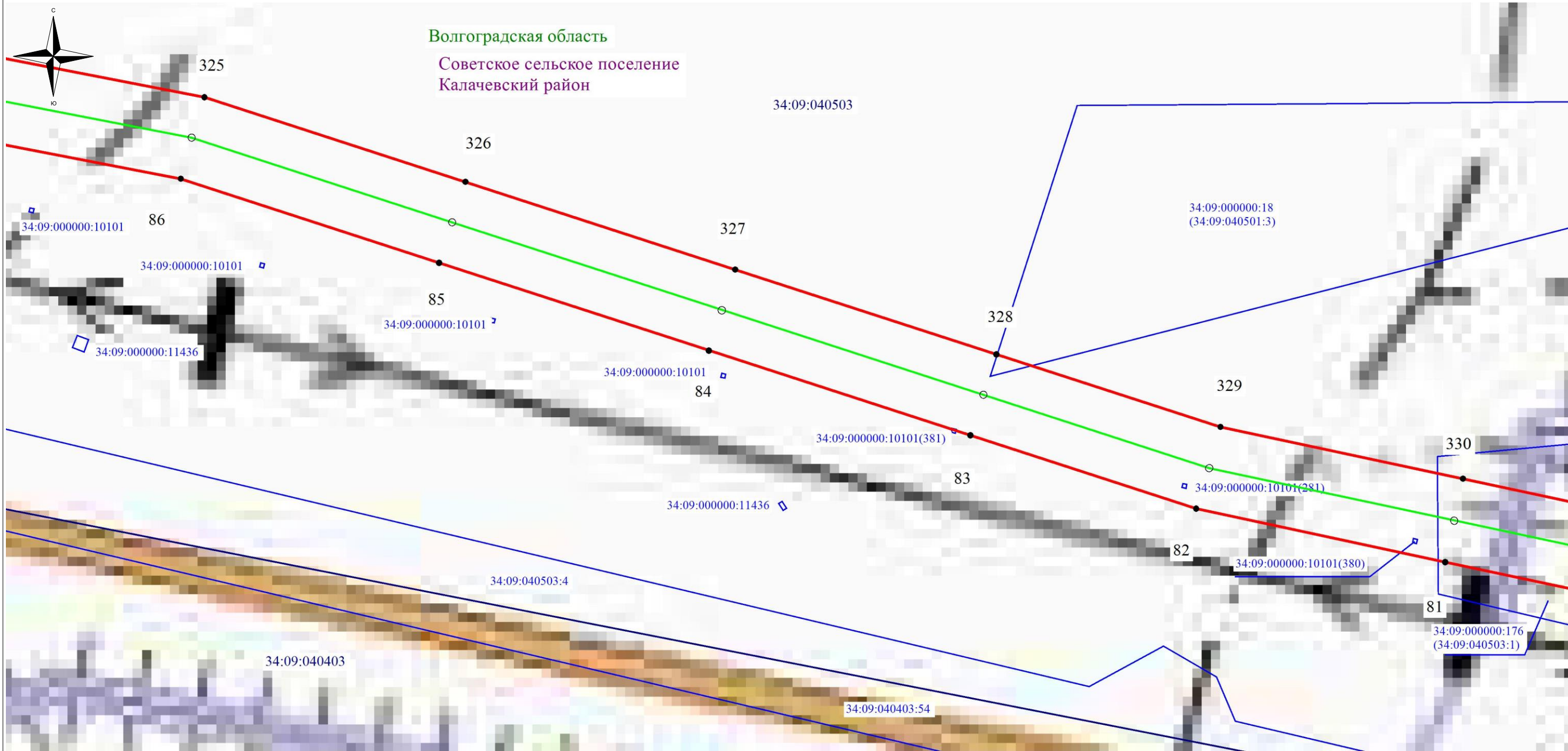


Схема расположения границ публичного сервитута



Используемые условные знаки и обозначения:

- - обозначение границы кадастрового квартала по сведениям государственного кадастра недвижимости
- - обозначение границы публичного сервитута
- - обозначение границы муниципального образования
- - обозначение границы земельного участка
- - обозначение объекта электросетевого хозяйства
- ТП-933 - обозначение трансформаторной подстанции
- 2 - обозначение характерной точки охранной зоны
- 34:09:050201 - обозначение номера кадастрового квартала
- 34:09:050201:9 - обозначение номера земельного участка
- Волгоградская область
- Калачевский район - наименование муниципального образования
- Мариновское сельское поселение

Масштаб: 1:1000

Схема расположения листов

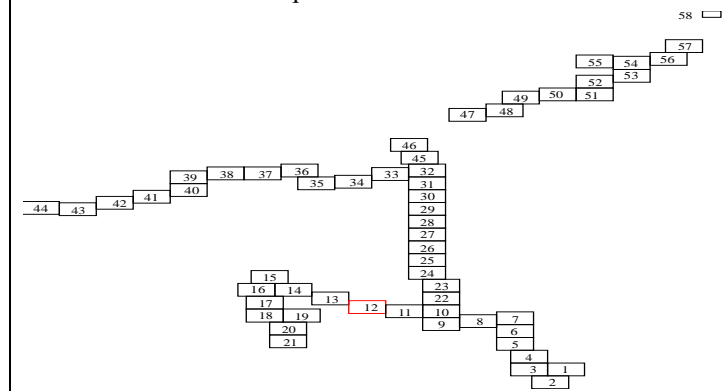
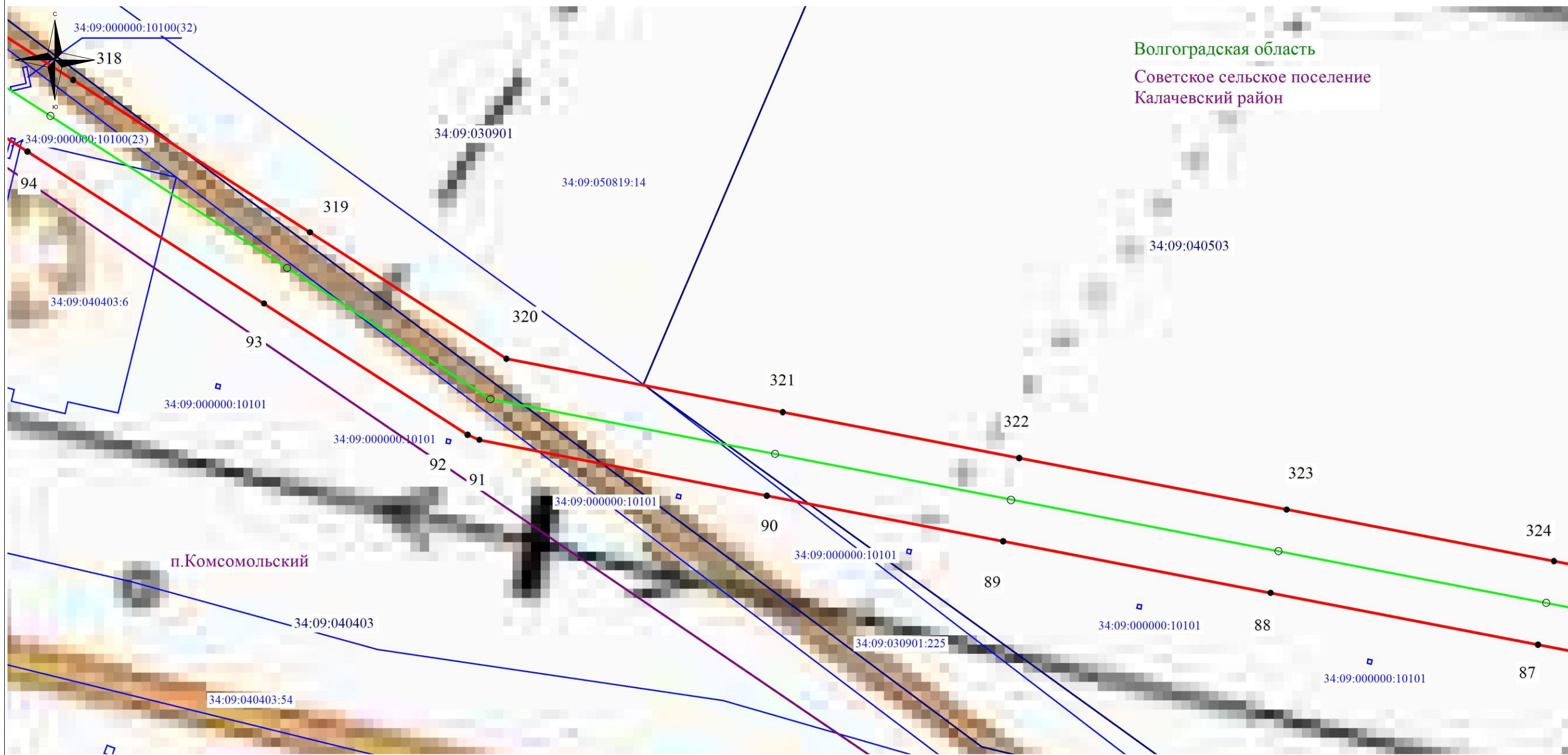


Схема расположения границ публичного сервитута



Волгоградская область
Советское сельское поселение
Калачевский район

Используемые условные знаки и обозначения:

- - обозначение границы кадастрового квартала по сведениям государственного кадастра недвижимости
- - обозначение границы публичного сервитута
- - обозначение границы муниципального образования
- - обозначение границы земельного участка
- - обозначение объекта электросетевого хозяйства
- ТП-933 - обозначение трансформаторной подстанции
- 2 - обозначение характерной точки охранной зоны
- 34:09:050201** – обозначение номера кадастрового квартала
- 34:09:050201:9** – обозначение номера земельного участка
- Волгоградская область
- Калачевский район - наименование муниципального образования
- Мариновское сельское поселение

Масштаб: 1:1000

Схема расположения листов

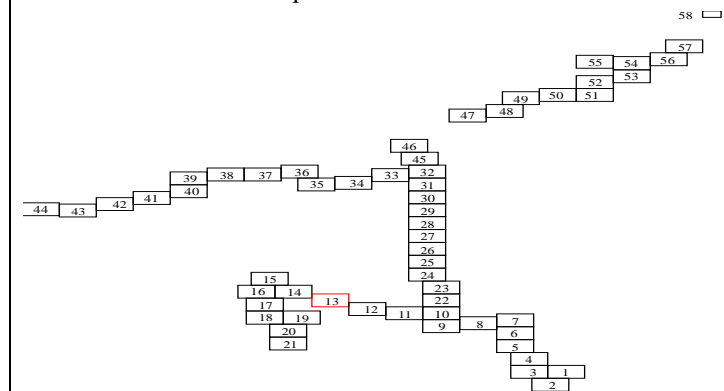
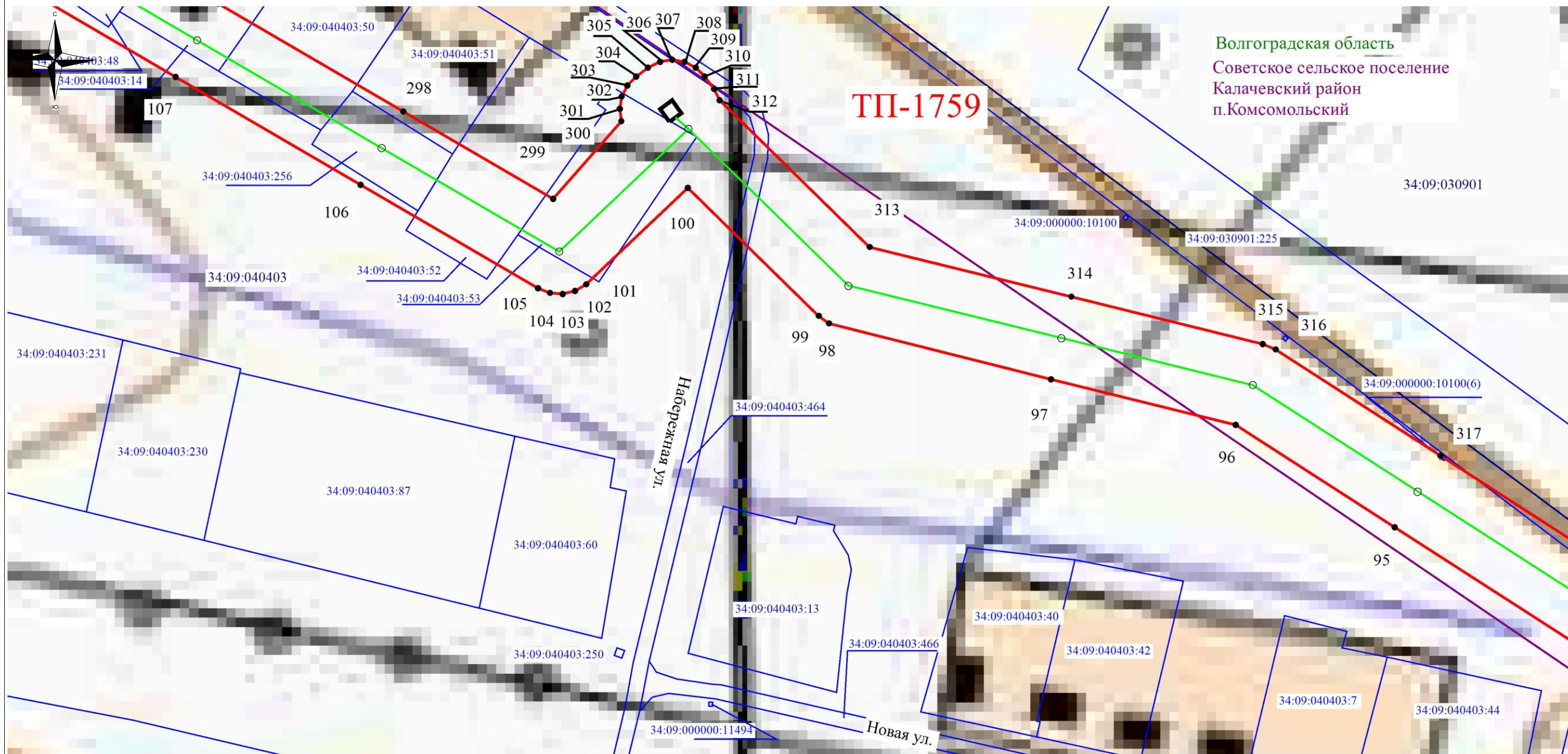


Схема расположения границ публичного сервитута



Используемые условные знаки и обозначения:

- - обозначение границы кадастрового квартала по сведениям государственного кадастра недвижимости
- - обозначение границы публичного сервитута
- - обозначение границы муниципального образования
- - обозначение границы земельного участка
- - обозначение объекта электросетевого хозяйства
- ТП-933 - обозначение трансформаторной подстанции
- 2 - обозначение характерной точки охранной зоны
- 34:09:050201** – обозначение номера кадастрового квартала
- 34:09:050201:9** – обозначение номера земельного участка
- Волгоградская область
- Калачевский район - наименование муниципального образования
- Мариновское сельское поселение

Масштаб: 1:1000

Схема расположения листов

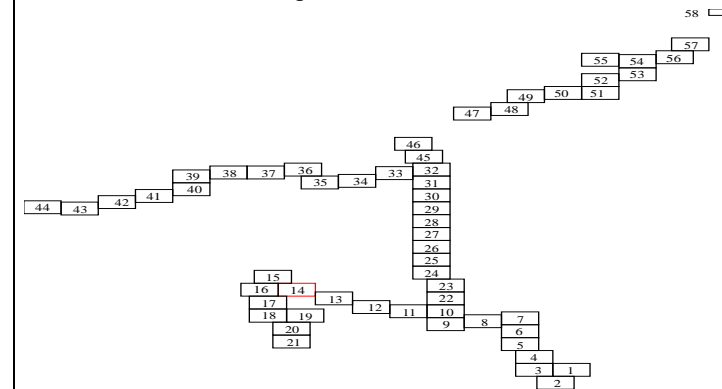
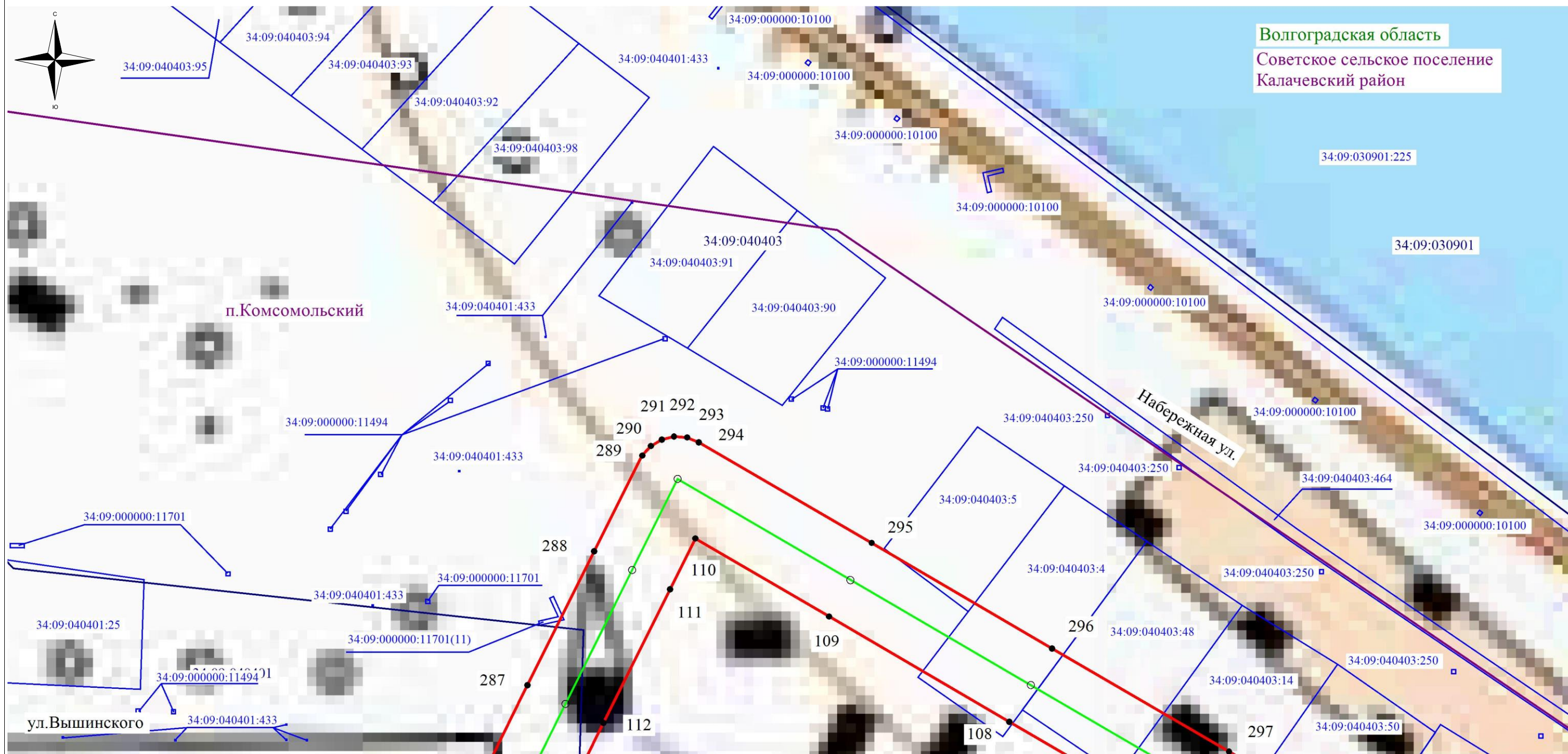


Схема расположения границ публичного сервитута



Используемые условные знаки и обозначения:

- - обозначение границы кадастрового квартала по сведениям государственного кадастра недвижимости
- - обозначение границы публичного сервитута
- - обозначение границы муниципального образования
- - обозначение границы земельного участка
- - обозначение объекта электросетевого хозяйства
- ТП-933 - обозначение трансформаторной подстанции
- 2 - обозначение характерной точки охранной зоны
- 34:09:050201** – обозначение номера кадастрового квартала
- 34:09:050201:9** – обозначение номера земельного участка
- Волгоградская область
- Калачевский район - наименование муниципального образования
- Мариновское сельское поселение

Масштаб: 1:1000

Схема расположения листов

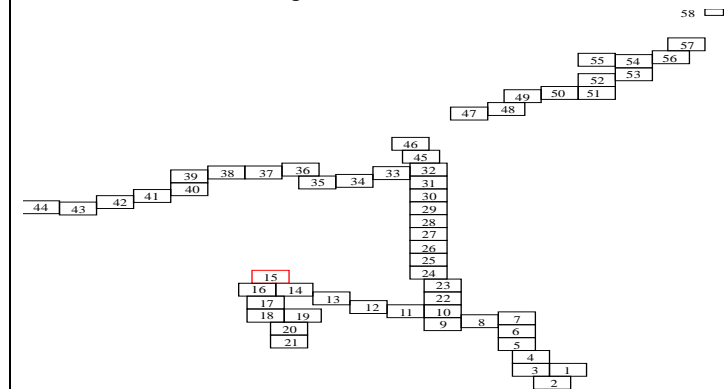


Схема расположения границ публичного сервитута



Волгоградская область
 Советское сельское поселение
 Калачевский район
 п.Комсомольский

Используемые условные знаки и обозначения:

- - обозначение границы кадастрового квартала по сведениям государственного кадастра недвижимости
- - обозначение границы публичного сервитута
- - обозначение границы муниципального образования
- - обозначение границы земельного участка
- - обозначение объекта электросетевого хозяйства
- ТП-933 - обозначение трансформаторной подстанции
- 2 - обозначение характерной точки охранной зоны
- 34:09:050201** – обозначение номера кадастрового квартала
- 34:09:050201:9** – обозначение номера земельного участка
- Волгоградская область
- Калачевский район - наименование муниципального образования
- Мариновское сельское поселение

Масштаб: 1:1000

Схема расположения листов

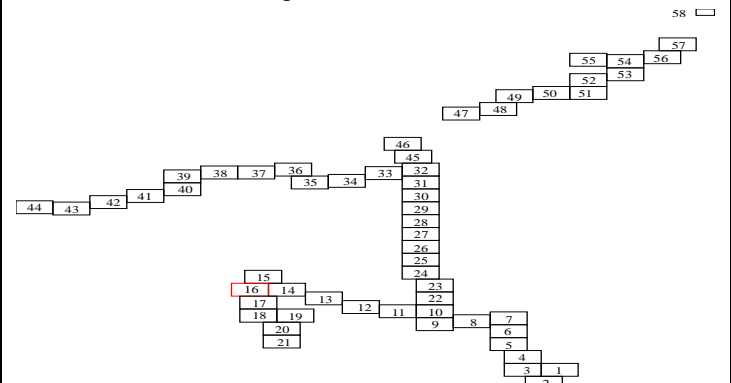
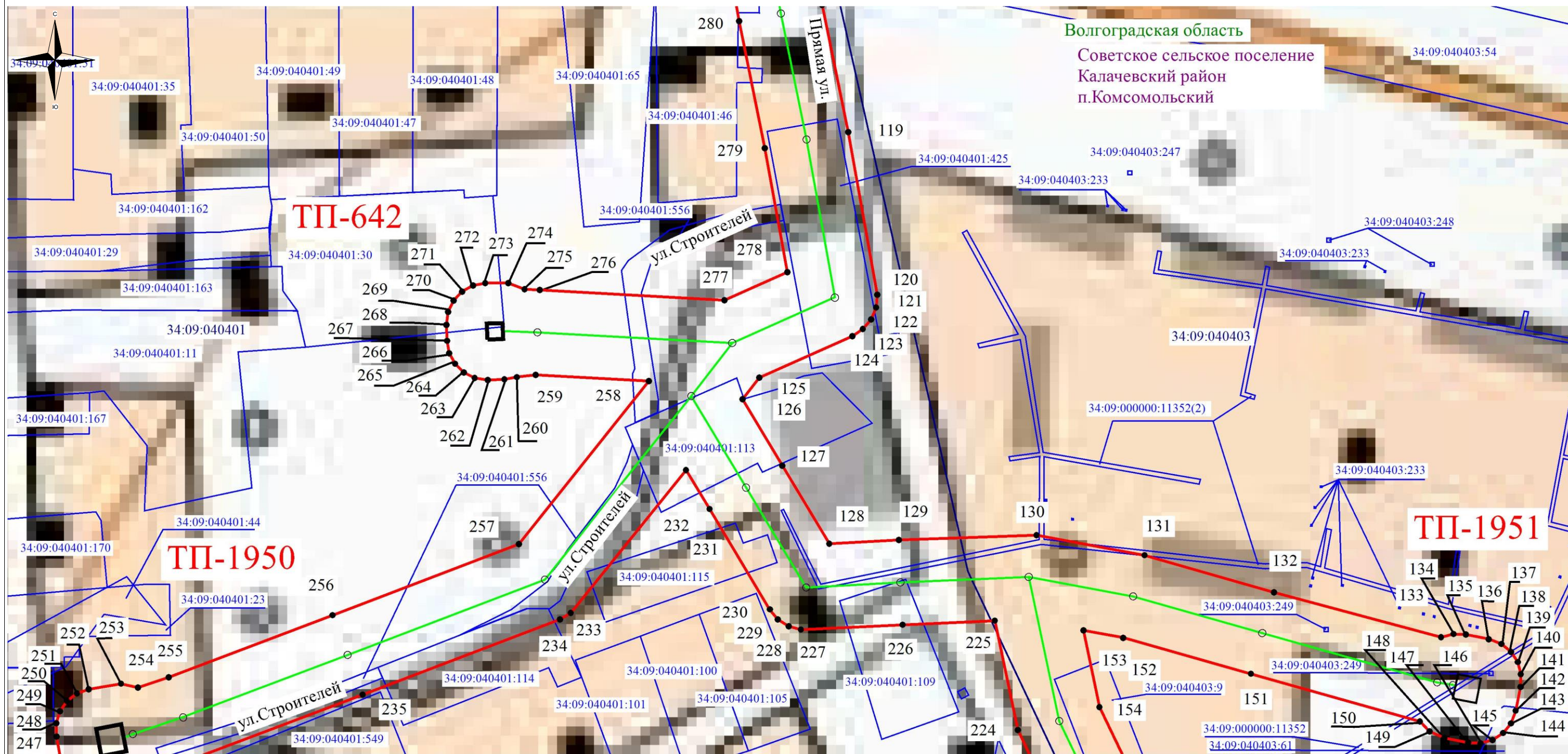


Схема расположения границ публичного сервитута



Используемые условные знаки и обозначения:

- - обозначение границы кадастрового квартала по сведениям государственного кадастра недвижимости
- - обозначение границы публичного сервитута
- - обозначение границы муниципального образования
- - обозначение границы земельного участка
- - обозначение объекта электросетевого хозяйства
- ТП-933 - обозначение трансформаторной подстанции
- 2 - обозначение характерной точки охранной зоны
- 34:09:050201 - обозначение номера кадастрового квартала
- 34:09:050201:9 - обозначение номера земельного участка
- Волгоградская область
- Калачевский район - наименование муниципального образования
- Мариновское сельское поселение

Масштаб: 1:1000

Схема расположения листов

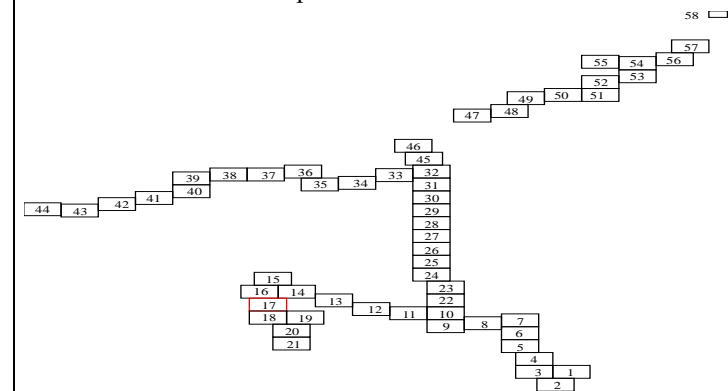
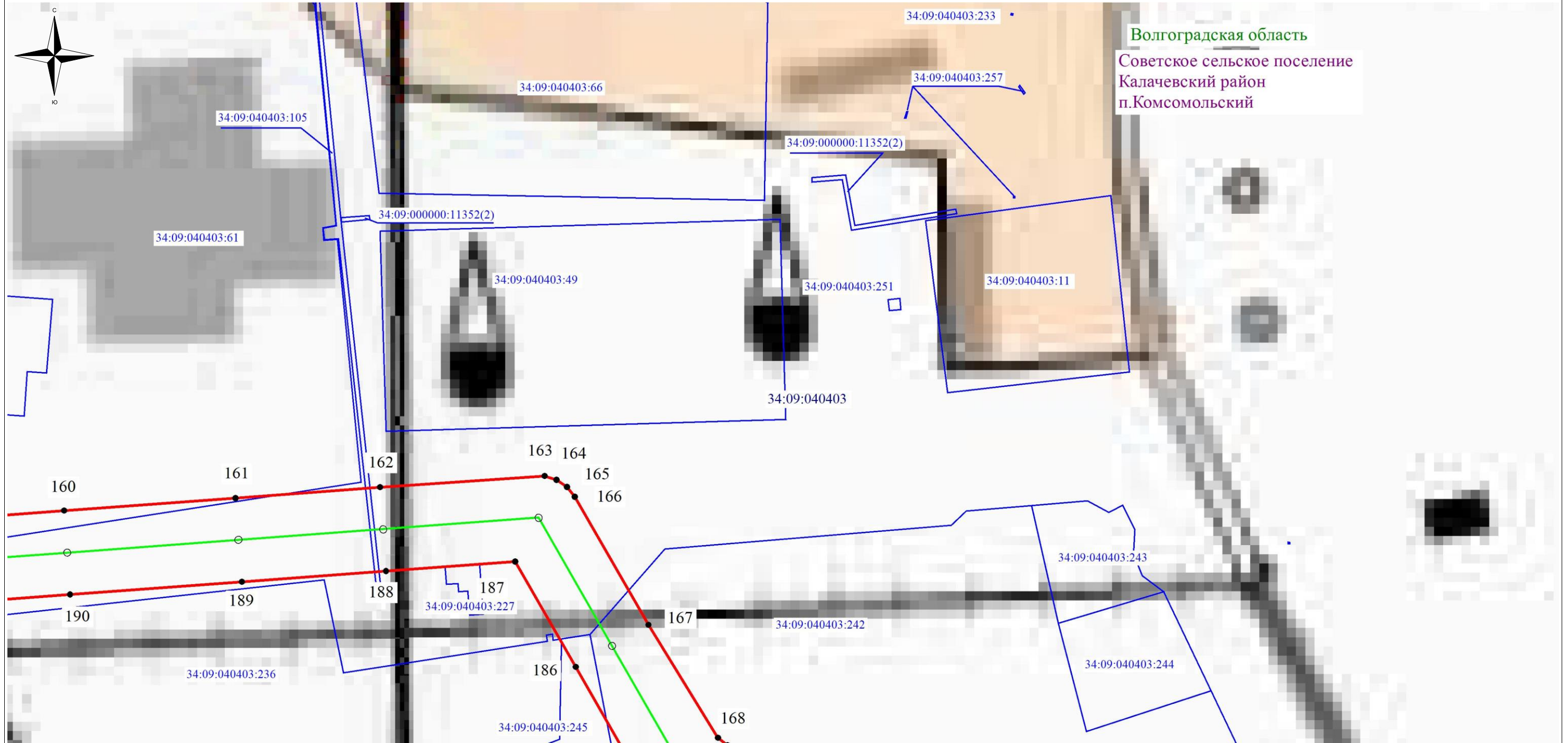


Схема расположения границ публичного сервитута



Волгоградская область
Советское сельское поселение
Калачевский район
п.Комсомольский

Используемые условные знаки и обозначения:

- - обозначение границы кадастрового квартала по сведениям государственного кадастра недвижимости
- - обозначение границы публичного сервитута
- - обозначение границы муниципального образования
- - обозначение границы земельного участка
- - обозначение объекта электросетевого хозяйства
- ТП-933 - обозначение трансформаторной подстанции
- 2 - обозначение характерной точки охранной зоны
- 34:09:050201** – обозначение номера кадастрового квартала
- 34:09:050201:9** – обозначение номера земельного участка
- Волгоградская область
- Калачевский район - наименование муниципального образования
- Мариновское сельское поселение

Масштаб: 1:1000

Схема расположения листов

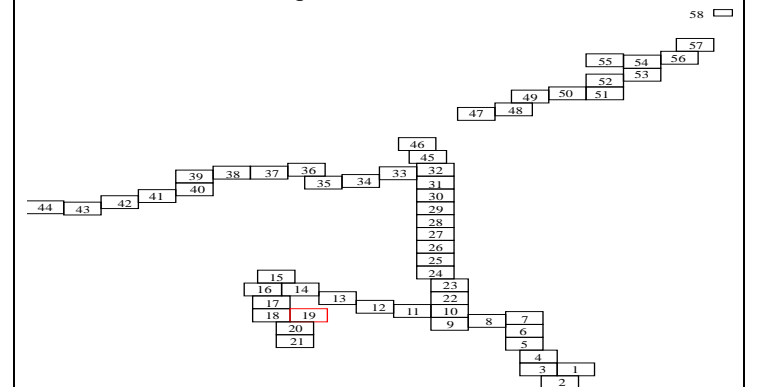
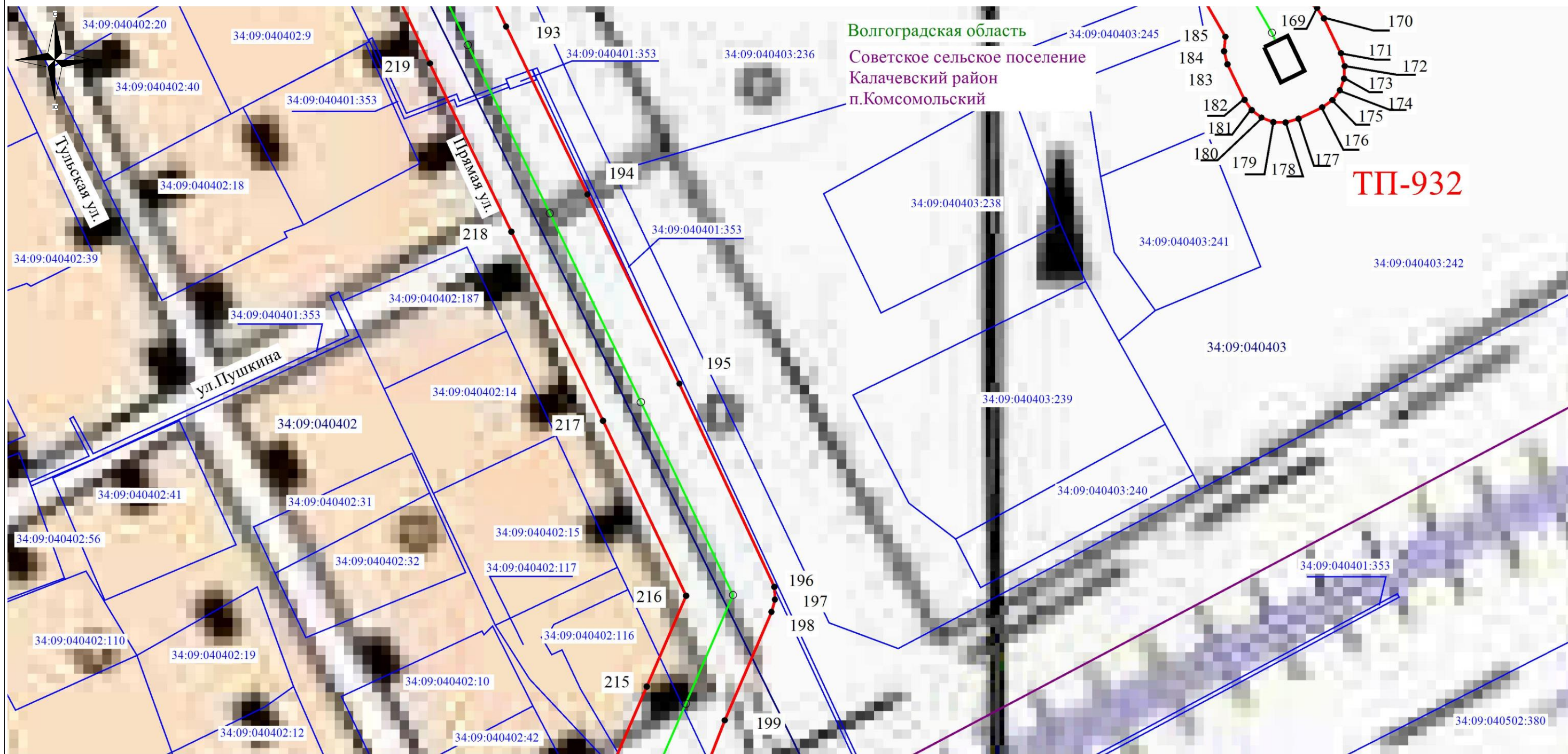


Схема расположения границ публичного сервитута



Используемые условные знаки и обозначения:

- - обозначение границы кадастрового квартала по сведениям государственного кадастра недвижимости
- - обозначение границы публичного сервитута
- - обозначение границы муниципального образования
- - обозначение границы земельного участка
- - обозначение объекта электросетевого хозяйства
- **ТП-933** - обозначение трансформаторной подстанции
- **2** - обозначение характерной точки охранной зоны
- 34:09:050201** – обозначение номера кадастрового квартала
- 34:09:050201:9** – обозначение номера земельного участка
- Волгоградская область
- Калачевский район - наименование муниципального образования
- Мариновское сельское поселение

Масштаб: 1:1000

Схема расположения листов

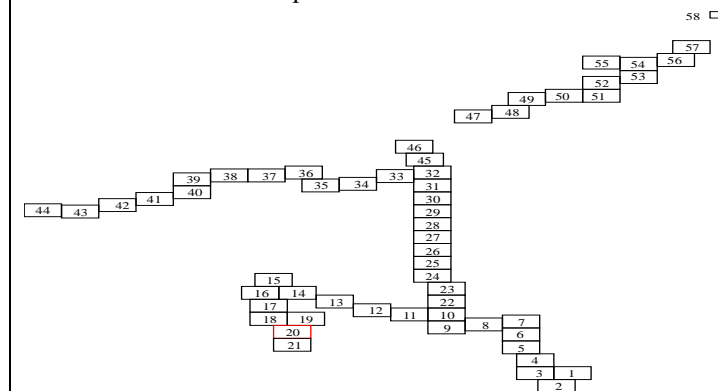
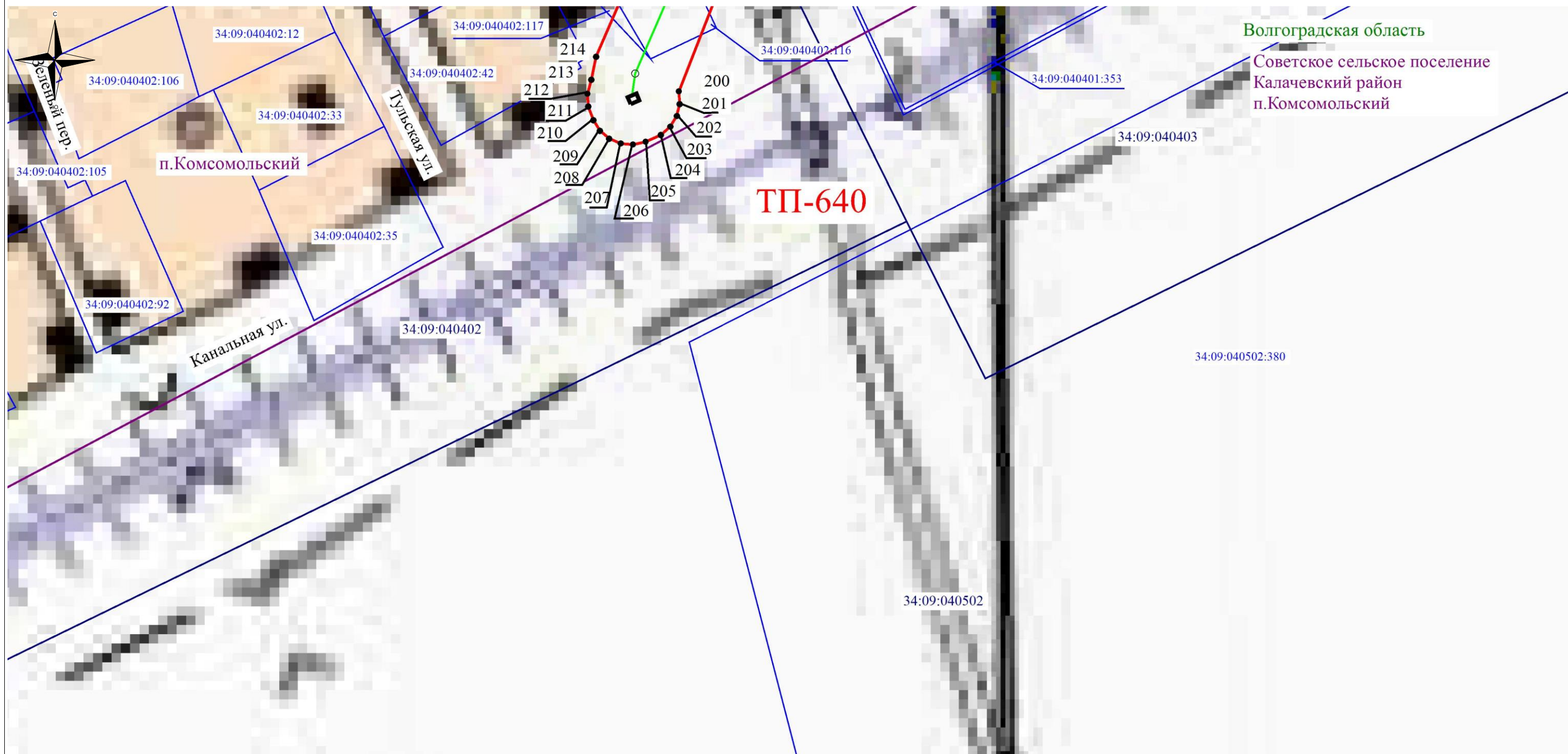


Схема расположения границ публичного сервитута



Волгоградская область

Советское сельское поселение
Калачевский район
п.Комсомольский

ТП-640

Используемые условные знаки и обозначения:

- - обозначение границы кадастрового квартала по сведениям государственного кадастра недвижимости
- - обозначение границы публичного сервитута
- - обозначение границы муниципального образования
- - обозначение границы земельного участка
- - обозначение объекта электросетевого хозяйства
- ТП-933 - обозначение трансформаторной подстанции
- 2 - обозначение характерной точки охранной зоны
- 34:09:050201 – обозначение номера кадастрового квартала
- 34:09:050201:9 – обозначение номера земельного участка
- Волгоградская область
- Калачевский район - наименование муниципального образования
- Мариновское сельское поселение

Масштаб: 1:1000

Схема расположения листов

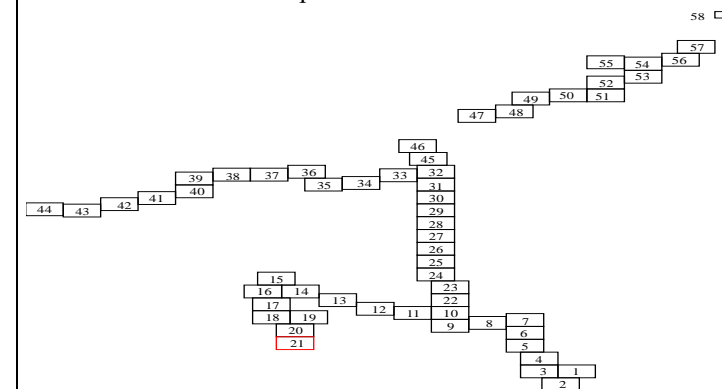




Схема расположения границ публичного сервитута



Используемые условные знаки и обозначения:

- - обозначение границы кадастрового квартала по сведениям государственного кадастра недвижимости
- - обозначение границы публичного сервитута
- - обозначение границы муниципального образования
- - обозначение границы земельного участка
- - обозначение объекта электросетевого хозяйства
- ТП-933 - обозначение трансформаторной подстанции
- 2 - обозначение характерной точки охранной зоны
- 34:09:050201 – обозначение номера кадастрового квартала
- 34:09:050201:9 – обозначение номера земельного участка
- Волгоградская область
- Калачевский район - наименование муниципального образования
- Мариновское сельское поселение

Масштаб: 1:1000

Схема расположения листов

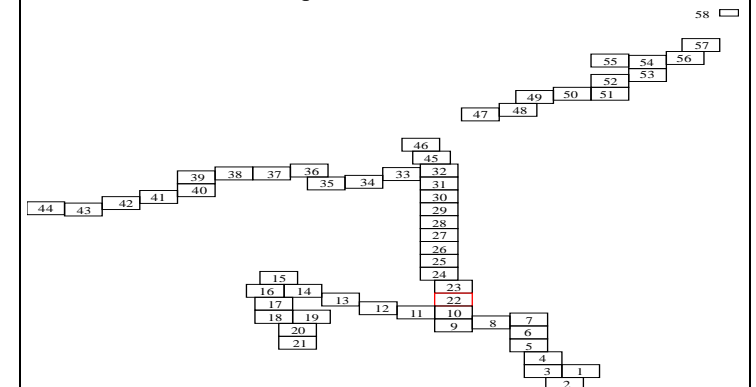
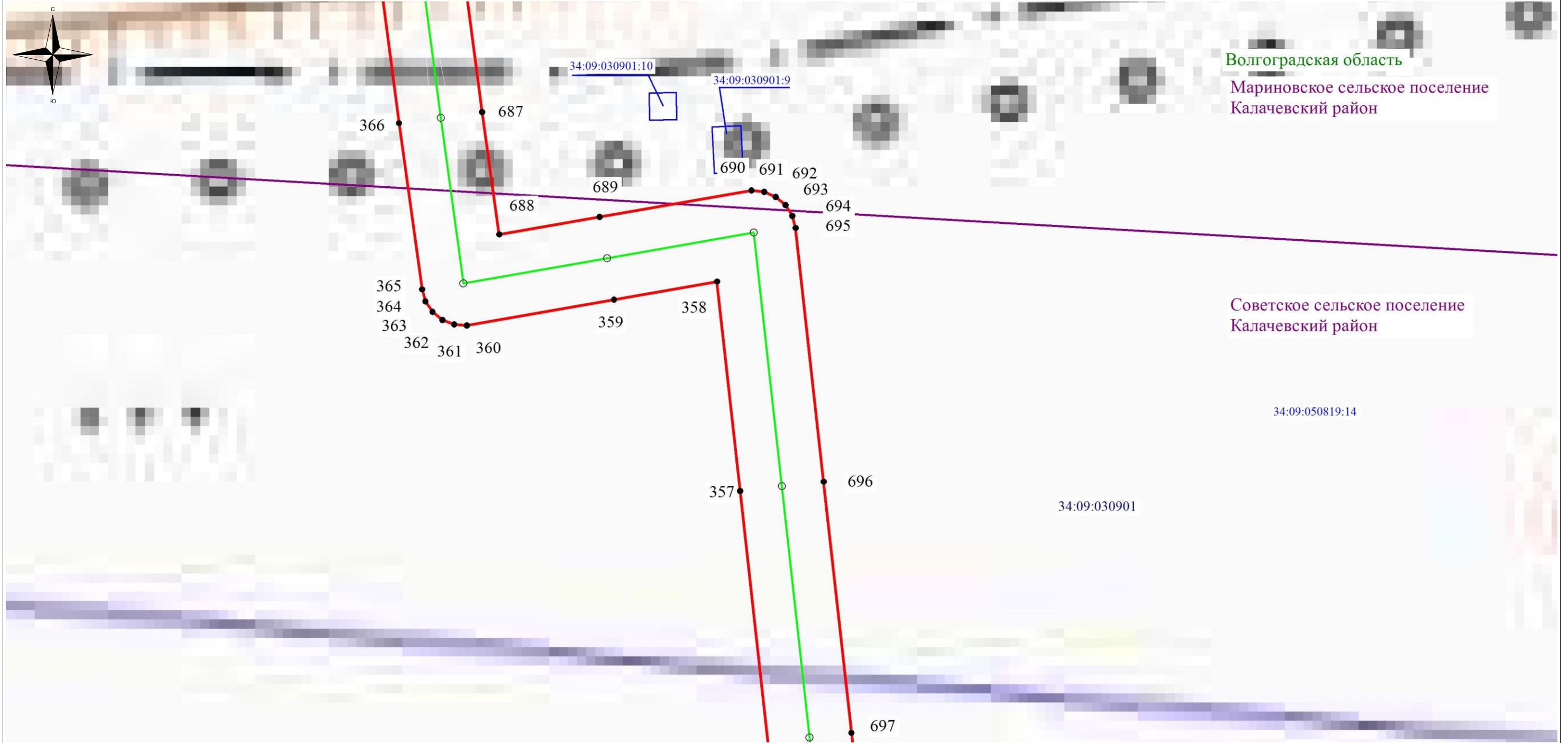


Схема расположения границ публичного сервитута



Используемые условные знаки и обозначения:

- - обозначение границы кадастрового квартала по сведениям государственного кадастра недвижимости
- - обозначение границы публичного сервитута
- - обозначение границы муниципального образования
- - обозначение границы земельного участка
- - обозначение объекта электросетевого хозяйства
- ТП-933 - обозначение трансформаторной подстанции
- 2 - обозначение характерной точки охранной зоны
- 34:09:050201 – обозначение номера кадастрового квартала
- 34:09:050201:9 – обозначение номера земельного участка
- Волгоградская область
- Калачевский район - наименование муниципального образования
- Мариновское сельское поселение

Масштаб: 1:1000

Схема расположения листов

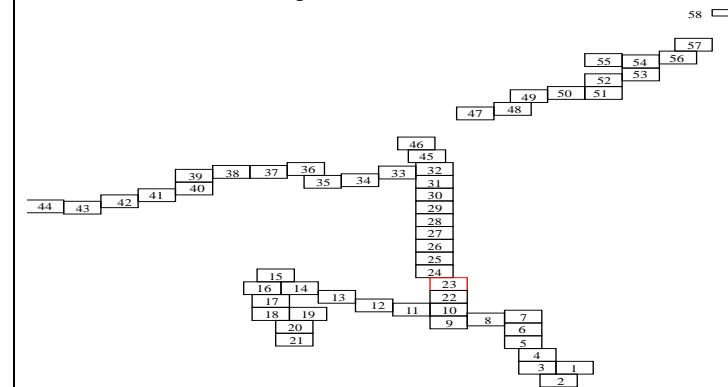



Схема расположения границ публичного сервитута



Волгоградская область
 Мариновское сельское поселение
 Калачевский район

Используемые условные знаки и обозначения:

- - обозначение границы кадастрового квартала по сведениям государственного кадастра недвижимости
- - обозначение границы публичного сервитута
- - обозначение границы муниципального образования
- - обозначение границы земельного участка
- - обозначение объекта электросетевого хозяйства
- ТП-933 - обозначение трансформаторной подстанции
- 2 - обозначение характерной точки охранной зоны
- 34:09:050201 – обозначение номера кадастрового квартала
- 34:09:050201:9 – обозначение номера земельного участка
- Волгоградская область
- Калачевский район - наименование муниципального образования
- Мариновское сельское поселение

Масштаб: 1:1000

Схема расположения листов

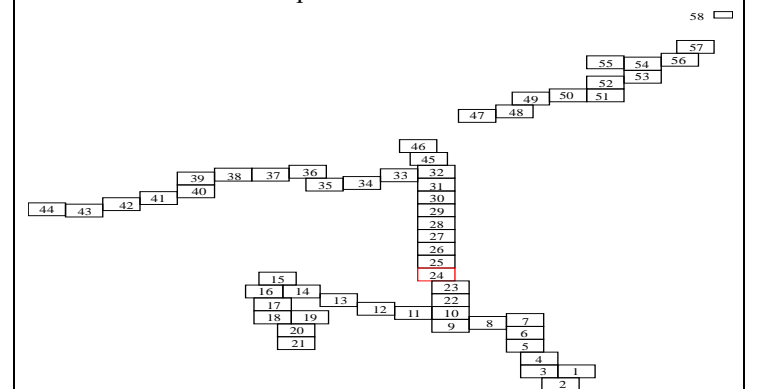



Схема расположения границ публичного сервитута



Используемые условные знаки и обозначения:

- - обозначение границы кадастрового квартала по сведениям государственного кадастра недвижимости
- - обозначение границы публичного сервитута
- - обозначение границы муниципального образования
- - обозначение границы земельного участка
- - обозначение объекта электросетевого хозяйства
- ТП-933 - обозначение трансформаторной подстанции
- 2 - обозначение характерной точки охранной зоны
- 34:09:050201 – обозначение номера кадастрового квартала
- 34:09:050201:9 – обозначение номера земельного участка
- Волгоградская область
- Калачевский район - наименование муниципального образования
- Мариновское сельское поселение

Масштаб: 1:1000

Схема расположения листов

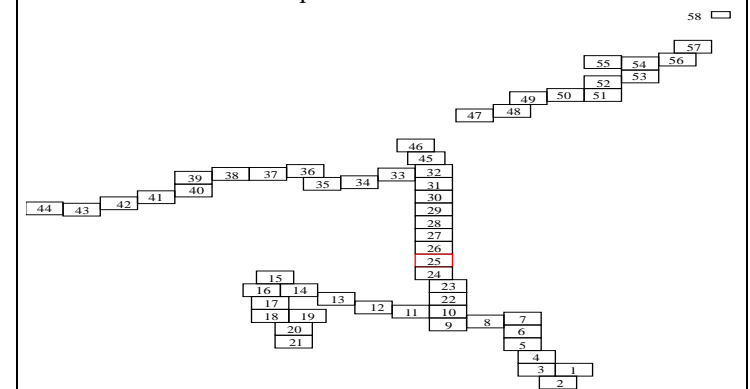
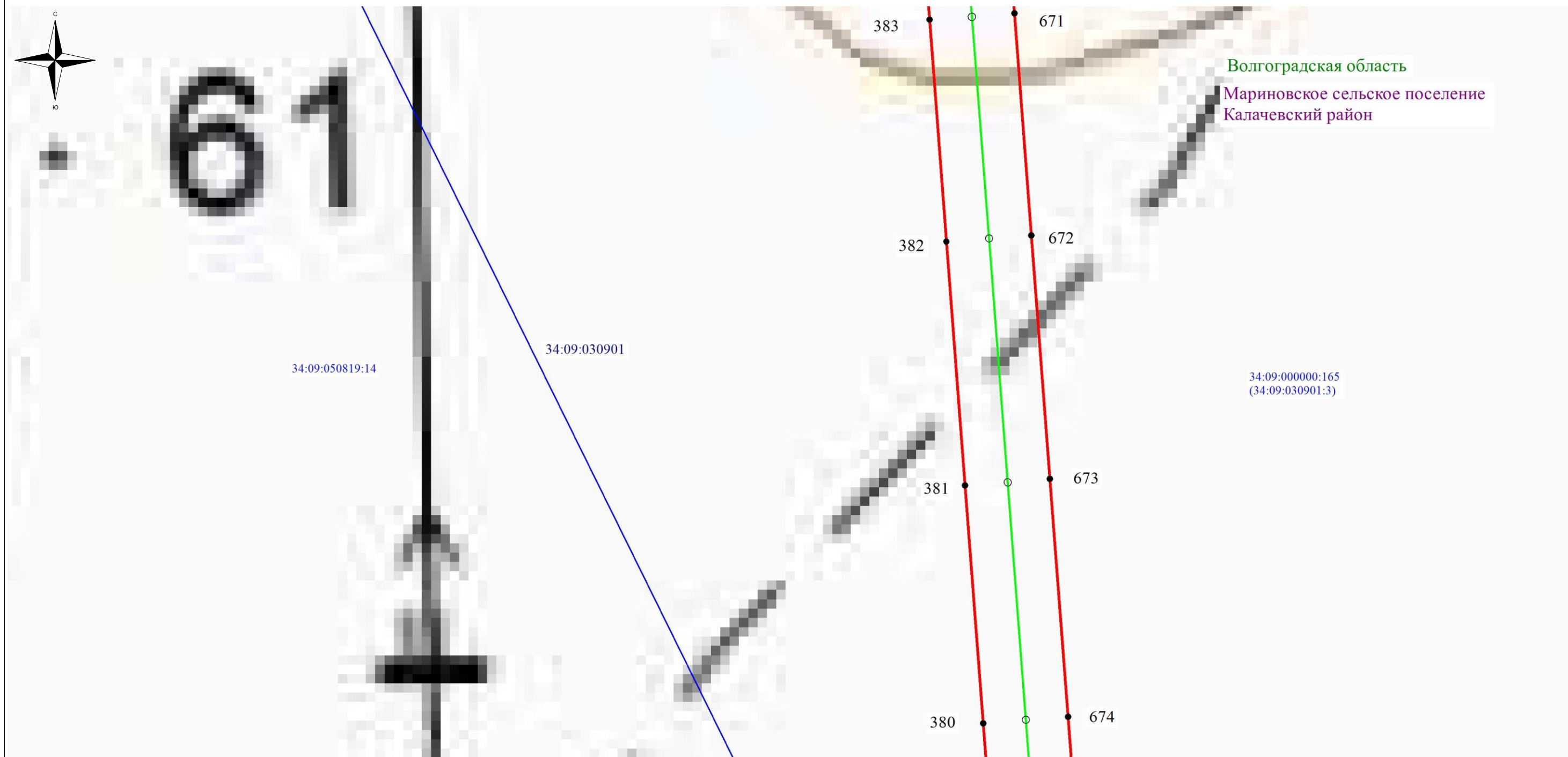


Схема расположения границ публичного сервитута



Волгоградская область

Мариновское сельское поселение

Калачевский район

34:09:050819:14

34:09:030901

34:09:000000:165
(34:09:030901:3)

Используемые условные знаки и обозначения:

- - обозначение границы кадастрового квартала по сведениям государственного кадастра недвижимости
- - обозначение границы публичного сервитута
- - обозначение границы муниципального образования
- - обозначение границы земельного участка
- - обозначение объекта электросетевого хозяйства
- ТП-933 - обозначение трансформаторной подстанции
- 2 - обозначение характерной точки охранной зоны
- 34:09:050201 – обозначение номера кадастрового квартала
- 34:09:050201:9 – обозначение номера земельного участка
- Волгоградская область
- Калачевский район - наименование муниципального образования
- Мариновское сельское поселение

Масштаб: 1:1000

Схема расположения листов

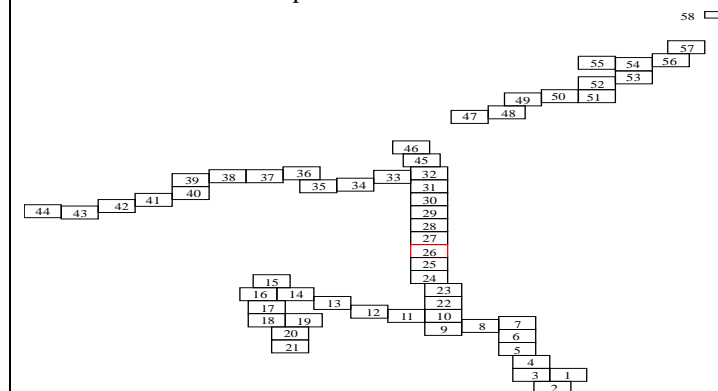


Схема расположения границ публичного сервитута



Волгоградская область
 Мариновское сельское поселение
 Калачевский район

Используемые условные знаки и обозначения:

- - обозначение границы кадастрового квартала по сведениям государственного кадастра недвижимости
- - обозначение границы публичного сервитута
- - обозначение границы муниципального образования
- - обозначение границы земельного участка
- - обозначение объекта электросетевого хозяйства
- ТП-933 - обозначение трансформаторной подстанции
- 2 - обозначение характерной точки охранной зоны
- 34:09:050201 – обозначение номера кадастрового квартала
- 34:09:050201:9 – обозначение номера земельного участка
- Волгоградская область
- Калачевский район - наименование муниципального образования
- Мариновское сельское поселение

Масштаб: 1:1000

Схема расположения листов

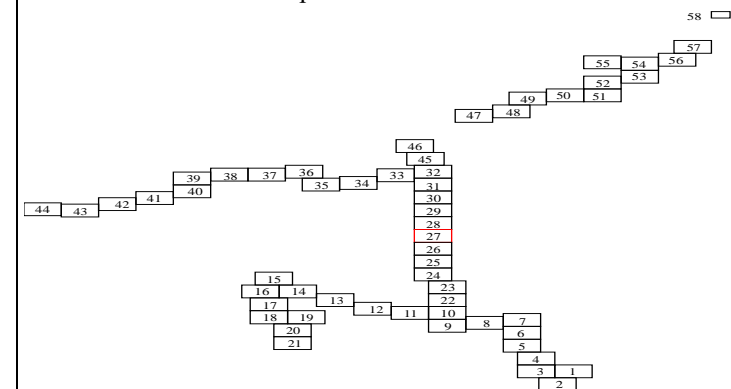




Схема расположения границ публичного сервитута



Волгоградская область
 Мариновское сельское поселение
 Калачевский район

Используемые условные знаки и обозначения:

- обозначение границы кадастрового квартала по сведениям государственного кадастра недвижимости
- обозначение границы публичного сервитута
- обозначение границы муниципального образования
- обозначение границы земельного участка
- обозначение объекта электросетевого хозяйства
- обозначение трансформаторной подстанции
- обозначение характерной точки охранной зоны
- 34:09:050201** – обозначение номера кадастрового квартала
- 34:09:050201:9** – обозначение номера земельного участка
- Волгоградская область
- Калачевский район - наименование муниципального образования
- Мариновское сельское поселение

Масштаб: 1:1000

Схема расположения листов

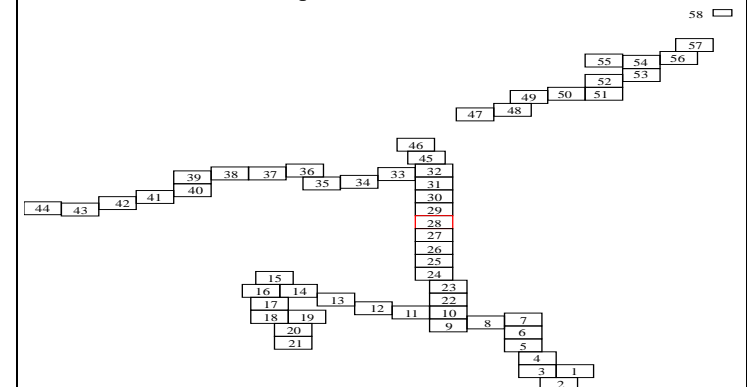
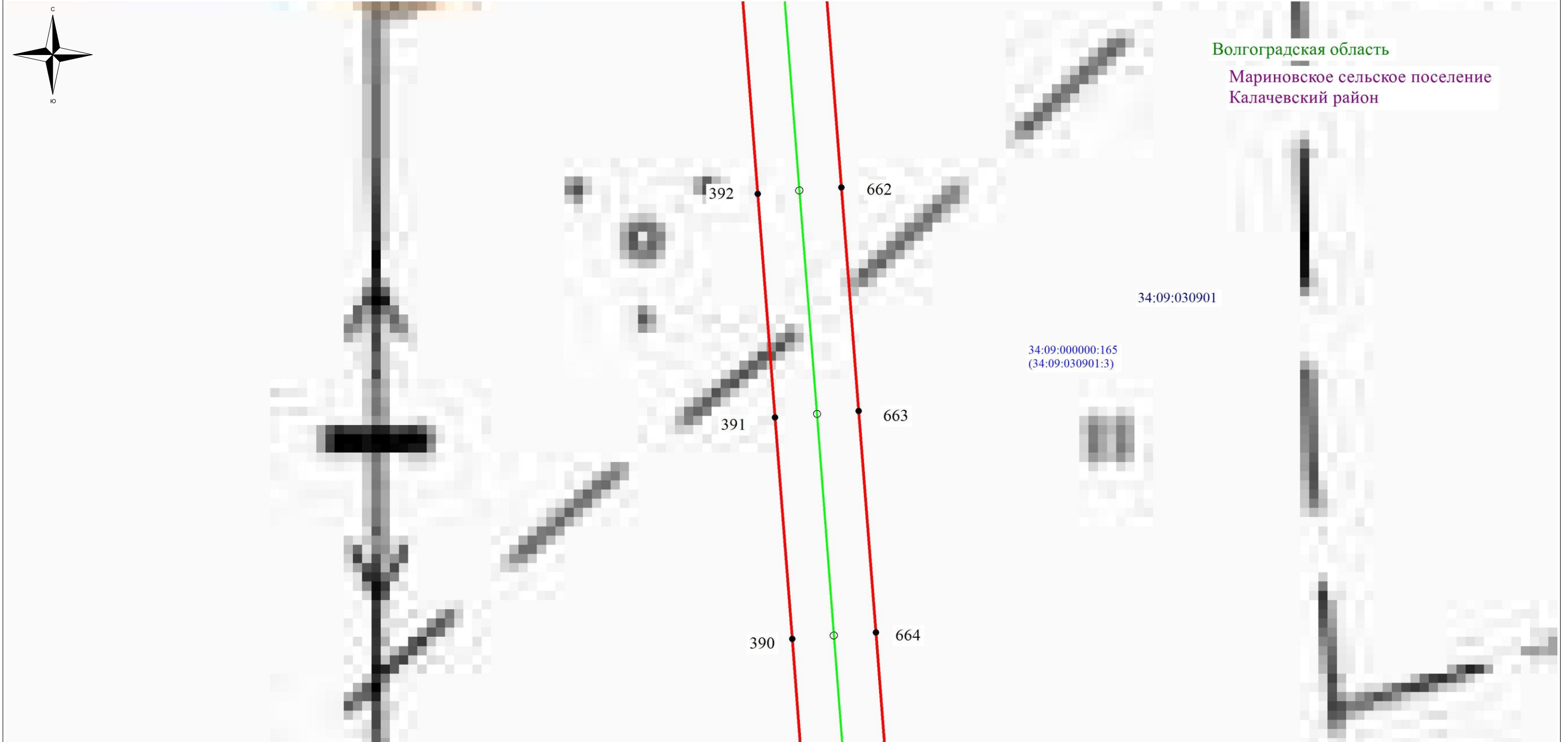


Схема расположения границ публичного сервитута



Используемые условные знаки и обозначения:

- - обозначение границы кадастрового квартала по сведениям государственного кадастра недвижимости
- - обозначение границы публичного сервитута
- - обозначение границы муниципального образования
- - обозначение границы земельного участка
- - обозначение объекта электросетевого хозяйства
- **ТП-933** - обозначение трансформаторной подстанции
- **2** - обозначение характерной точки охранной зоны
- 34:09:050201** – обозначение номера кадастрового квартала
- 34:09:050201:9** – обозначение номера земельного участка
- Волгоградская область
- Калачевский район - наименование муниципального образования
- Мариновское сельское поселение

Масштаб: 1:1000

Схема расположения листов

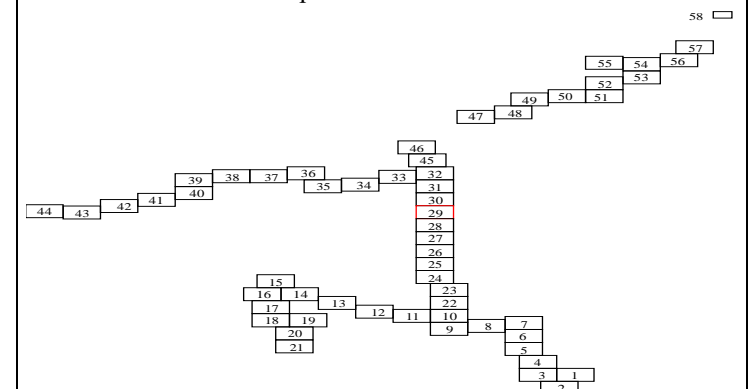
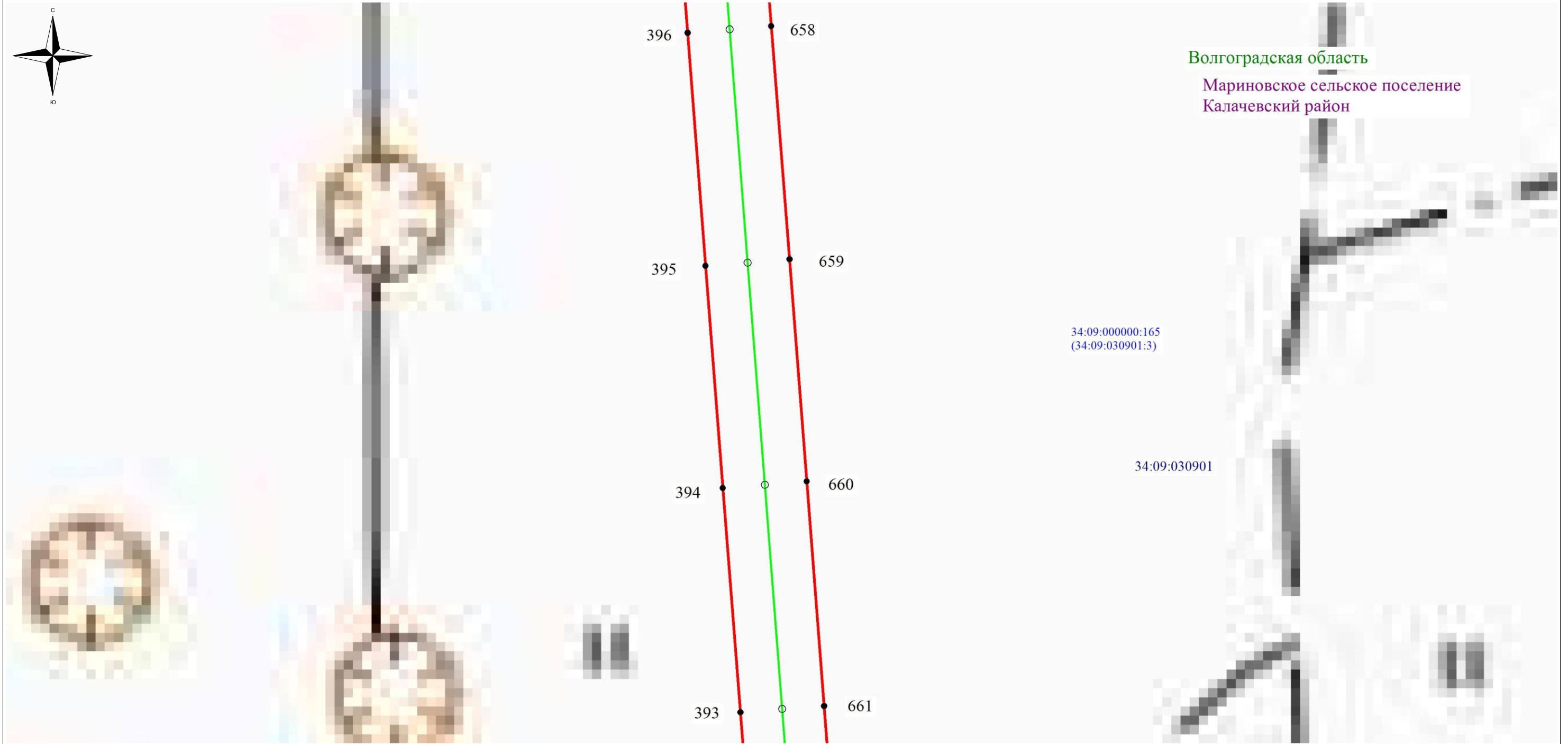



Схема расположения границ публичного сервитута



Волгоградская область
 Мариновское сельское поселение
 Калачевский район

34:09:000000:165
 (34:09:030901:3)

34:09:030901

Используемые условные знаки и обозначения:

- - обозначение границы кадастрового квартала по сведениям государственного кадастра недвижимости
- - обозначение границы публичного сервитута
- - обозначение границы муниципального образования
- - обозначение границы земельного участка
- - обозначение объекта электросетевого хозяйства
- ТП-933 - обозначение трансформаторной подстанции
- 2 - обозначение характерной точки охранной зоны
- 34:09:050201 – обозначение номера кадастрового квартала
- 34:09:050201:9 – обозначение номера земельного участка
- Волгоградская область
- Калачевский район - наименование муниципального образования
- Мариновское сельское поселение

Масштаб: 1:1000

Схема расположения листов

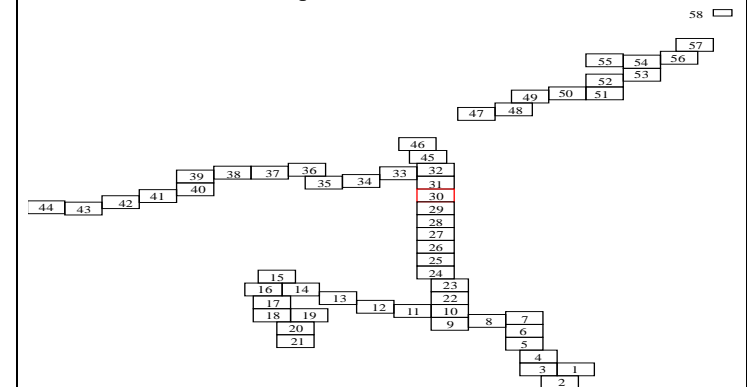


Схема расположения границ публичного сервитута



Используемые условные знаки и обозначения:

- - обозначение границы кадастрового квартала по сведениям государственного кадастра недвижимости
- - обозначение границы публичного сервитута
- - обозначение границы муниципального образования
- - обозначение границы земельного участка
- - обозначение объекта электросетевого хозяйства
- ТП-933 - обозначение трансформаторной подстанции
- 2 - обозначение характерной точки охранной зоны
- 34:09:050201 – обозначение номера кадастрового квартала
- 34:09:050201:9 – обозначение номера земельного участка
- Волгоградская область
- Калачевский район - наименование муниципального образования
- Мариновское сельское поселение

Масштаб: 1:1000

Схема расположения листов

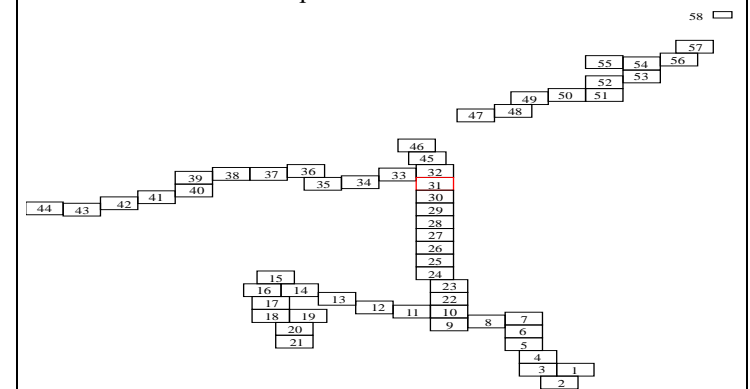
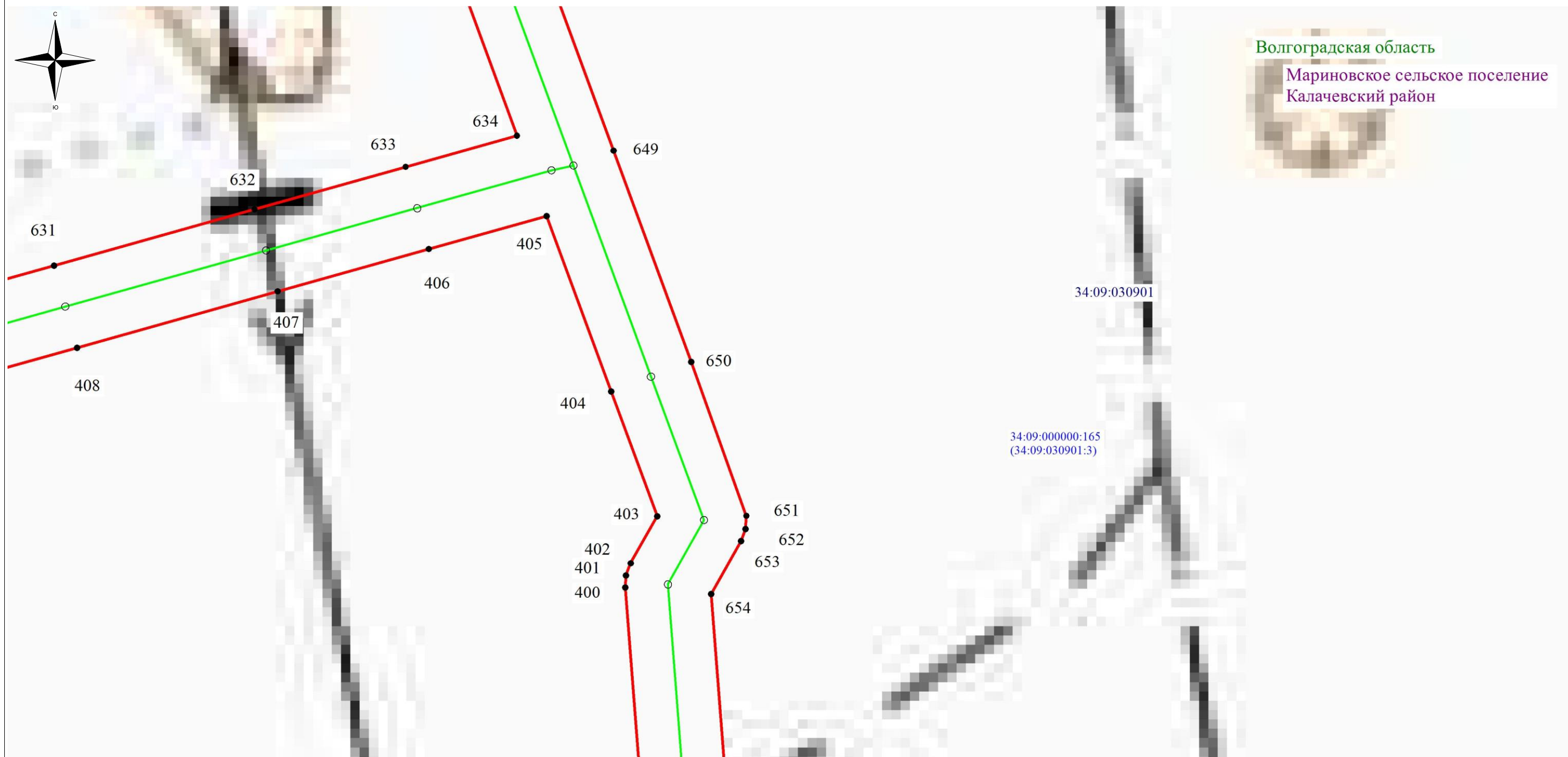


Схема расположения границ публичного сервитута



Волгоградская область
 Мариновское сельское поселение
 Калачевский район

Используемые условные знаки и обозначения:

- - обозначение границы кадастрового квартала по сведениям государственного кадастра недвижимости
- - обозначение границы публичного сервитута
- - обозначение границы муниципального образования
- - обозначение границы земельного участка
- - обозначение объекта электросетевого хозяйства
- ТП-933 - обозначение трансформаторной подстанции
- 2 - обозначение характерной точки охранной зоны
- 34:09:050201 – обозначение номера кадастрового квартала
- 34:09:050201:9 – обозначение номера земельного участка
- Волгоградская область
- Калачевский район - наименование муниципального образования
- Мариновское сельское поселение

Масштаб: 1:1000

Схема расположения листов

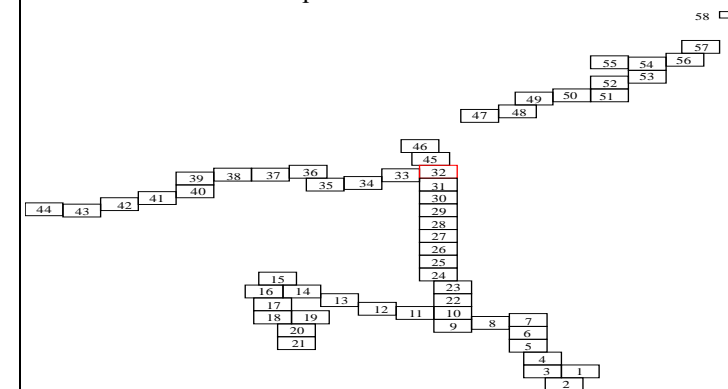
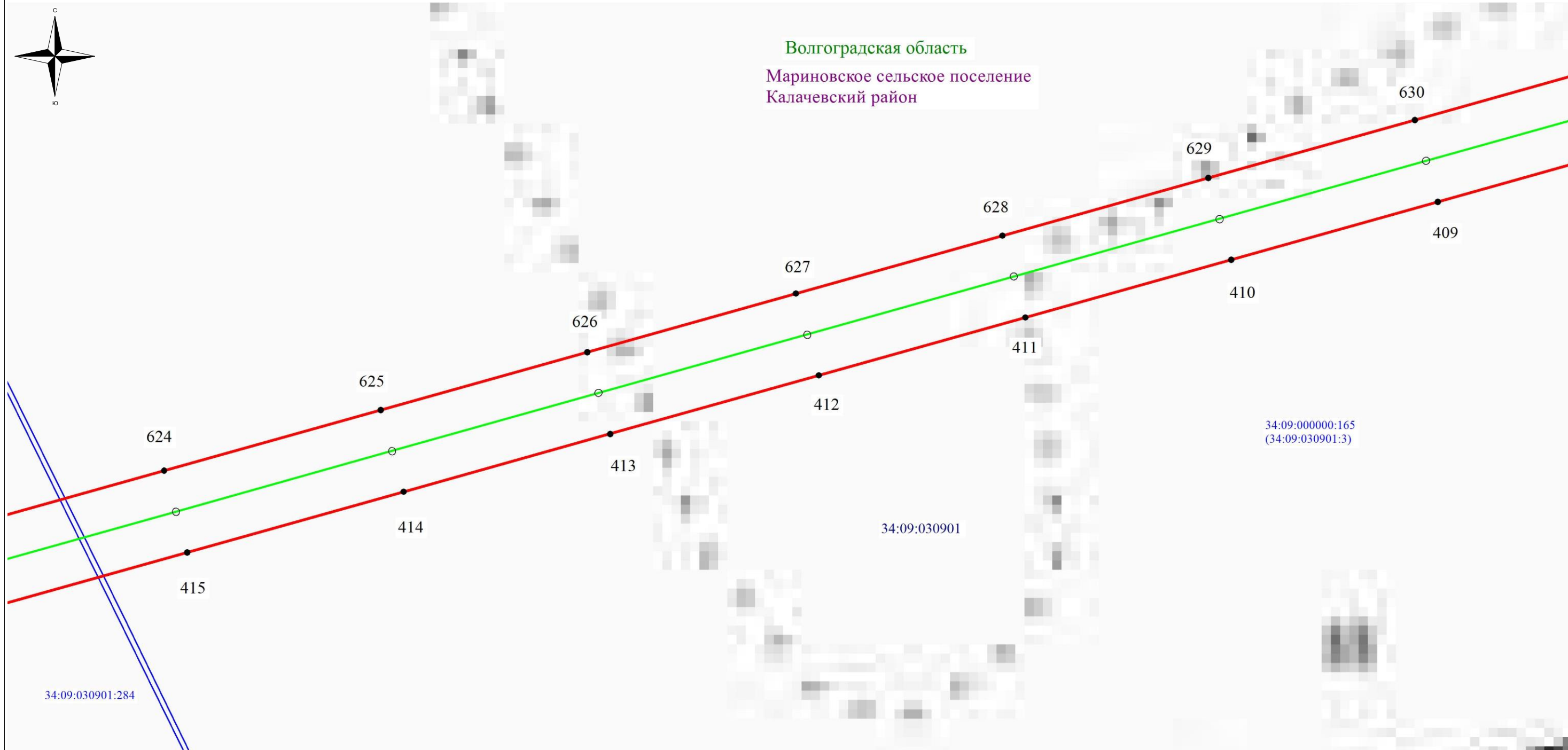


Схема расположения границ публичного сервитута



Используемые условные знаки и обозначения:

- - обозначение границы кадастрового квартала по сведениям государственного кадастра недвижимости
- - обозначение границы публичного сервитута
- - обозначение границы муниципального образования
- - обозначение границы земельного участка
- - обозначение объекта электросетевого хозяйства
- ТП-933 - обозначение трансформаторной подстанции
- 2 - обозначение характерной точки охранной зоны
- 34:09:050201** – обозначение номера кадастрового квартала
- 34:09:050201:9** – обозначение номера земельного участка
- Волгоградская область
- Калачевский район - наименование муниципального образования
- Мариновское сельское поселение

Масштаб: 1:1000

Схема расположения листов

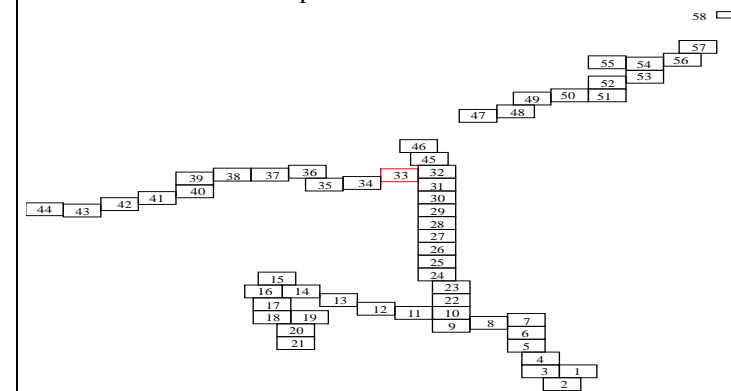
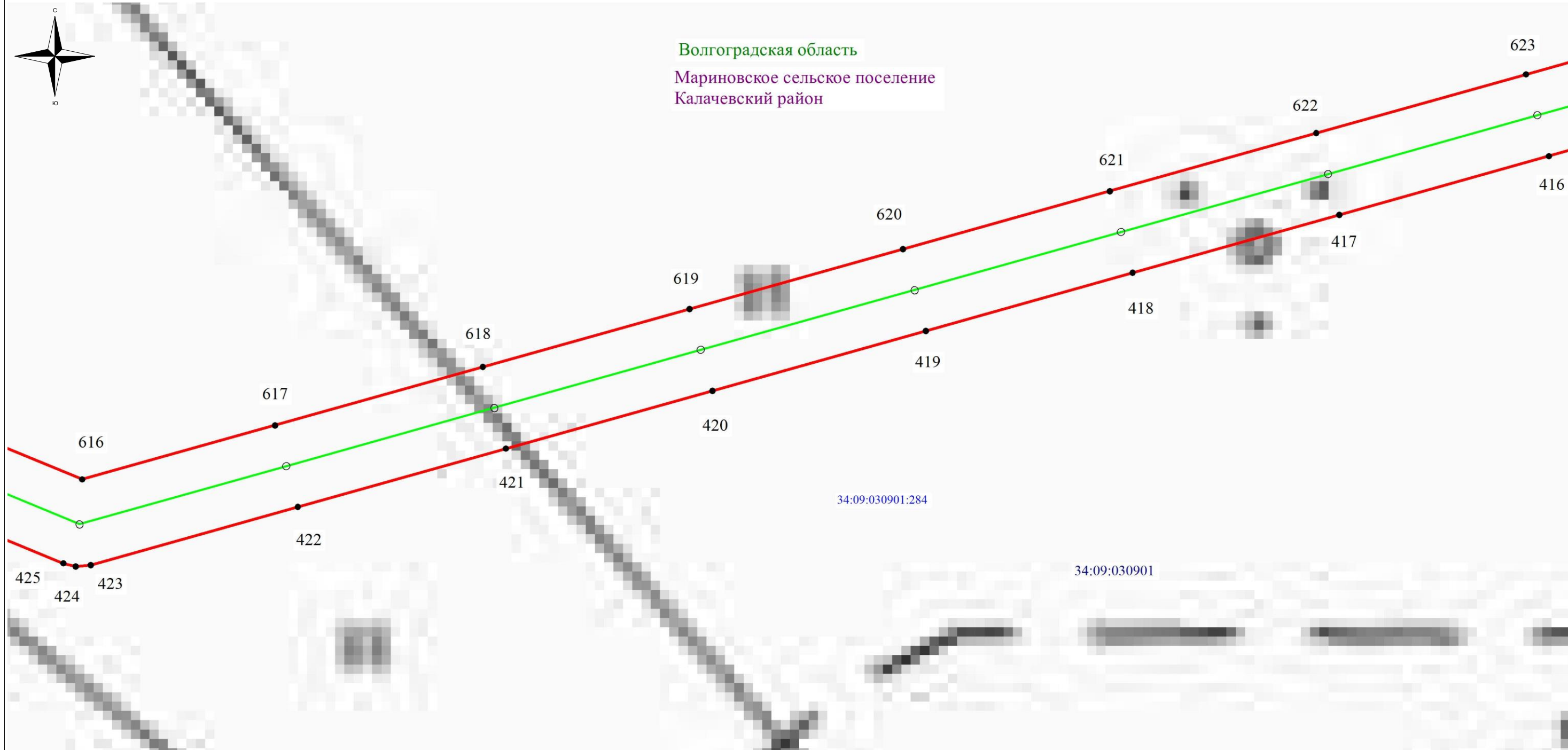


Схема расположения границ публичного сервитута



Используемые условные знаки и обозначения:

- - обозначение границы кадастрового квартала по сведениям государственного кадастра недвижимости
- - обозначение границы публичного сервитута
- - обозначение границы муниципального образования
- - обозначение границы земельного участка
- - обозначение объекта электросетевого хозяйства
- ТП-933 - обозначение трансформаторной подстанции
- 2 - обозначение характерной точки охранной зоны
- 34:09:050201** – обозначение номера кадастрового квартала
- 34:09:050201:9** – обозначение номера земельного участка
- Волгоградская область
- Калачевский район - наименование муниципального образования
- Мариновское сельское поселение

Масштаб: 1:1000

Схема расположения листов

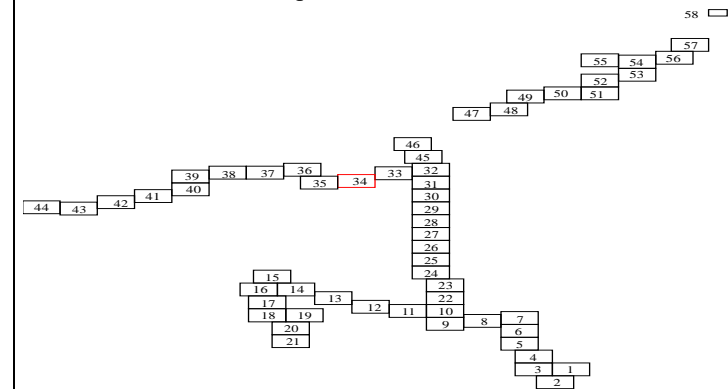
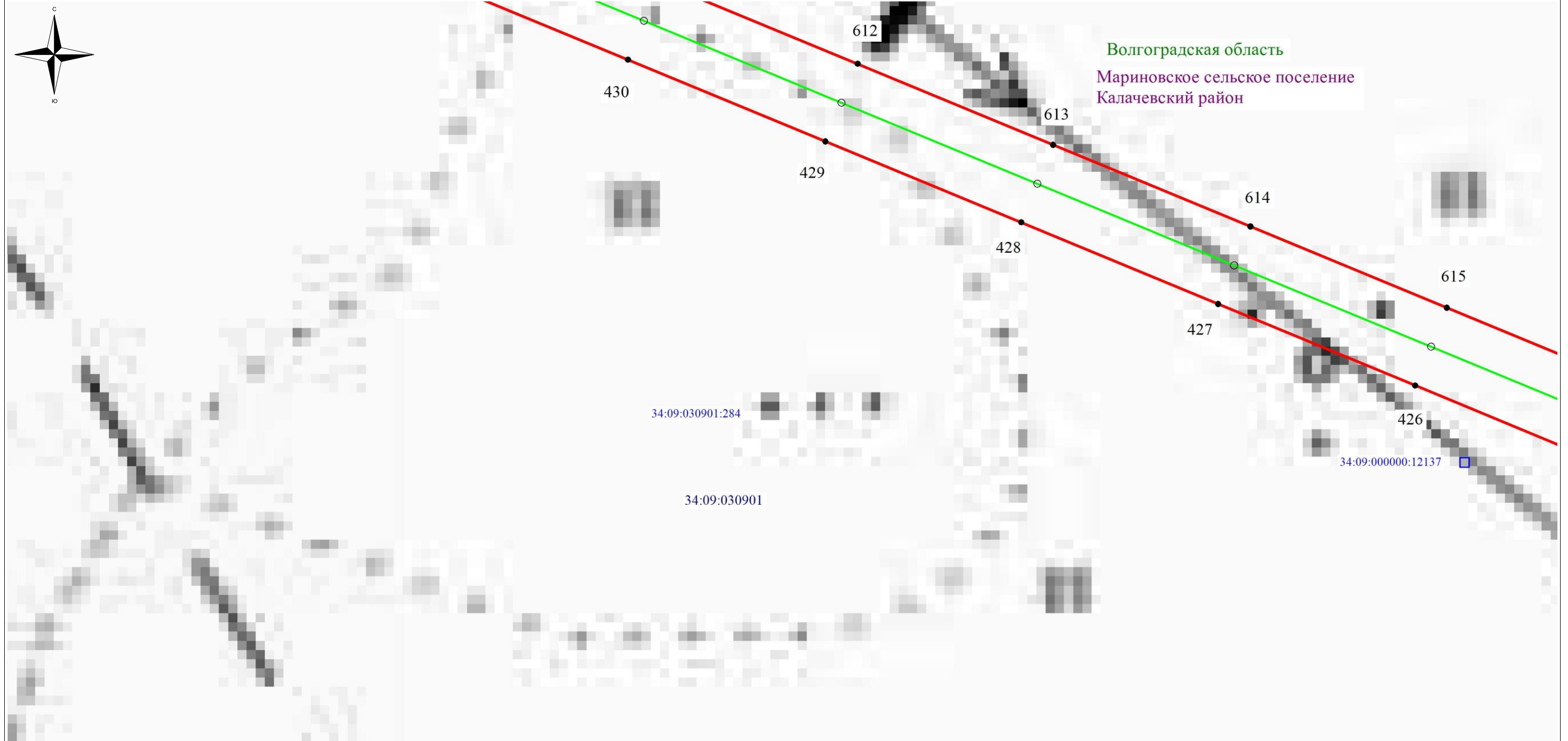


Схема расположения границ публичного сервитута



Используемые условные знаки и обозначения:

- - обозначение границы кадастрового квартала по сведениям государственного кадастра недвижимости
- - обозначение границы публичного сервитута
- - обозначение границы муниципального образования
- - обозначение границы земельного участка
- - обозначение объекта электросетевого хозяйства
- ТП-933 - обозначение трансформаторной подстанции
- 2 - обозначение характерной точки охранной зоны
- 34:09:050201 – обозначение номера кадастрового квартала
- 34:09:050201:9 – обозначение номера земельного участка
- Волгоградская область
- Калачевский район - наименование муниципального образования
- Мариновское сельское поселение

Масштаб: 1:1000

Схема расположения листов

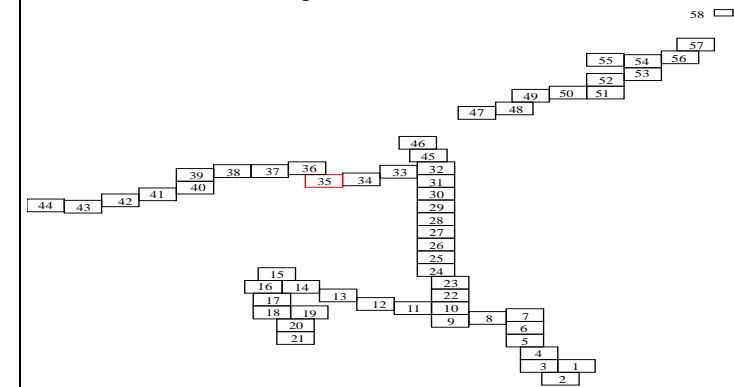



Схема расположения границ публичного сервитута



Используемые условные знаки и обозначения:

- - обозначение границы кадастрового квартала по сведениям государственного кадастра недвижимости
- - обозначение границы публичного сервитута
- - обозначение границы муниципального образования
- - обозначение границы земельного участка
- - обозначение объекта электросетевого хозяйства
- ТП-933 - обозначение трансформаторной подстанции
- 2 - обозначение характерной точки охранной зоны
- 34:09:050201 - обозначение номера кадастрового квартала
- 34:09:050201:9 - обозначение номера земельного участка
- Волгоградская область
- Калачевский район - наименование муниципального образования
- Мариновское сельское поселение

Масштаб: 1:1000

Схема расположения листов

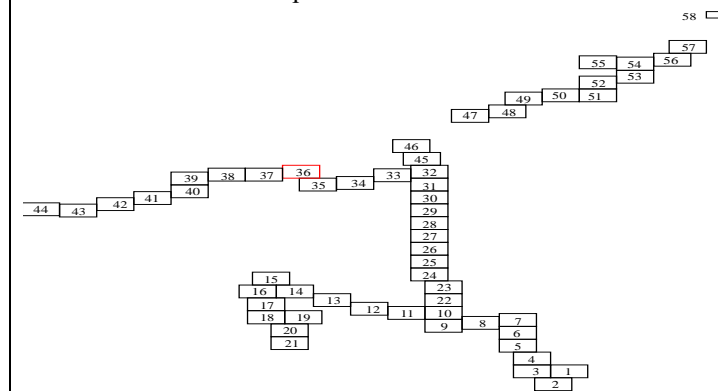
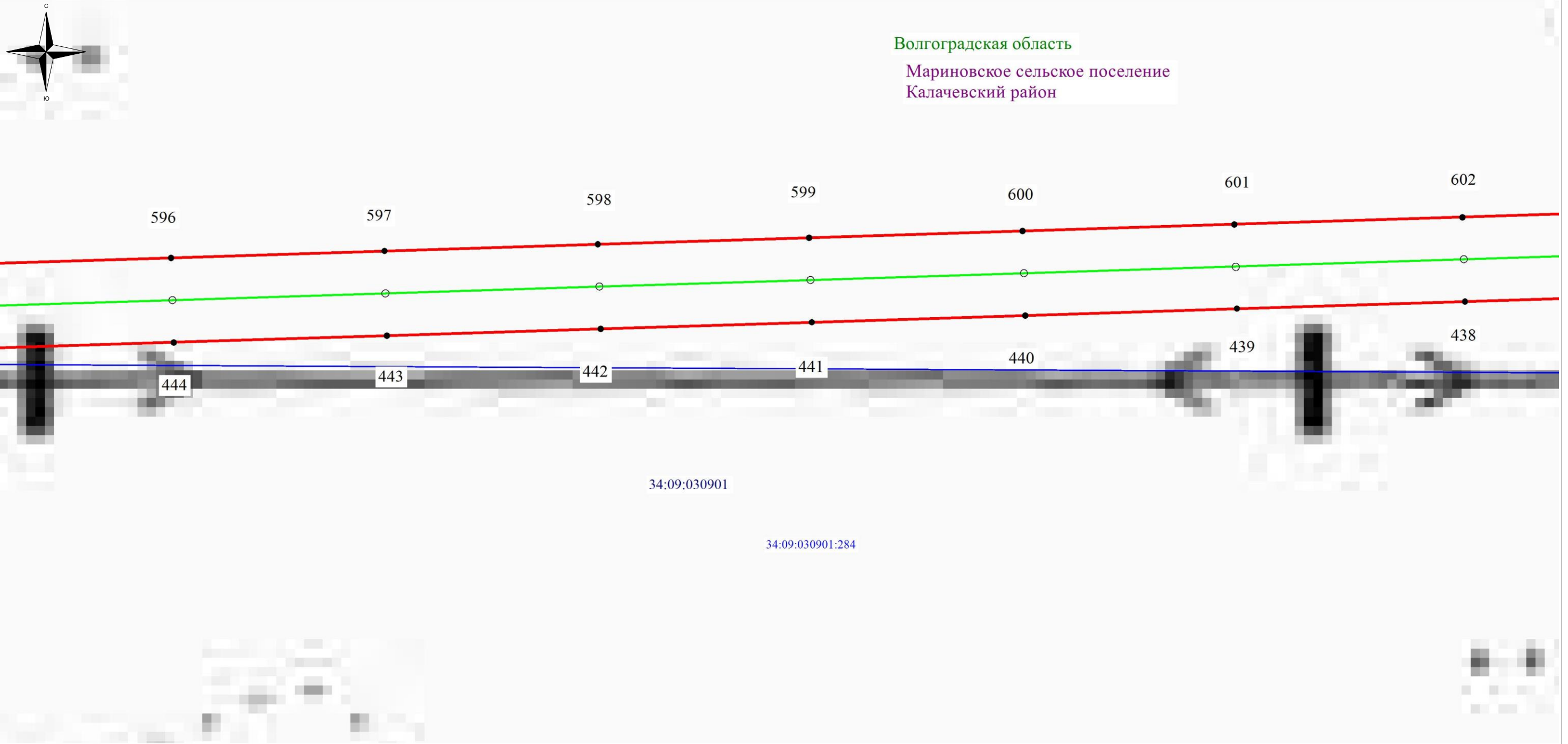


Схема расположения границ публичного сервитута



Используемые условные знаки и обозначения:

- - обозначение границы кадастрового квартала по сведениям государственного кадастра недвижимости
- - обозначение границы публичного сервитута
- - обозначение границы муниципального образования
- - обозначение границы земельного участка
- - обозначение объекта электросетевого хозяйства
- ТП-933 - обозначение трансформаторной подстанции
- 2 - обозначение характерной точки охранной зоны
- 34:09:050201** – обозначение номера кадастрового квартала
- 34:09:050201:9** – обозначение номера земельного участка
- Волгоградская область
- Калачевский район - наименование муниципального образования
- Мариновское сельское поселение

Масштаб: 1:1000

Схема расположения листов

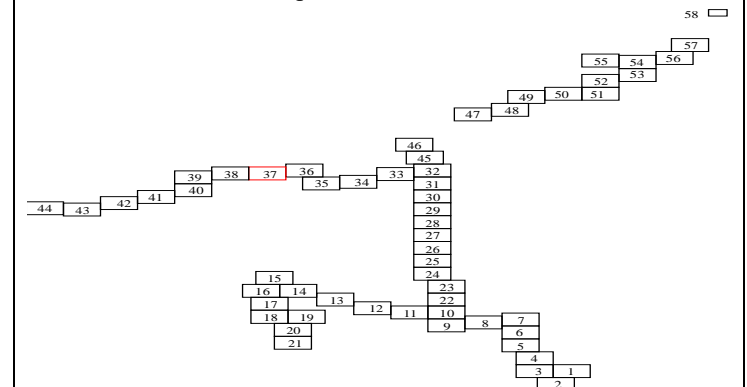
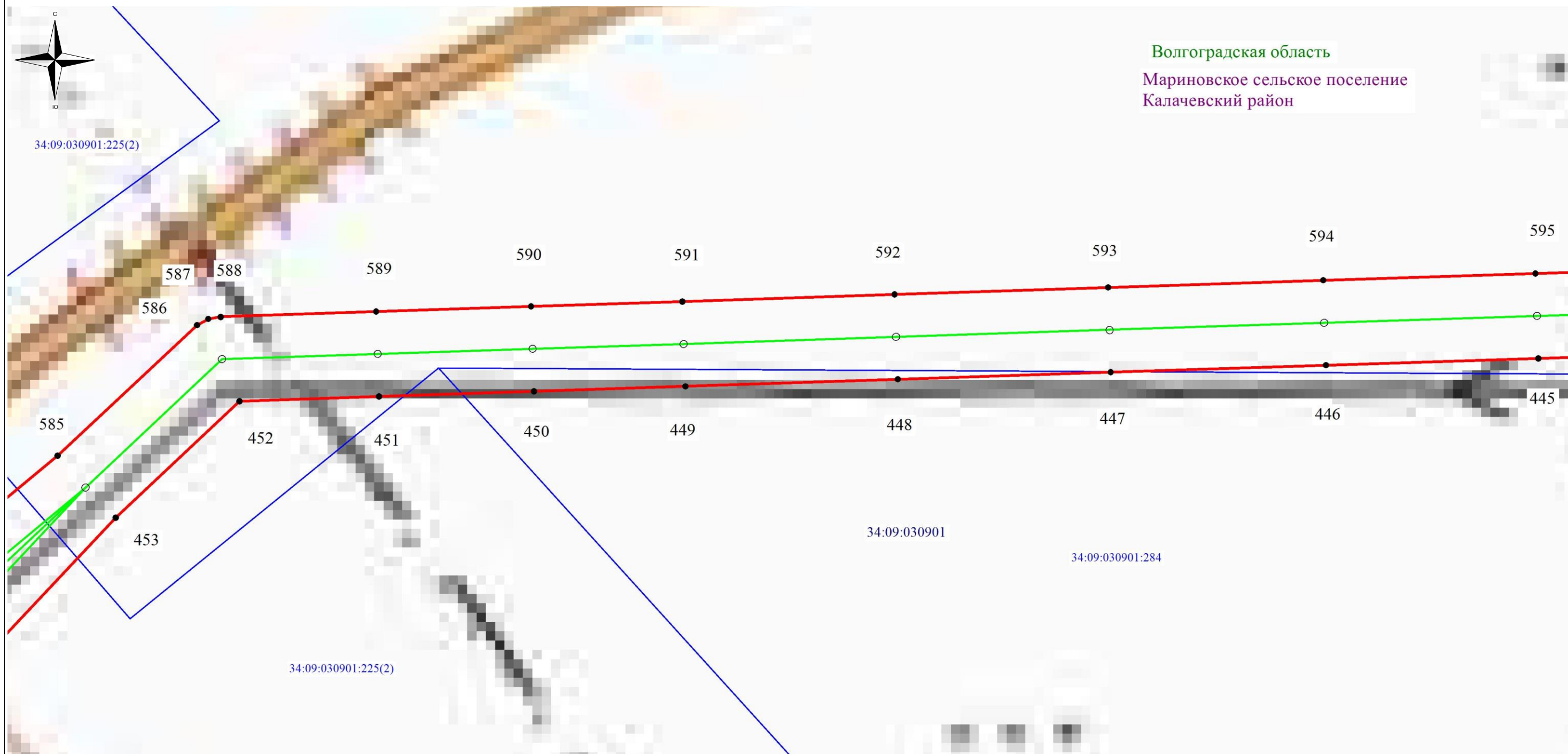


Схема расположения границ публичного сервитута



Используемые условные знаки и обозначения:

- - обозначение границы кадастрового квартала по сведениям государственного кадастра недвижимости
- - обозначение границы публичного сервитута
- - обозначение границы муниципального образования
- - обозначение границы земельного участка
- - обозначение объекта электросетевого хозяйства
- ТП-933 - обозначение трансформаторной подстанции
- 2 - обозначение характерной точки охранной зоны
- 34:09:050201 – обозначение номера кадастрового квартала
- 34:09:050201:9 – обозначение номера земельного участка
- Волгоградская область
- Калачевский район - наименование муниципального образования
- Мариновское сельское поселение

Масштаб: 1:1000

Схема расположения листов

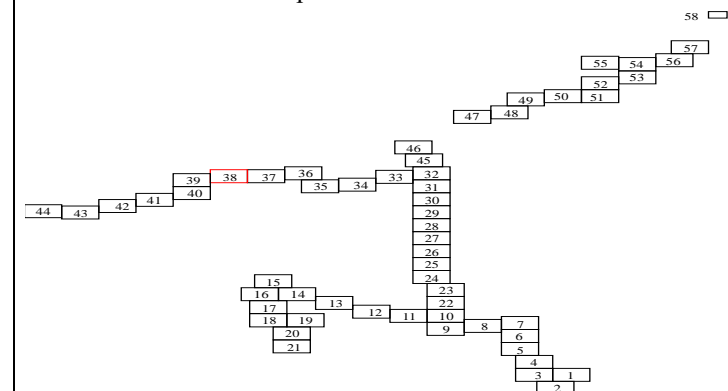


Схема расположения границ публичного сервитута



Используемые условные знаки и обозначения:

- - обозначение границы кадастрового квартала по сведениям государственного кадастра недвижимости
- - обозначение границы публичного сервитута
- - обозначение границы муниципального образования
- - обозначение границы земельного участка
- - обозначение объекта электросетевого хозяйства
- ТП-933 - обозначение трансформаторной подстанции
- 2 - обозначение характерной точки охранной зоны
- 34:09:050201** – обозначение номера кадастрового квартала
- 34:09:050201:9** – обозначение номера земельного участка
- Волгоградская область
- Калачевский район - наименование муниципального образования
- Мариновское сельское поселение

Масштаб: 1:1000

Схема расположения листов

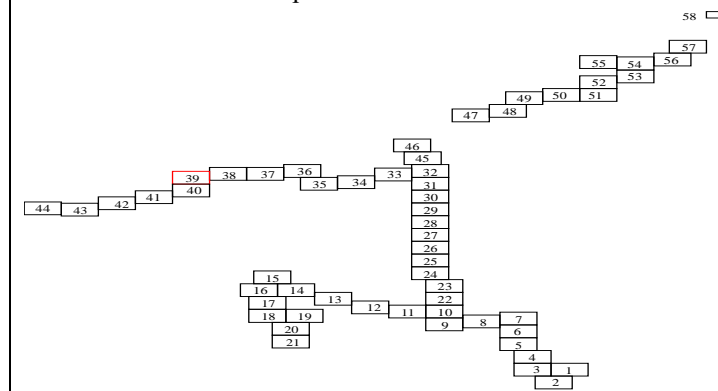
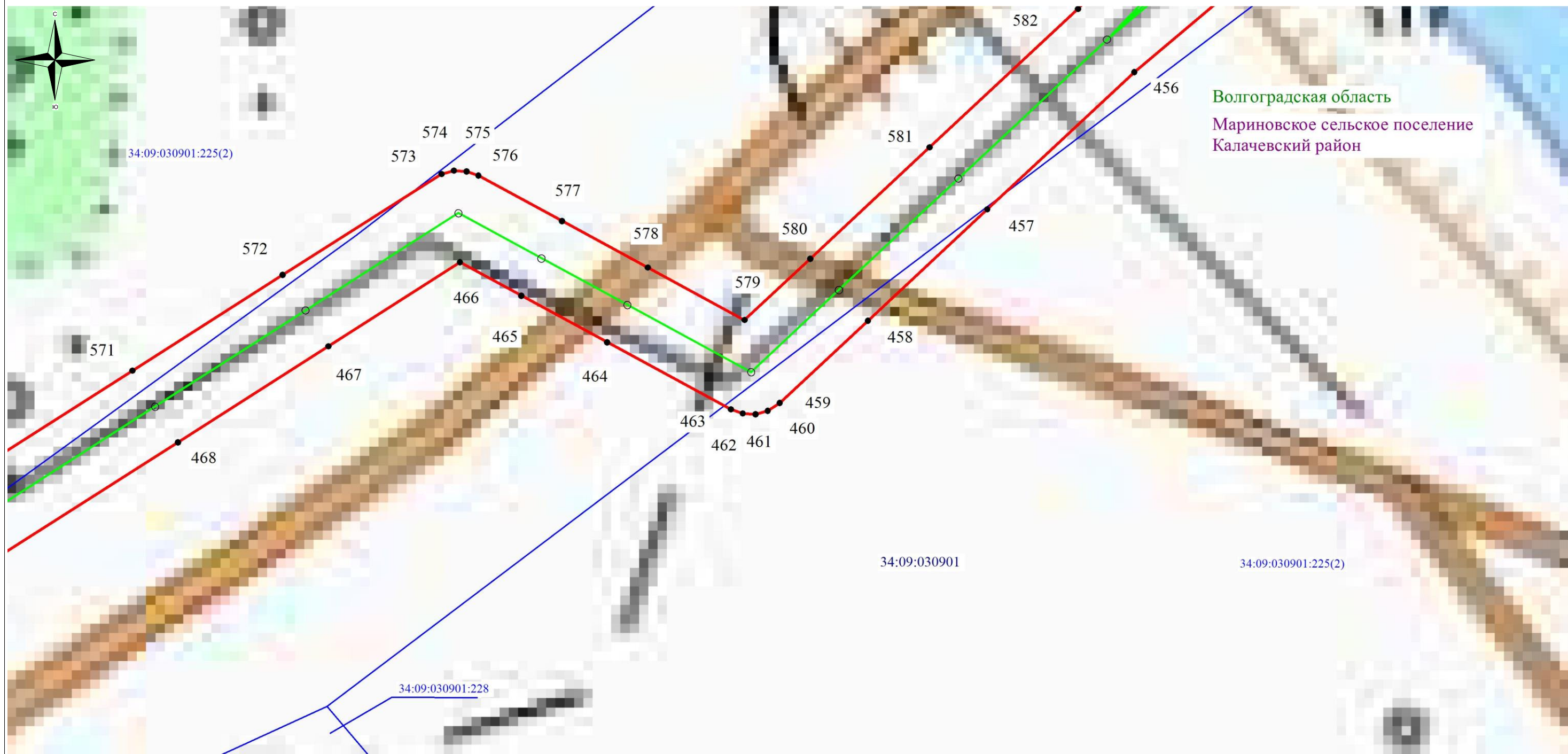


Схема расположения границ публичного сервитута



Используемые условные знаки и обозначения:

- - обозначение границы кадастрового квартала по сведениям государственного кадастра недвижимости
- - обозначение границы публичного сервитута
- - обозначение границы муниципального образования
- - обозначение границы земельного участка
- - обозначение объекта электросетевого хозяйства
- ТП-933 - обозначение трансформаторной подстанции
- 2 - обозначение характерной точки охранной зоны
- 34:09:050201 – обозначение номера кадастрового квартала
- 34:09:050201:9 – обозначение номера земельного участка
- Волгоградская область
- Калачевский район - наименование муниципального образования
- Мариновское сельское поселение

Масштаб: 1:1000

Схема расположения листов

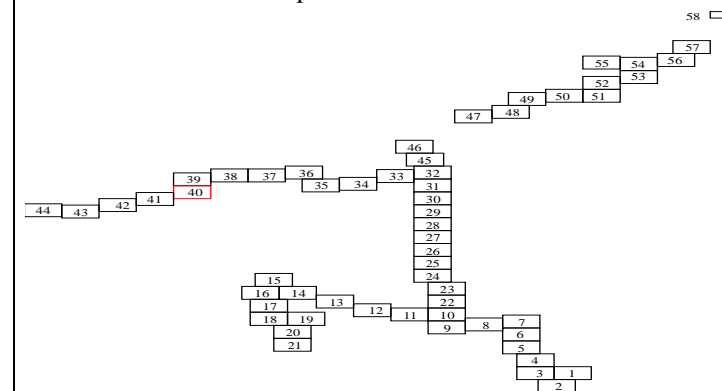
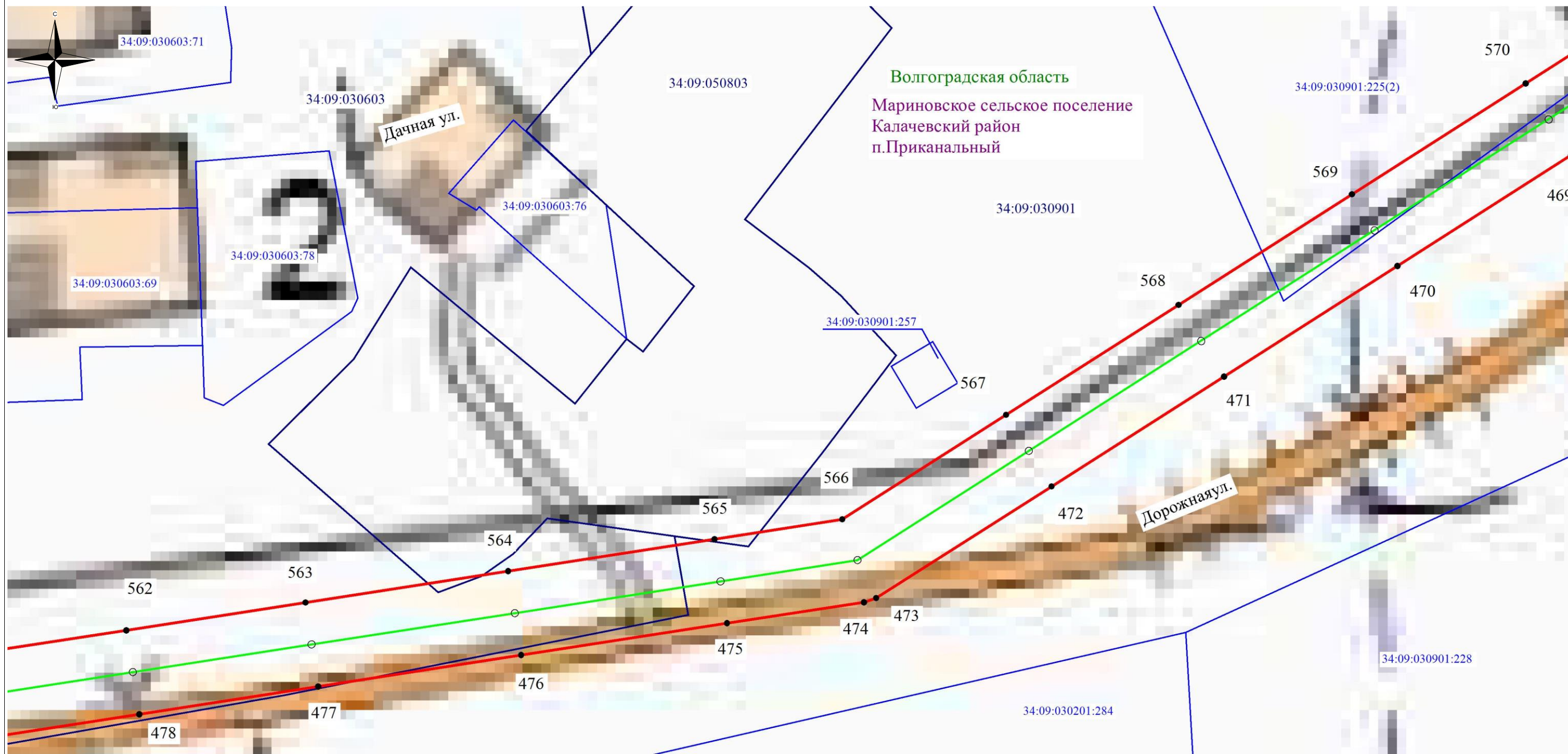


Схема расположения границ публичного сервитута



Используемые условные знаки и обозначения:

- - обозначение границы кадастрового квартала по сведениям государственного кадастра недвижимости
- - обозначение границы публичного сервитута
- - обозначение границы муниципального образования
- - обозначение границы земельного участка
- - обозначение объекта электросетевого хозяйства
- ТП-933 - обозначение трансформаторной подстанции
- 2 - обозначение характерной точки охранной зоны
- 34:09:050201 - обозначение номера кадастрового квартала
- 34:09:050201:9 - обозначение номера земельного участка
- Волгоградская область
- Калачевский район - наименование муниципального образования
- Мариновское сельское поселение

Масштаб: 1:1000

Схема расположения листов

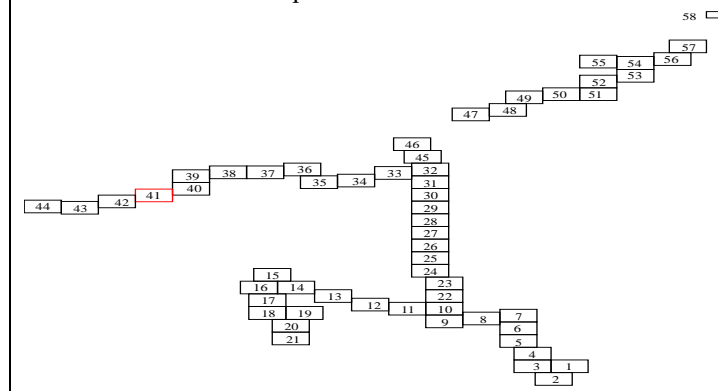
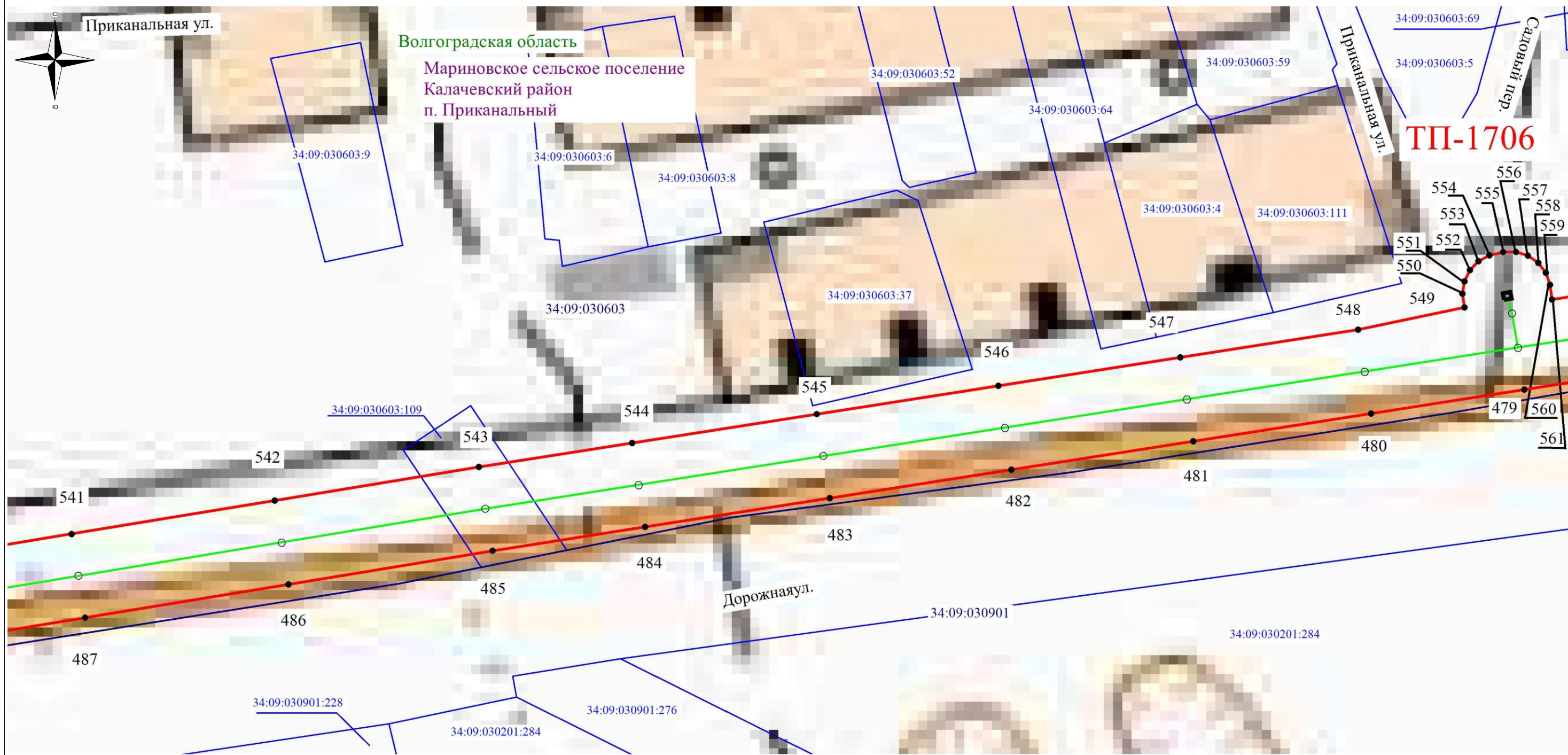


Схема расположения границ публичного сервитута



Используемые условные знаки и обозначения:

- - обозначение границы кадастрового квартала по сведениям государственного кадастра недвижимости
- - обозначение границы публичного сервитута
- - обозначение границы муниципального образования
- - обозначение границы земельного участка
- - обозначение объекта электросетевого хозяйства
- ТП-933 - обозначение трансформаторной подстанции
- 2 - обозначение характерной точки охранной зоны
- 34:09:050201 - обозначение номера кадастрового квартала
- 34:09:050201:9 - обозначение номера земельного участка
- Волгоградская область - наименование муниципального образования
- Калачевский район - наименование муниципального образования
- Мариновское сельское поселение - наименование муниципального образования

Масштаб: 1:1000

Схема расположения листов

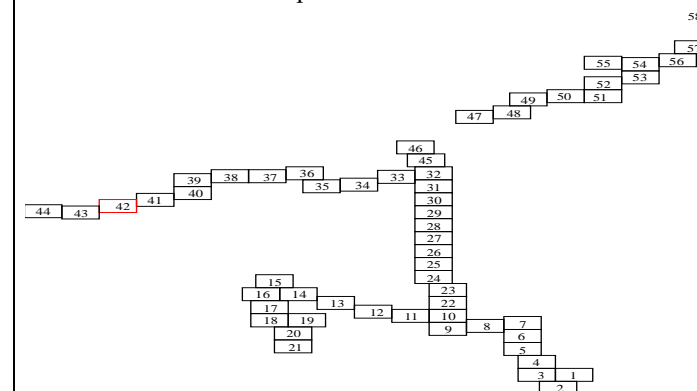
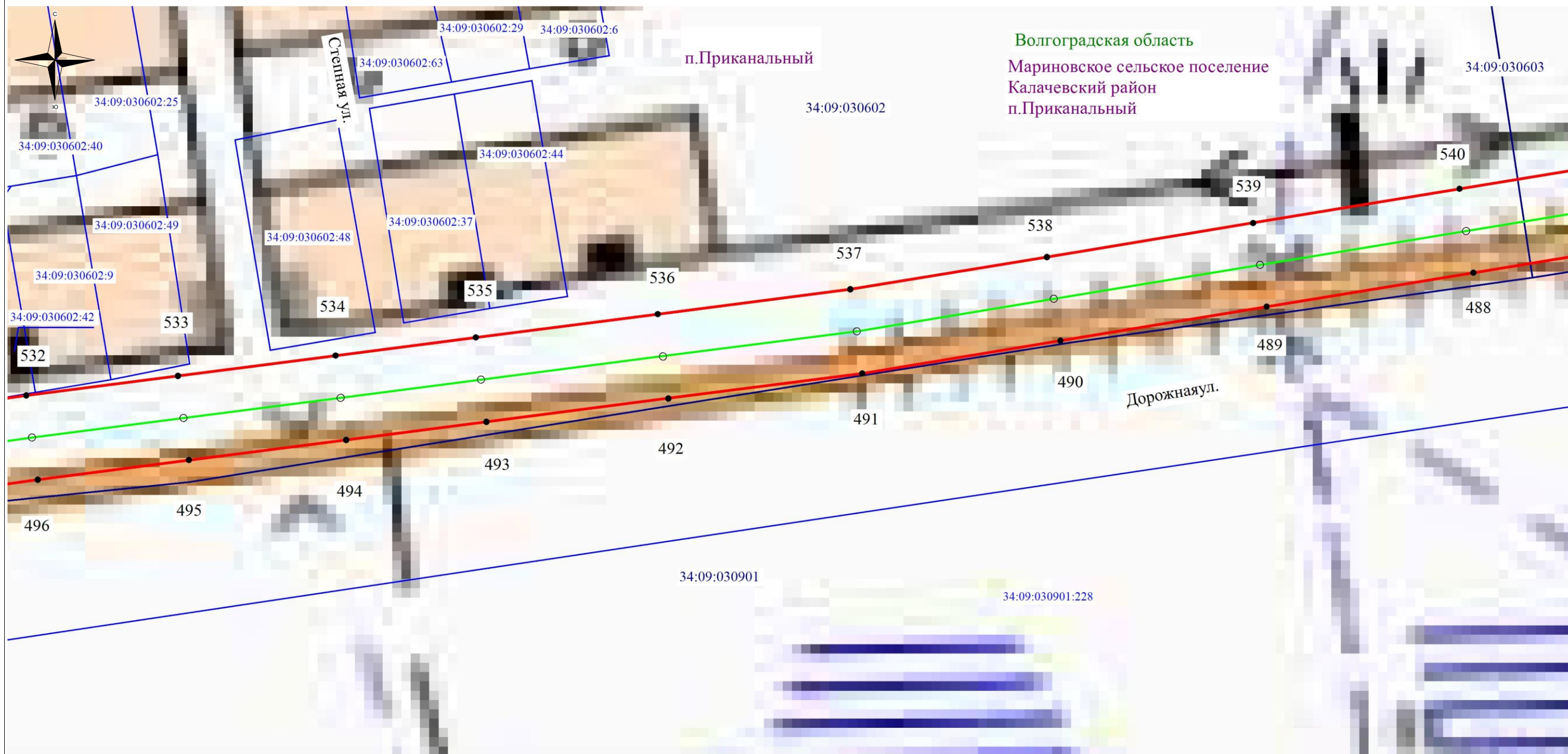


Схема расположения границ публичного сервитута



Используемые условные знаки и обозначения:

- - обозначение границы кадастрового квартала по сведениям государственного кадастра недвижимости
- - обозначение границы публичного сервитута
- - обозначение границы муниципального образования
- - обозначение границы земельного участка
- - обозначение объекта электросетевого хозяйства
- ТП-933 - обозначение трансформаторной подстанции
- 2 - обозначение характерной точки охранной зоны
- 34:09:050201** – обозначение номера кадастрового квартала
- 34:09:050201:9** – обозначение номера земельного участка
- Волгоградская область
- Калачевский район - наименование муниципального образования
- Мариновское сельское поселение

Масштаб: 1:1000

Схема расположения листов

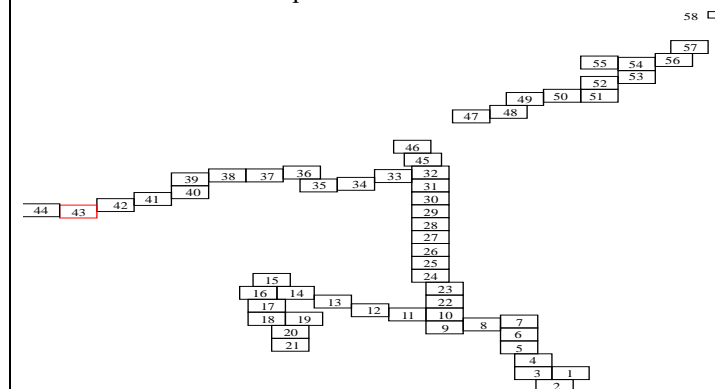
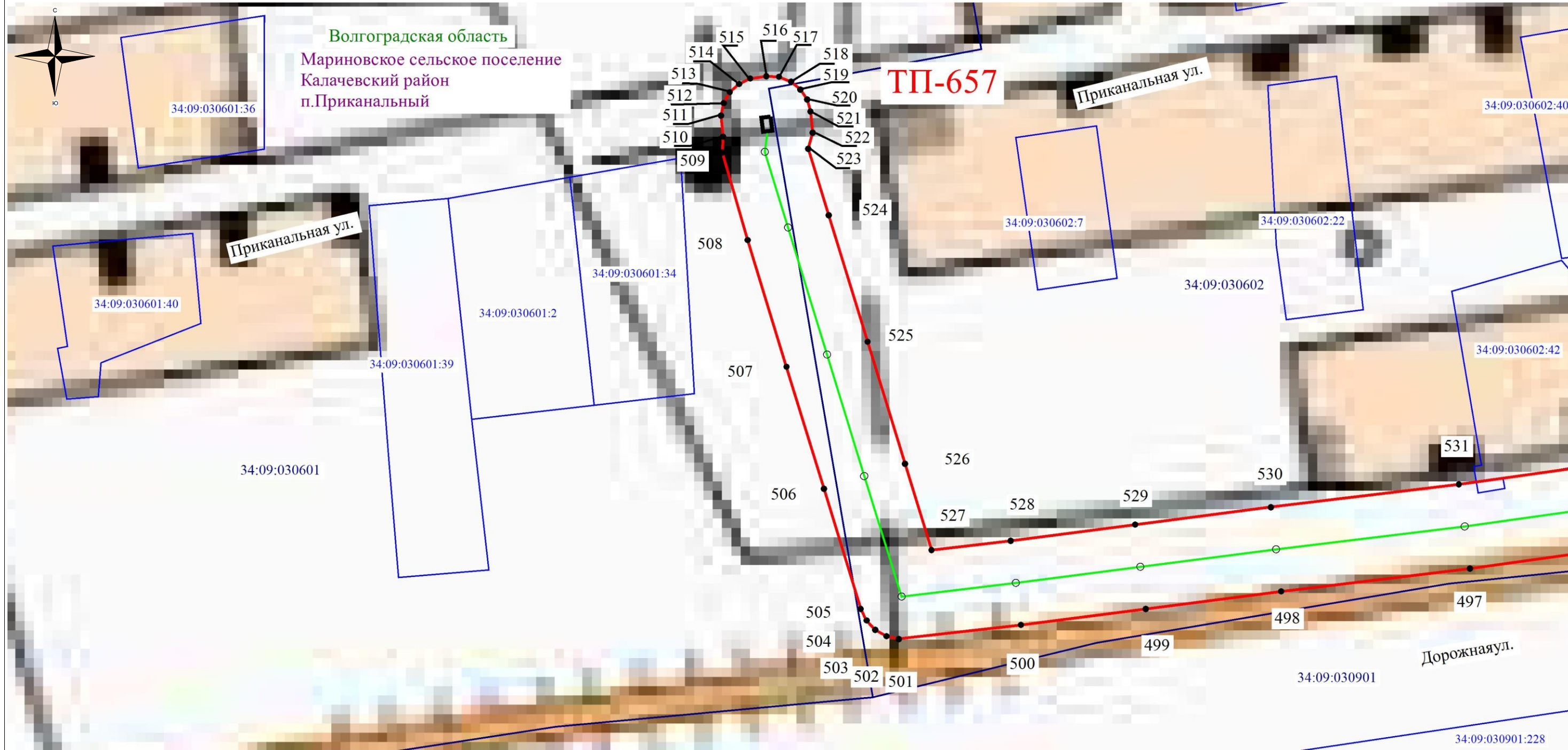


Схема расположения границ публичного сервитута



Используемые условные знаки и обозначения:

- - обозначение границы кадастрового квартала по сведениям государственного кадастра недвижимости
- - обозначение границы публичного сервитута
- - обозначение границы муниципального образования
- - обозначение границы земельного участка
- - обозначение объекта электросетевого хозяйства
- ТП-933 - обозначение трансформаторной подстанции
- 2 - обозначение характерной точки охранной зоны
- 34:09:050201 – обозначение номера кадастрового квартала
- 34:09:050201:9 – обозначение номера земельного участка
- Волгоградская область
- Калачевский район - наименование муниципального образования
- Мариновское сельское поселение

Масштаб: 1:1000

Схема расположения листов

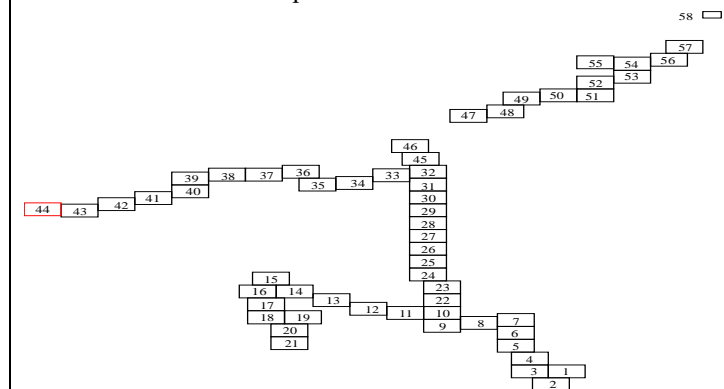
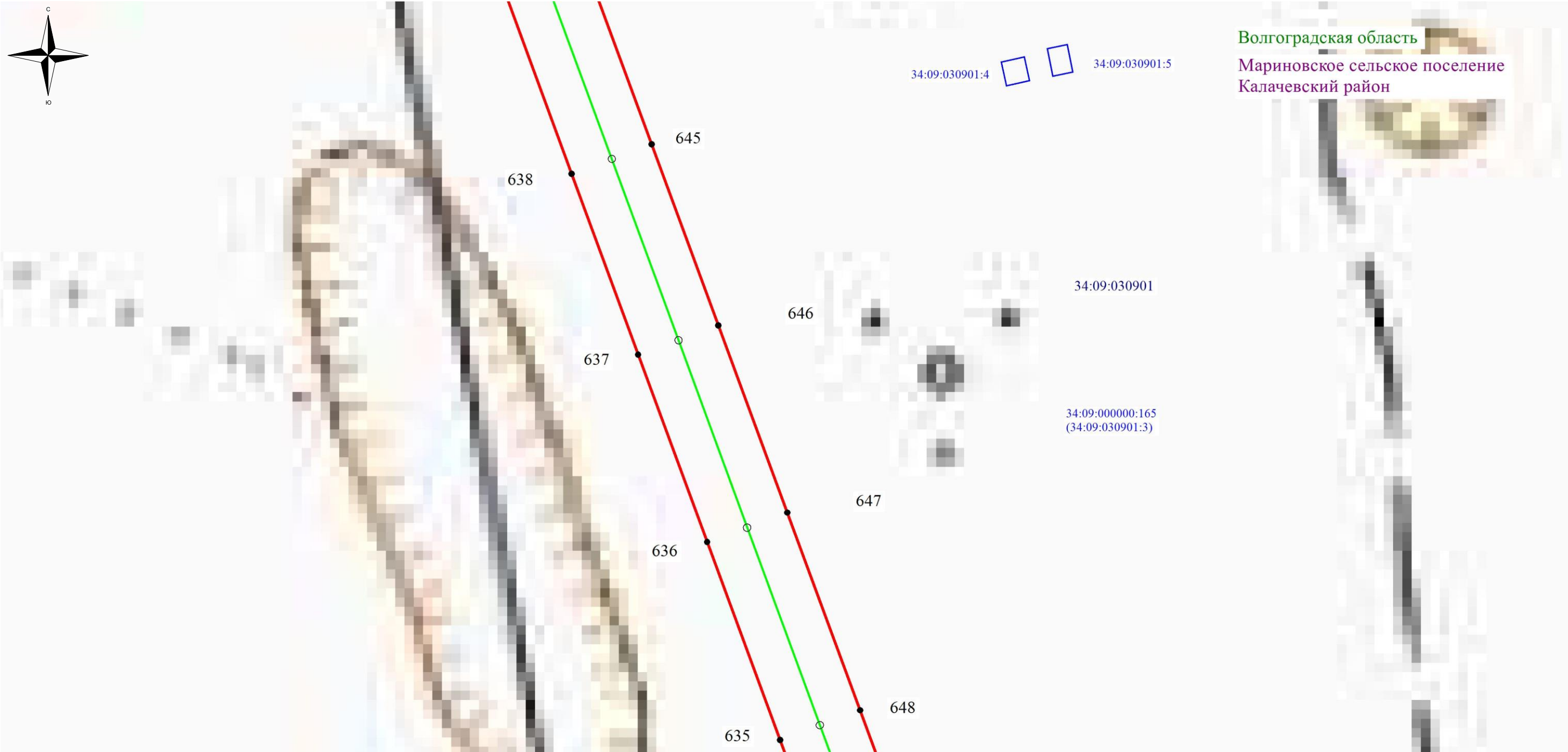


Схема расположения границ публичного сервитута



Используемые условные знаки и обозначения:

- - обозначение границы кадастрового квартала по сведениям государственного кадастра недвижимости
- - обозначение границы публичного сервитута
- - обозначение границы муниципального образования
- - обозначение границы земельного участка
- - обозначение объекта электросетевого хозяйства
- ТП-933 - обозначение трансформаторной подстанции
- 2 - обозначение характерной точки охранной зоны
- 34:09:050201 – обозначение номера кадастрового квартала
- 34:09:050201:9 – обозначение номера земельного участка
- Волгоградская область
- Калачевский район - наименование муниципального образования
- Мариновское сельское поселение

Масштаб: 1:1000

Схема расположения листов

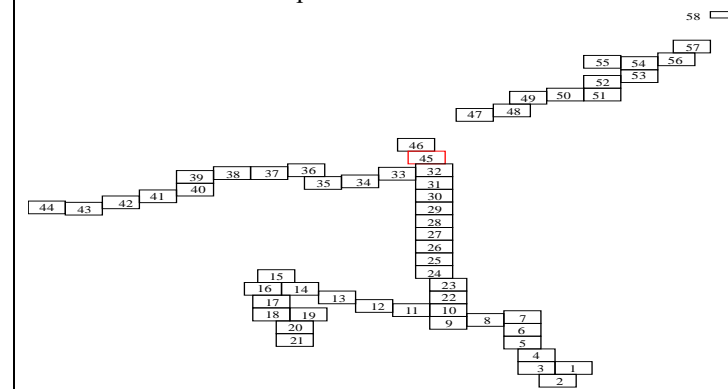
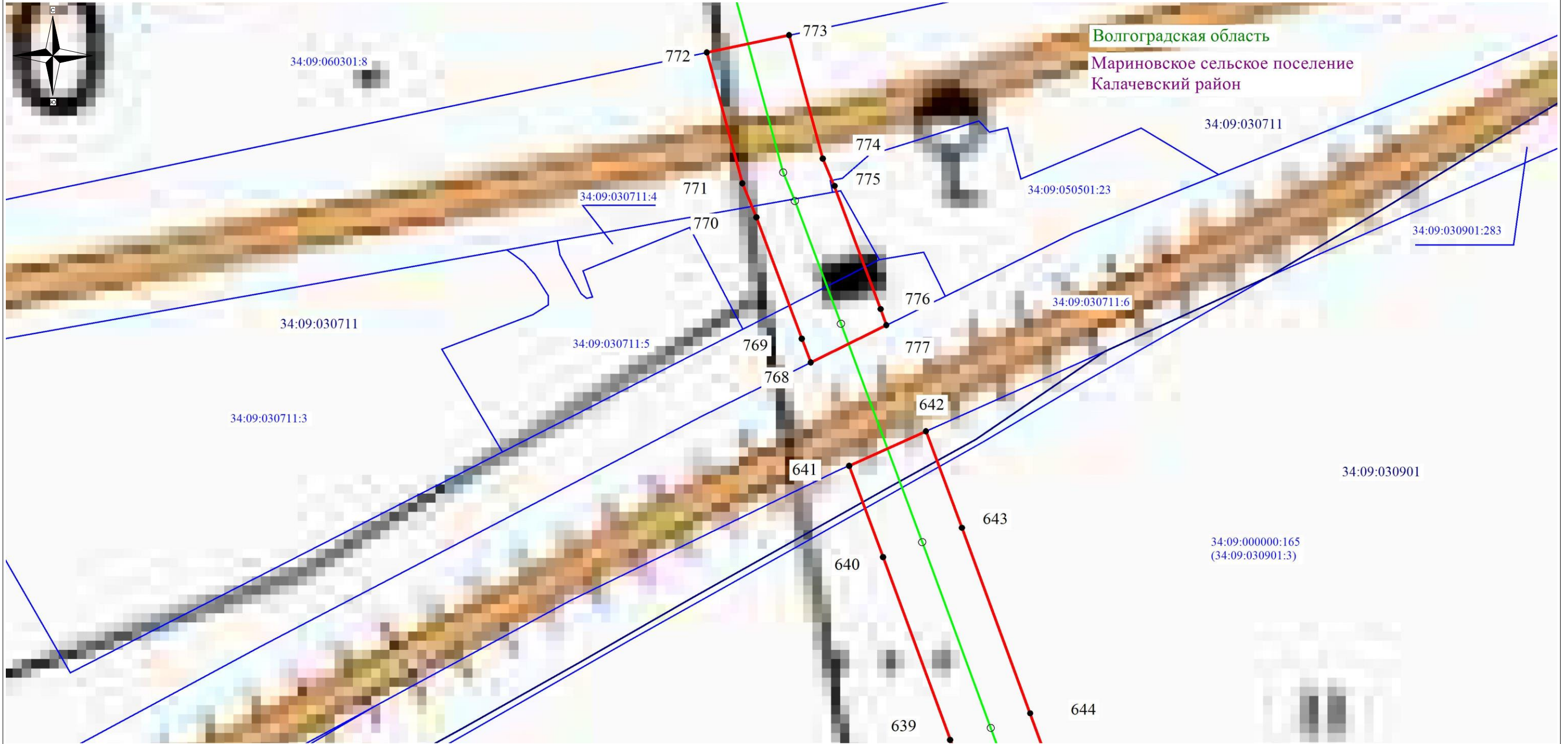


Схема расположения границ публичного сервитута



Используемые условные знаки и обозначения:

- - обозначение границы кадастрового квартала по сведениям государственного кадастра недвижимости
- - обозначение границы публичного сервитута
- - обозначение границы муниципального образования
- - обозначение границы земельного участка
- - обозначение объекта электросетевого хозяйства
- **ТП-933** - обозначение трансформаторной подстанции
- **2** - обозначение характерной точки охранной зоны
- 34:09:050201** – обозначение номера кадастрового квартала
- 34:09:050201:9** – обозначение номера земельного участка
- Волгоградская область
- Калачевский район - наименование муниципального образования
- Мариновское сельское поселение

Масштаб: 1:1000

Схема расположения листов

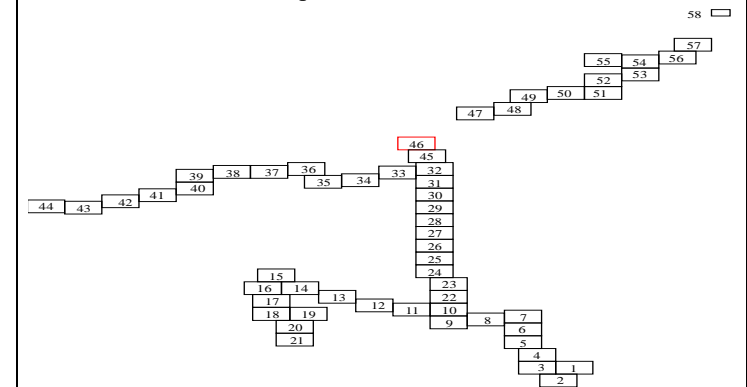
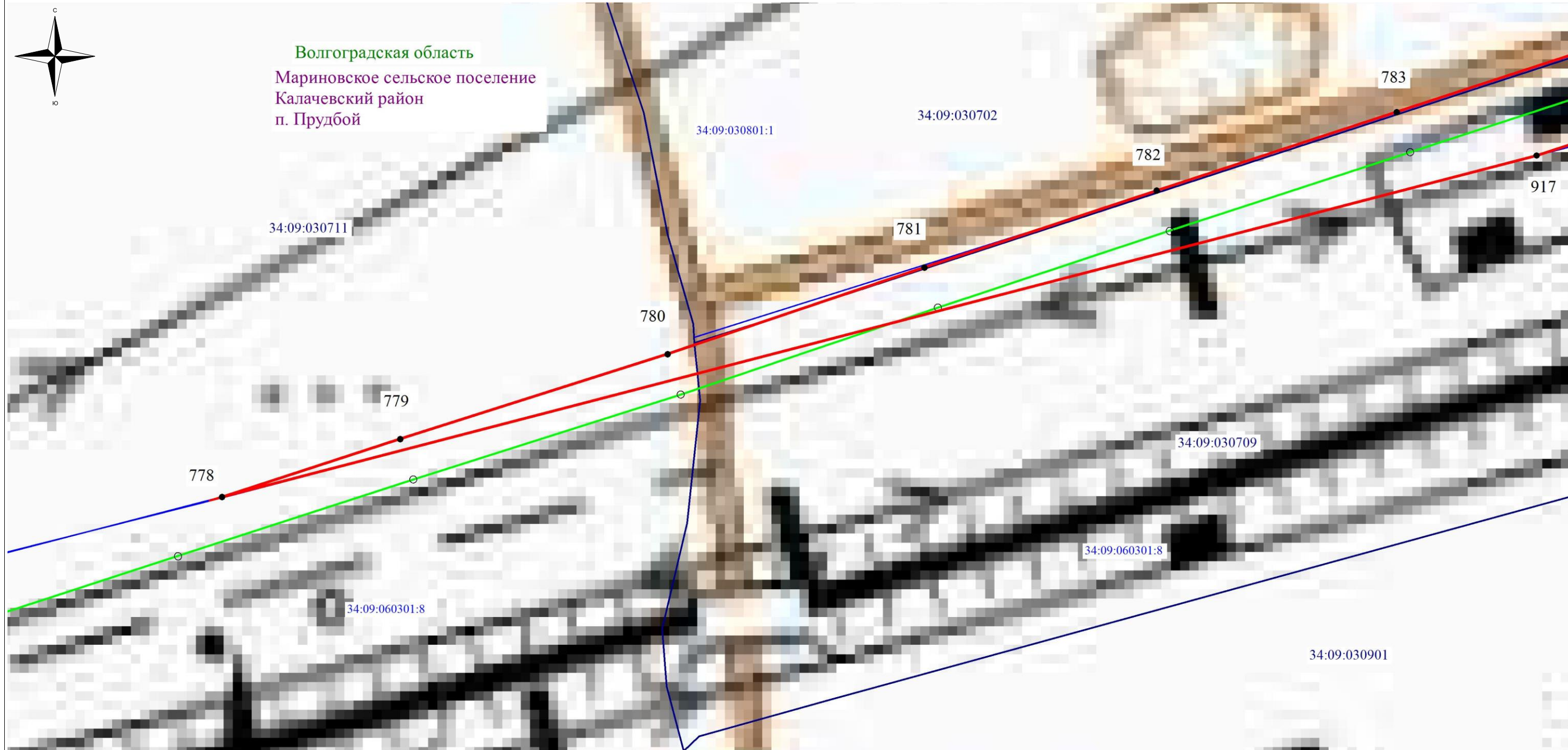


Схема расположения границ публичного сервитута



Используемые условные знаки и обозначения:

- - обозначение границы кадастрового квартала по сведениям государственного кадастра недвижимости
- - обозначение границы публичного сервитута
- - обозначение границы муниципального образования
- - обозначение границы земельного участка
- - обозначение объекта электросетевого хозяйства
- ТП-933 - обозначение трансформаторной подстанции
- 2 - обозначение характерной точки охранной зоны
- 34:09:050201 – обозначение номера кадастрового квартала
- 34:09:050201:9 – обозначение номера земельного участка
- Волгоградская область
- Калачевский район - наименование муниципального образования
- Мариновское сельское поселение

Масштаб: 1:1000

Схема расположения листов

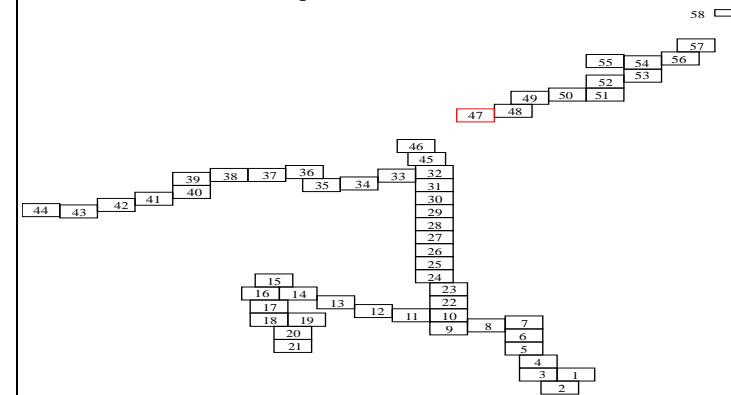
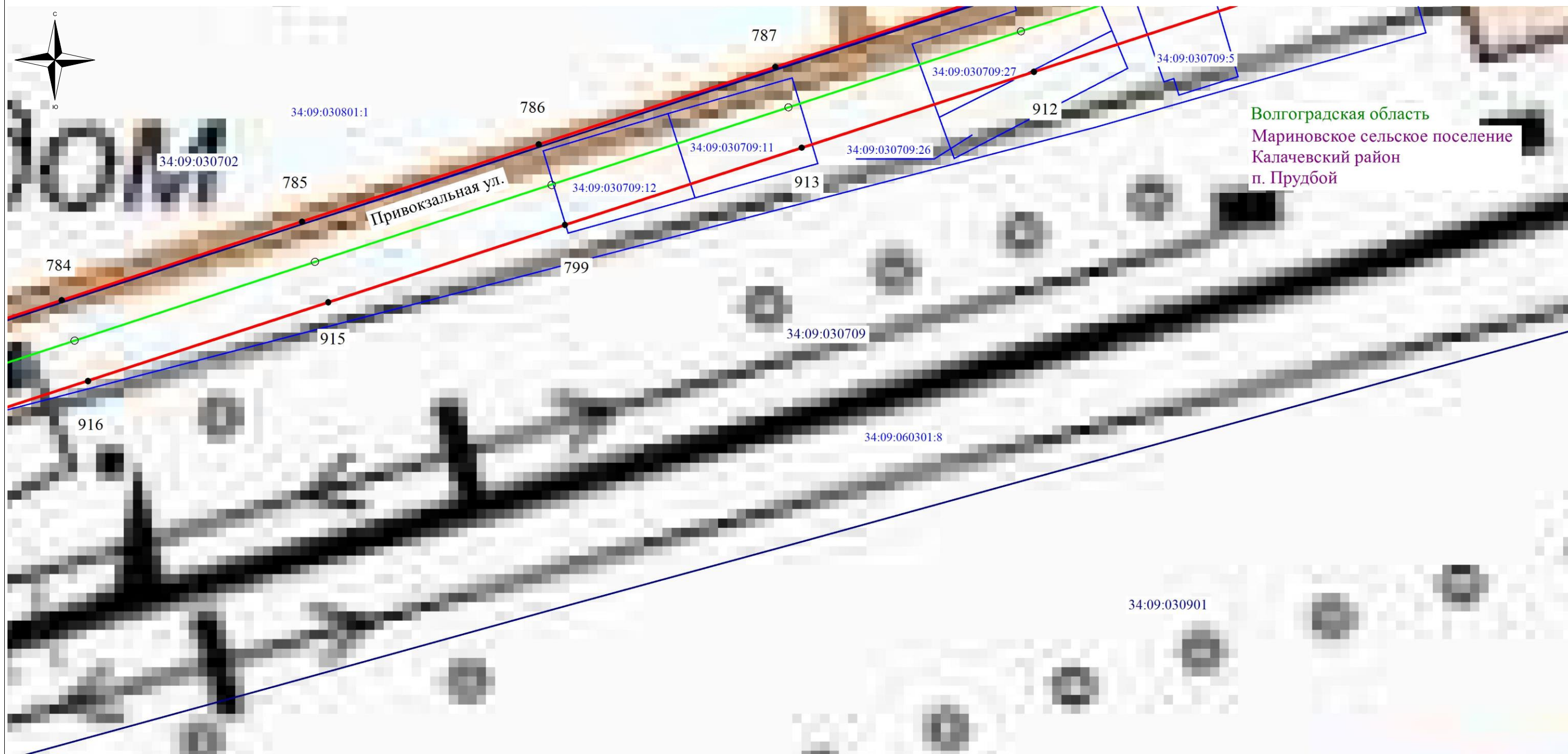


Схема расположения границ публичного сервитута



Используемые условные знаки и обозначения:

- - обозначение границы кадастрового квартала по сведениям государственного кадастра недвижимости
- - обозначение границы публичного сервитута
- - обозначение границы муниципального образования
- - обозначение границы земельного участка
- - обозначение объекта электросетевого хозяйства
- ТП-933 - обозначение трансформаторной подстанции
- 2 - обозначение характерной точки охранной зоны
- 34:09:050201 – обозначение номера кадастрового квартала
- 34:09:050201:9 – обозначение номера земельного участка
- Волгоградская область
- Калачевский район - наименование муниципального образования
- Мариновское сельское поселение

Масштаб: 1:1000

Схема расположения листов

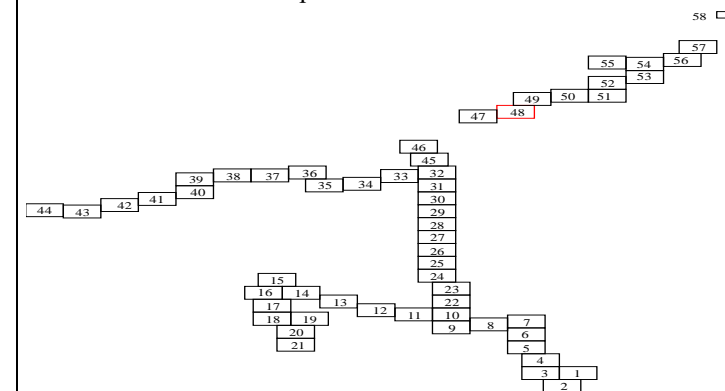


Схема расположения границ публичного сервитута



Используемые условные знаки и обозначения:

- - обозначение границы кадастрового квартала по сведениям государственного кадастра недвижимости
- - обозначение границы публичного сервитута
- - обозначение границы муниципального образования
- - обозначение границы земельного участка
- - обозначение объекта электросетевого хозяйства
- ТП-933 - обозначение трансформаторной подстанции
- 2 - обозначение характерной точки охранной зоны
- 34:09:050201** – обозначение номера кадастрового квартала
- 34:09:050201:9** – обозначение номера земельного участка
- Волгоградская область
- Калачевский район - наименование муниципального образования
- Мариновское сельское поселение

Масштаб: 1:1000

Схема расположения листов

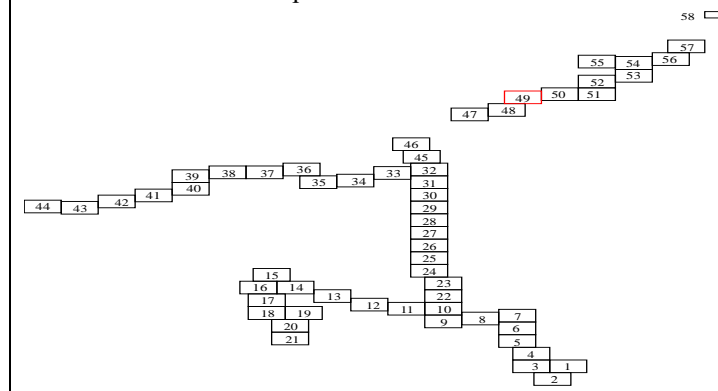
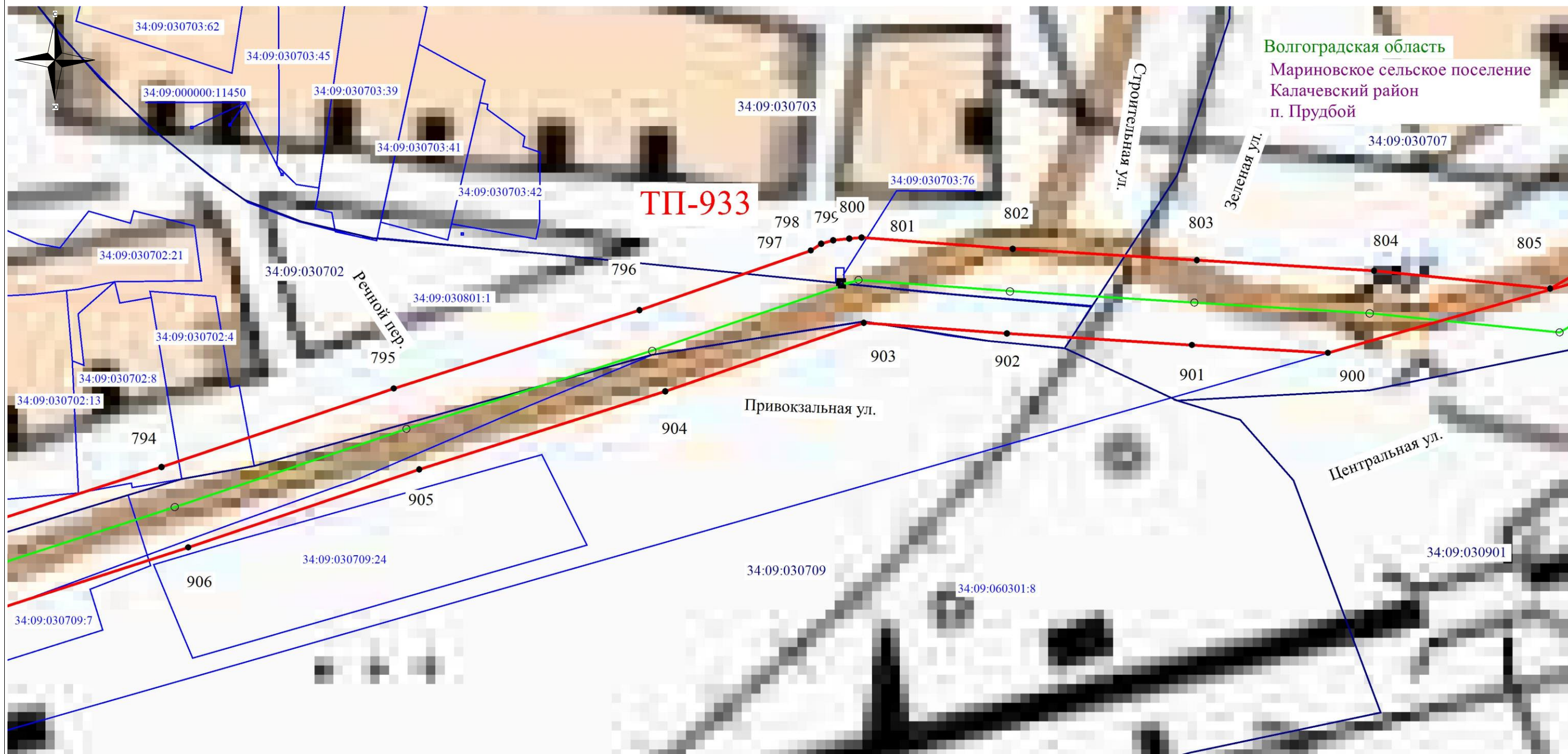


Схема расположения границ публичного сервитута



Волгоградская область
 Мариновское сельское поселение
 Калачевский район
 п. Прудбой

Используемые условные знаки и обозначения:

- - обозначение границы кадастрового квартала по сведениям государственного кадастра недвижимости
- - обозначение границы публичного сервитута
- - обозначение границы муниципального образования
- - обозначение границы земельного участка
- - обозначение объекта электросетевого хозяйства
- ТП-933 - обозначение трансформаторной подстанции
- 2 - обозначение характерной точки охранной зоны
- 34:09:050201 - обозначение номера кадастрового квартала
- 34:09:050201:9 - обозначение номера земельного участка
- Волгоградская область
- Калачевский район - наименование муниципального образования
- Мариновское сельское поселение

Масштаб: 1:1000

Схема расположения листов

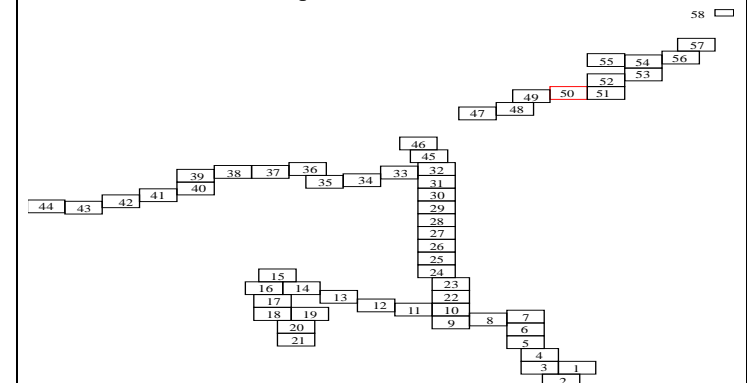



Схема расположения границ публичного сервитута



Используемые условные знаки и обозначения:

- - обозначение границы кадастрового квартала по сведениям государственного кадастра недвижимости
- - обозначение границы публичного сервитута
- - обозначение границы муниципального образования
- - обозначение границы земельного участка
- - обозначение объекта электросетевого хозяйства
- ТП-933 - обозначение трансформаторной подстанции
- 2 - обозначение характерной точки охранной зоны
- 34:09:050201** – обозначение номера кадастрового квартала
- 34:09:050201:9** – обозначение номера земельного участка
- Волгоградская область
- Калачевский район - наименование муниципального образования
- Мариновское сельское поселение

Масштаб: 1:1000

Схема расположения листов

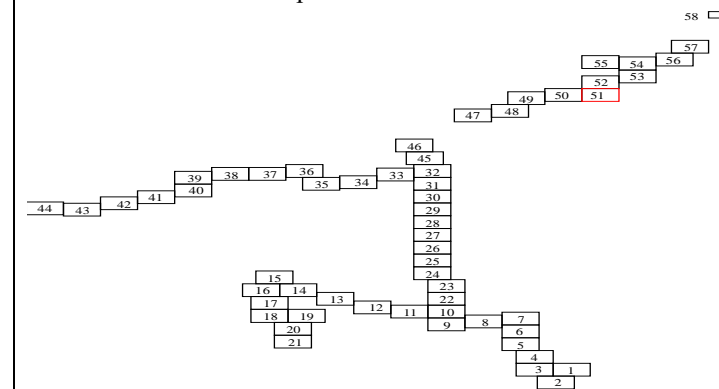
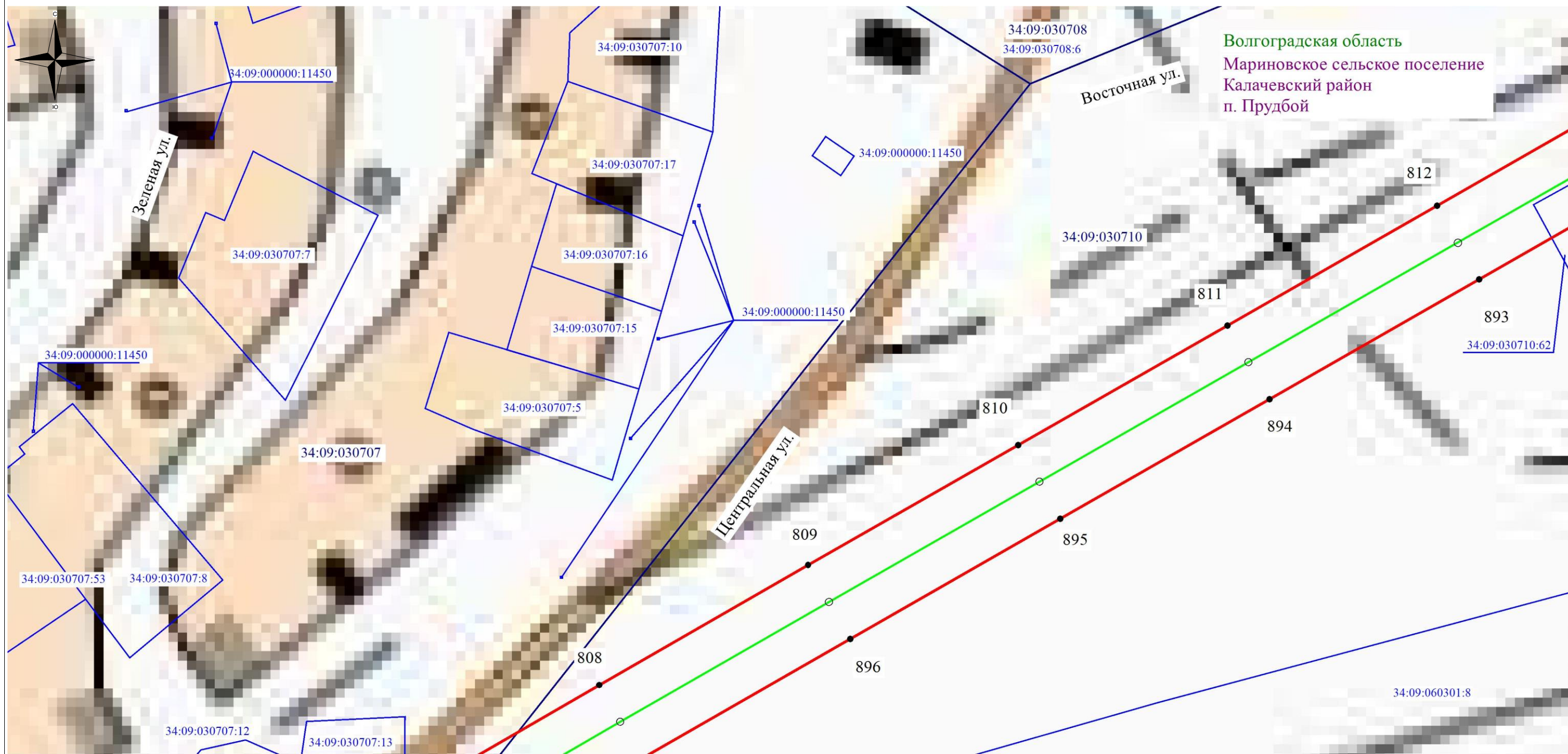


Схема расположения границ публичного сервитута



Используемые условные знаки и обозначения:

- - обозначение границы кадастрового квартала по сведениям государственного кадастра недвижимости
- - обозначение границы публичного сервитута
- - обозначение границы муниципального образования
- - обозначение границы земельного участка
- - обозначение объекта электросетевого хозяйства
- ТП-933 - обозначение трансформаторной подстанции
- 2 - обозначение характерной точки охранной зоны
- 34:09:050201 - обозначение номера кадастрового квартала
- 34:09:050201:9 - обозначение номера земельного участка
- Волгоградская область
- Калачевский район - наименование муниципального образования
- Мариновское сельское поселение

Масштаб: 1:1000

Схема расположения листов

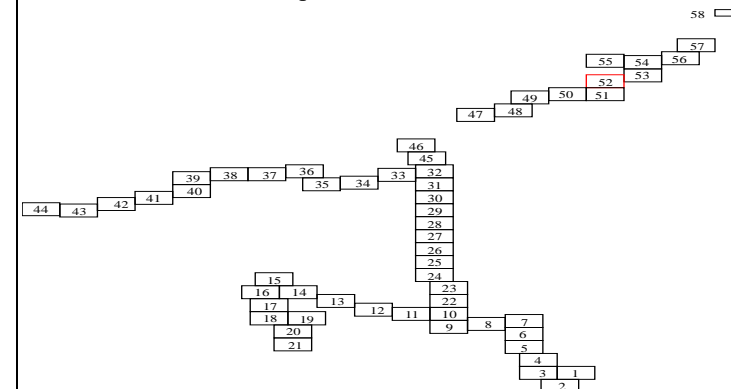
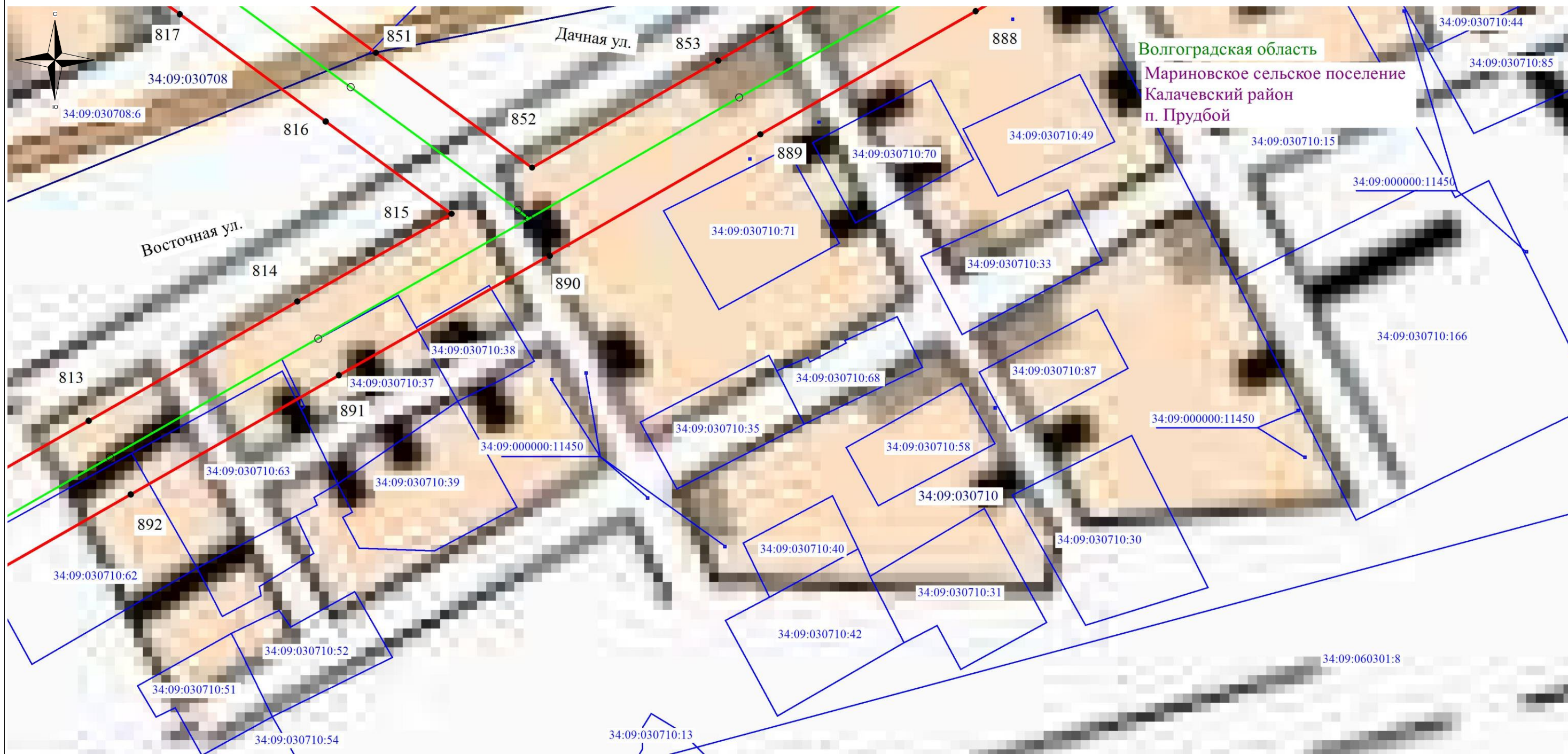


Схема расположения границ публичного сервитута



Используемые условные знаки и обозначения:

- - обозначение границы кадастрового квартала по сведениям государственного кадастра недвижимости
- - обозначение границы публичного сервитута
- - обозначение границы муниципального образования
- - обозначение границы земельного участка
- - обозначение объекта электросетевого хозяйства
- ТП-933 - обозначение трансформаторной подстанции
- 2 - обозначение характерной точки охранной зоны
- 34:09:050201 – обозначение номера кадастрового квартала
- 34:09:050201:9 – обозначение номера земельного участка
- Волгоградская область
- Калачевский район - наименование муниципального образования
- Мариновское сельское поселение

Масштаб: 1:1000

Схема расположения листов

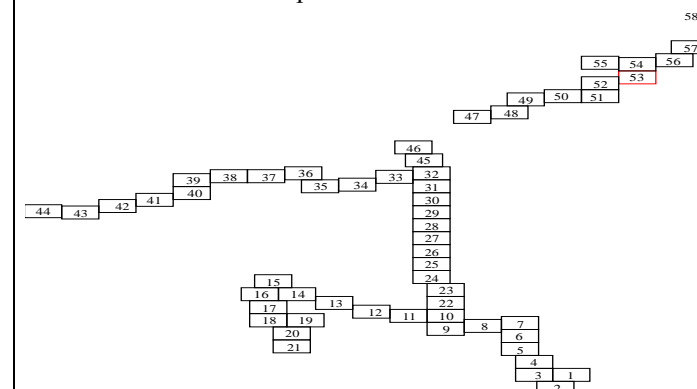
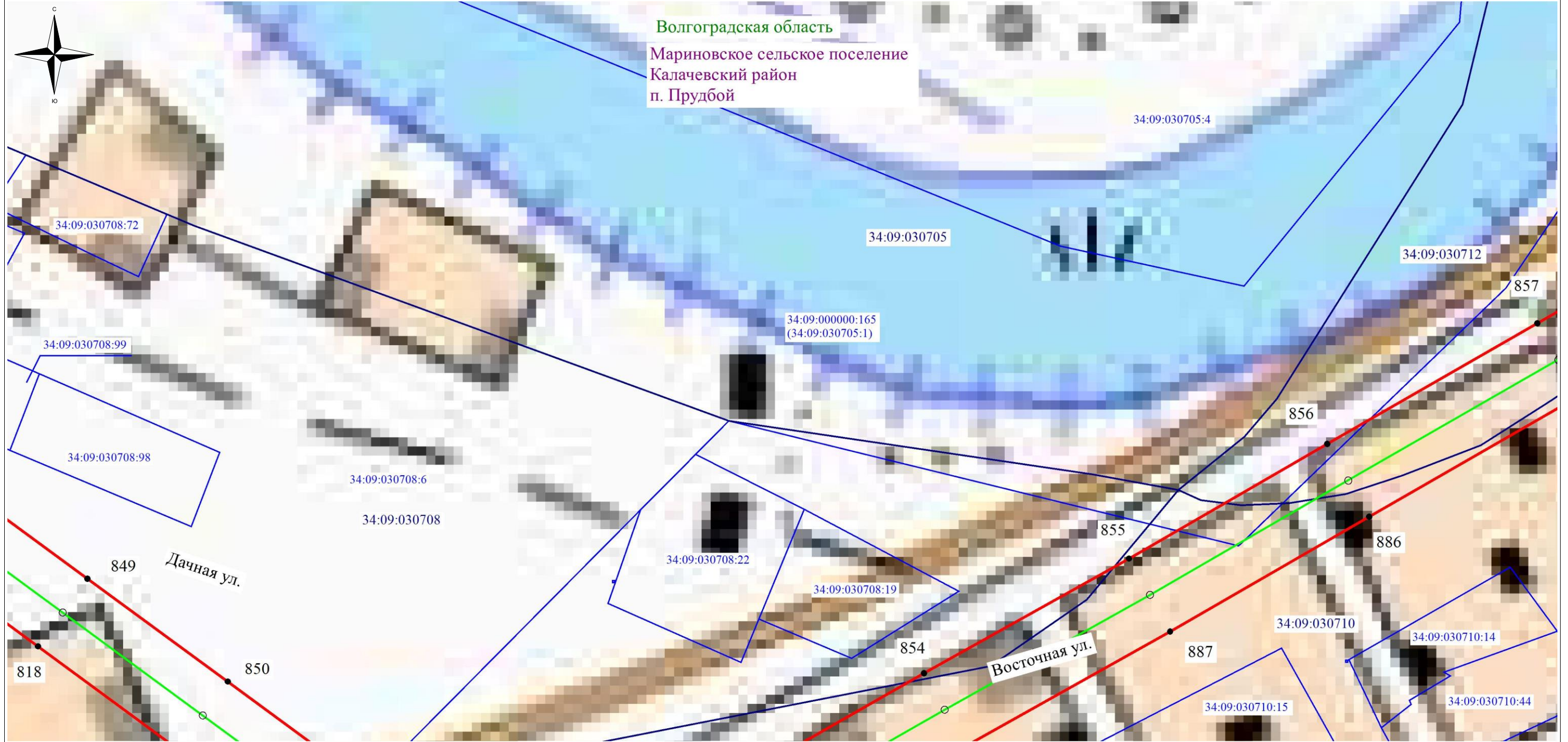


Схема расположения границ публичного сервитута



Используемые условные знаки и обозначения:

- - обозначение границы кадастрового квартала по сведениям государственного кадастра недвижимости
- - обозначение границы публичного сервитута
- - обозначение границы муниципального образования
- - обозначение границы земельного участка
- - обозначение объекта электросетевого хозяйства
- ТП-933 - обозначение трансформаторной подстанции
- 2 - обозначение характерной точки охранной зоны
- 34:09:050201** – обозначение номера кадастрового квартала
- 34:09:050201:9** – обозначение номера земельного участка
- Волгоградская область
- Калачевский район - наименование муниципального образования
- Мариновское сельское поселение

Масштаб: 1:1000

Схема расположения листов

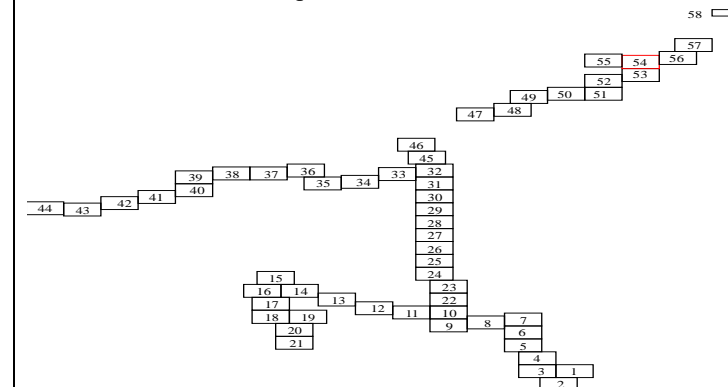
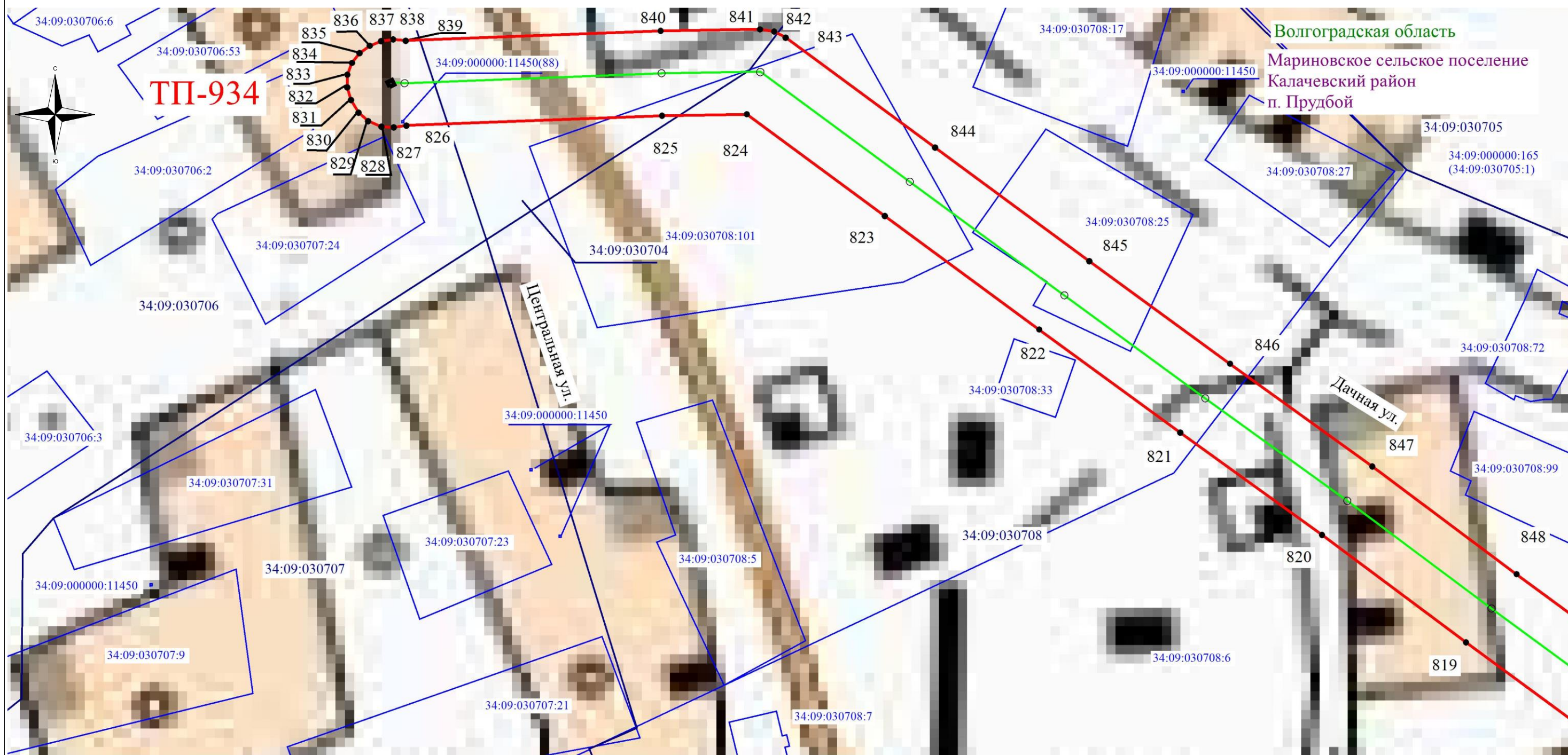


Схема расположения границ публичного сервитута



Используемые условные знаки и обозначения:

- - обозначение границы кадастрового квартала по сведениям государственного кадастра недвижимости
- - обозначение границы публичного сервитута
- - обозначение границы муниципального образования
- - обозначение границы земельного участка
- - обозначение объекта электросетевого хозяйства
- ТП-933** - обозначение трансформаторной подстанции
- 2 - обозначение характерной точки охранной зоны
- 34:09:050201** - обозначение номера кадастрового квартала
- 34:09:050201:9** - обозначение номера земельного участка
- Волгоградская область
- Калачевский район - наименование муниципального образования
- Мариновское сельское поселение

Масштаб: 1:1000

Схема расположения листов

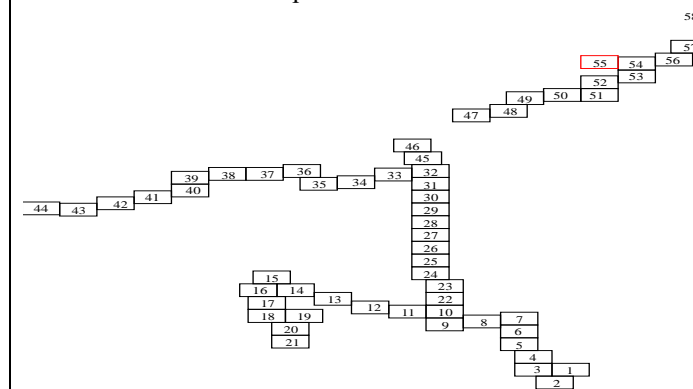
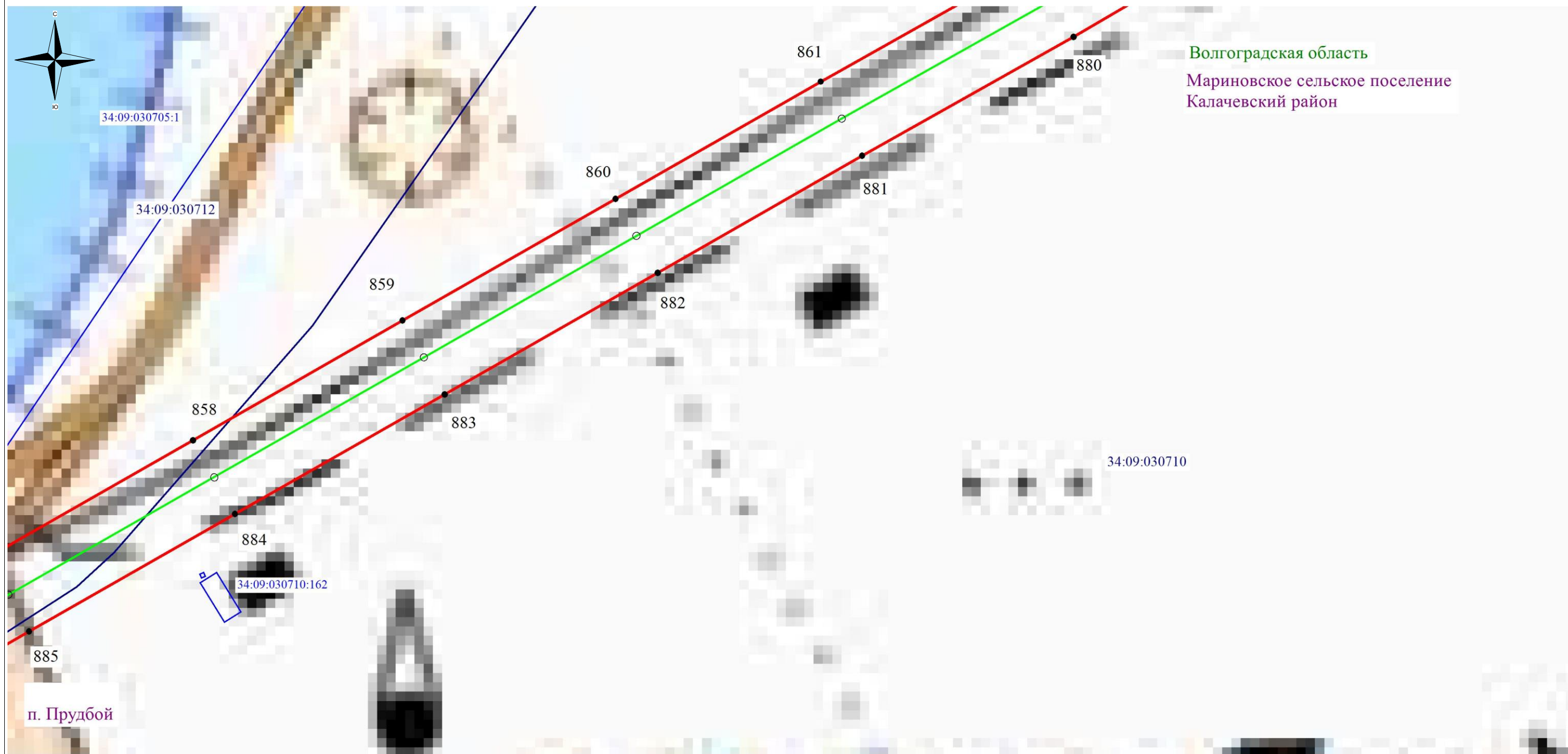


Схема расположения границ публичного сервитута



Используемые условные знаки и обозначения:

- - обозначение границы кадастрового квартала по сведениям государственного кадастра недвижимости
- - обозначение границы публичного сервитута
- - обозначение границы муниципального образования
- - обозначение границы земельного участка
- - обозначение объекта электросетевого хозяйства
- ТП-933 - обозначение трансформаторной подстанции
- 2 - обозначение характерной точки охранной зоны
- 34:09:050201 – обозначение номера кадастрового квартала
- 34:09:050201:9 – обозначение номера земельного участка
- Волгоградская область
- Калачевский район - наименование муниципального образования
- Мариновское сельское поселение

Масштаб: 1:1000

Схема расположения листов

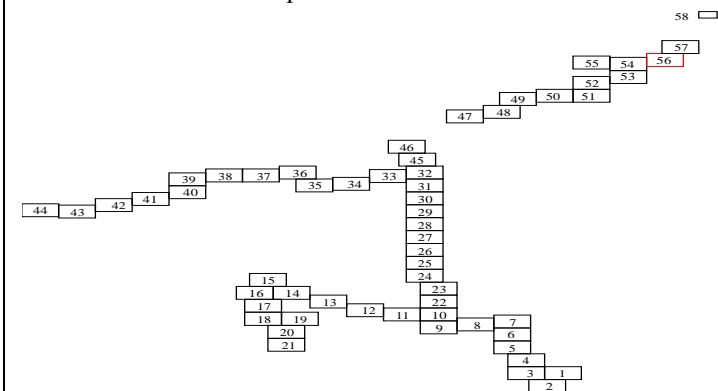
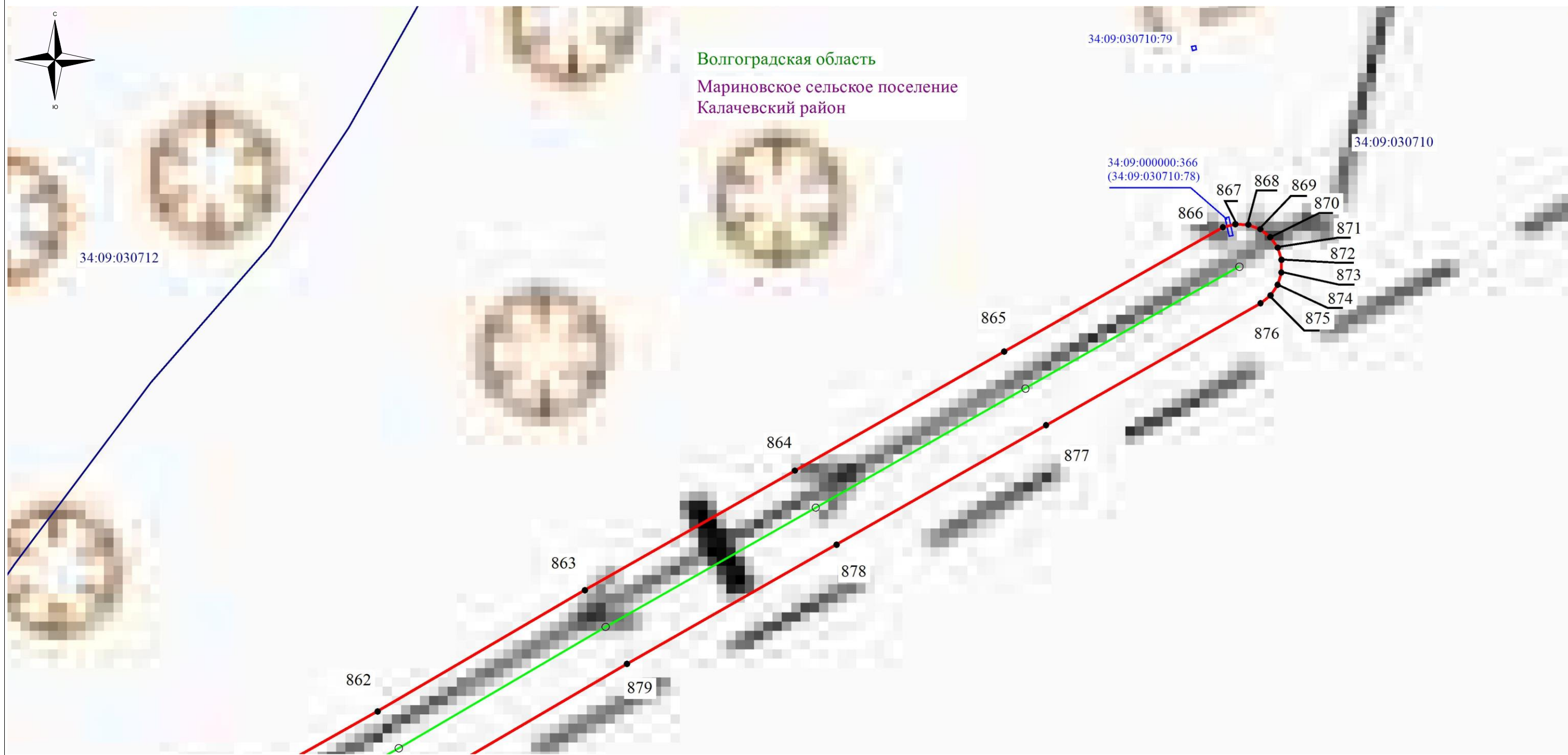


Схема расположения границ публичного сервитута



Используемые условные знаки и обозначения:

- - обозначение границы кадастрового квартала по сведениям государственного кадастра недвижимости
- - обозначение границы публичного сервитута
- - обозначение границы муниципального образования
- - обозначение границы земельного участка
- - обозначение объекта электросетевого хозяйства
- ТП-933 - обозначение трансформаторной подстанции
- 2 - обозначение характерной точки охранной зоны
- 34:09:050201 – обозначение номера кадастрового квартала
- 34:09:050201:9 – обозначение номера земельного участка
- Волгоградская область
- Калачевский район - наименование муниципального образования
- Мариновское сельское поселение

Масштаб: 1:1000

Схема расположения листов

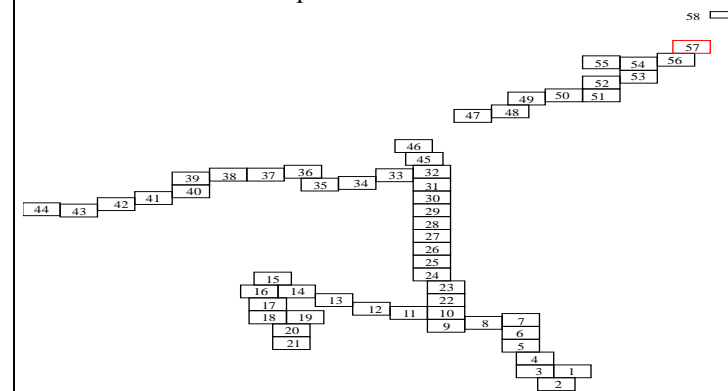



Схема расположения границ публичного сервитута



Используемые условные знаки и обозначения:

- - обозначение границы кадастрового квартала по сведениям государственного кадастра недвижимости
- - обозначение границы публичного сервитута
- - обозначение границы муниципального образования
- - обозначение границы земельного участка
- - обозначение объекта электросетевого хозяйства
- ТП-933 - обозначение трансформаторной подстанции
- 2 - обозначение характерной точки охранной зоны
- 34:09:050201** – обозначение номера кадастрового квартала
- 34:09:050201:9** – обозначение номера земельного участка
- Волгоградская область
- Калачевский район - наименование муниципального образования
- Мариновское сельское поселение

Масштаб: 1:500

Схема расположения листов

