

**ОПИСАНИЕ МЕСТОПОЛОЖЕНИЯ ГРАНИЦ**  
**публичного сервитута ВЛ КЛ 10 кВ № 20 ПС Ляпичево**  
(наименование объекта, местоположение границ которого описано)

---

---

**Раздел 1**

**Сведения об объекте**

<b>Сведения об объекте</b>		
№ п/п	Характеристики объекта	Описание характеристик
1	2	3
1	Местоположение объекта	Волгоградская область, Калачевский район
2	Площадь объекта +/- величина погрешности определения площади (P +/- Дельта P)	171592 м2 +/-130 м2
3	Иные характеристики объекта	Публичный сервитут для использования земельных участков в целях эксплуатации объекта энергетики местного значения – инженерного сооружения <b>ВЛ КЛ 10 кВ № 20 ПС Ляпичево</b> сроком действия 49 лет в интересах Публичного акционерного общества "Россети Юг"

<b>Местоположение публичного сервитута: Волгоградская область, Калачевский район</b>			
<b>Система координат</b>		<b>МСК-34, зона 1</b>	
<b>Метод определения координат</b>		<b>Аналитический</b>	
<b>Обозначение характерных точек границ публичного сервитута</b>	<b>Координаты, м</b>		
	<b>X</b>	<b>Y</b>	<b>Средняя квадратическая погрешность положения характерных точек (Mt), м</b>
<b>1</b>	<b>2</b>	<b>3</b>	<b>4</b>
1	458777.49	1334136.20	0.10
2	458775.78	1334138.86	0.10
3	458773.36	1334140.89	0.10
4	458770.44	1334142.11	0.10
5	458767.29	1334142.40	0.10
6	458764.19	1334141.74	0.10
7	458726.14	1334127.38	0.10
8	458686.98	1334114.64	0.10
9	458653.79	1334103.75	0.10
10	458609.19	1334088.82	0.10
11	458606.78	1334086.77	0.10
12	458605.09	1334084.10	0.10
13	458585.82	1334040.19	0.10
14	458570.08	1334004.34	0.10
15	458552.47	1333964.23	0.10
16	458534.86	1333924.11	0.10
17	458517.31	1333884.12	0.10
18	458499.86	1333844.38	0.10
19	458482.37	1333804.53	0.10
20	458464.71	1333764.29	0.10
21	458446.89	1333723.70	0.10
22	458431.15	1333687.85	0.10
23	458412.81	1333646.07	0.10
24	458396.41	1333608.69	0.10
25	458382.53	1333577.08	0.10
26	458363.66	1333533.31	0.10
27	458345.29	1333491.42	0.10
28	458326.59	1333448.91	0.10
29	458307.92	1333406.48	0.10
30	458288.54	1333362.44	0.10
31	458269.77	1333319.78	0.10
32	458250.91	1333276.91	0.10
33	458233.07	1333236.36	0.10
34	458215.18	1333195.72	0.10
35	458203.39	1333168.91	0.10
36	458191.17	1333141.15	0.10
37	458190.33	1333137.93	0.10
38	458190.50	1333134.77	0.10
39	458197.63	1333100.71	0.10
40	458176.45	1333054.39	0.10
41	458170.27	1333053.36	0.10
42	458167.54	1333051.91	0.10
43	458165.38	1333049.71	0.10
44	458164.00	1333046.95	0.10
45	458163.52	1333042.87	0.10
46	458164.06	1333039.62	0.10
47	458165.51	1333036.89	0.10
48	458168.09	1333034.50	0.10
49	458156.86	1333009.36	0.10
50	458135.17	1332960.80	0.10
51	458112.99	1332911.15	0.10
52	458094.28	1332868.80	0.10
53	458076.39	1332828.26	0.10

<b>1</b>	<b>2</b>	<b>3</b>	<b>4</b>
54	458064.01	1352641.63	0.10
55	458041.67	1352640.14	0.10
56	458020.13	1352637.39	0.10
57	457997.98	1352604.13	0.10
58	457977.20	1352602.77	0.10
59	457959.39	1352601.47	0.10
60	457959.05	1352600.04	0.10
61	457959.66	1352557.78	0.10
62	457961.17	1352559.83	0.10
63	457963.44	1352560.01	0.10
64	457998.71	1352559.78	0.10
65	458038.91	1352559.32	0.10
66	458074.87	1352558.63	0.10
67	458112.61	1352557.74	0.10
68	458154.17	1352556.66	0.10
69	458192.57	1352555.41	0.10
70	458232.06	1352554.04	0.10
71	458235.03	1352552.56	0.10
72	458238.19	1352551.01	0.10
73	458241.25	1352549.42	0.10
74	458243.94	1352547.84	0.10
75	458245.18	1352546.30	0.10
76	458246.76	1352544.83	0.10
77	458254.01	1352543.47	0.10
78	458246.69	1352542.25	0.10
79	458247.61	1352541.20	0.10
80	458247.00	1352540.33	0.10
81	458245.49	1352539.68	0.10
82	458243.22	1352539.25	0.10
83	458204.77	1352537.58	0.10
84	458166.37	1352535.43	0.10
85	458124.81	1352534.06	0.10
86	458087.07	1352532.81	0.10
87	458051.11	1352531.73	0.10
88	458010.91	1352530.84	0.10
89	457982.62	1352530.16	0.10
90	457996.38	1352529.69	0.10
91	458017.16	1352527.15	0.10
92	458039.31	1352518.53	0.10
93	458060.85	1352511.53	0.10
94	458083.19	1352511.31	0.10
95	458095.59	1352511.35	0.10
96	458113.49	1352511.63	0.10
97	458132.19	1352512.14	0.10
98	458154.35	1352512.86	0.10
99	458176.04	1352513.80	0.10
100	458194.35	1352514.91	0.10
101	458218.20	1352516.19	0.10
102	458219.06	1352517.59	0.10
103	458218.89	1352519.08	0.10
104	458211.75	1352530.99	0.10
105	458222.61	1352532.20	0.10
106	458234.40	1352533.78	0.10
107	458252.29	1352535.36	0.10
108	458270.13	1352536.90	0.10
109	458288.99	1352538.37	0.10
110	458307.76	1352539.74	0.10
111	458327.14	1352540.96	0.10
112	458345.81	1352542.03	0.10
113	458364.53	1352542.90	0.10
114	458382.92	1352543.56	0.10
115	458401.78	1333568.71	0.10
116	458415.63	1333600.25	0.10
117	458432.03	1333637.63	0.10
118	458450.37	1333679.41	0.10
119	458466.11	1333715.26	0.10
120	458483.93	1333755.85	0.10
121	458501.59	1333796.09	0.10

<b>1</b>	<b>2</b>	<b>3</b>	<b>4</b>
122	458519.08	1333835.94	0.10
123	458536.53	1333875.68	0.10
124	458554.08	1333915.67	0.10
125	458571.69	1333955.79	0.10
126	458589.30	1333995.90	0.10
127	458605.04	1334031.75	0.10
128	458622.42	1334071.36	0.10
129	458660.33	1334083.79	0.10
130	458693.50	1334094.67	0.10
131	458733.17	1334107.59	0.10
132	458772.73	1334122.60	0.10
133	458775.29	1334124.46	0.10
134	458777.18	1334127.00	0.10
135	458778.22	1334129.98	0.10
136	458778.33	1334133.15	0.10
1	458777.49	1334136.20	0.10
137	458372.68	1332284.93	0.10
138	458411.36	1332263.13	0.10
139	458447.77	1332242.56	0.10
140	458486.99	1332220.28	0.10
141	458524.52	1332199.14	0.10
142	458561.17	1332178.36	0.10
143	458598.45	1332157.22	0.10
144	458635.19	1332136.39	0.10
145	458671.80	1332115.63	0.10
146	458708.70	1332094.71	0.10
147	458745.44	1332073.88	0.10
148	458778.59	1332055.09	0.10
149	458790.00	1332028.17	0.10
150	458799.67	1332003.34	0.10
151	458808.31	1331982.05	0.10
152	458798.64	1331941.97	0.10
153	458788.05	1331898.05	0.10
154	458777.34	1331853.63	0.10
155	458767.27	1331811.92	0.10
156	458757.39	1331770.96	0.10
157	458748.45	1331733.87	0.10
158	458739.03	1331694.83	0.10
159	458731.69	1331664.40	0.10
160	458722.96	1331628.21	0.10
161	458714.41	1331592.74	0.10
162	458704.63	1331552.20	0.10
163	458695.33	1331513.63	0.10
164	458685.82	1331474.22	0.10
165	458676.40	1331435.16	0.10
166	458667.99	1331400.30	0.10
167	458659.50	1331365.10	0.10
168	458651.02	1331329.92	0.10
169	458640.91	1331288.01	0.10
170	458630.76	1331246.67	0.10
171	458619.20	1331199.53	0.10
172	458612.14	1331170.76	0.10
173	458603.09	1331133.78	0.10
174	458593.98	1331096.57	0.10
175	458582.85	1331051.08	0.10
176	458582.57	1331047.86	0.10
177	458585.02	1331012.41	0.10
178	458587.11	1330982.08	0.10
179	458589.65	1330945.41	0.10
180	458591.77	1330914.61	0.10
181	458592.18	1330878.73	0.10
182	458592.64	1330838.64	0.10
183	458593.07	1330800.32	0.10
184	458593.51	1330761.80	0.10
185	458593.95	1330722.88	0.10
186	458594.46	1330677.22	0.10
187	458594.63	1330662.27	0.10



<b>1</b>	<b>2</b>	<b>3</b>	<b>4</b>
188	458595.05	1330636.65	0.10
189	458596.04	1330633.64	0.10
190	458597.88	1330631.07	0.10
191	458617.92	1330610.48	0.10
192	458637.53	1330590.35	0.10
193	458650.21	1330577.33	0.10
194	458665.80	1330561.30	0.10
195	458702.56	1330523.29	0.10
196	458732.24	1330498.75	0.10
197	458755.29	1330479.68	0.10
198	458788.15	1330451.51	0.10
199	458816.12	1330428.72	0.10
200	458848.13	1330402.65	0.10
201	458858.21	1330394.44	0.10
202	458854.33	1330388.97	0.10
203	458820.08	1330350.43	0.10
204	458777.48	1330302.50	0.10
205	458761.16	1330284.79	0.10
206	458739.36	1330260.48	0.10
207	458718.50	1330237.28	0.10
208	458696.98	1330213.36	0.10
209	458677.11	1330191.91	0.10
210	458658.46	1330170.93	0.10
211	458638.84	1330148.72	0.10
212	458616.11	1330123.67	0.10
213	458594.05	1330099.37	0.10
214	458572.64	1330075.80	0.10
215	458536.51	1330106.07	0.10
216	458499.62	1330136.05	0.10
217	458458.99	1330167.90	0.10
218	458456.06	1330169.52	0.10
219	458416.24	1330183.83	0.10
220	458411.52	1330188.30	0.10
221	458408.89	1330190.24	0.10
222	458406.00	1330191.31	0.10
223	458402.91	1330191.45	0.10
224	458399.94	1330190.64	0.10
225	458397.35	1330188.96	0.10
226	458395.34	1330186.69	0.10
227	458393.70	1330183.82	0.10
228	458393.09	1330180.80	0.10
229	458393.43	1330177.73	0.10
230	458394.69	1330174.91	0.10
231	458396.75	1330172.61	0.10
232	458399.47	1330170.62	0.10
233	458403.86	1330166.75	0.10
234	458407.25	1330164.75	0.10
235	458447.37	1330150.33	0.10
236	458486.52	1330119.64	0.10
237	458523.15	1330089.87	0.10
238	458558.53	1330060.23	0.10
239	458543.19	1330043.28	0.10
240	458523.97	1330022.05	0.10
241	458498.66	1329994.10	0.10
242	458461.40	1329952.74	0.10
243	458460.11	1329949.85	0.10
244	458455.20	1329932.03	0.10
245	458446.65	1329912.00	0.10
246	458434.04	1329883.93	0.10
247	458405.47	1329849.19	0.10
248	458377.83	1329815.58	0.10
249	458348.19	1329779.55	0.10
250	458336.13	1329764.71	0.10
251	458307.95	1329730.07	0.10
252	458281.62	1329697.70	0.10
253	458253.63	1329663.29	0.10
254	458226.49	1329629.92	0.10
255	458199.07	1329596.22	0.10

<b>1</b>	<b>2</b>	<b>3</b>	<b>4</b>
256	458171.72	1329562.60	0.10
257	458144.44	1329529.06	0.10
258	458118.59	1329497.28	0.10
259	458092.49	1329465.19	0.10
260	458062.20	1329427.96	0.10
261	458037.33	1329400.91	0.10
262	458007.44	1329368.41	0.10
263	457976.92	1329335.22	0.10
264	457948.04	1329303.80	0.10
265	457918.74	1329271.94	0.10
266	457889.53	1329240.18	0.10
267	457860.18	1329208.26	0.10
268	457830.66	1329176.22	0.10
269	457800.69	1329143.69	0.10
270	457770.30	1329110.70	0.10
271	457732.56	1329069.73	0.10
272	457702.30	1329036.88	0.10
273	457682.31	1329015.19	0.10
274	457646.58	1328976.78	0.10
275	457615.38	1328943.23	0.10
276	457585.66	1328911.27	0.10
277	457555.44	1328878.78	0.10
278	457525.47	1328846.25	0.10
279	457493.83	1328812.35	0.10
280	457461.44	1328777.63	0.10
281	457436.08	1328750.46	0.10
282	457432.65	1328747.90	0.10
283	457429.56	1328745.71	0.10
284	457427.35	1328743.31	0.10
285	457425.73	1328740.51	0.10
286	457425.08	1328737.55	0.10
287	457426.51	1328731.72	0.10
288	457428.51	1328729.36	0.10
289	457431.16	1328727.29	0.10
290	457434.03	1328726.16	0.10
291	457437.11	1328725.95	0.10
292	457440.11	1328726.69	0.10
293	457442.73	1328728.31	0.10
294	457445.76	1328731.49	0.10
295	457450.77	1328735.42	0.10
296	457476.80	1328763.31	0.10
297	457509.19	1328798.03	0.10
298	457540.87	1328831.98	0.10
299	457570.85	1328864.52	0.10
300	457601.04	1328896.97	0.10
301	457630.76	1328928.93	0.10
302	457661.96	1328962.48	0.10
303	457697.75	1329000.96	0.10
304	457717.74	1329022.65	0.10
305	457748.00	1329055.50	0.10
306	457785.74	1329096.47	0.10
307	457816.13	1329129.46	0.10
308	457846.10	1329161.99	0.10
309	457875.64	1329194.04	0.10
310	457904.99	1329225.96	0.10
311	457934.20	1329257.72	0.10
312	457963.50	1329289.58	0.10
313	457992.38	1329321.00	0.10
314	458022.90	1329354.19	0.10
315	458052.79	1329386.69	0.10
316	458078.34	1329414.51	0.10
317	458108.79	1329451.94	0.10
318	458134.89	1329484.03	0.10
319	458160.74	1329515.81	0.10
320	458188.02	1329549.35	0.10
321	458215.37	1329582.97	0.10
322	458242.79	1329616.67	0.10
323	458269.93	1329650.04	0.10

<b>1</b>	<b>2</b>	<b>3</b>	<b>4</b>
324	458297.92	1329684.45	0.10
325	458324.25	1329716.82	0.10
326	458352.43	1329751.46	0.10
327	458356.83	1329756.87	0.10
328	458358.92	1329753.81	0.10
329	458361.01	1329750.75	0.10
330	458362.29	1329747.94	0.10
331	458364.36	1329745.65	0.10
332	458367.60	1329743.03	0.10
333	458370.49	1329741.41	0.10
334	458373.52	1329740.82	0.10
335	458376.58	1329741.18	0.10
336	458379.39	1329742.46	0.10
337	458381.67	1329744.53	0.10
338	458384.25	1329747.73	0.10
339	458385.87	1329750.59	0.10
340	458386.46	1329753.62	0.10
341	458386.11	1329756.69	0.10
342	458384.83	1329759.50	0.10
343	458382.76	1329761.79	0.10
344	458379.52	1329764.41	0.10
345	458376.24	1329766.77	0.10
346	458370.25	1329773.30	0.10
347	458394.05	1329802.24	0.10
348	458421.69	1329835.85	0.10
349	458452.62	1329874.05	0.10
350	458465.97	1329903.76	0.10
351	458475.24	1329925.74	0.10
352	458479.69	1329941.86	0.10
353	458514.22	1329980.00	0.10
354	458539.53	1330007.95	0.10
355	458558.75	1330029.18	0.10
356	458581.56	1330054.37	0.10
357	458609.60	1330085.25	0.10
358	458631.66	1330109.55	0.10
359	458649.10	1330128.77	0.10
360	458652.84	1330125.93	0.10
361	458655.75	1330124.99	0.10
362	458658.87	1330124.98	0.10
363	458661.74	1330125.87	0.10
364	458664.27	1330127.64	0.10
365	458666.42	1330129.92	0.10
366	458667.83	1330132.67	0.10
367	458668.34	1330135.71	0.10
368	458667.89	1330138.77	0.10
369	458666.54	1330141.54	0.10
370	458663.39	1330144.79	0.10
371	458674.18	1330157.00	0.10
372	458692.80	1330177.96	0.10
373	458712.60	1330199.32	0.10
374	458734.12	1330223.24	0.10
375	458755.00	1330246.46	0.10
376	458776.70	1330270.66	0.10
377	458793.18	1330288.54	0.10
378	458835.78	1330336.47	0.10
379	458871.09	1330376.31	0.10
380	458874.61	1330381.28	0.10
381	458895.02	1330365.14	0.10
382	458924.87	1330341.54	0.10
383	458957.22	1330315.95	0.10
384	458989.12	1330290.72	0.10
385	459020.78	1330265.69	0.10
386	459047.51	1330244.54	0.10
387	459075.09	1330222.73	0.10
388	459106.32	1330198.04	0.10
389	459134.10	1330176.12	0.10
390	459154.06	1330160.28	0.10
391	459149.29	1330150.51	0.10

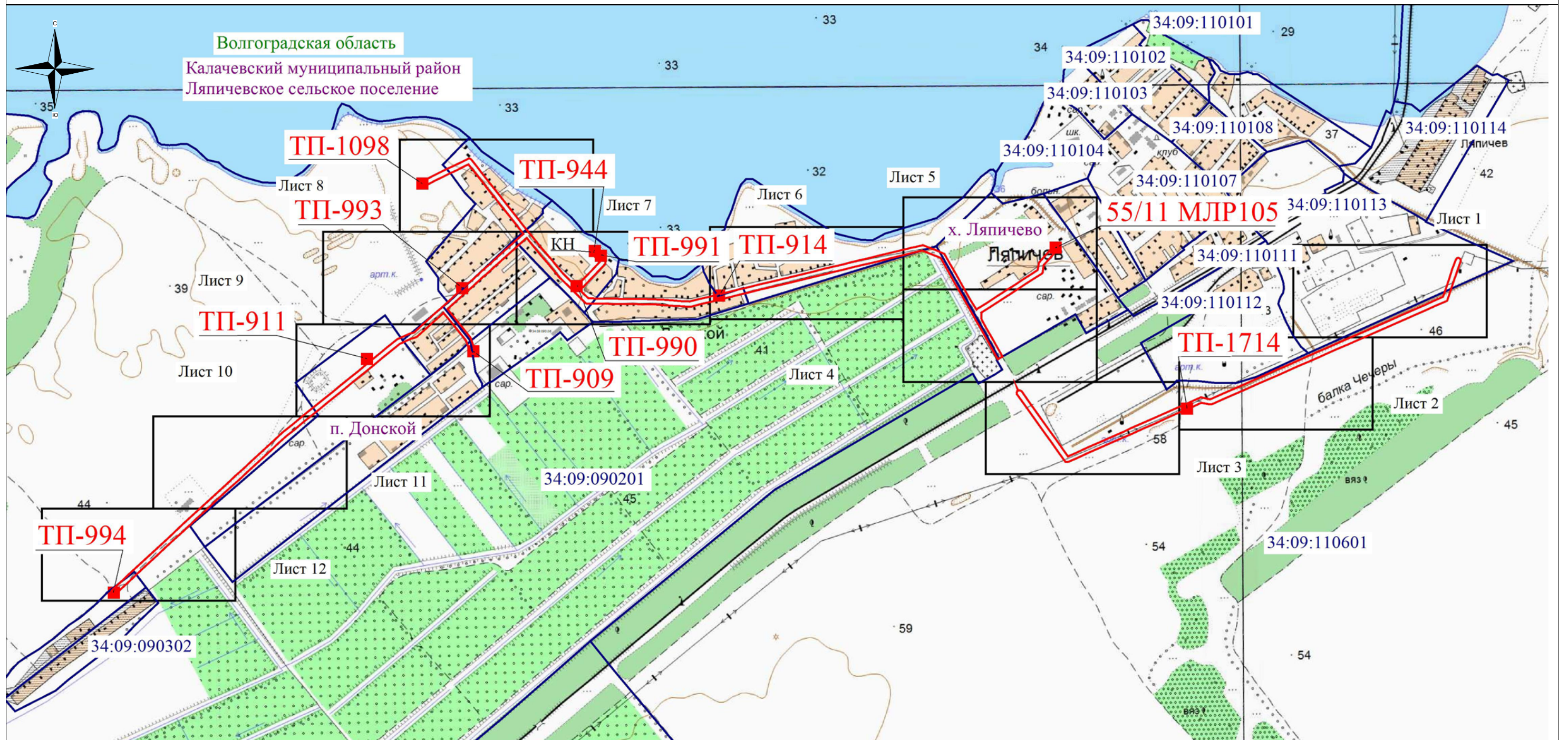
<b>1</b>	<b>2</b>	<b>3</b>	<b>4</b>
392	459131.66	1330114.41	0.10
393	459115.67	1330081.69	0.10
394	459103.63	1330057.42	0.10
395	459088.55	1330026.93	0.10
396	459070.71	1329990.46	0.10
397	459068.57	1329982.88	0.10
398	459066.95	1329979.79	0.10
399	459066.03	1329976.62	0.10
400	459066.15	1329973.53	0.10
401	459067.20	1329970.63	0.10
402	459069.08	1329968.19	0.10
403	459071.63	1329966.44	0.10
404	459075.10	1329964.94	0.10
405	459078.16	1329964.58	0.10
406	459081.19	1329965.17	0.10
407	459083.90	1329966.65	0.10
408	459086.02	1329968.89	0.10
409	459087.81	1329972.34	0.10
410	459088.59	1329976.54	0.10
411	459090.65	1329983.82	0.10
412	459107.37	1330017.62	0.10
413	459122.45	1330048.09	0.10
414	459134.52	1330072.41	0.10
415	459150.53	1330105.19	0.10
416	459168.16	1330141.29	0.10
417	459177.20	1330160.07	0.10
418	459177.70	1330163.19	0.10
419	459177.25	1330166.32	0.10
420	459175.88	1330169.18	0.10
421	459173.73	1330171.50	0.10
422	459147.16	1330192.58	0.10
423	459119.33	1330214.52	0.10
424	459088.11	1330239.21	0.10
425	459060.53	1330261.02	0.10
426	459033.80	1330282.17	0.10
427	459002.14	1330307.20	0.10
428	458970.24	1330332.43	0.10
429	458937.89	1330358.02	0.10
430	458908.04	1330381.62	0.10
431	458878.93	1330404.64	0.10
432	458861.39	1330418.93	0.10
433	458829.38	1330445.00	0.10
434	458801.41	1330467.79	0.10
435	458768.81	1330495.74	0.10
436	458745.62	1330514.93	0.10
437	458716.43	1330539.07	0.10
438	458683.31	1330573.41	0.10
439	458681.09	1330590.18	0.10
440	458678.53	1330606.39	0.10
441	458706.77	1330633.83	0.10
442	458739.38	1330665.52	0.10
443	458760.61	1330686.15	0.10
444	458763.73	1330683.58	0.10
445	458767.63	1330680.27	0.10
446	458777.41	1330671.97	0.10
447	458791.94	1330660.14	0.10
448	458794.98	1330659.26	0.10
449	458798.13	1330658.27	0.10
450	458800.86	1330656.84	0.10
451	458803.90	1330656.31	0.10
452	458806.96	1330656.73	0.10
453	458809.74	1330658.07	0.10
454	458813.30	1330660.51	0.10
455	458815.63	1330662.86	0.10
456	458817.00	1330665.62	0.10
457	458817.43	1330669.19	0.10
458	458816.78	1330672.21	0.10
459	458815.00	1330675.35	0.10

<b>1</b>	<b>2</b>	<b>3</b>	<b>4</b>
460	458812.72	1330677.71	0.10
461	458809.99	1330679.15	0.10
462	458806.95	1330679.69	0.10
463	458803.89	1330679.27	0.10
464	458800.78	1330679.68	0.10
465	458797.46	1330683.39	0.10
466	458799.30	1330685.86	0.10
467	458800.31	1330688.78	0.10
468	458800.37	1330691.87	0.10
469	458799.49	1330694.82	0.10
470	458797.35	1330699.33	0.10
471	458795.23	1330702.12	0.10
472	458791.05	1330709.14	0.10
473	458788.58	1330711.12	0.10
474	458785.64	1330712.27	0.10
475	458782.48	1330712.50	0.10
476	458779.40	1330711.77	0.10
477	458776.68	1330710.16	0.10
478	458770.56	1330705.16	0.10
479	458764.49	1330709.74	0.10
480	458761.46	1330710.63	0.10
481	458758.29	1330710.59	0.10
482	458755.29	1330709.60	0.10
483	458752.71	1330707.76	0.10
484	458724.74	1330680.58	0.10
485	458692.13	1330648.89	0.10
486	458659.99	1330617.66	0.10
487	458657.85	1330614.68	0.10
488	458656.92	1330611.66	0.10
489	458656.94	1330608.49	0.10
490	458657.72	1330599.71	0.10
491	458652.57	1330604.99	0.10
492	458632.96	1330625.12	0.10
493	458615.85	1330642.70	0.10
494	458615.63	1330662.51	0.10
495	458615.46	1330677.46	0.10
496	458614.95	1330723.12	0.10
497	458614.51	1330762.04	0.10
498	458614.07	1330800.56	0.10
499	458613.64	1330838.88	0.10
500	458613.18	1330878.97	0.10
501	458612.75	1330915.82	0.10
502	458610.61	1330946.85	0.10
503	458608.07	1330983.52	0.10
504	458605.98	1331013.85	0.10
505	458603.64	1331047.68	0.10
506	458614.38	1331091.57	0.10
507	458623.49	1331128.78	0.10
508	458631.38	1331156.62	0.10
509	458633.91	1331158.52	0.10
510	458635.76	1331161.09	0.10
511	458636.76	1331164.09	0.10
512	458636.82	1331167.26	0.10
513	458635.93	1331170.29	0.10
514	458634.27	1331172.81	0.10
515	458639.60	1331194.53	0.10
516	458651.16	1331241.67	0.10
517	458661.33	1331283.09	0.10
518	458671.44	1331325.00	0.10
519	458679.92	1331360.18	0.10
520	458688.41	1331395.38	0.10
521	458696.82	1331430.24	0.10
522	458706.24	1331469.30	0.10
523	458715.75	1331508.71	0.10
524	458725.05	1331547.28	0.10
525	458734.83	1331587.82	0.10
526	458743.38	1331623.29	0.10
527	458752.11	1331659.48	0.10

<b>1</b>	<b>2</b>	<b>3</b>	<b>4</b>
528	458759.45	1331689.91	0.10
529	458768.87	1331728.95	0.10
530	458777.81	1331766.04	0.10
531	458787.69	1331807.00	0.10
532	458797.76	1331848.71	0.10
533	458808.47	1331893.13	0.10
534	458819.06	1331937.05	0.10
535	458829.52	1331980.41	0.10
536	458829.77	1331983.74	0.10
537	458829.04	1331986.82	0.10
538	458819.13	1332011.24	0.10
539	458809.34	1332036.37	0.10
540	458796.54	1332066.56	0.10
541	458794.53	1332069.64	0.10
542	458792.05	1332071.59	0.10
543	458755.80	1332092.14	0.10
544	458719.06	1332112.97	0.10
545	458682.16	1332133.89	0.10
546	458645.55	1332154.65	0.10
547	458608.81	1332175.48	0.10
548	458571.78	1332199.49	0.10
549	458573.87	1332201.86	0.10
550	458597.95	1332239.29	0.10
551	458624.67	1332280.82	0.10
552	458648.80	1332318.30	0.10
553	458671.97	1332354.31	0.10
554	458693.13	1332387.20	0.10
555	458712.15	1332416.75	0.10
556	458730.02	1332444.53	0.10
557	458758.80	1332449.55	0.10
558	458761.45	1332451.27	0.10
559	458797.85	1332483.53	0.10
560	458827.35	1332509.77	0.10
561	458829.08	1332512.42	0.10
562	458829.94	1332515.46	0.10
563	458829.85	1332518.63	0.10
564	458828.83	1332521.62	0.10
565	458826.96	1332524.17	0.10
566	458824.41	1332526.05	0.10
567	458821.42	1332527.09	0.10
568	458818.26	1332527.18	0.10
569	458815.21	1332526.34	0.10
570	458812.56	1332524.62	0.10
571	458783.93	1332499.25	0.10
572	458749.82	1332469.02	0.10
573	458719.70	1332463.84	0.10
574	458716.99	1332462.20	0.10
575	458714.90	1332459.83	0.10
576	458694.49	1332428.11	0.10
577	458675.47	1332398.56	0.10
578	458654.31	1332365.67	0.10
579	458631.14	1332329.66	0.10
580	458607.01	1332292.18	0.10
581	458580.29	1332250.65	0.10
582	458559.39	1332218.16	0.10
583	458532.54	1332218.72	0.10
584	458497.31	1332238.57	0.10
585	458458.12	1332260.83	0.10
586	458421.68	1332281.42	0.10
587	458383.17	1332303.12	0.10
588	458376.34	1332291.28	0.10
137	458372.68	1332284.93	0.10



# Схема расположения границ публичного сервитута



## Используемые условные знаки и обозначения:

- - обозначение границы кадастрового квартала по сведениям государственного кадастра недвижимости
- - обозначение границы охранной зоны объекта электросетевого хозяйства
- - обозначение границы муниципального образования

■ ТП-1936 - обозначение трансформаторной подстанции

34:09:090201 - обозначение номера кадастрового квартала

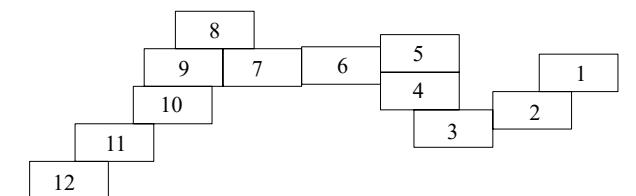
Волгоградская область

Калачёвский район - наименование муниципального образования

Ляпичевское сельское поселение

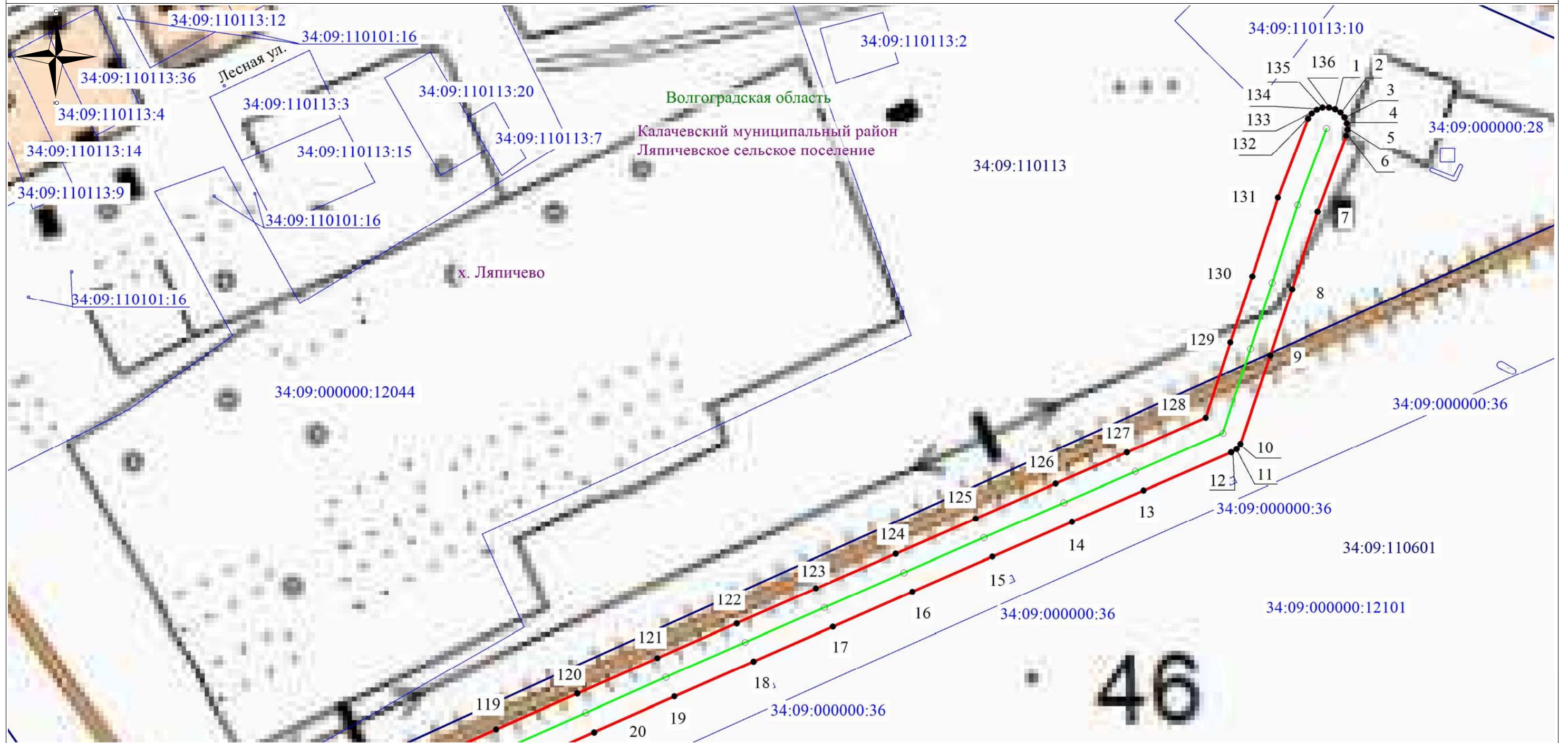
Масштаб 1:16000

## Схема расположения листов





## Схема расположения границ публичного сервитута

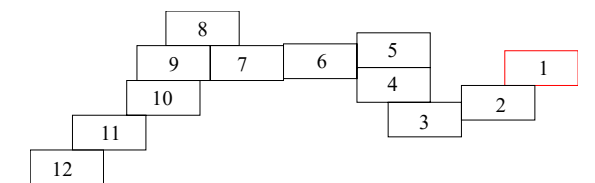


### Используемые условные знаки и обозначения:

- - обозначение границы кадастрового квартала по сведениям государственного кадастра недвижимости
- - обозначение границы охранной зоны объекта электросетевого хозяйства
- - обозначение границы муниципального образования
- - обозначение границы земельного участка
- - обозначение объекта электросетевого хозяйства
- ТП-1936 - обозначение трансформаторной подстанции
- 2 - обозначение характерной точки охранной зоны
- 34:09:110113 - обозначение номера кадастрового квартала
- 34:09:110113:10 - обозначение номера земельного участка
- Волгоградская область  
Калачевский район  
Ляпичевское сельское поселение - наименование муниципального образования

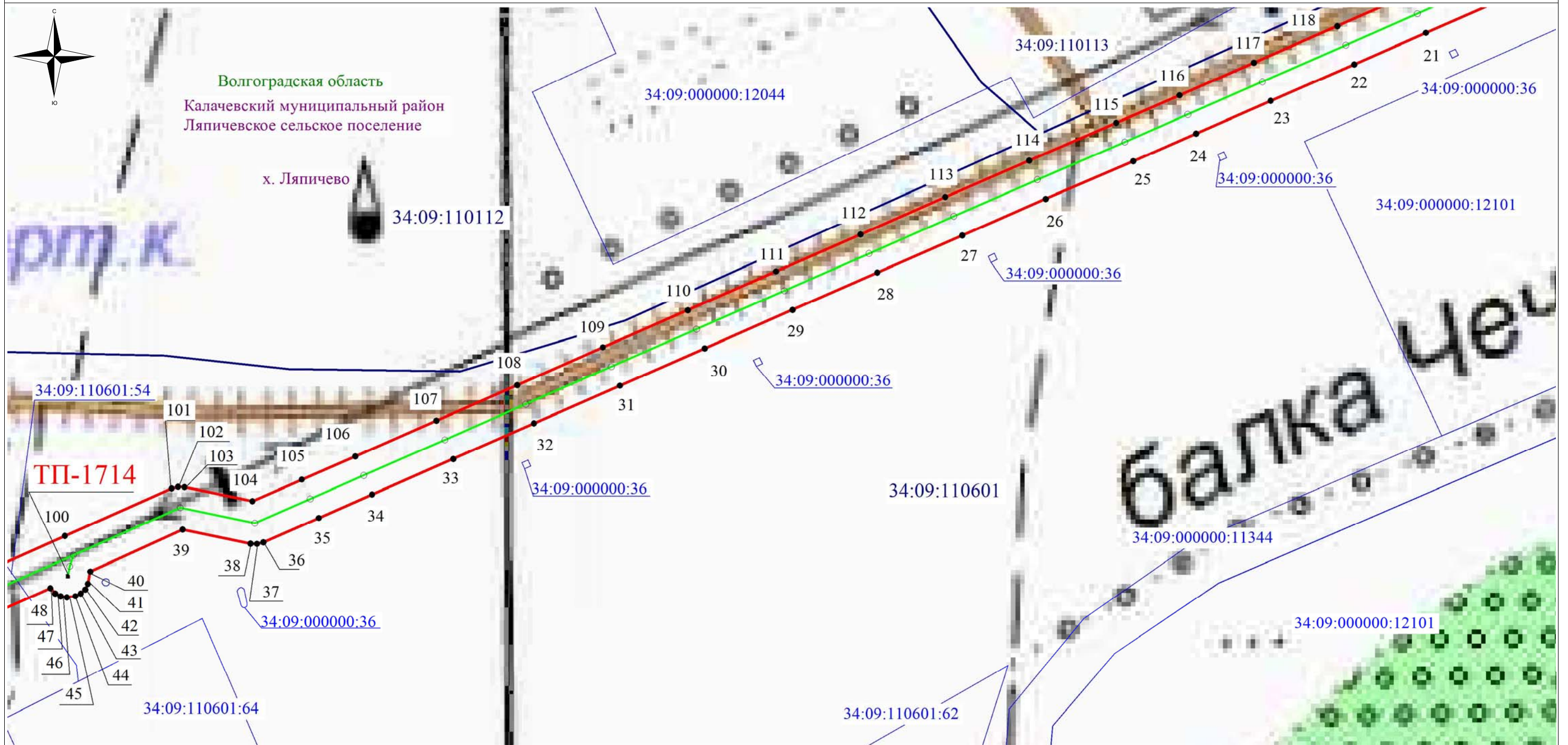
Масштаб: 1:2000

### Схема расположения листов





## Схема расположения границ публичного сервитута

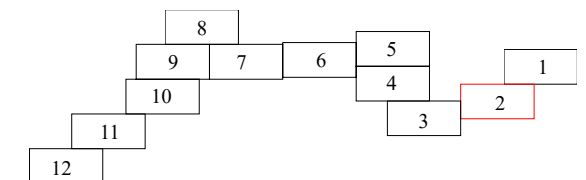


### Используемые условные знаки и обозначения:

- - обозначение границы кадастрового квартала по сведениям государственного кадастра недвижимости
- - обозначение границы охранной зоны объекта электросетевого хозяйства
- - обозначение границы муниципального образования
- - обозначение границы земельного участка
- - обозначение объекта электросетевого хозяйства
- ТП-1936 - обозначение трансформаторной подстанции
- 2 - обозначение характерной точки охранной зоны
- 34:09:110113 - обозначение номера кадастрового квартала
- 34:09:110113:10 - обозначение номера земельного участка
- Волгоградская область - наименование муниципального образования
- Калачевский район
- Ляпичевское сельское поселение

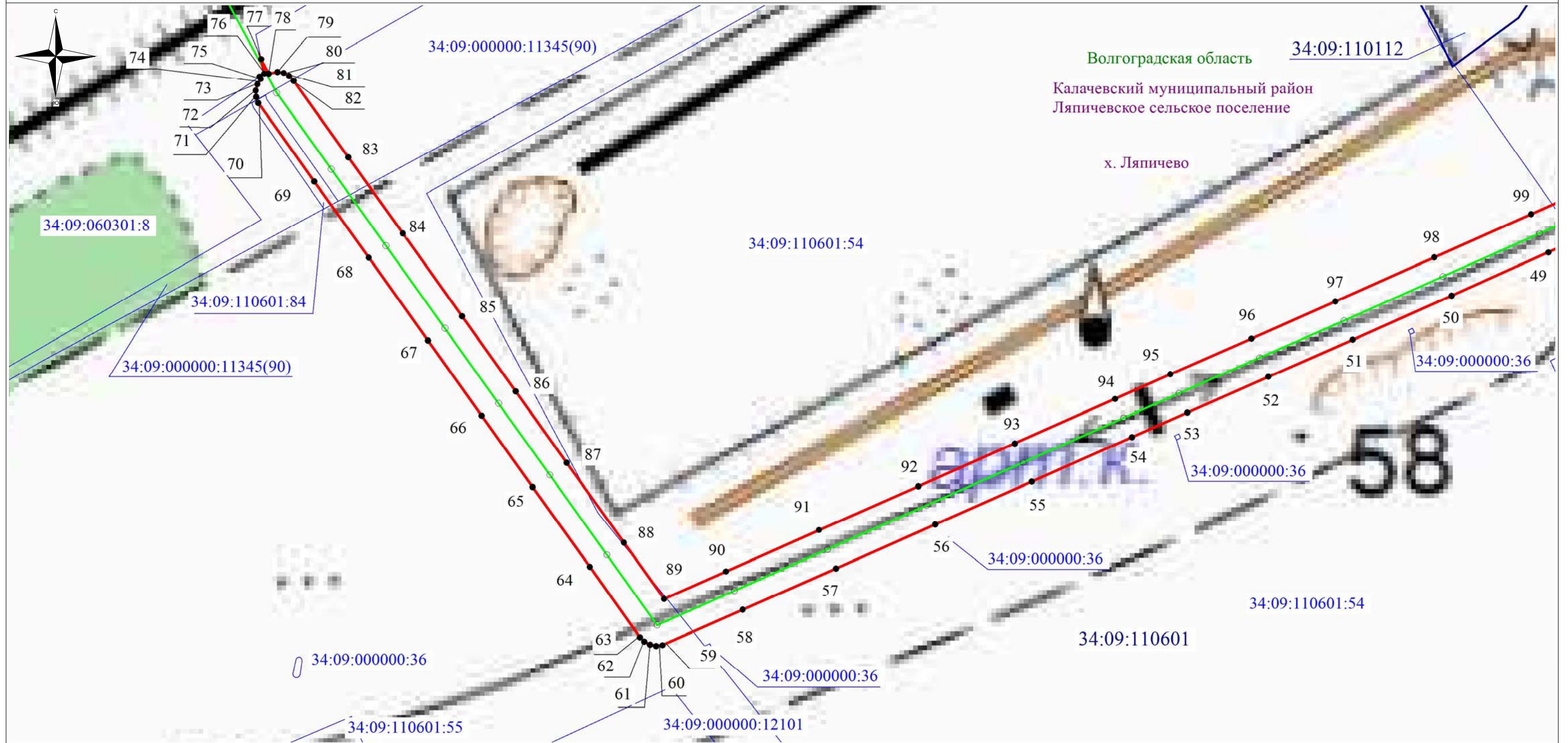
Масштаб: 1:2000

### Схема расположения листов





# Схема расположения границ публичного сервитута



Волгоградская область 34:09:110112  
 Калачевский муниципальный район  
 Ляпичевское сельское поселение

х. Ляпичево

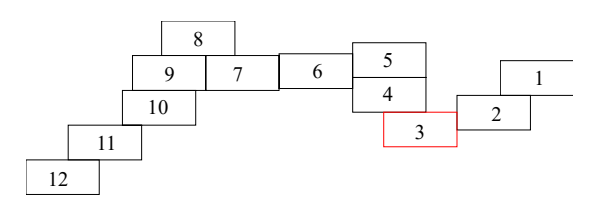
58

### Используемые условные знаки и обозначения:

- - обозначение границы кадастрового квартала по сведениям государственного кадастра недвижимости
- - обозначение границы охранной зоны объекта электросетевого хозяйства
- - обозначение границы муниципального образования
- - обозначение границы земельного участка
- - обозначение объекта электросетевого хозяйства
- ТП-1936 - обозначение трансформаторной подстанции
- 2 - обозначение характерной точки охранной зоны
- 34:09:110113 – обозначение номера кадастрового квартала
- 34:09:110113:10 – обозначение номера земельного участка
- Волгоградская область  
Калачевский район  
Ляпичевское сельское поселение - наименование муниципального образования

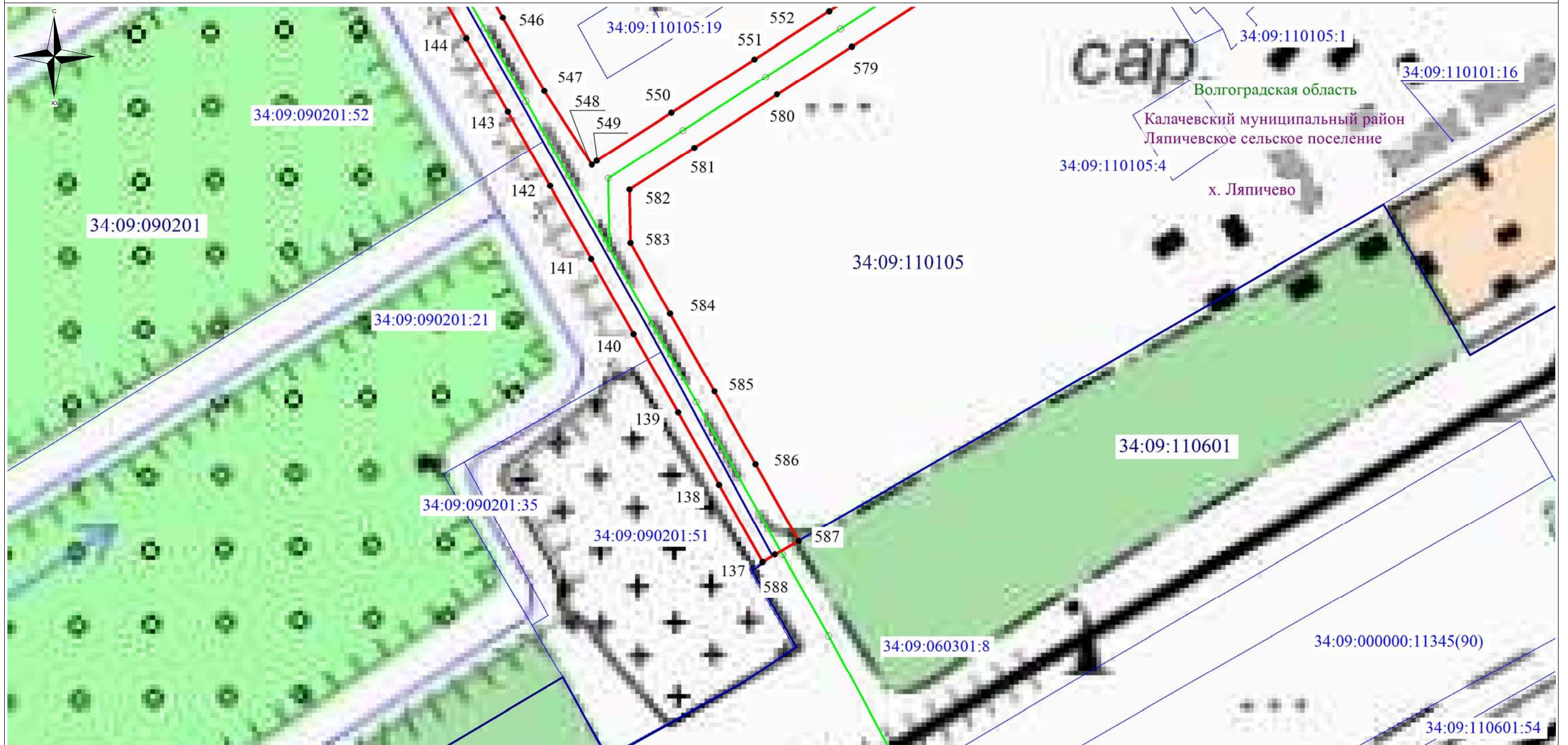
Масштаб: 1:2000

### Схема расположения листов





## Схема расположения границ публичного сервитута

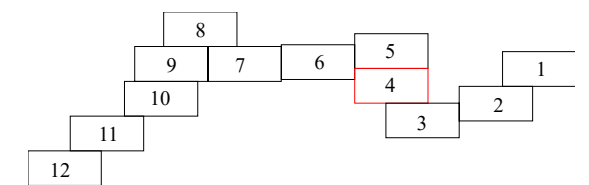


### Используемые условные знаки и обозначения:

- - обозначение границы кадастрового квартала по сведениям государственного кадастра недвижимости
- - обозначение границы охранной зоны объекта электросетевого хозяйства
- - обозначение границы муниципального образования
- - обозначение границы земельного участка
- - обозначение объекта электросетевого хозяйства
- ТП-1936 - обозначение трансформаторной подстанции
- 2 - обозначение характерной точки охранной зоны
- 34:09:110113 – обозначение номера кадастрового квартала
- 34:09:110113:10 – обозначение номера земельного участка
- Волгоградская область  
Калачевский район  
Ляпичевское сельское поселение - наименование муниципального образования

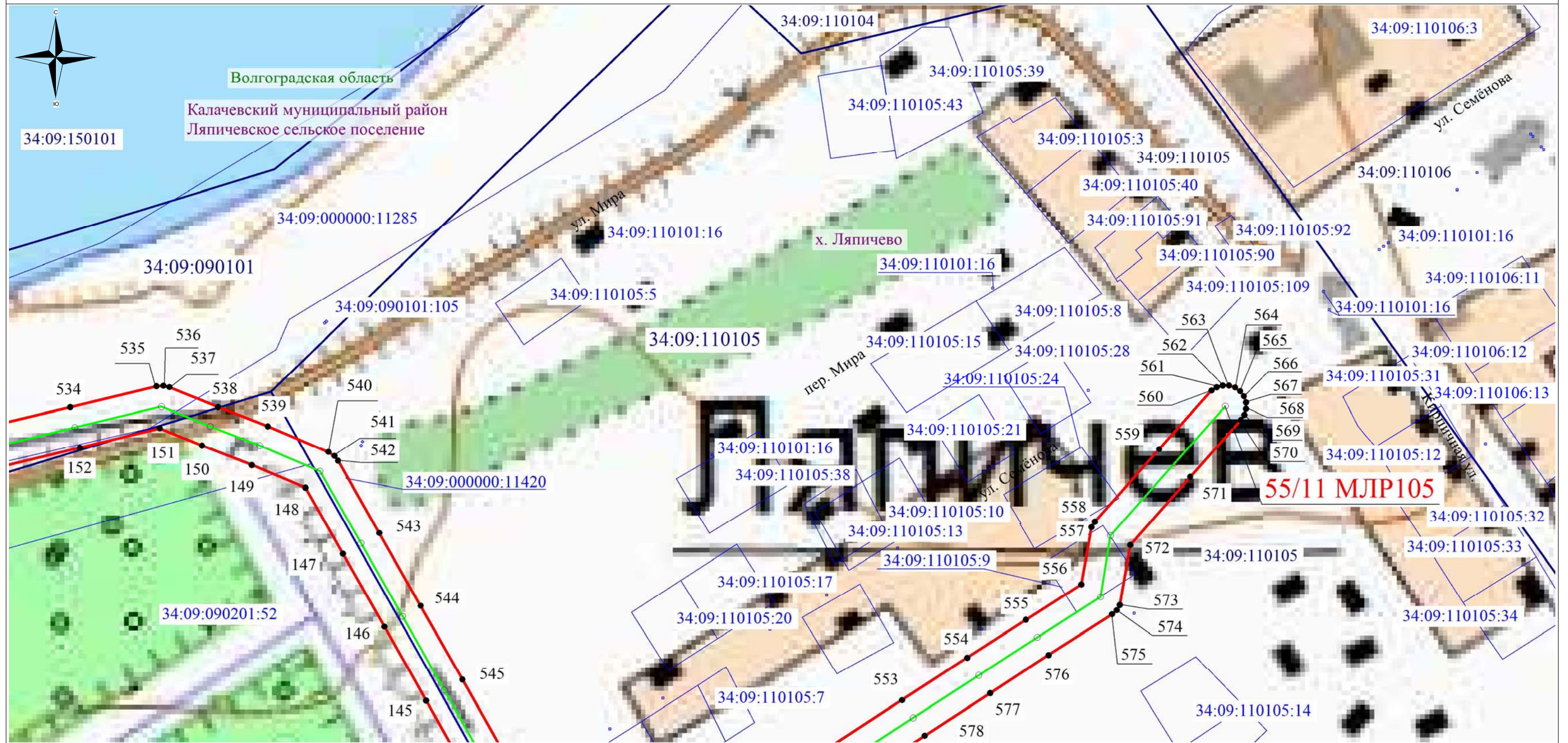
Масштаб: 1:2000

### Схема расположения листов





## Схема расположения границ публичного сервитута

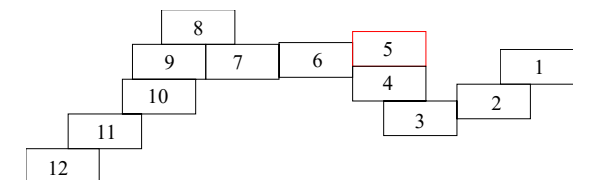


### Используемые условные знаки и обозначения:

- - обозначение границы кадастрового квартала по сведениям государственного кадастра недвижимости
- - обозначение границы охранной зоны объекта электросетевого хозяйства
- - обозначение границы муниципального образования
- - обозначение границы земельного участка
- - обозначение объекта электросетевого хозяйства
- ТП-1936 - обозначение трансформаторной подстанции
- 2 - обозначение характерной точки охранной зоны
- 34:09:110113 - обозначение номера кадастрового квартала
- 34:09:110113:10 - обозначение номера земельного участка
- Волгоградская область  
Калачевский район  
Ляпичевское сельское поселение - наименование муниципального образования

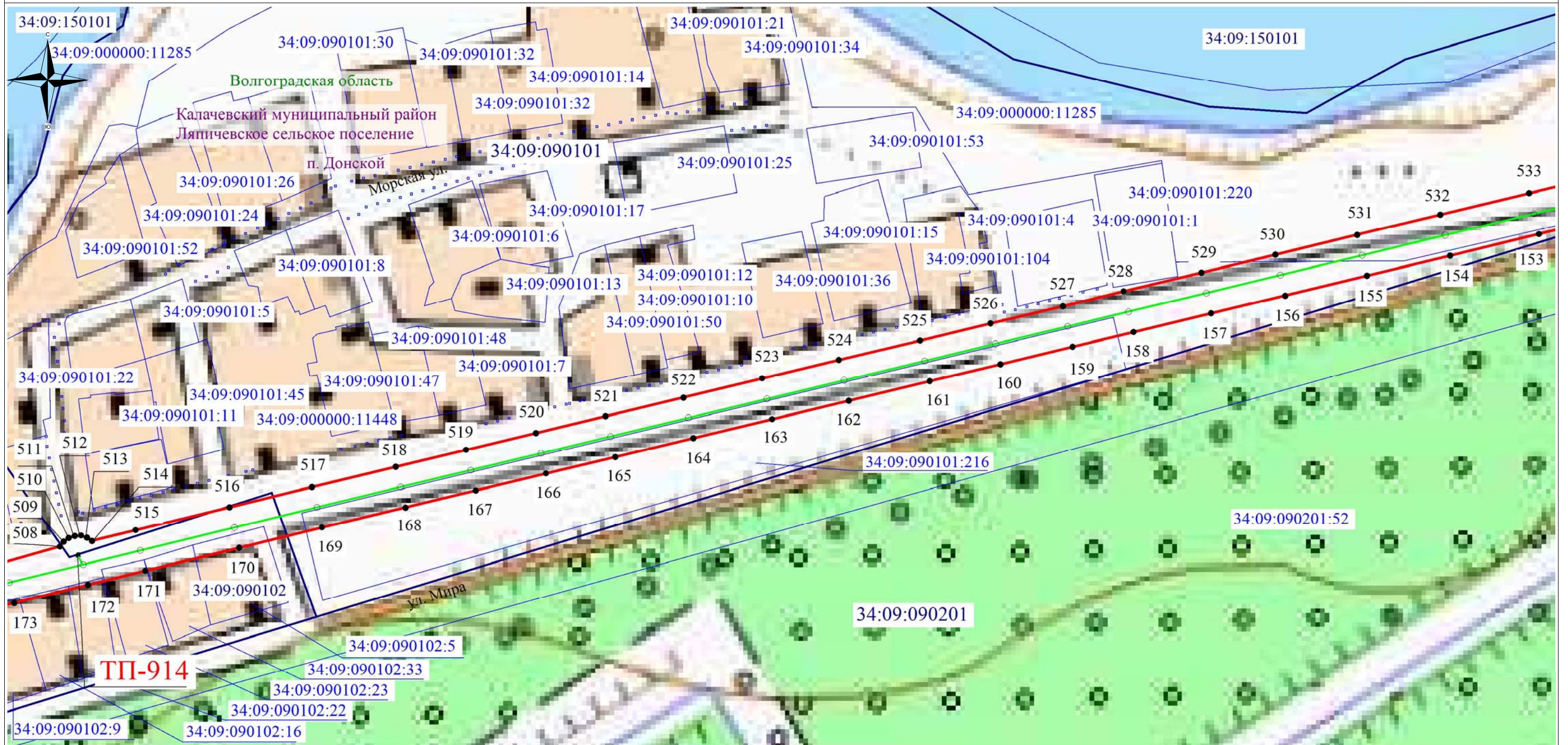
Масштаб: 1:2000

### Схема расположения листов





## Схема расположения границ публичного сервитута

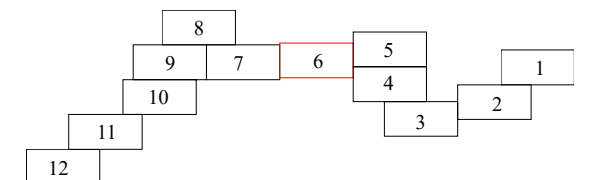


### Используемые условные знаки и обозначения:

- - обозначение границы кадастрового квартала по сведениям государственного кадастра недвижимости
- - обозначение границы охранной зоны объекта электросетевого хозяйства
- - обозначение границы муниципального образования
- - обозначение границы земельного участка
- - обозначение объекта электросетевого хозяйства
- ТП-1936 - обозначение трансформаторной подстанции
- 2 - обозначение характерной точки охранной зоны
- 34:09:110113 - обозначение номера кадастрового квартала
- 34:09:110113:10 - обозначение номера земельного участка
- Волгоградская область  
Калачевский район  
Ляпичевское сельское поселение - наименование муниципального образования

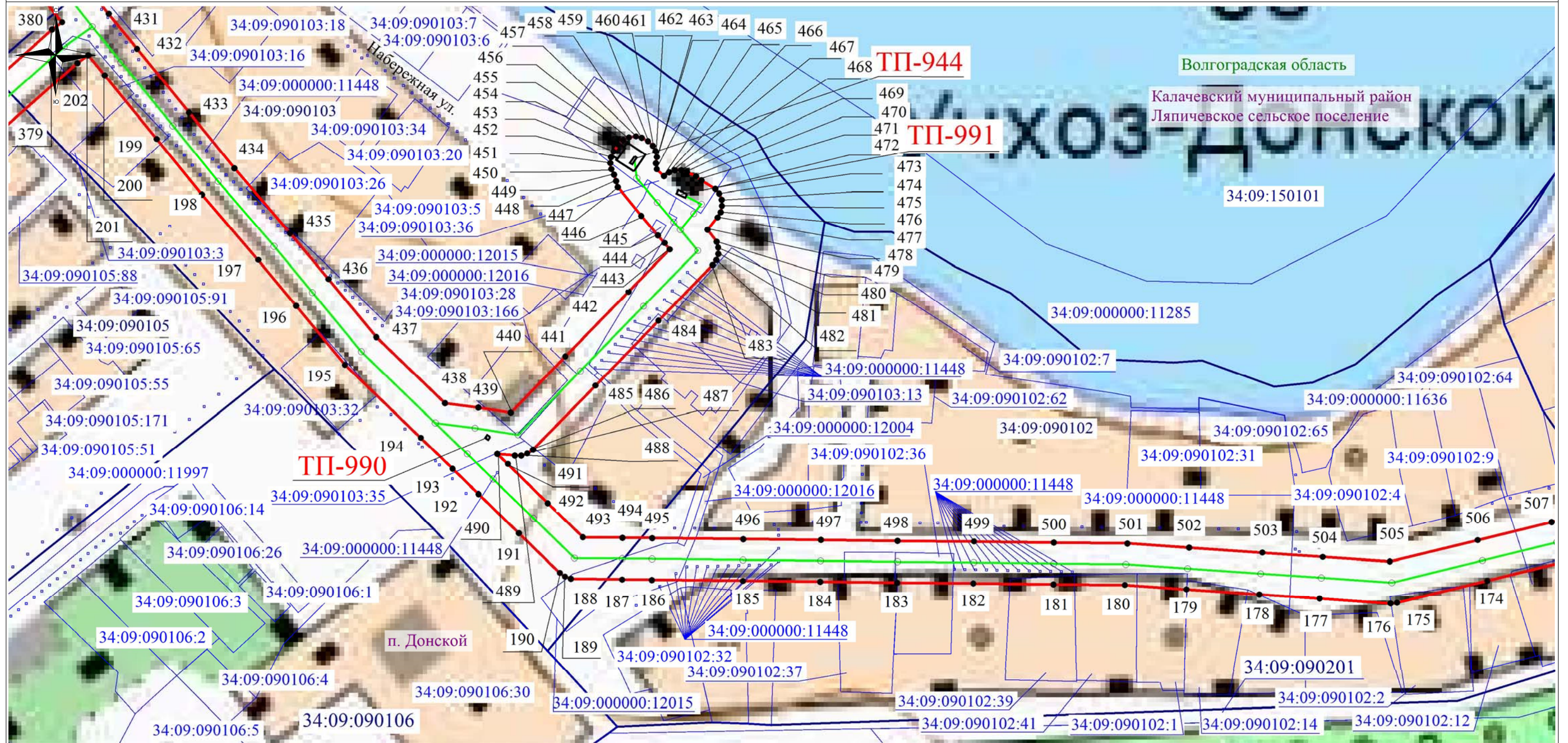
Масштаб: 1:2000

### Схема расположения листов





## Схема расположения границ публичного сервитута

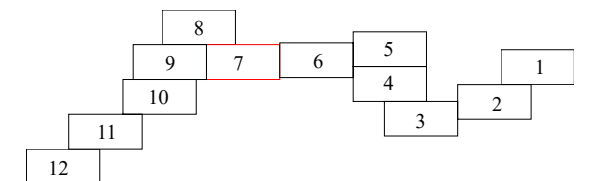


### Используемые условные знаки и обозначения:

- - обозначение границы кадастрового квартала по сведениям государственного кадастра недвижимости
- - обозначение границы охранной зоны объекта электросетевого хозяйства
- - обозначение границы муниципального образования
- - обозначение границы земельного участка
- - обозначение объекта электросетевого хозяйства
- ТП-1936 - обозначение трансформаторной подстанции
- 2 - обозначение характерной точки охранной зоны
- 34:09:110113** – обозначение номера кадастрового квартала
- 34:09:110113:10** – обозначение номера земельного участка
- Волгоградская область  
Калачевский район  
Ляпичевское сельское поселение - наименование муниципального образования

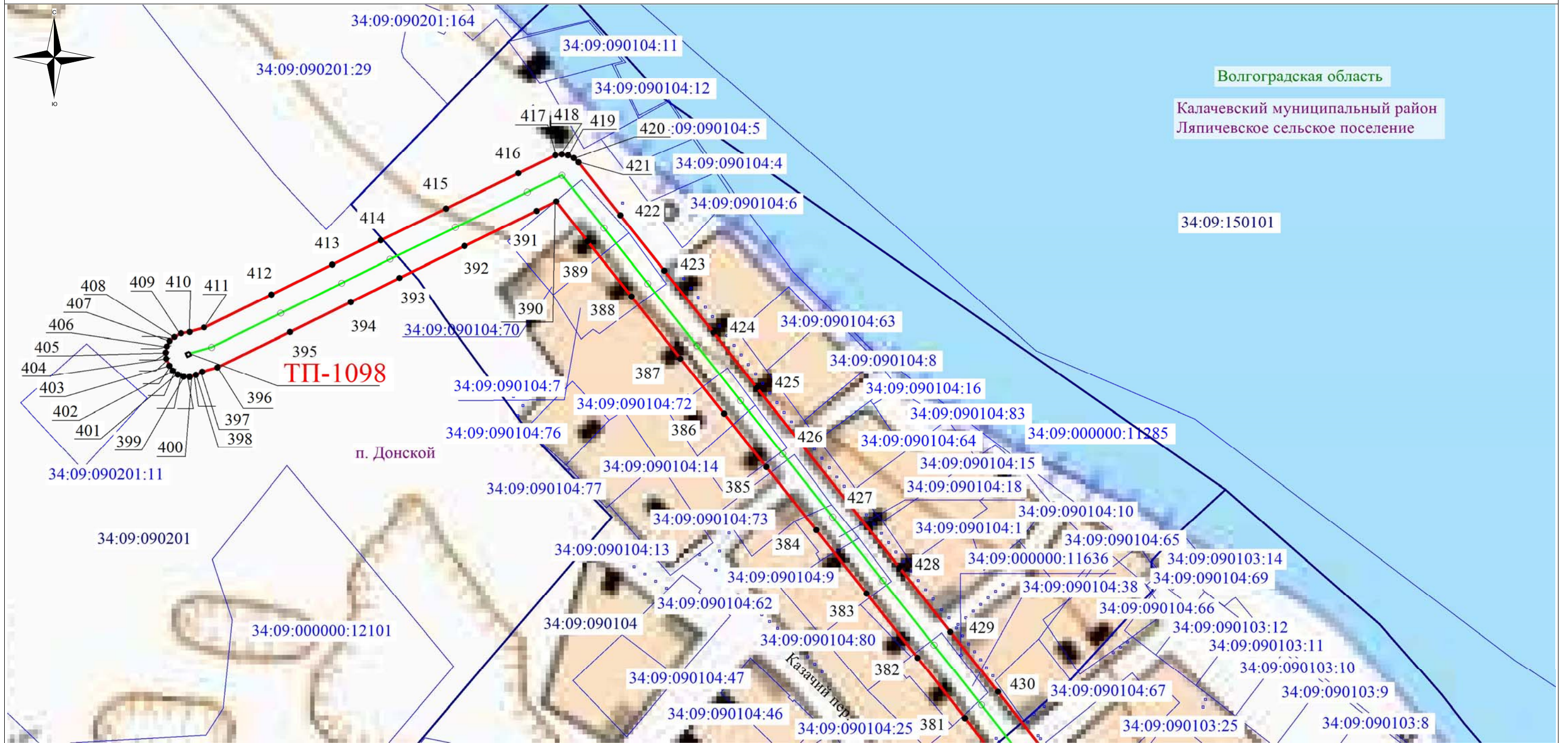
Масштаб: 1:2000

### Схема расположения листов





## Схема расположения границ публичного сервитута

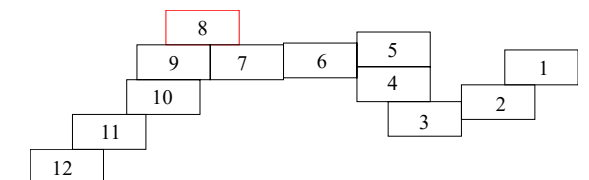


### Используемые условные знаки и обозначения:

- - обозначение границы кадастрового квартала по сведениям государственного кадастра недвижимости
- - обозначение границы охранной зоны объекта электросетевого хозяйства
- - обозначение границы муниципального образования
- - обозначение границы земельного участка
- - обозначение объекта электросетевого хозяйства
- **ТП-1936** - обозначение трансформаторной подстанции
- **2** - обозначение характерной точки охранной зоны
- 34:09:110113** - обозначение номера кадастрового квартала
- 34:09:110113:10** - обозначение номера земельного участка
- Волгоградская область - наименование муниципального образования
- Калачевский район
- Ляпичевское сельское поселение

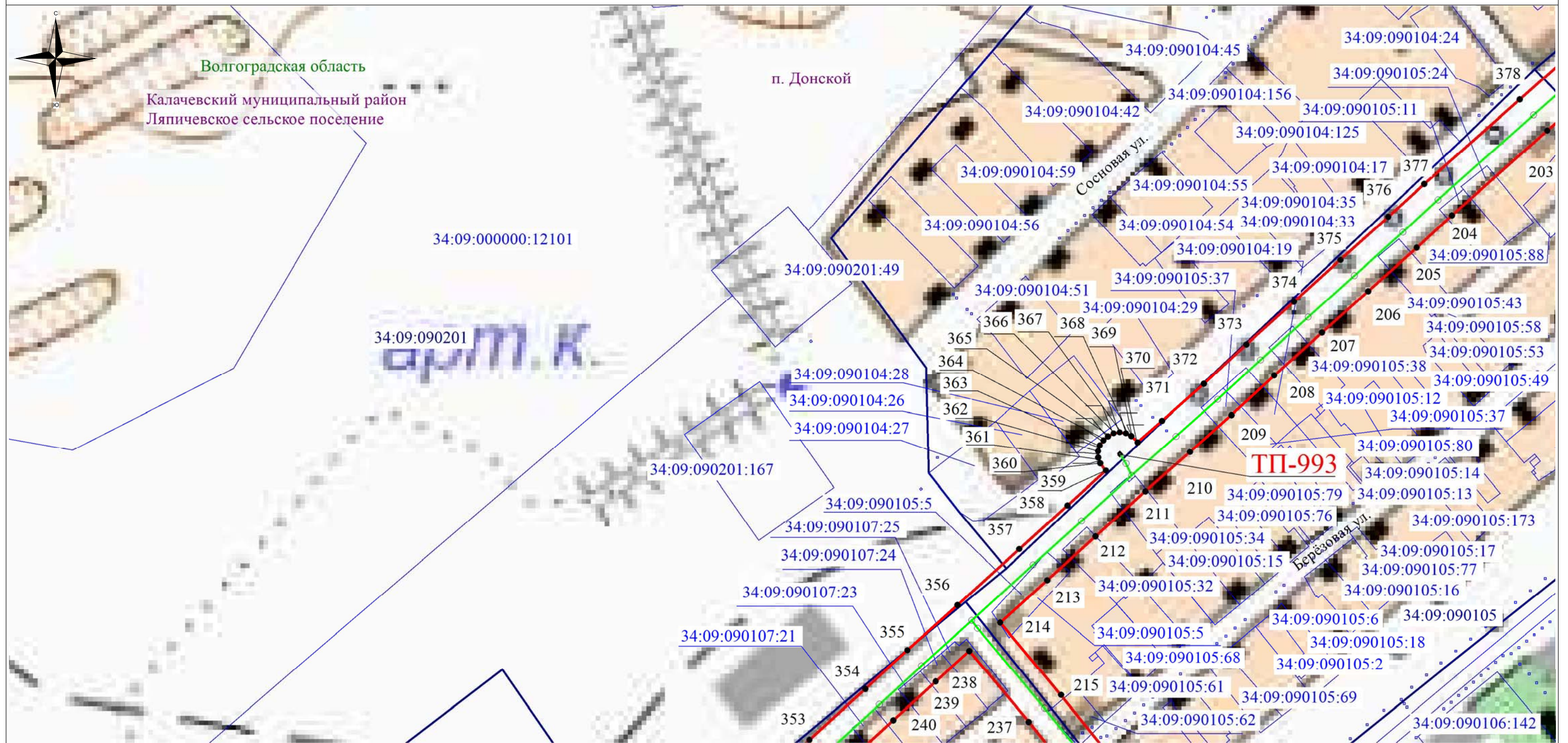
Масштаб: 1:2000

### Схема расположения листов





## Схема расположения границ публичного сервитута

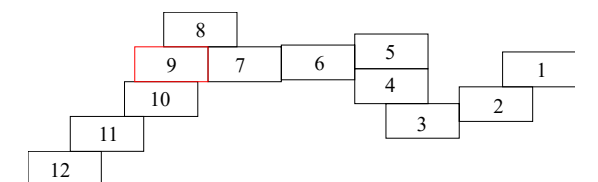


**Используемые условные знаки и обозначения:**

- - обозначение границы кадастрового квартала по сведениям государственного кадастра недвижимости
- - обозначение границы охранной зоны объекта электросетевого хозяйства
- - обозначение границы муниципального образования
- - обозначение границы земельного участка
- - обозначение объекта электросетевого хозяйства
- ТП-1936 - обозначение трансформаторной подстанции
- 2 - обозначение характерной точки охранной зоны
- 34:09:110113 - обозначение номера кадастрового квартала
- 34:09:110113:10 - обозначение номера земельного участка
- Волгоградская область  
Калачевский район  
Ляпичевское сельское поселение - наименование муниципального образования

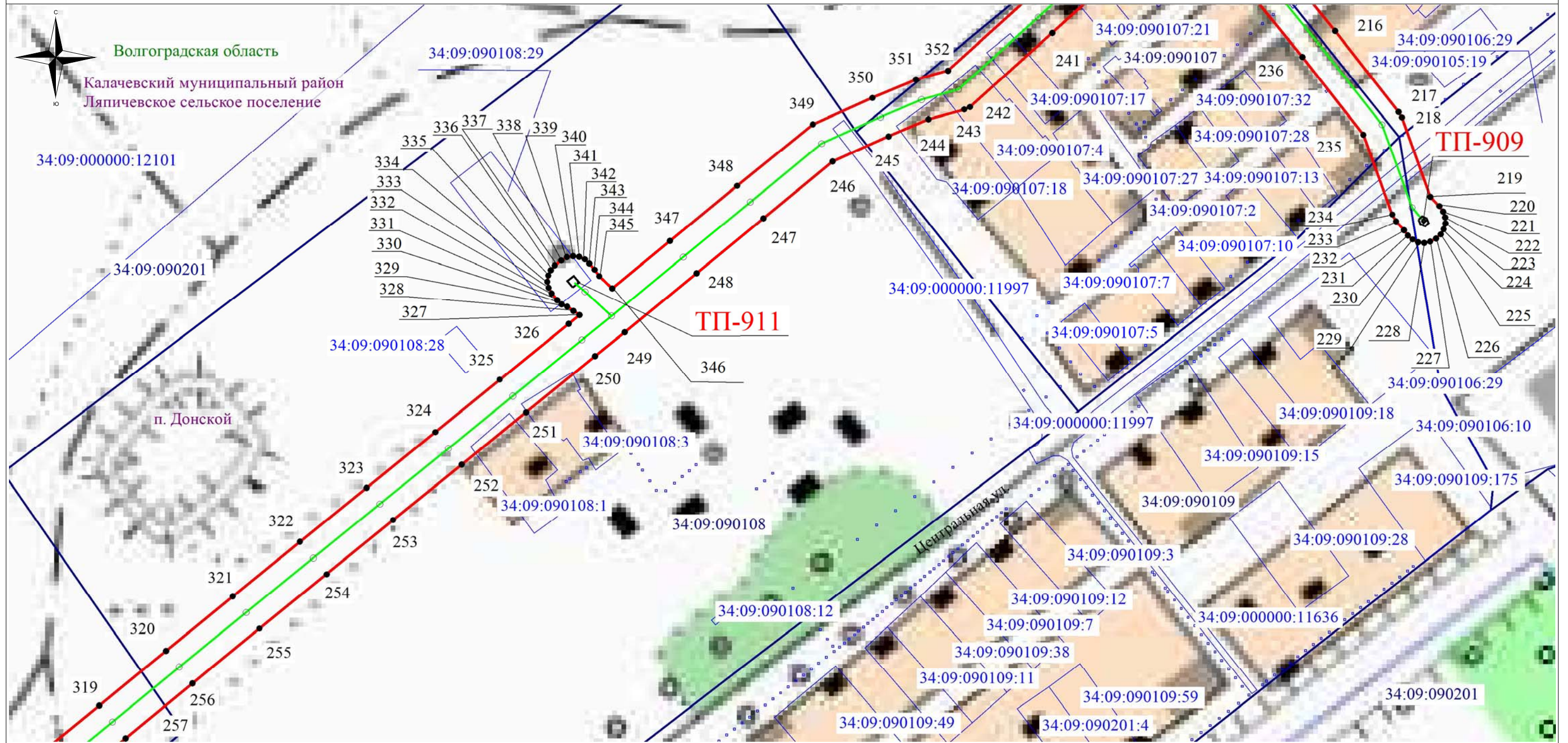
Масштаб: 1:2000

**Схема расположения листов**





## Схема расположения границ публичного сервитута

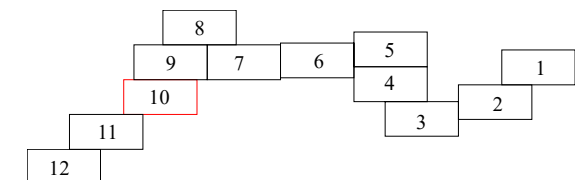


### Используемые условные знаки и обозначения:

- - обозначение границы кадастрового квартала по сведениям государственного кадастра недвижимости
- - обозначение границы охранной зоны объекта электросетевого хозяйства
- - обозначение границы муниципального образования
- - обозначение границы земельного участка
- - обозначение объекта электросетевого хозяйства
- ТП-1936 - обозначение трансформаторной подстанции
- 2 - обозначение характерной точки охранной зоны
- 34:09:110113 - обозначение номера кадастрового квартала
- 34:09:110113:10 - обозначение номера земельного участка
- Волгоградская область  
Калачевский район  
Ляпичевское сельское поселение - наименование муниципального образования

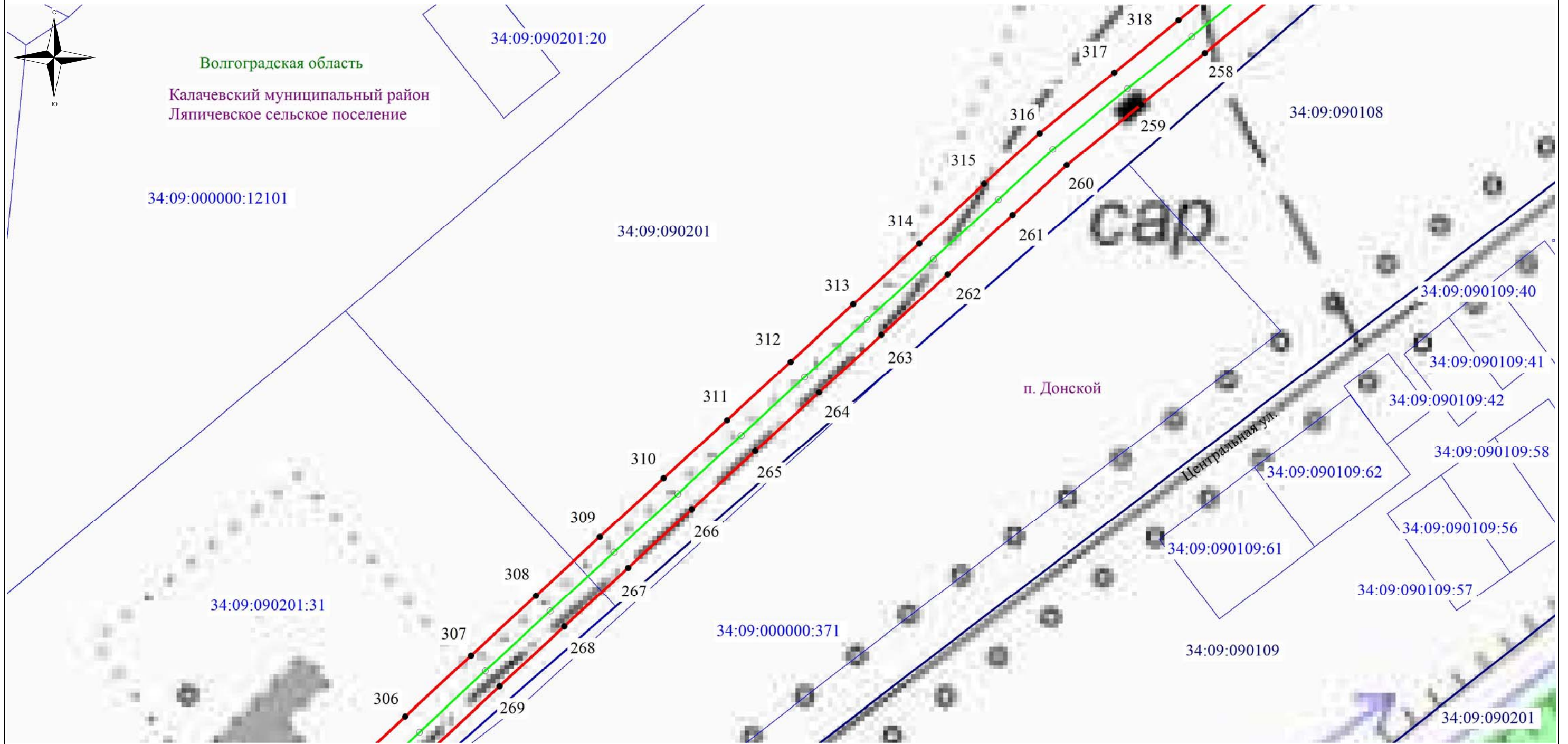
Масштаб: 1:2000

### Схема расположения листов





## Схема расположения границ публичного сервитута

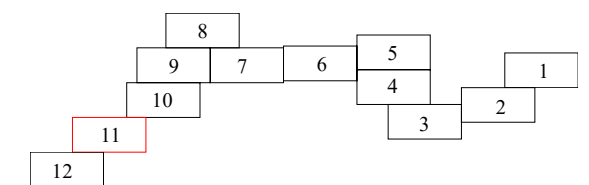


### Используемые условные знаки и обозначения:

- - обозначение границы кадастрового квартала по сведениям государственного кадастра недвижимости
- - обозначение границы охранной зоны объекта электросетевого хозяйства
- - обозначение границы муниципального образования
- - обозначение границы земельного участка
- - обозначение объекта электросетевого хозяйства
- ТП-1936 - обозначение трансформаторной подстанции
- 2 - обозначение характерной точки охранной зоны
- 34:09:110113 – обозначение номера кадастрового квартала
- 34:09:110113:10 – обозначение номера земельного участка
- Волгоградская область  
Калачевский район  
Ляпичевское сельское поселение - наименование муниципального образования

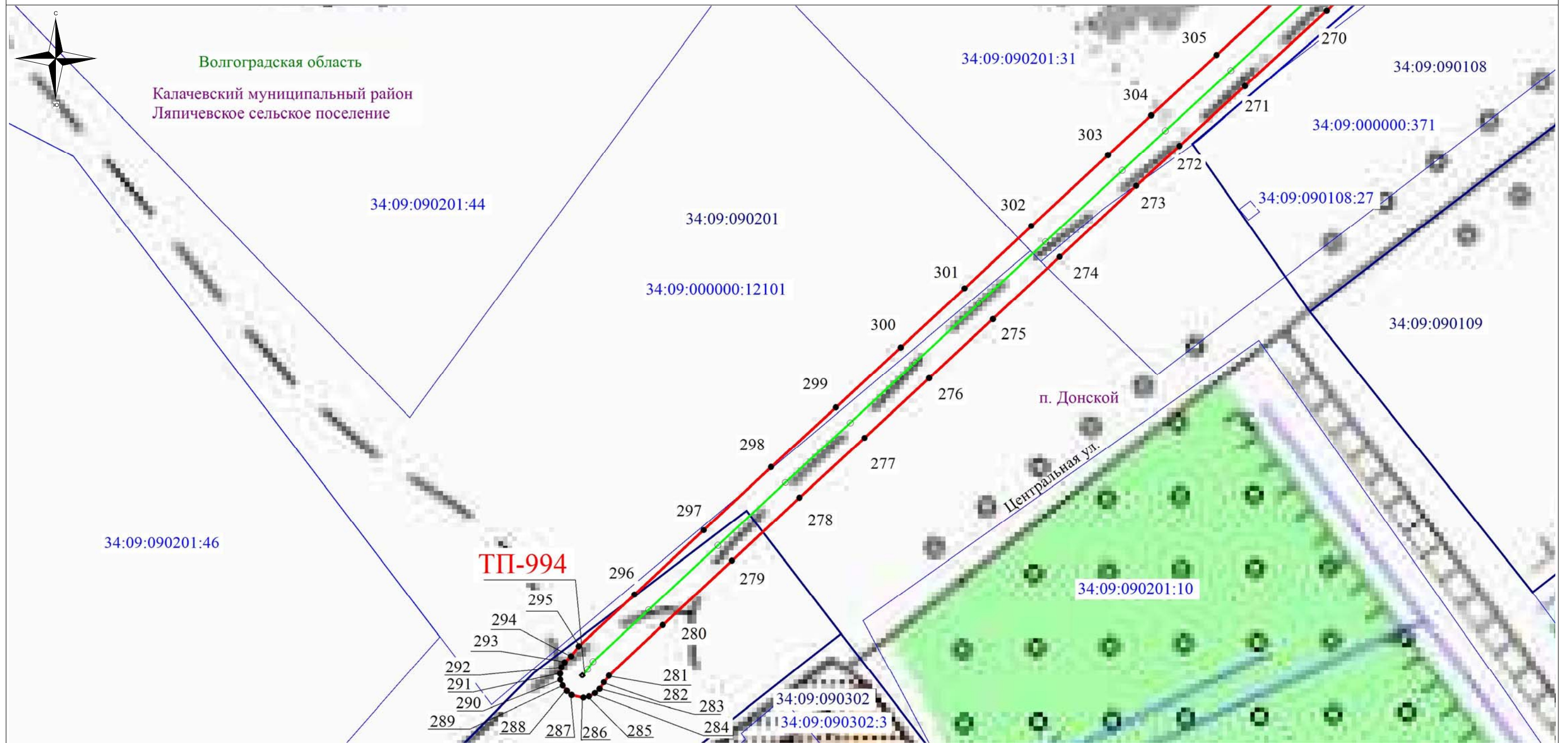
Масштаб: 1:2000

### Схема расположения листов





## Схема расположения границ публичного сервитута



### Используемые условные знаки и обозначения:

- - обозначение границы кадастрового квартала по сведениям государственного кадастра недвижимости
- - обозначение границы охранной зоны объекта электросетевого хозяйства
- - обозначение границы муниципального образования
- - обозначение границы земельного участка
- - обозначение объекта электросетевого хозяйства
- ТП-1936 - обозначение трансформаторной подстанции
- 2 - обозначение характерной точки охранной зоны
- 34:09:110113 – обозначение номера кадастрового квартала
- 34:09:110113:10 – обозначение номера земельного участка
- Волгоградская область  
Калачевский район  
Ляпичевское сельское поселение - наименование муниципального образования

Масштаб: 1:2000

### Схема расположения листов

