

**ОПИСАНИЕ МЕСТОПОЛОЖЕНИЯ ГРАНИЦ**  
**публичного сервитута ВЛ КЛ 10 кВ № 14 ПС Водопроводная**  
(наименование объекта, местоположение границ которого описано)

---

---

**Раздел 1**

**Сведения об объекте**

<b>Сведения об объекте</b>		
№ п/п	Характеристики объекта	Описание характеристик
1	2	3
1	Местоположение объекта	Волгоградская область, Калачевский район
2	Площадь объекта +/- величина погрешности определения площади (Р +/- Дельта Р)	82769 м2 +/-85 м2
3	Иные характеристики объекта	Публичный сервитут для использования земельных участков в целях эксплуатации объекта энергетики местного значения – инженерного сооружения <b>ВЛ КЛ 10 кВ № 14 ПС Водопроводная</b> сроком действия 49 лет в интересах Публичного акционерного общества "Россети Юг"

<b>Местоположение публичного сервитута: Волгоградская область, Калачевский район</b>			
<b>Система координат</b>		<b>МСК-34, зона 1</b>	
<b>Метод определения координат</b>		<b>Аналитический</b>	
<b>Обозначение характерных точек границ публичного сервитута</b>	<b>Координаты, м</b>		
	<b>X</b>	<b>Y</b>	<b>Средняя квадратическая погрешность положения характерных точек (M<sub>t</sub>), м</b>
<b>1</b>	<b>2</b>	<b>3</b>	<b>4</b>
1	475067.00	1351341.12	0.10
2	475064.39	1351342.90	0.10
3	475061.36	1351343.83	0.10
4	475058.20	1351343.81	0.10
5	475055.19	1351342.85	0.10
6	475052.59	1351341.04	0.10
7	475050.66	1351338.53	0.10
8	475021.66	1351286.27	0.10
9	474992.99	1351234.62	0.10
10	474964.31	1351182.93	0.10
11	474935.55	1351131.37	0.10
12	474906.64	1351079.34	0.10
13	474877.68	1351027.36	0.10
14	474848.70	1350975.34	0.10
15	474820.12	1350924.04	0.10
16	474791.03	1350871.83	0.10
17	474761.08	1350817.89	0.10
18	474732.23	1350767.53	0.10
19	474703.46	1350715.40	0.10
20	474674.42	1350663.52	0.10
21	474645.61	1350612.05	0.10
22	474616.72	1350560.44	0.10
23	474587.82	1350508.82	0.10
24	474556.80	1350453.40	0.10
25	474528.12	1350402.17	0.10
26	474503.80	1350358.73	0.10
27	474482.82	1350368.65	0.10
28	474479.84	1350369.55	0.10
29	474476.68	1350369.53	0.10
30	474473.67	1350368.57	0.10
31	474471.08	1350366.75	0.10
32	474469.14	1350364.25	0.10
33	474439.74	1350311.17	0.10
34	474407.04	1350252.11	0.10
35	474385.79	1350213.74	0.10
36	474357.95	1350163.24	0.10
37	474328.02	1350108.95	0.10
38	474300.58	1350059.18	0.10
39	474279.31	1350021.21	0.10
40	474255.05	1349977.91	0.10
41	474231.18	1349935.32	0.10
42	474206.05	1349890.47	0.10
43	474181.43	1349846.53	0.10
44	474157.27	1349803.15	0.10
45	474156.64	1349800.05	0.10
46	474156.96	1349796.90	0.10
47	474158.21	1349793.99	0.10
48	474160.26	1349791.59	0.10
49	474180.72	1349773.91	0.10
50	474186.68	1349768.64	0.10
51	474165.29	1349730.57	0.10
52	474140.91	1349687.16	0.10
53	474114.53	1349640.19	0.10
54	474089.82	1349596.20	0.10
55	474065.13	1349552.26	0.10
56	474040.14	1349507.76	0.10
57	474015.69	1349464.23	0.10
58	473993.02	1349423.88	0.10

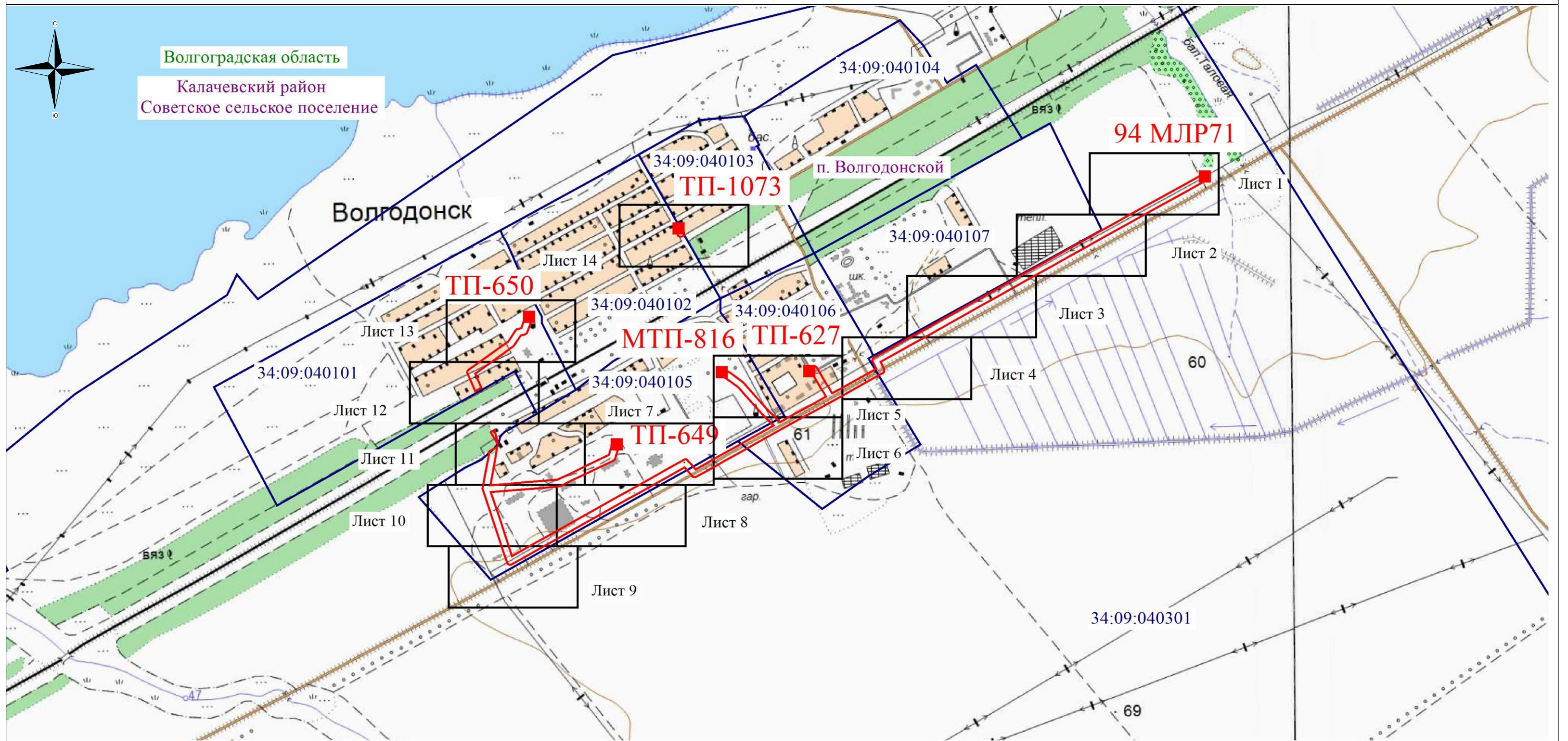
<b>1</b>	<b>2</b>	<b>3</b>	<b>4</b>
59	473967.98	1349379.53	0.10
60	473943.02	1349335.35	0.10
61	473917.91	1349290.69	0.10
62	473893.89	1349247.89	0.10
63	473893.08	1349244.83	0.10
64	473893.64	1349240.14	0.10
65	473895.14	1349237.36	0.10
66	473897.41	1349235.15	0.10
67	473900.23	1349233.72	0.10
68	473936.38	1349221.80	0.10
69	473977.03	1349208.40	0.10
70	474019.17	1349194.50	0.10
71	474069.54	1349177.89	0.10
72	474117.72	1349161.71	0.10
73	474120.83	1349161.15	0.10
74	474123.97	1349161.55	0.10
75	474168.65	1349169.60	0.10
76	474214.66	1349177.88	0.10
77	474234.48	1349181.37	0.10
78	474248.20	1349205.10	0.10
79	474210.98	1349198.55	0.10
80	474164.93	1349190.26	0.10
81	474132.69	1349184.45	0.10
82	474136.87	1349234.73	0.10
83	474141.26	1349287.48	0.10
84	474145.62	1349339.81	0.10
85	474149.55	1349387.04	0.10
86	474167.13	1349423.71	0.10
87	474185.97	1349463.00	0.10
88	474205.02	1349502.74	0.10
89	474223.59	1349541.48	0.10
90	474253.18	1349550.61	0.10
91	474260.23	1349554.89	0.10
92	474262.42	1349557.17	0.10
93	474263.83	1349560.00	0.10
94	474264.34	1349563.12	0.10
95	474263.89	1349566.25	0.10
96	474262.53	1349569.11	0.10
97	474260.38	1349571.43	0.10
98	474257.64	1349573.01	0.10
99	474254.55	1349573.70	0.10
100	474251.40	1349573.43	0.10
101	474248.47	1349572.24	0.10
102	474243.59	1349569.33	0.10
103	474210.92	1349559.34	0.10
104	474208.44	1349557.37	0.10
105	474206.66	1349554.76	0.10
106	474186.08	1349511.82	0.10
107	474167.03	1349472.08	0.10
108	474148.19	1349432.79	0.10
109	474129.78	1349394.39	0.10
110	474128.79	1349390.72	0.10
111	474124.70	1349341.55	0.10
112	474120.34	1349289.22	0.10
113	474115.95	1349236.47	0.10
114	474111.75	1349185.91	0.10
115	474076.16	1349197.82	0.10
116	474025.75	1349214.44	0.10
117	473983.61	1349228.34	0.10
118	473942.96	1349241.74	0.10
119	473918.93	1349249.66	0.10
120	473936.21	1349280.39	0.10
121	473961.32	1349325.05	0.10
122	473986.26	1349369.21	0.10
123	474011.32	1349413.60	0.10
124	474033.99	1349453.95	0.10
125	474058.44	1349497.48	0.10
126	474083.43	1349541.98	0.10

<b>1</b>	<b>2</b>	<b>3</b>	<b>4</b>
127	474108.12	1349585.92	0.10
128	474132.83	1349629.91	0.10
129	474159.21	1349676.88	0.10
130	474183.59	1349720.29	0.10
131	474209.80	1349767.16	0.10
132	474210.46	1349770.25	0.10
133	474210.17	1349773.40	0.10
134	474208.96	1349776.33	0.10
135	474206.94	1349778.75	0.10
136	474194.55	1349789.71	0.10
137	474180.48	1349801.87	0.10
138	474199.75	1349836.27	0.10
139	474224.37	1349880.21	0.10
140	474249.50	1349925.06	0.10
141	474273.37	1349967.65	0.10
142	474297.63	1350010.95	0.10
143	474312.10	1350036.77	0.10
144	474317.37	1350031.40	0.10
145	474345.44	1350002.83	0.10
146	474386.56	1349966.49	0.10
147	474427.71	1349930.13	0.10
148	474454.21	1349893.83	0.10
149	474464.14	1349875.68	0.10
150	474466.33	1349873.40	0.10
151	474469.10	1349871.87	0.10
152	474472.20	1349871.24	0.10
153	474475.35	1349871.56	0.10
154	474478.26	1349872.81	0.10
155	474480.66	1349874.86	0.10
156	474482.35	1349877.54	0.10
157	474483.16	1349880.60	0.10
158	474483.02	1349883.76	0.10
159	474481.95	1349886.74	0.10
160	474471.60	1349905.62	0.10
161	474442.47	1349945.11	0.10
162	474400.46	1349982.23	0.10
163	474359.64	1350018.31	0.10
164	474332.35	1350046.11	0.10
165	474322.75	1350055.88	0.10
166	474346.42	1350098.81	0.10
167	474376.35	1350153.10	0.10
168	474399.11	1350194.38	0.10
169	474406.32	1350190.38	0.10
170	474411.17	1350187.79	0.10
171	474425.68	1350177.92	0.10
172	474469.21	1350152.38	0.10
173	474467.85	1350146.97	0.10
174	474467.87	1350143.81	0.10
175	474468.84	1350140.80	0.10
176	474470.66	1350138.21	0.10
177	474473.17	1350136.28	0.10
178	474476.14	1350135.19	0.10
179	474479.30	1350135.03	0.10
180	474482.36	1350135.82	0.10
181	474485.05	1350137.49	0.10
182	474487.12	1350139.88	0.10
183	474488.39	1350142.78	0.10
184	474491.76	1350155.63	0.10
185	474491.82	1350158.79	0.10
186	474490.93	1350161.83	0.10
187	474489.18	1350164.46	0.10
188	474486.72	1350166.46	0.10
189	474436.57	1350195.88	0.10
190	474421.58	1350206.03	0.10
191	474416.36	1350208.82	0.10
192	474409.26	1350212.76	0.10
193	474425.42	1350241.93	0.10
194	474458.12	1350300.99	0.10

<b>1</b>	<b>2</b>	<b>3</b>	<b>4</b>
195	474482.75	1350345.46	0.10
196	474495.68	1350339.34	0.10
197	474506.66	1350334.75	0.10
198	474509.82	1350334.75	0.10
199	474512.84	1350335.70	0.10
200	474515.44	1350337.51	0.10
201	474517.38	1350340.00	0.10
202	474546.44	1350391.91	0.10
203	474575.12	1350443.14	0.10
204	474606.14	1350498.56	0.10
205	474635.04	1350550.18	0.10
206	474663.93	1350601.79	0.10
207	474692.74	1350653.26	0.10
208	474721.81	1350705.20	0.10
209	474750.53	1350757.24	0.10
210	474779.44	1350807.69	0.10
211	474809.39	1350861.63	0.10
212	474838.46	1350913.82	0.10
213	474867.04	1350965.12	0.10
214	474896.02	1351017.14	0.10
215	474925.00	1351069.14	0.10
216	474953.91	1351121.17	0.10
217	474982.67	1351172.75	0.10
218	475011.35	1351224.44	0.10
219	475040.02	1351276.09	0.10
220	475069.55	1351329.45	0.10
221	475070.30	1351332.53	0.10
222	475070.10	1351335.68	0.10
223	475068.96	1351338.64	0.10
1	475067.00	1351341.12	0.10
224	474256.02	1349206.49	0.10
225	474292.33	1349185.54	0.10
226	474298.77	1349196.70	0.10
227	474259.42	1349206.60	0.10
228	474256.26	1349206.53	0.10
224	474256.02	1349206.49	0.10
229	474415.53	1349138.34	0.10
230	474418.82	1349137.61	0.10
231	474469.43	1349115.36	0.10
232	474472.58	1349115.02	0.10
233	474475.68	1349115.63	0.10
234	474478.46	1349117.14	0.10
235	474480.67	1349119.41	0.10
236	474515.63	1349168.38	0.10
237	474543.69	1349207.68	0.10
238	474565.38	1349238.08	0.10
239	474599.14	1349261.05	0.10
240	474601.24	1349263.41	0.10
241	474602.54	1349266.30	0.10
242	474605.66	1349277.44	0.10
243	474636.11	1349287.95	0.10
244	474642.30	1349289.75	0.10
245	474645.01	1349291.37	0.10
246	474647.11	1349293.74	0.10
247	474648.42	1349296.62	0.10
248	474648.81	1349299.76	0.10
249	474648.24	1349302.87	0.10
250	474646.77	1349305.67	0.10
251	474644.54	1349307.91	0.10
252	474641.74	1349309.38	0.10
253	474638.63	1349309.96	0.10
254	474635.49	1349309.57	0.10
255	474629.40	1349307.86	0.10
256	474592.90	1349295.21	0.10
257	474590.33	1349293.66	0.10
258	474588.23	1349291.30	0.10

<b>1</b>	<b>2</b>	<b>3</b>	<b>4</b>
259	474586.93	1349288.41	0.10
260	474583.36	1349275.67	0.10
261	474552.03	1349254.40	0.10
262	474549.38	1349251.81	0.10
263	474526.59	1349219.88	0.10
264	474498.53	1349180.58	0.10
265	474468.54	1349138.57	0.10
266	474426.26	1349157.06	0.10
229	474415.53	1349138.34	0.10
267	474914.63	1349747.48	0.10
268	474915.32	1349750.57	0.10
269	474915.07	1349753.72	0.10
270	474913.88	1349756.65	0.10
271	474911.88	1349759.10	0.10
272	474909.24	1349760.84	0.10
273	474893.09	1349767.85	0.10
274	474889.93	1349767.89	0.10
275	474886.90	1349766.98	0.10
276	474884.27	1349765.21	0.10
277	474882.30	1349762.74	0.10
278	474881.15	1349759.79	0.10
279	474881.17	1349755.07	0.10
280	474882.36	1349752.14	0.10
281	474884.36	1349749.69	0.10
282	474887.00	1349747.95	0.10
283	474901.61	1349741.31	0.10
284	474904.73	1349740.80	0.10
285	474907.86	1349741.24	0.10
286	474910.72	1349742.60	0.10
287	474913.05	1349744.74	0.10
267	474914.63	1349747.48	0.10

# Схема расположения границ публичного сервитута

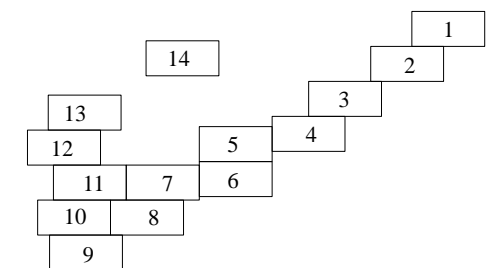


## Используемые условные знаки и обозначения:


- - обозначение границы кадастрового квартала по сведениям государственного кадастра недвижимости
- - обозначение границы охранной зоны объекта электросетевого хозяйства
- **ТП-650** - обозначение трансформаторной подстанции
- 34:09:040101** – обозначение номера кадастрового квартала
- Волгоградская область  
Калачёвский район  
Советское сельское поселение - наименование муниципального образования

Масштаб 1:12000

## Схема расположения листов



## Схема расположения границ публичного сервитута

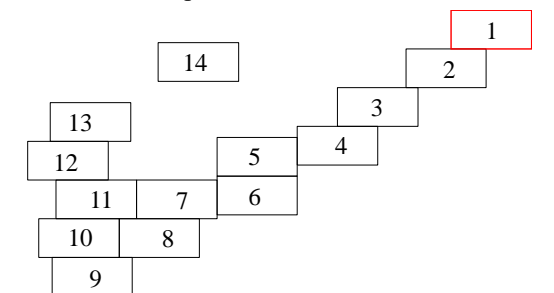


### Используемые условные знаки и обозначения:

- - обозначение границы кадастрового квартала по сведениям государственного кадастра недвижимости
- - обозначение границы охранной зоны объекта электросетевого хозяйства
- - обозначение границы земельного участка
- - обозначение объекта электросетевого хозяйства
- ТП-627 - обозначение трансформаторной подстанции
- 2 - обозначение характерной точки охранной зоны
- 34:09:0000000 - обозначение номера кадастрового квартала
- 34:09:040105:80 - обозначение номера земельного участка
- Волгоградская область - наименование муниципального образования
- Калачевский район
- Советское сельское поселение

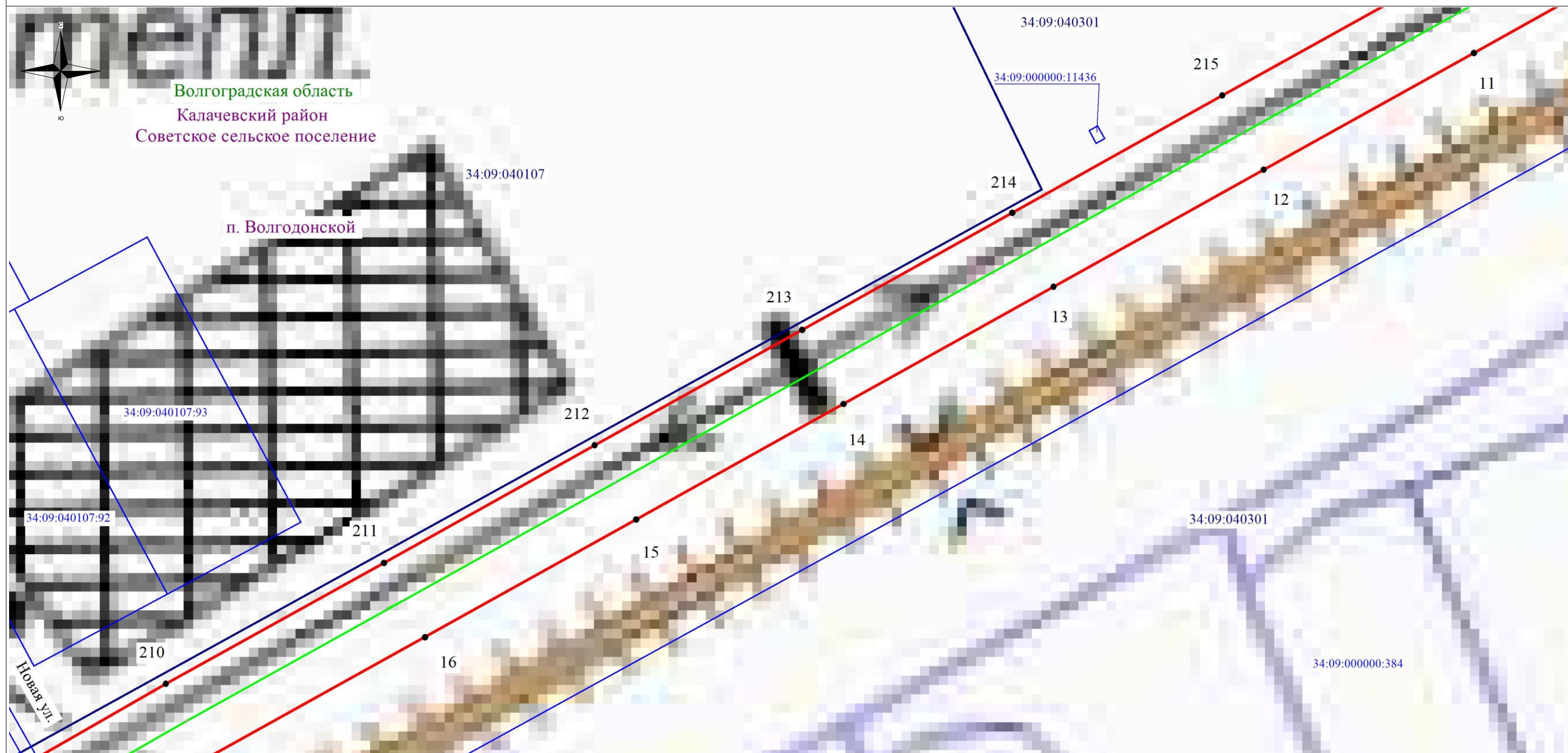
Масштаб: 1:1000

### Схема расположения листов





## Схема расположения границ публичного сервитута

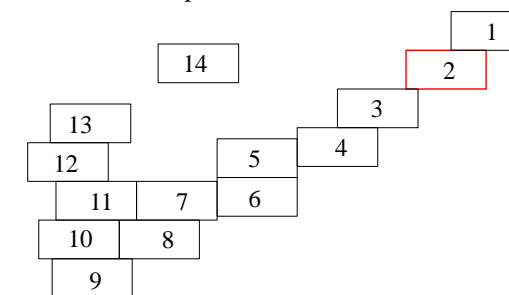


### Используемые условные знаки и обозначения:

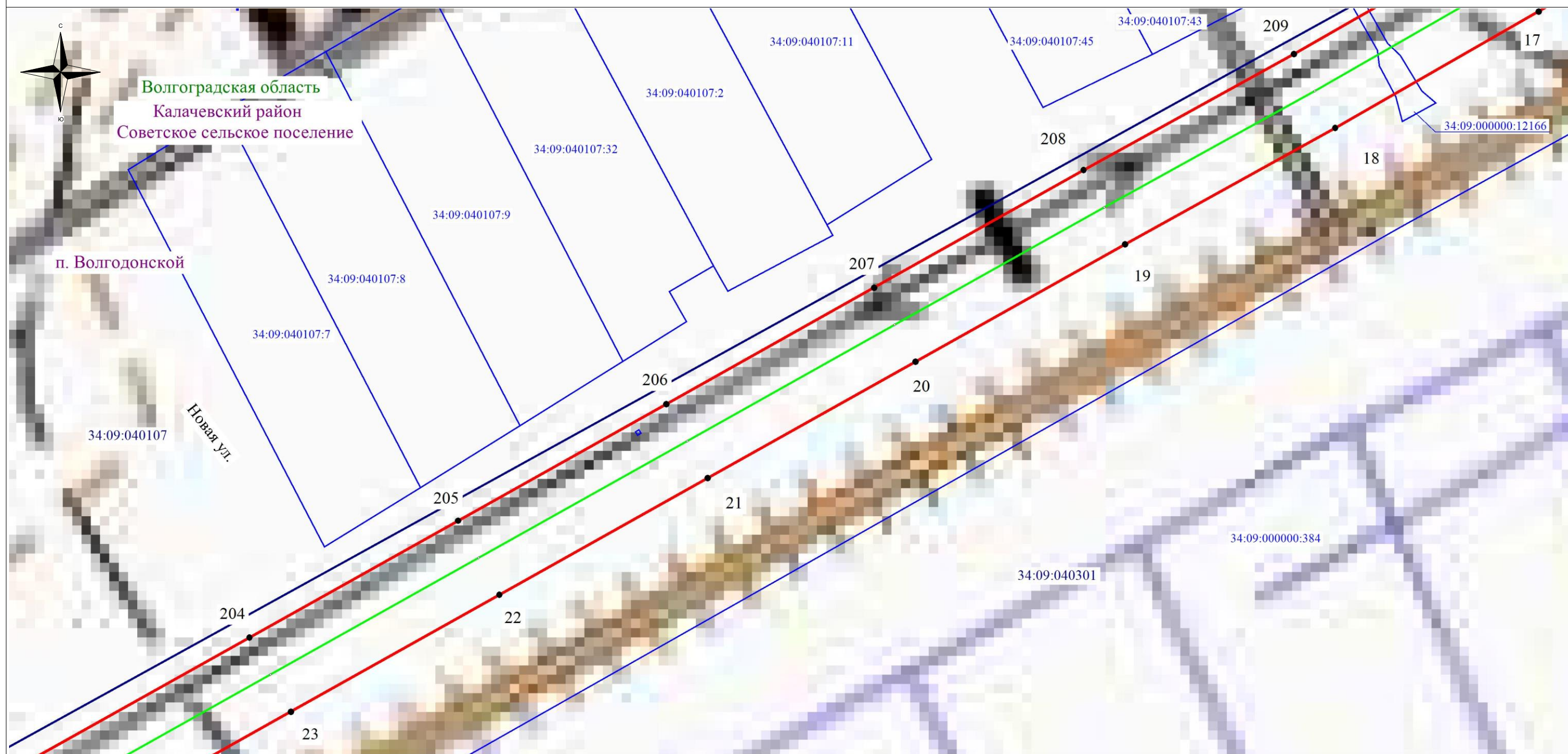
- - обозначение границы кадастрового квартала по сведениям государственного кадастра недвижимости
- - обозначение границы охранной зоны объекта электросетевого хозяйства
- - обозначение границы земельного участка
- - обозначение объекта электросетевого хозяйства
- ТП-627 - обозначение трансформаторной подстанции
- 2 - обозначение характерной точки охранной зоны
- 34:09:0000000 - обозначение номера кадастрового квартала
- 34:09:040105:80 - обозначение номера земельного участка
- Волгоградская область  
Калачевский район  
Советское сельское поселение - наименование муниципального образования

Масштаб: 1:1000

### Схема расположения листов



## Схема расположения границ публичного сервитута

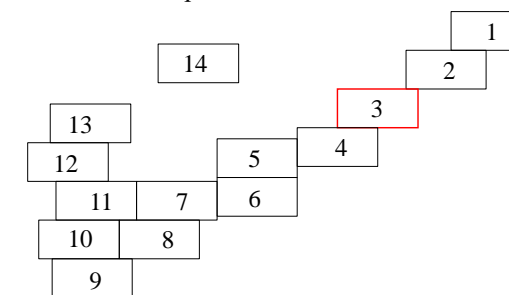


### Используемые условные знаки и обозначения:

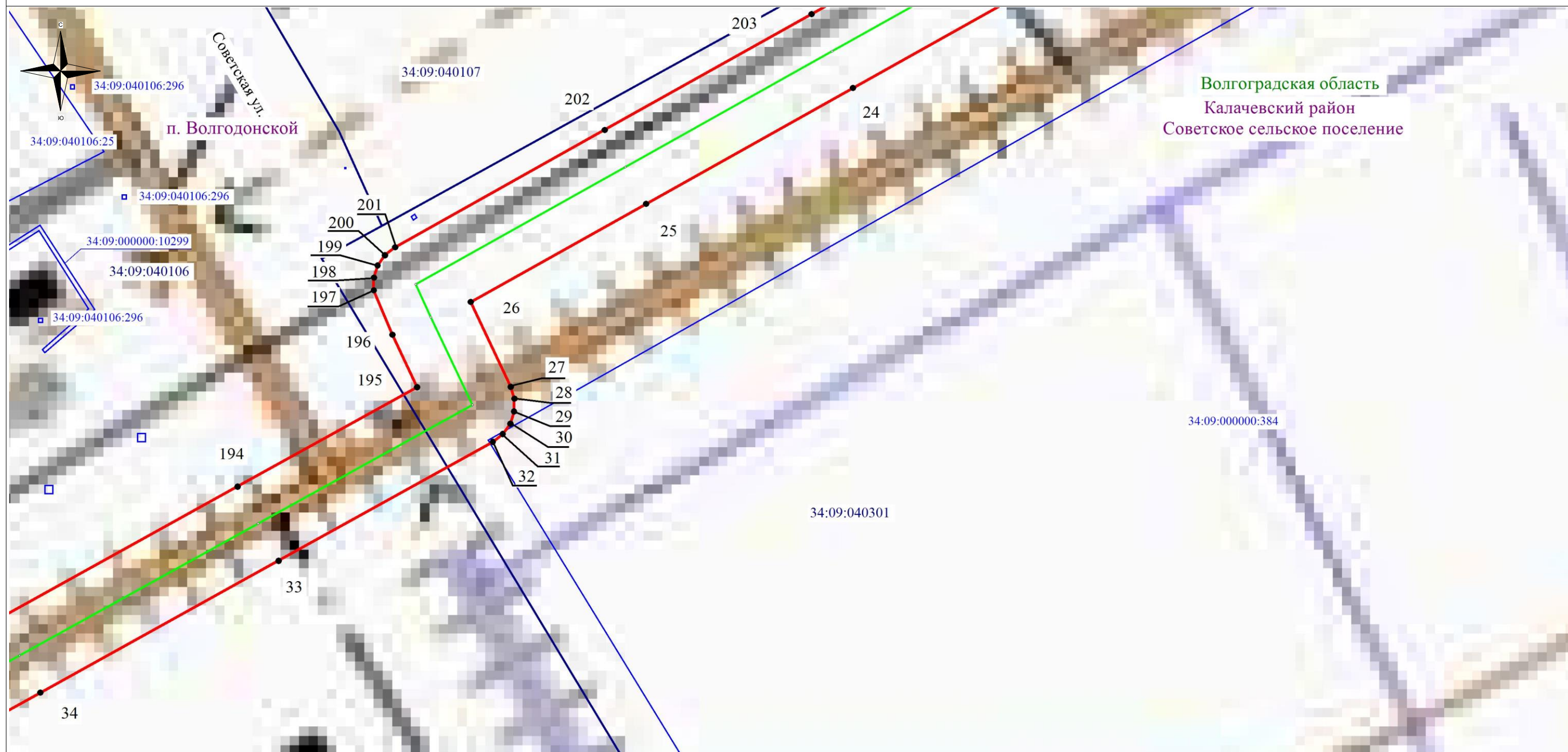
- - обозначение границы кадастрового квартала по сведениям государственного кадастра недвижимости
- - обозначение границы охранной зоны объекта электросетевого хозяйства
- - обозначение границы земельного участка
- - обозначение объекта электросетевого хозяйства
- TП-627 - обозначение трансформаторной подстанции
- 2 - обозначение характерной точки охранной зоны
- 34:09:0000000 - обозначение номера кадастрового квартала
- 34:09:040105:80 - обозначение номера земельного участка
- Волгоградская область  
Калачевский район  
Советское сельское поселение - наименование муниципального образования

Масштаб: 1:1000

### Схема расположения листов



### Схема расположения границ публичного сервитута

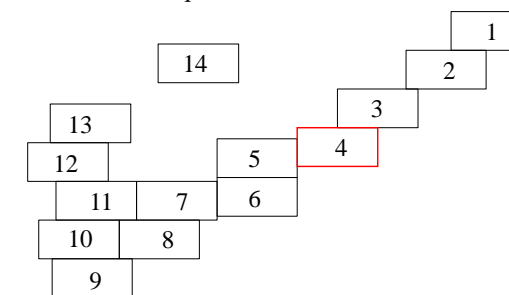


#### Используемые условные знаки и обозначения:

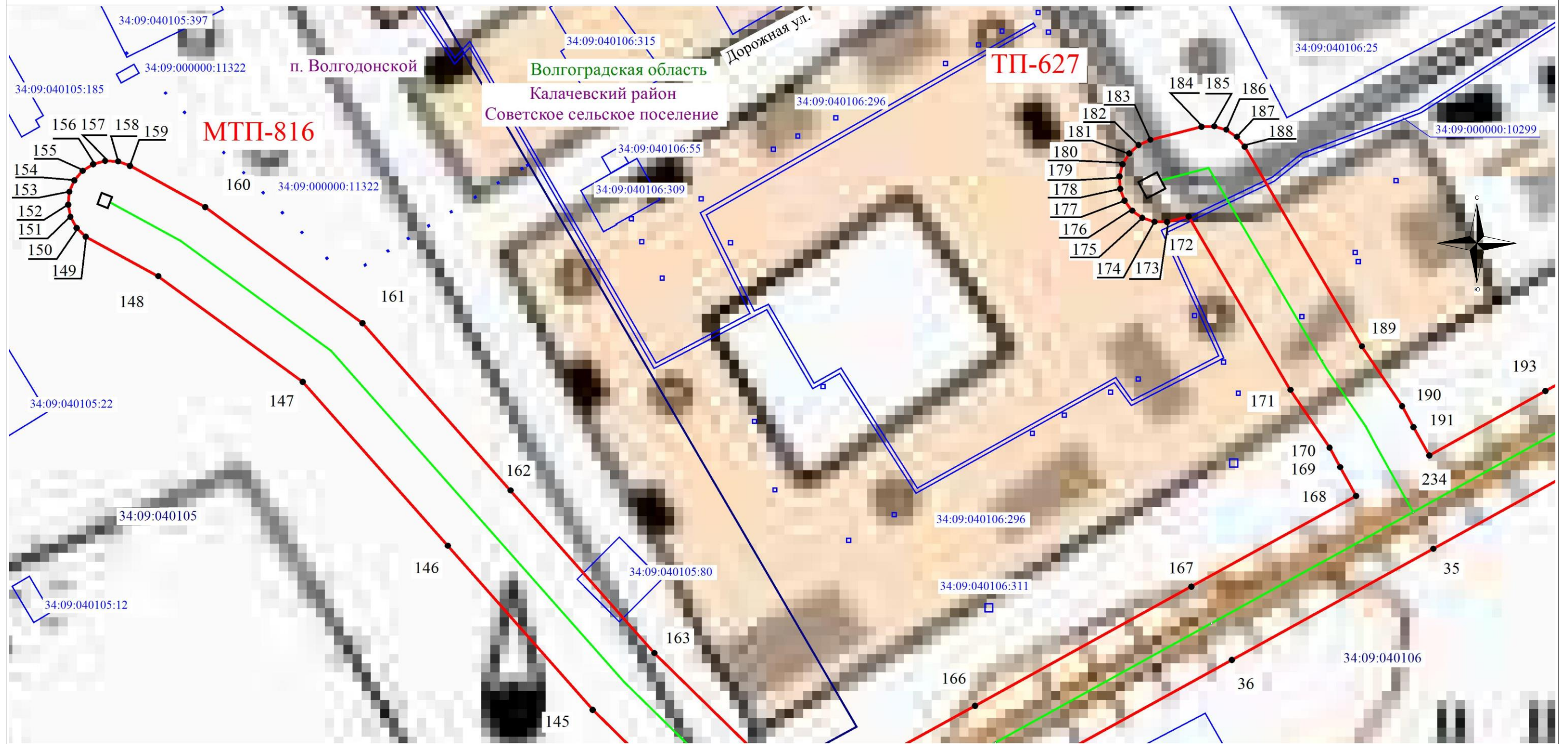
- - обозначение границы кадастрового квартала по сведениям государственного кадастра недвижимости
- - обозначение границы охранной зоны объекта электросетевого хозяйства
- - обозначение границы земельного участка
- - обозначение объекта электросетевого хозяйства
- ТП-627 - обозначение трансформаторной подстанции
- 2 - обозначение характерной точки охранной зоны
- 34:09:0000000 - обозначение номера кадастрового квартала
- 34:09:040105:80 - обозначение номера земельного участка
- Волгоградская область  
Калачевский район  
Советское сельское поселение - наименование муниципального образования

Масштаб: 1:1000

#### Схема расположения листов



## Схема расположения границ публичного сервитута

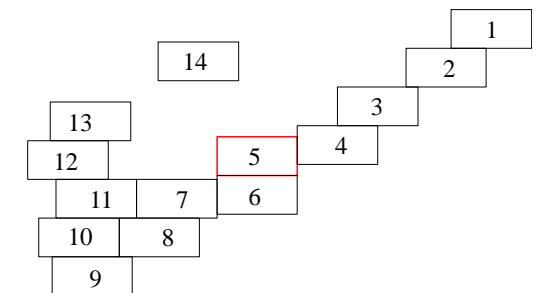


### Используемые условные знаки и обозначения:

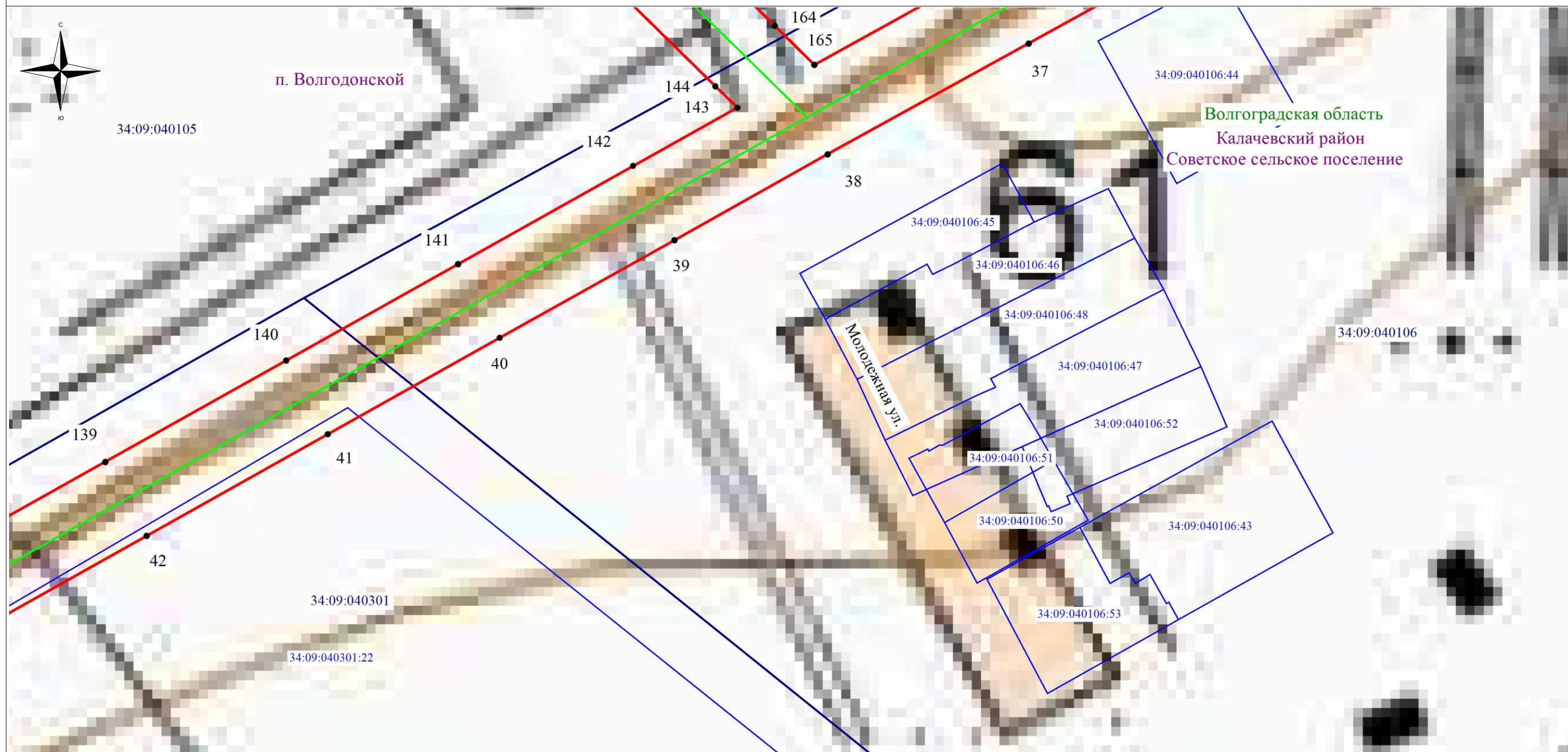
- - обозначение границы кадастрового квартала по сведениям государственного кадастра недвижимости
- - обозначение границы охранной зоны объекта электросетевого хозяйства
- - обозначение границы земельного участка
- - обозначение объекта электросетевого хозяйства
- ТП-627 - обозначение трансформаторной подстанции
- 2 - обозначение характерной точки охранной зоны
- 34:09:0000000 - обозначение номера кадастрового квартала
- 34:09:040105:80 - обозначение номера земельного участка
- Волгоградская область  
Калачевский район  
Советское сельское поселение - наименование муниципального образования

Масштаб: 1:1000

### Схема расположения листов



## Схема расположения границ публичного сервитута

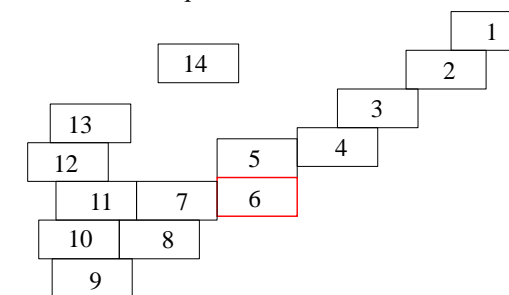


### Используемые условные знаки и обозначения:

- - обозначение границы кадастрового квартала по сведениям государственного кадастра недвижимости
- - обозначение границы охранной зоны объекта электросетевого хозяйства
- - обозначение границы земельного участка
- - обозначение объекта электросетевого хозяйства
- ТП-627 - обозначение трансформаторной подстанции
- 2 - обозначение характерной точки охранной зоны
- 34:09:0000000 - обозначение номера кадастрового квартала
- 34:09:040105:80 - обозначение номера земельного участка
- Волгоградская область  
Калачевский район  
Советское сельское поселение - наименование муниципального образования

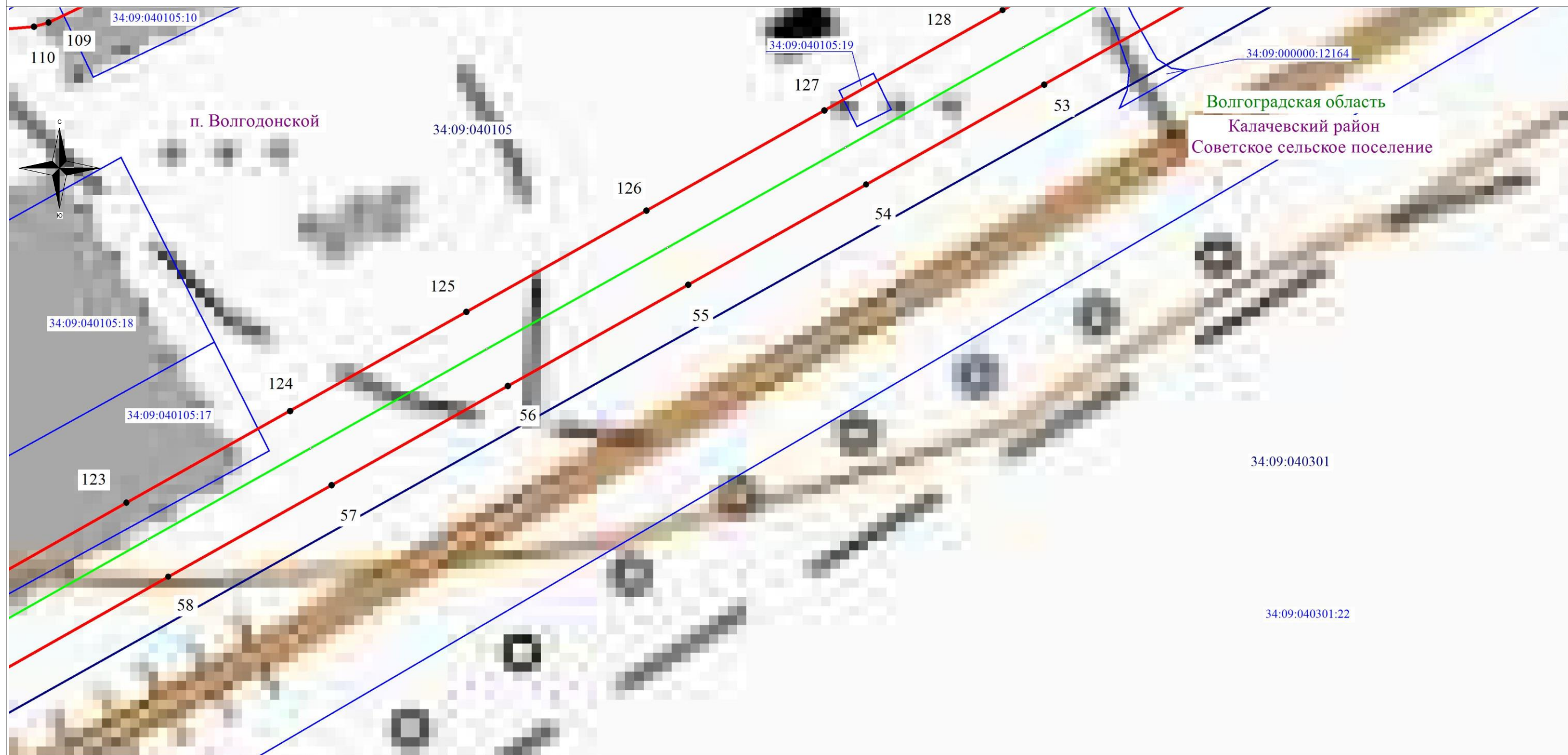
Масштаб: 1:1000

### Схема расположения листов





## Схема расположения границ публичного сервитута

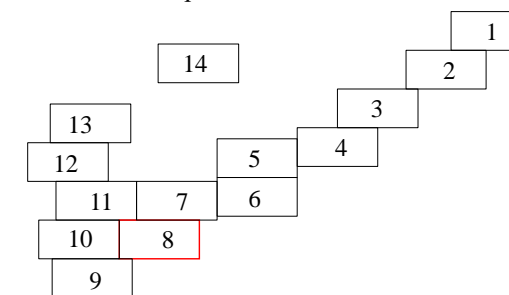


### Используемые условные знаки и обозначения:

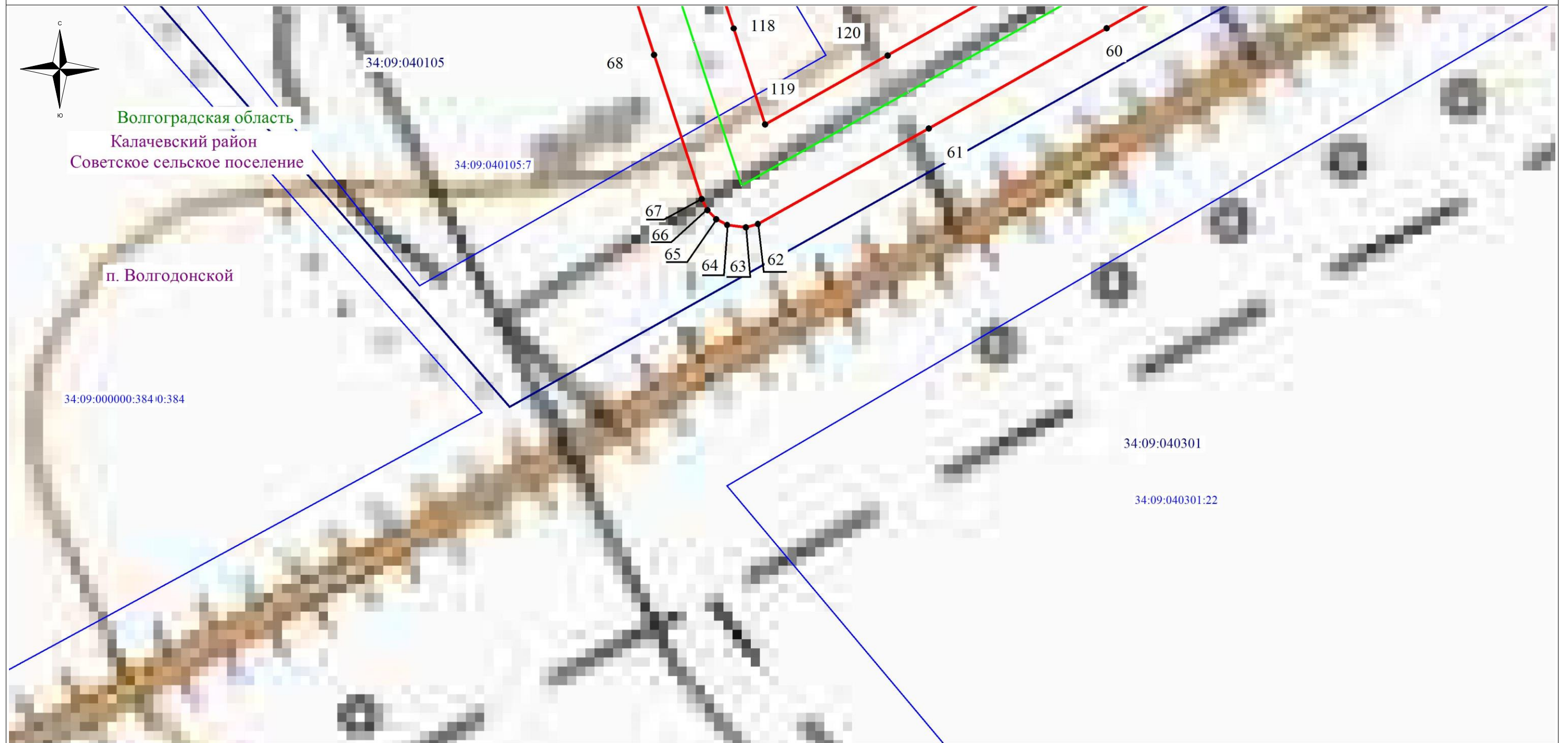
- - обозначение границы кадастрового квартала по сведениям государственного кадастра недвижимости
- - обозначение границы охранной зоны объекта электросетевого хозяйства
- - обозначение границы земельного участка
- - обозначение объекта электросетевого хозяйства
- ТП-627 - обозначение трансформаторной подстанции
- 2 - обозначение характерной точки охранной зоны
- 34:09:0000000 - обозначение номера кадастрового квартала
- 34:09:040105:80 - обозначение номера земельного участка
- Волгоградская область  
Калачевский район - наименование муниципального образования
- Советское сельское поселение

Масштаб: 1:1000

### Схема расположения листов



## Схема расположения границ публичного сервитута

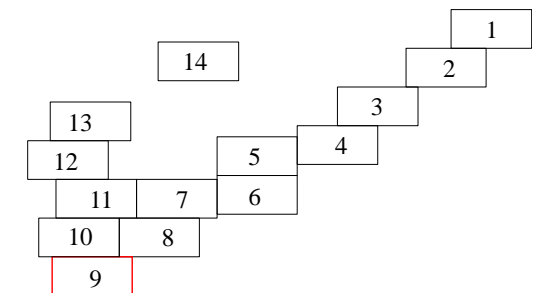


### Используемые условные знаки и обозначения:

- - обозначение границы кадастрового квартала по сведениям государственного кадастра недвижимости
- - обозначение границы охранной зоны объекта электросетевого хозяйства
- - обозначение границы земельного участка
- - обозначение объекта электросетевого хозяйства
- ТШ-627 - обозначение трансформаторной подстанции
- 2 - обозначение характерной точки охранной зоны
- 34:09:000000 - обозначение номера кадастрового квартала
- 34:09:040105:80 - обозначение номера земельного участка
- Волгоградская область
- Калачевский район - наименование муниципального образования
- Советское сельское поселение

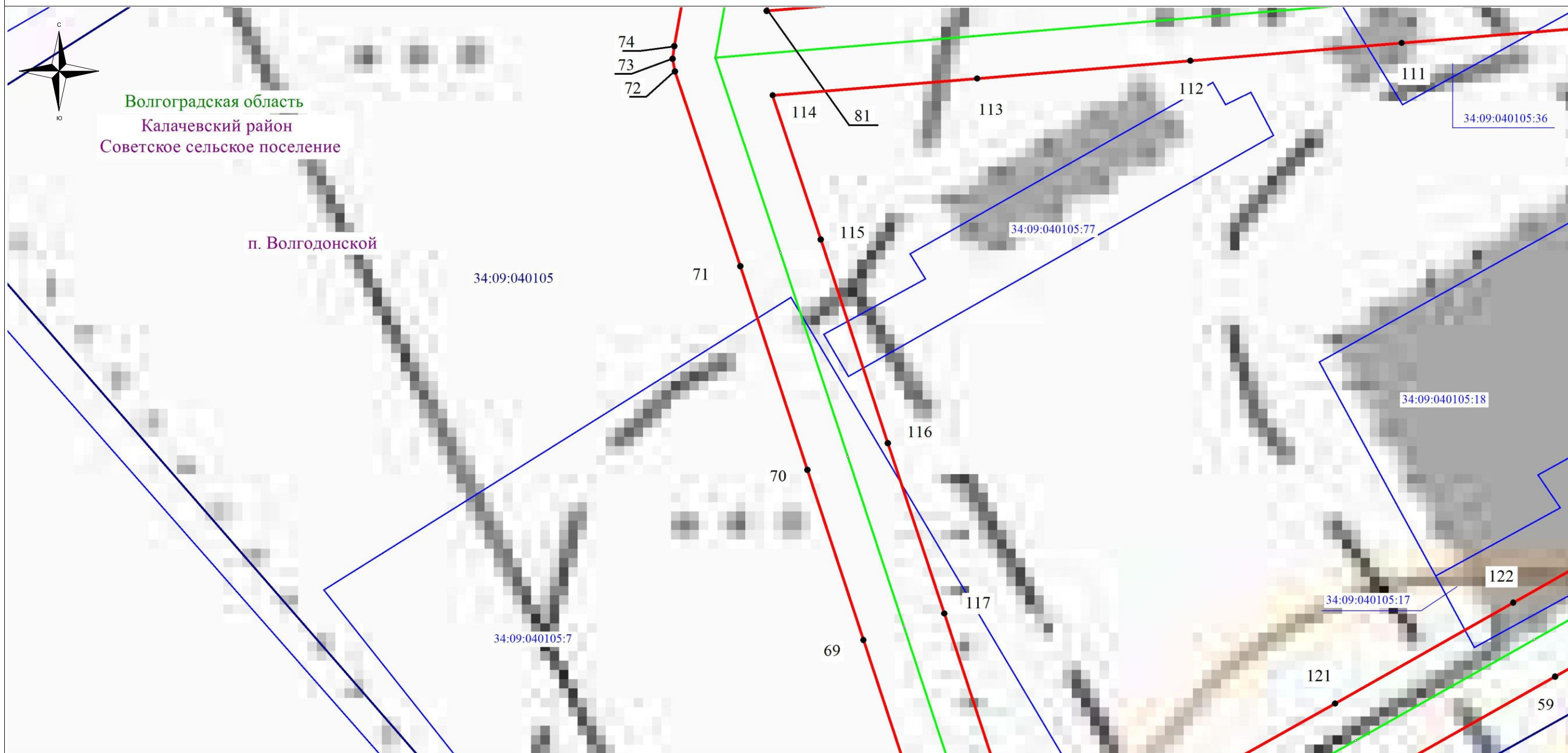
Масштаб: 1:1000

### Схема расположения листов





## Схема расположения границ публичного сервитута

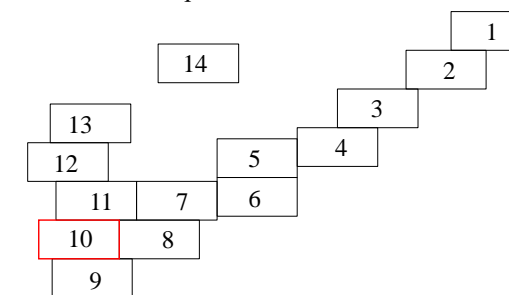


### Используемые условные знаки и обозначения:

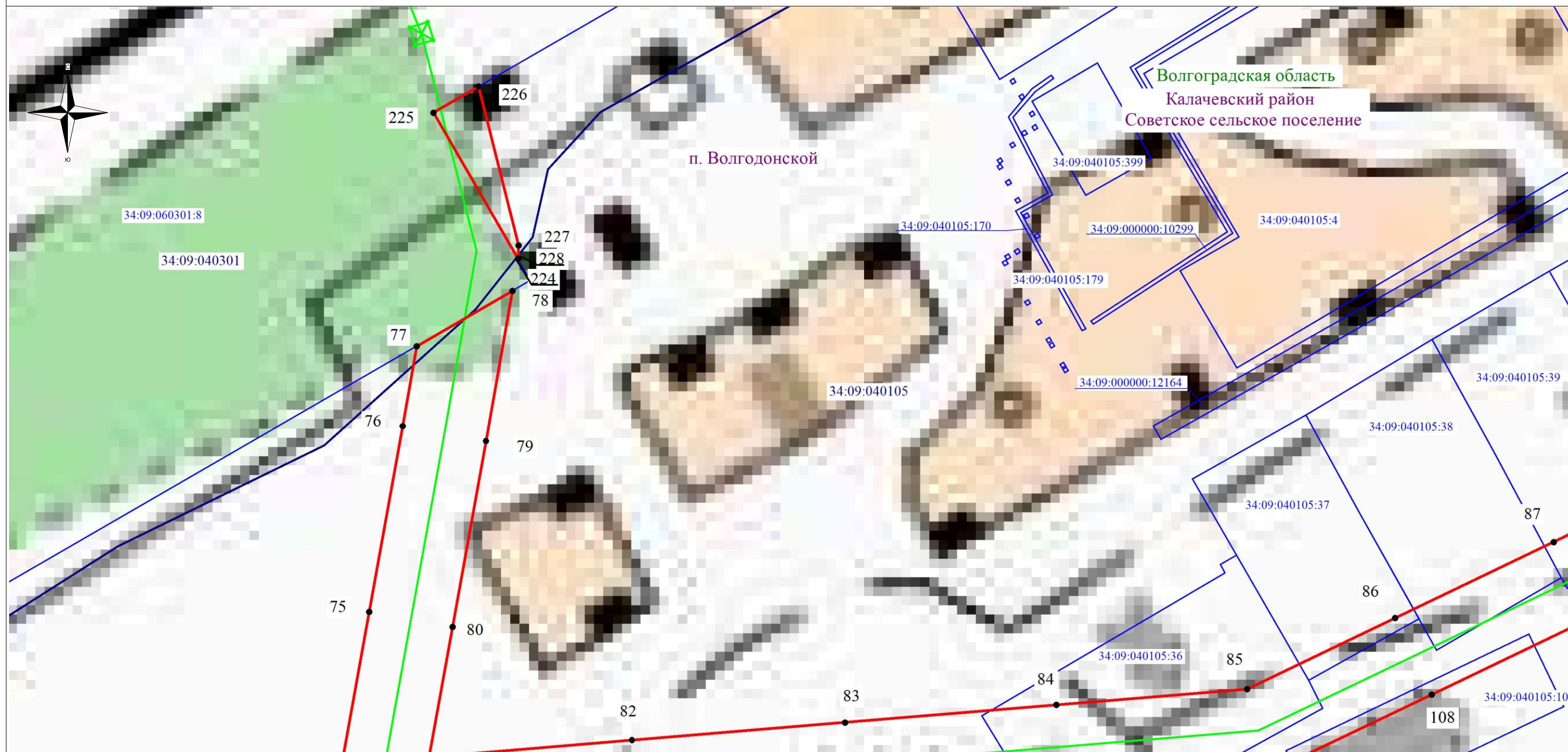
- - обозначение границы кадастрового квартала по сведениям государственного кадастра недвижимости
- - обозначение границы охранной зоны объекта электросетевого хозяйства
- - обозначение границы земельного участка
- - обозначение объекта электросетевого хозяйства
- ТШ-627 - обозначение трансформаторной подстанции
- 2 - обозначение характерной точки охранной зоны
- 34:09:0000000 - обозначение номера кадастрового квартала
- 34:09:040105:80 - обозначение номера земельного участка
- Волгоградская область  
Калачевский район - наименование муниципального образования
- Советское сельское поселение

Масштаб: 1:1000

### Схема расположения листов



### Схема расположения границ публичного сервитута

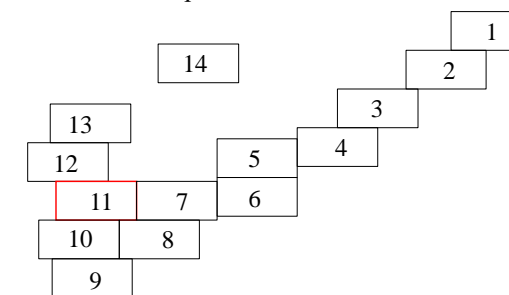


#### Используемые условные знаки и обозначения:

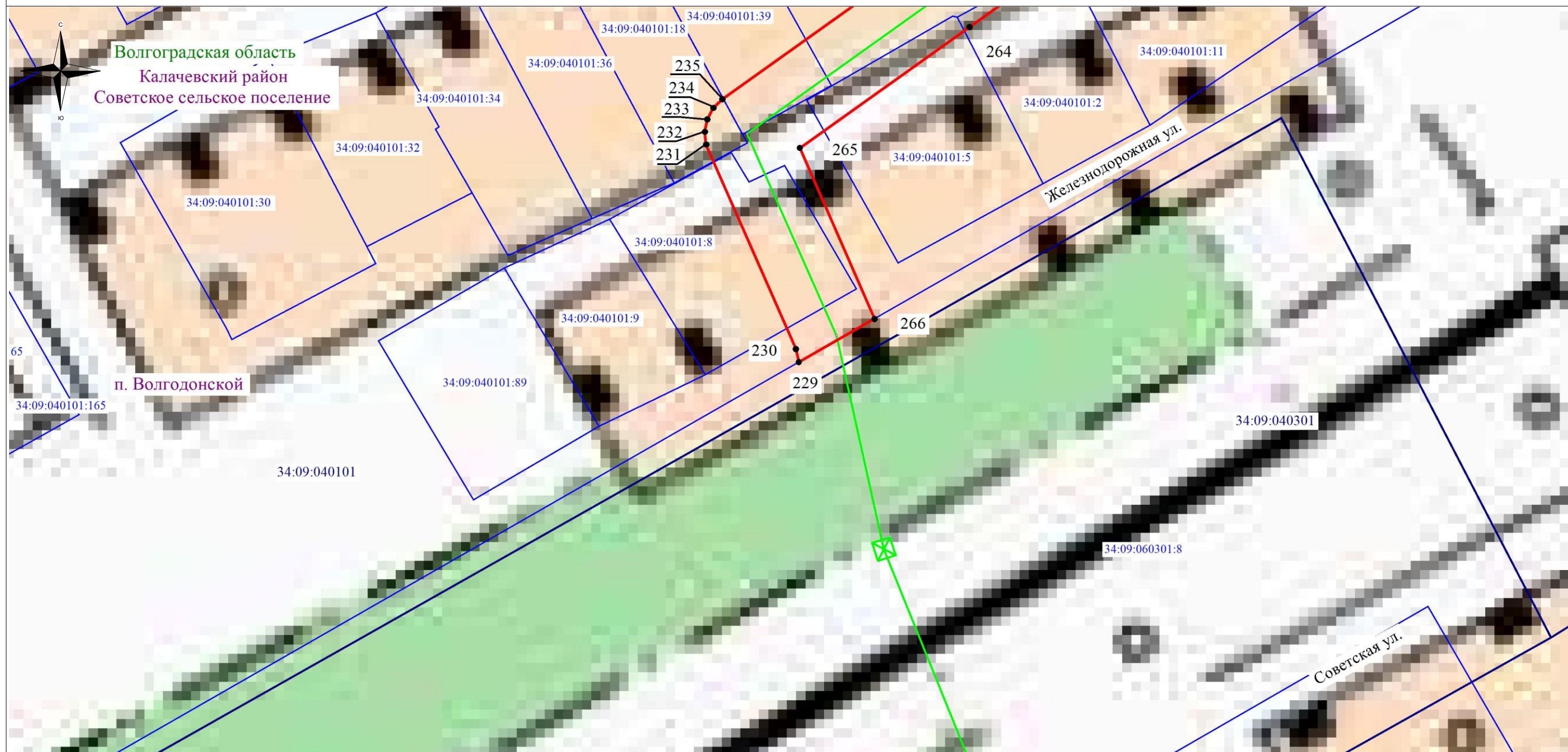
- - обозначение границы кадастрового квартала по сведениям государственного кадастра недвижимости
- - обозначение границы охранной зоны объекта электросетевого хозяйства
- - обозначение границы земельного участка
- - обозначение объекта электросетевого хозяйства
- ТШ-627 - обозначение трансформаторной подстанции
- 2 - обозначение характерной точки охранной зоны
- 34:09:0000000 - обозначение номера кадастрового квартала
- 34:09:040105:80 - обозначение номера земельного участка
- Волгоградская область
- Калачевский район - наименование муниципального образования
- Советское сельское поселение

Масштаб: 1:1000

#### Схема расположения листов



### Схема расположения границ публичного сервитута

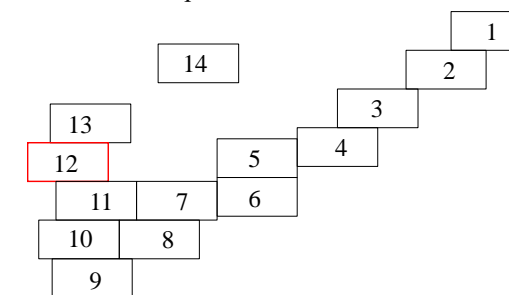


**Используемые условные знаки и обозначения:**

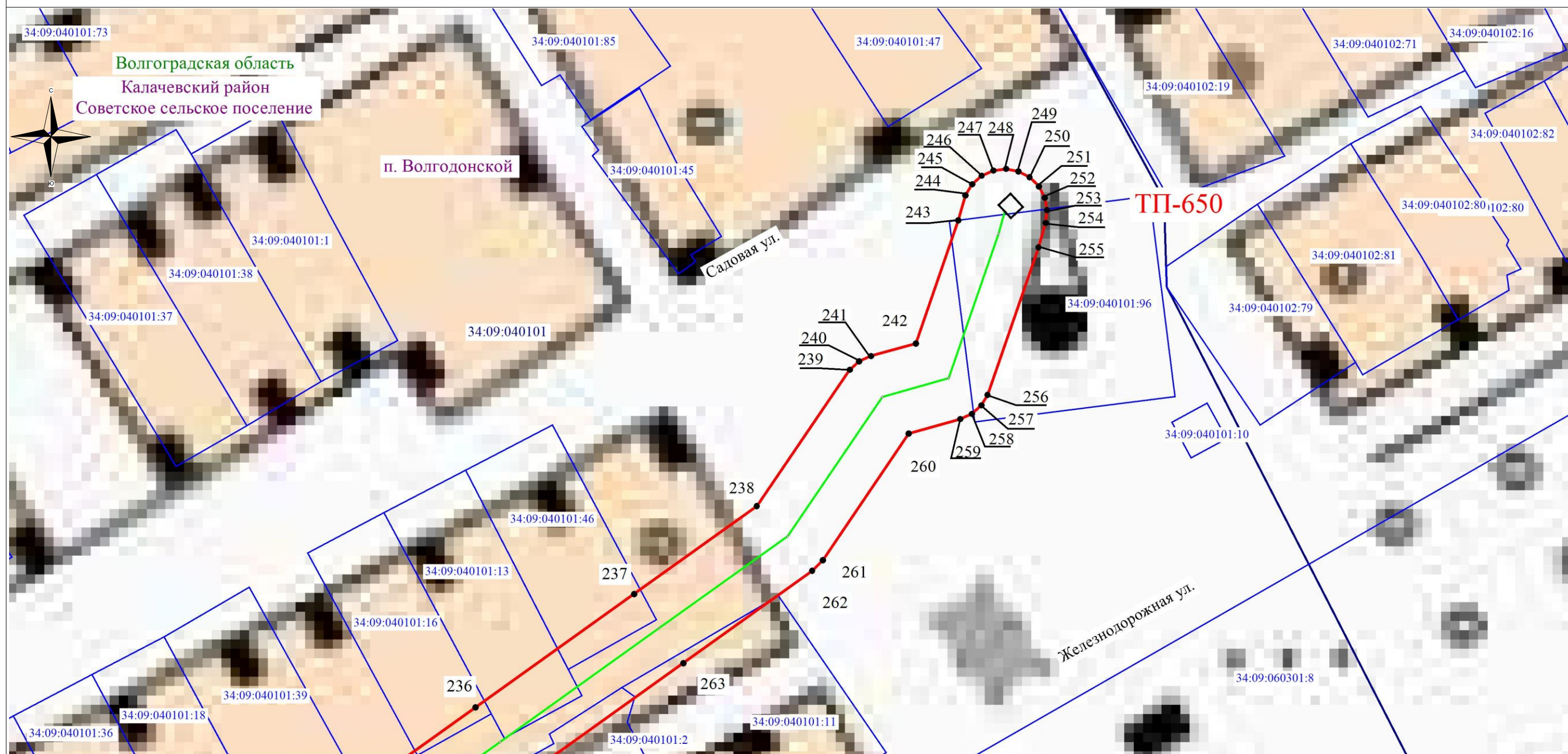
- - обозначение границы кадастрового квартала по сведениям государственного кадастра недвижимости
- - обозначение границы охранной зоны объекта электросетевого хозяйства
- - обозначение границы земельного участка
- - обозначение объекта электросетевого хозяйства
- ТП-627 - обозначение трансформаторной подстанции
- 2 - обозначение характерной точки охранной зоны
- 34:09:0000000 - обозначение номера кадастрового квартала
- 34:09:040105:80 - обозначение номера земельного участка
- Волгоградская область  
Калачевский район  
Советское сельское поселение - наименование муниципального образования

Масштаб: 1:1000

**Схема расположения листов**



## Схема расположения границ публичного сервитута

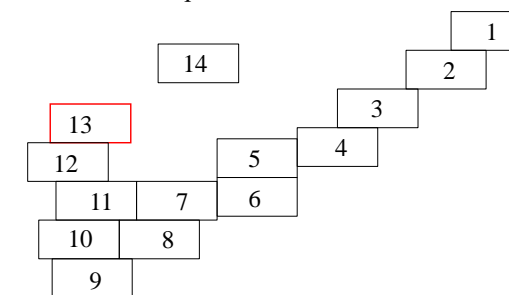


### Используемые условные знаки и обозначения:

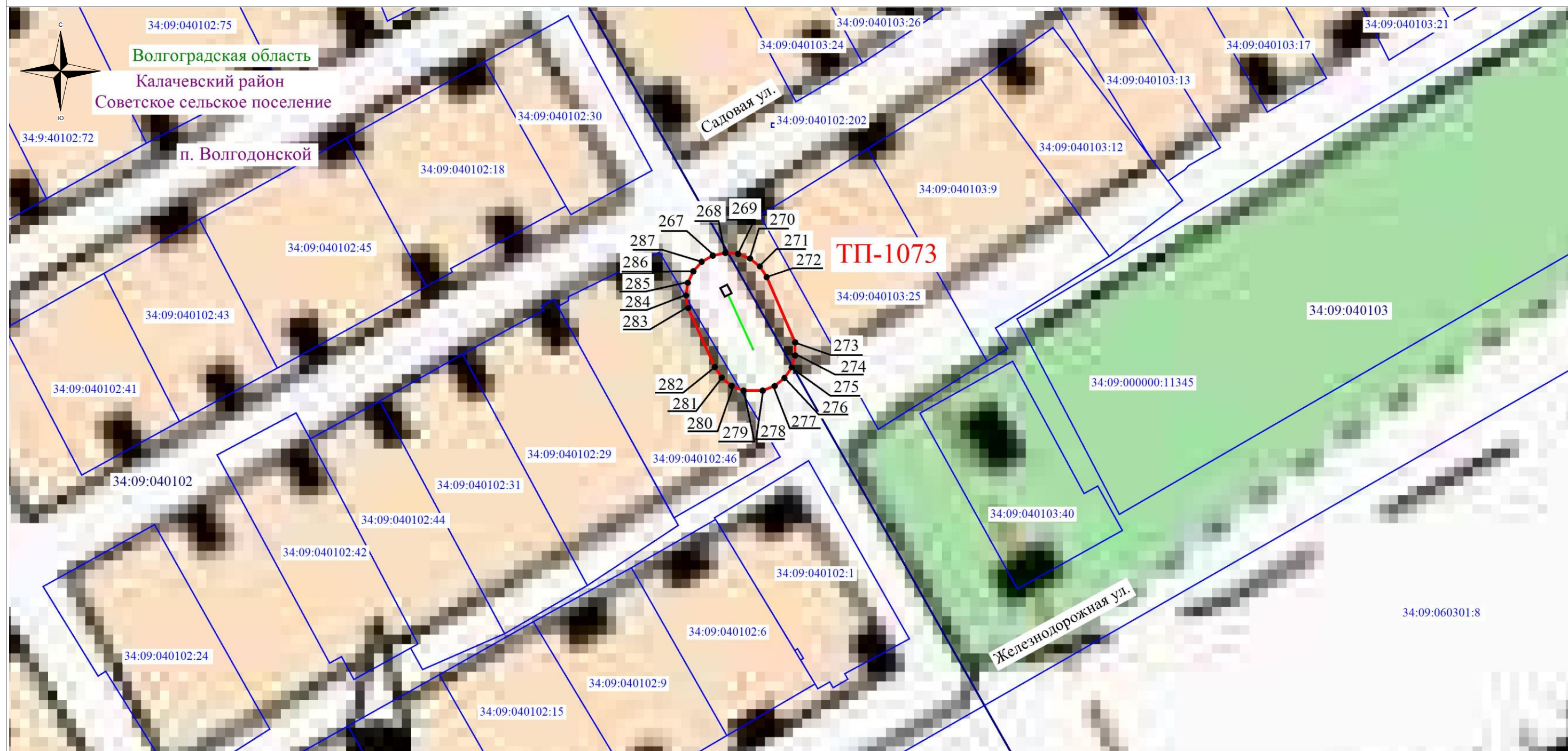
- - обозначение границы кадастрового квартала по сведениям государственного кадастра недвижимости
- - обозначение границы охранной зоны объекта электросетевого хозяйства
- - обозначение границы земельного участка
- - обозначение объекта электросетевого хозяйства
- ТП-627 - обозначение трансформаторной подстанции
- 2 - обозначение характерной точки охранной зоны
- 34:09:0000000 - обозначение номера кадастрового квартала
- 34:09:040105:80 - обозначение номера земельного участка
- Волгоградская область  
Калачевский район  
Советское сельское поселение - наименование муниципального образования

Масштаб: 1:1000

### Схема расположения листов



## Схема расположения границ публичного сервитута



### Используемые условные знаки и обозначения:

- - обозначение границы кадастрового квартала по сведениям государственного кадастра недвижимости
- - обозначение границы охранной зоны объекта электросетевого хозяйства
- - обозначение границы земельного участка
- - обозначение объекта электросетевого хозяйства
- ТП-627 - обозначение трансформаторной подстанции
- 2 - обозначение характерной точки охранной зоны
- 34:09:0000000 - обозначение номера кадастрового квартала
- 34:09:040105:80 - обозначение номера земельного участка
- Волгоградская область  
Калачевский район  
Советское сельское поселение - наименование муниципального образования

Масштаб: 1:1000

### Схема расположения листов

