

**ОПИСАНИЕ МЕСТОПОЛОЖЕНИЯ ГРАНИЦ
публичного сервитута ВЛ 10 кВ №17 ПС Ложки**

(наименование объекта, местоположение границ которого описано)

Раздел 1

Сведения об объекте

Сведения об объекте		
№ п/п	Характеристики объекта	Описание характеристик
1	2	3
1	Местоположение объекта	Волгоградская область, Калачевский район
2	Площадь объекта +/- величина погрешности определения площади (Р +/- Дельта Р)	190123 м2 +/-98 м2
3	Иные характеристики объекта	Публичный сервитут для использования земельных участков в целях эксплуатации объекта энергетики местного значения – инженерного сооружения ВЛ 10 кВ №17 ПС Ложки сроком действия 49 лет в интересах Публичного акционерного общества "Россети Юг"

Местоположение публичного сервитута: Волгоградская область, Калачевский район			
Система координат		МСК-34, зона 1	
Метод определения координат		Аналитический	
Обозначение характерных точек границ публичного сервитута	Координаты, м		
	X	Y	Средняя квадратическая погрешность положения характерных точек (M_t), м
1	2	3	4
1	450711.56	1324298.33	0.10
2	450714.32	1324299.89	0.10
3	450716.48	1324302.20	0.10
4	450717.85	1324305.05	0.10
5	450718.32	1324308.18	0.10
6	450717.83	1324311.30	0.10
7	450716.44	1324314.14	0.10
8	450714.26	1324316.44	0.10
9	450711.49	1324317.98	0.10
10	450708.40	1324318.62	0.10
11	450705.25	1324318.32	0.10
12	450664.92	1324308.13	0.10
13	450620.13	1324296.81	0.10
14	450571.81	1324284.40	0.10
15	450503.17	1324252.34	0.10
16	450446.19	1324225.72	0.10
17	450387.46	1324198.29	0.10
18	450332.94	1324172.82	0.10
19	450279.72	1324147.96	0.10
20	450227.43	1324123.53	0.10
21	450173.54	1324098.36	0.10
22	450119.86	1324073.28	0.10
23	450067.00	1324048.59	0.10
24	450013.25	1324023.49	0.10
25	449957.88	1323997.62	0.10
26	449904.34	1323972.61	0.10
27	449851.71	1323948.02	0.10
28	449798.10	1323922.98	0.10
29	449744.34	1323897.87	0.10
30	449691.07	1323872.99	0.10
31	449637.35	1323847.89	0.10
32	449584.62	1323823.26	0.10
33	449531.42	1323798.41	0.10
34	449477.83	1323773.37	0.10
35	449425.86	1323749.10	0.10
36	449372.55	1323724.20	0.10
37	449319.76	1323698.40	0.10
38	449268.72	1323673.46	0.10
39	449215.86	1323647.63	0.10
40	449163.72	1323622.16	0.10
41	449110.55	1323596.18	0.10
42	449058.27	1323570.64	0.10
43	449005.14	1323544.68	0.10
44	448953.05	1323519.23	0.10
45	448899.94	1323493.49	0.10
46	448847.49	1323467.38	0.10
47	448794.92	1323441.56	0.10
48	448742.96	1323416.04	0.10
49	448690.42	1323390.23	0.10
50	448638.57	1323364.77	0.10
51	448586.47	1323339.18	0.10
52	448535.93	1323314.36	0.10
53	448484.62	1323289.16	0.10
54	448428.25	1323261.47	0.10
55	448377.96	1323236.60	0.10
56	448375.72	1323234.37	0.10
57	448374.24	1323231.58	0.10
58	448373.66	1323228.47	0.10

1	2	3	4
59	448371.70	1323169.50	0.10
60	448369.75	1323110.56	0.10
61	448367.79	1323051.41	0.10
62	448365.91	1322994.86	0.10
63	448363.96	1322936.02	0.10
64	448362.11	1322880.15	0.10
65	448360.16	1322821.38	0.10
66	448358.25	1322763.59	0.10
67	448356.06	1322697.74	0.10
68	448354.33	1322645.58	0.10
69	448352.40	1322589.02	0.10
70	448350.86	1322543.85	0.10
71	448301.17	1322536.18	0.10
72	448243.06	1322527.21	0.10
73	448184.65	1322518.19	0.10
74	448128.44	1322509.52	0.10
75	448068.09	1322500.20	0.10
76	448011.16	1322491.15	0.10
77	447952.39	1322481.80	0.10
78	447891.76	1322472.17	0.10
79	447831.47	1322462.58	0.10
80	447786.78	1322456.07	0.10
81	447782.29	1322497.74	0.10
82	447778.42	1322533.59	0.10
83	447775.22	1322574.02	0.10
84	447775.38	1322577.10	0.10
85	447774.95	1322581.22	0.10
86	447774.07	1322584.39	0.10
87	447772.35	1322586.96	0.10
88	447769.94	1322588.88	0.10
89	447767.05	1322589.97	0.10
90	447763.97	1322590.13	0.10
91	447759.83	1322589.70	0.10
92	447756.64	1322588.82	0.10
93	447754.08	1322587.10	0.10
94	447752.16	1322584.68	0.10
95	447751.07	1322581.79	0.10
96	447750.91	1322578.71	0.10
97	447751.74	1322572.66	0.10
98	447753.42	1322569.51	0.10
99	447757.54	1322531.33	0.10
100	447761.41	1322495.48	0.10
101	447766.11	1322452.22	0.10
102	447715.20	1322444.26	0.10
103	447634.03	1322431.57	0.10
104	447568.09	1322421.28	0.10
105	447512.77	1322413.60	0.10
106	447468.89	1322407.50	0.10
107	447426.24	1322401.58	0.10
108	447423.10	1322400.63	0.10
109	447420.49	1322398.83	0.10
110	447382.86	1322363.51	0.10
111	447346.96	1322329.81	0.10
112	447306.47	1322291.10	0.10
113	447302.07	1322286.95	0.10
114	447300.14	1322284.29	0.10
115	447299.21	1322281.34	0.10
116	447299.23	1322278.26	0.10
117	447300.18	1322275.32	0.10
118	447301.98	1322272.81	0.10
119	447304.27	1322270.78	0.10
120	447307.06	1322269.46	0.10
121	447310.12	1322269.06	0.10
122	447313.16	1322269.62	0.10
123	447315.88	1322271.07	0.10
124	447318.06	1322273.14	0.10
125	447320.99	1322275.92	0.10
126	447344.65	1322298.54	0.10

1	2	3	4
127	447345.58	1322274.09	0.10
128	447347.18	1322232.20	0.10
129	447348.98	1322185.27	0.10
130	447350.78	1322137.98	0.10
131	447352.55	1322091.56	0.10
132	447354.43	1322042.55	0.10
133	447354.37	1322038.00	0.10
134	447354.46	1322034.52	0.10
135	447355.40	1322031.58	0.10
136	447357.20	1322029.07	0.10
137	447359.67	1322027.23	0.10
138	447362.59	1322026.22	0.10
139	447365.59	1322026.04	0.10
140	447368.89	1322026.53	0.10
141	447371.64	1322027.92	0.10
142	447373.84	1322030.09	0.10
143	447375.27	1322032.83	0.10
144	447375.80	1322035.87	0.10
145	447375.52	1322040.16	0.10
146	447375.41	1322043.35	0.10
147	447373.53	1322092.36	0.10
148	447371.76	1322138.78	0.10
149	447369.96	1322186.07	0.10
150	447368.16	1322233.00	0.10
151	447366.56	1322274.89	0.10
152	447364.92	1322317.86	0.10
153	447397.24	1322348.20	0.10
154	447432.44	1322381.24	0.10
155	447471.77	1322386.70	0.10
156	447515.65	1322392.80	0.10
157	447571.15	1322400.51	0.10
158	447637.27	1322410.83	0.10
159	447718.44	1322423.52	0.10
160	447779.51	1322433.06	0.10
161	447834.77	1322441.84	0.10
162	447895.06	1322451.43	0.10
163	447955.69	1322461.06	0.10
164	448014.46	1322470.41	0.10
165	448071.34	1322479.45	0.10
166	448131.64	1322488.76	0.10
167	448187.85	1322497.43	0.10
168	448246.26	1322506.45	0.10
169	448304.37	1322515.42	0.10
170	448364.43	1322524.86	0.10
171	448367.24	1322526.32	0.10
172	448369.48	1322528.55	0.10
173	448370.96	1322531.34	0.10
174	448371.54	1322534.45	0.10
175	448373.38	1322588.31	0.10
176	448375.31	1322644.87	0.10
177	448377.04	1322697.04	0.10
178	448379.23	1322762.89	0.10
179	448381.14	1322820.68	0.10
180	448383.09	1322879.45	0.10
181	448384.94	1322935.32	0.10
182	448386.89	1322994.16	0.10
183	448388.77	1323050.71	0.10
184	448390.73	1323109.86	0.10
185	448392.68	1323168.80	0.10
186	448394.43	1323221.47	0.10
187	448437.51	1323242.63	0.10
188	448493.88	1323270.32	0.10
189	448545.19	1323295.52	0.10
190	448595.73	1323320.34	0.10
191	448647.83	1323345.93	0.10
192	448699.68	1323371.39	0.10
193	448752.22	1323397.20	0.10
194	448804.18	1323422.72	0.10

1	2	3	4
195	448856.85	1323448.58	0.10
196	448909.20	1323474.64	0.10
197	448962.24	1323500.35	0.10
198	449014.36	1323525.82	0.10
199	449067.49	1323551.78	0.10
200	449119.77	1323577.32	0.10
201	449172.94	1323603.30	0.10
202	449225.08	1323628.77	0.10
203	449277.94	1323654.60	0.10
204	449328.98	1323679.54	0.10
205	449381.60	1323705.26	0.10
206	449434.74	1323730.08	0.10
207	449486.71	1323754.35	0.10
208	449540.30	1323779.39	0.10
209	449593.50	1323804.24	0.10
210	449646.23	1323828.87	0.10
211	449699.95	1323853.97	0.10
212	449753.22	1323878.85	0.10
213	449806.98	1323903.96	0.10
214	449860.59	1323929.00	0.10
215	449913.22	1323953.59	0.10
216	449966.76	1323978.60	0.10
217	450022.13	1324004.47	0.10
218	450075.88	1324029.57	0.10
219	450128.74	1324054.26	0.10
220	450182.42	1324079.34	0.10
221	450236.31	1324104.51	0.10
222	450288.60	1324128.94	0.10
223	450341.82	1324153.80	0.10
224	450396.34	1324179.27	0.10
225	450455.07	1324206.70	0.10
226	450512.05	1324233.32	0.10
227	450576.59	1324263.46	0.10
228	450626.81	1324243.62	0.10
229	450678.86	1324223.06	0.10
230	450733.47	1324201.48	0.10
231	450787.92	1324179.97	0.10
232	450838.13	1324160.13	0.10
233	450883.71	1324141.91	0.10
234	450911.99	1324130.60	0.10
235	450889.62	1324082.45	0.10
236	450864.58	1324028.56	0.10
237	450839.53	1323974.65	0.10
238	450815.49	1323922.90	0.10
239	450770.70	1323890.10	0.10
240	450724.31	1323856.13	0.10
241	450714.85	1323860.19	0.10
242	450711.90	1323861.87	0.10
243	450709.13	1323863.13	0.10
244	450705.95	1323863.89	0.10
245	450702.87	1323863.64	0.10
246	450700.02	1323862.45	0.10
247	450697.67	1323860.45	0.10
248	450696.04	1323857.83	0.10
249	450694.91	1323854.77	0.10
250	450694.71	1323851.69	0.10
251	450695.45	1323848.70	0.10
252	450697.08	1323846.07	0.10
253	450699.42	1323844.07	0.10
254	450702.42	1323842.68	0.10
255	450706.31	1323841.00	0.10
256	450712.89	1323838.18	0.10
257	450699.81	1323795.19	0.10
258	450683.50	1323741.56	0.10
259	450666.55	1323685.86	0.10
260	450650.30	1323632.43	0.10
261	450635.45	1323583.63	0.10
262	450583.76	1323579.16	0.10

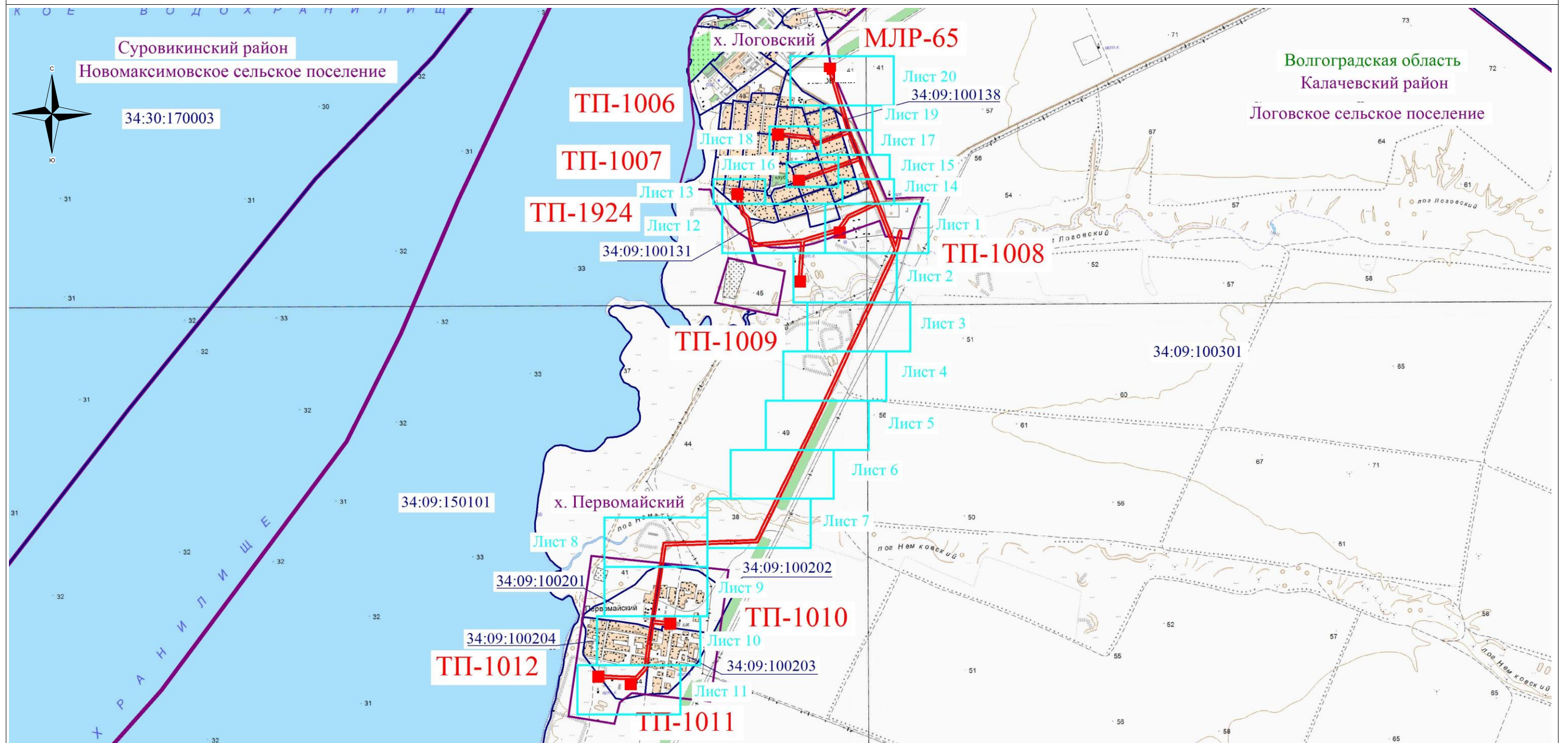
1	2	3	4
263	450524.79	1323574.94	0.10
264	450463.11	1323570.53	0.10
265	450401.48	1323566.11	0.10
266	450345.45	1323562.10	0.10
267	450337.09	1323562.28	0.10
268	450333.78	1323562.03	0.10
269	450330.93	1323560.85	0.10
270	450328.57	1323558.85	0.10
271	450326.94	1323556.23	0.10
272	450326.07	1323551.92	0.10
273	450326.31	1323548.67	0.10
274	450327.48	1323545.82	0.10
275	450329.48	1323543.46	0.10
276	450332.09	1323541.82	0.10
277	450335.08	1323541.06	0.10
278	450338.43	1323541.08	0.10
279	450346.54	1323541.13	0.10
280	450402.98	1323545.17	0.10
281	450464.61	1323549.59	0.10
282	450526.29	1323554.00	0.10
283	450585.56	1323558.24	0.10
284	450631.59	1323562.22	0.10
285	450629.49	1323543.15	0.10
286	450625.63	1323497.66	0.10
287	450620.18	1323433.56	0.10
288	450615.21	1323375.04	0.10
289	450610.19	1323316.08	0.10
290	450605.19	1323257.27	0.10
291	450600.47	1323201.65	0.10
292	450600.76	1323198.14	0.10
293	450602.00	1323195.23	0.10
294	450604.05	1323192.82	0.10
295	450611.30	1323186.89	0.10
296	450614.28	1323185.84	0.10
297	450663.56	1323176.43	0.10
298	450715.17	1323166.58	0.10
299	450764.65	1323157.14	0.10
300	450811.27	1323148.24	0.10
301	450845.32	1323115.16	0.10
302	450848.17	1323113.80	0.10
303	450893.61	1323099.95	0.10
304	450940.05	1323085.78	0.10
305	450987.92	1323071.32	0.10
306	450991.59	1323071.18	0.10
307	450994.67	1323071.06	0.10
308	450997.98	1323071.67	0.10
309	451001.09	1323073.55	0.10
310	451003.04	1323075.86	0.10
311	451004.27	1323078.90	0.10
312	451004.54	1323082.40	0.10
313	451004.00	1323085.72	0.10
314	451002.55	1323088.45	0.10
315	451000.35	1323090.61	0.10
316	450997.59	1323091.99	0.10
317	450994.54	1323092.47	0.10
318	450990.84	1323092.24	0.10
319	450946.17	1323105.86	0.10
320	450899.73	1323120.03	0.10
321	450856.75	1323133.13	0.10
322	450821.31	1323167.21	0.10
323	450818.33	1323168.26	0.10
324	450768.59	1323177.76	0.10
325	450719.11	1323187.20	0.10
326	450667.50	1323197.05	0.10
327	450621.89	1323205.76	0.10
328	450626.11	1323255.49	0.10
329	450631.11	1323314.30	0.10
330	450636.13	1323373.26	0.10

1	2	3	4
331	450641.10	1323431.78	0.10
332	450646.55	1323495.88	0.10
333	450650.39	1323541.10	0.10
334	450653.77	1323571.65	0.10
335	450670.40	1323626.31	0.10
336	450686.65	1323679.74	0.10
337	450703.60	1323735.44	0.10
338	450719.91	1323789.07	0.10
339	450734.72	1323837.73	0.10
340	450783.10	1323873.16	0.10
341	450831.64	1323908.97	0.10
342	450833.39	1323911.61	0.10
343	450858.57	1323965.81	0.10
344	450883.62	1324019.72	0.10
345	450908.66	1324073.61	0.10
346	450931.53	1324122.81	0.10
347	450957.93	1324112.31	0.10
348	451005.29	1324093.49	0.10
349	451057.52	1324072.73	0.10
350	451107.14	1324053.01	0.10
351	451157.80	1324032.87	0.10
352	451208.31	1324012.79	0.10
353	451246.52	1323997.60	0.10
354	451232.21	1323957.17	0.10
355	451221.57	1323927.14	0.10
356	451210.86	1323896.87	0.10
357	451199.22	1323863.99	0.10
358	451187.25	1323830.19	0.10
359	451176.73	1323800.49	0.10
360	451167.09	1323773.25	0.10
361	451155.79	1323741.34	0.10
362	451148.52	1323720.90	0.10
363	451137.48	1323689.92	0.10
364	451129.84	1323668.47	0.10
365	451119.92	1323640.61	0.10
366	451109.99	1323612.72	0.10
367	451097.66	1323578.12	0.10
368	451088.37	1323554.64	0.10
369	451086.18	1323552.47	0.10
370	451084.75	1323549.73	0.10
371	451083.68	1323545.94	0.10
372	451083.77	1323542.86	0.10
373	451084.79	1323539.94	0.10
374	451086.65	1323537.48	0.10
375	451089.17	1323535.70	0.10
376	451092.12	1323534.62	0.10
377	451095.34	1323534.11	0.10
378	451098.39	1323534.61	0.10
379	451101.14	1323536.01	0.10
380	451103.33	1323538.18	0.10
381	451105.09	1323541.88	0.10
382	451107.35	1323544.62	0.10
383	451109.15	1323547.80	0.10
384	451117.44	1323571.08	0.10
385	451129.77	1323605.68	0.10
386	451139.70	1323633.57	0.10
387	451149.62	1323661.43	0.10
388	451157.26	1323682.88	0.10
389	451168.30	1323713.86	0.10
390	451175.59	1323734.34	0.10
391	451186.89	1323766.25	0.10
392	451196.53	1323793.49	0.10
393	451207.05	1323823.19	0.10
394	451219.02	1323856.99	0.10
395	451230.66	1323889.87	0.10
396	451241.37	1323920.14	0.10
397	451252.01	1323950.17	0.10
398	451266.05	1323989.84	0.10

1	2	3	4
399	451300.41	1323976.18	0.10
400	451359.00	1323952.88	0.10
401	451408.59	1323933.16	0.10
402	451450.25	1323916.59	0.10
403	451441.61	1323892.71	0.10
404	451430.43	1323861.79	0.10
405	451421.16	1323836.48	0.10
406	451409.73	1323805.25	0.10
407	451399.92	1323778.47	0.10
408	451386.20	1323740.99	0.10
409	451373.68	1323706.79	0.10
410	451362.71	1323676.81	0.10
411	451362.07	1323673.06	0.10
412	451362.59	1323669.94	0.10
413	451364.01	1323667.12	0.10
414	451366.21	1323664.84	0.10
415	451384.07	1323651.25	0.10
416	451408.99	1323632.30	0.10
417	451411.64	1323604.33	0.10
418	451414.89	1323570.05	0.10
419	451417.24	1323545.31	0.10
420	451420.49	1323511.11	0.10
421	451423.68	1323477.42	0.10
422	451425.97	1323452.38	0.10
423	451428.33	1323426.58	0.10
424	451431.40	1323393.09	0.10
425	451431.73	1323387.14	0.10
426	451432.39	1323383.92	0.10
427	451433.94	1323381.24	0.10
428	451436.22	1323379.17	0.10
429	451439.03	1323377.89	0.10
430	451443.43	1323377.58	0.10
431	451446.65	1323378.24	0.10
432	451449.33	1323379.79	0.10
433	451451.40	1323382.07	0.10
434	451452.68	1323384.88	0.10
435	451453.04	1323387.95	0.10
436	451452.61	1323392.07	0.10
437	451452.31	1323395.09	0.10
438	451449.25	1323428.50	0.10
439	451446.89	1323454.30	0.10
440	451444.59	1323479.37	0.10
441	451441.39	1323513.09	0.10
442	451438.14	1323547.29	0.10
443	451435.79	1323572.03	0.10
444	451432.54	1323606.31	0.10
445	451428.98	1323641.14	0.10
446	451427.56	1323643.96	0.10
447	451425.36	1323646.24	0.10
448	451396.79	1323667.97	0.10
449	451385.09	1323676.87	0.10
450	451393.40	1323699.57	0.10
451	451405.92	1323733.77	0.10
452	451419.64	1323771.25	0.10
453	451429.45	1323798.03	0.10
454	451440.88	1323829.26	0.10
455	451450.16	1323854.61	0.10
456	451461.35	1323885.57	0.10
457	451470.08	1323909.70	0.10
458	451510.21	1323897.39	0.10
459	451562.08	1323881.49	0.10
460	451614.59	1323865.39	0.10
461	451667.00	1323849.32	0.10
462	451718.73	1323833.47	0.10
463	451770.27	1323817.66	0.10
464	451822.10	1323801.77	0.10
465	451873.98	1323785.87	0.10
466	451907.60	1323775.56	0.10

1	2	3	4
467	451936.91	1323764.92	0.10
468	451940.07	1323764.67	0.10
469	451943.15	1323765.36	0.10
470	451945.89	1323766.94	0.10
471	451948.04	1323769.26	0.10
472	451949.40	1323772.12	0.10
473	451949.84	1323775.25	0.10
474	451949.33	1323778.37	0.10
475	451947.91	1323781.20	0.10
476	451945.72	1323783.48	0.10
477	451942.94	1323785.00	0.10
478	451913.93	1323795.59	0.10
479	451880.14	1323805.95	0.10
480	451828.26	1323821.85	0.10
481	451776.43	1323837.74	0.10
482	451724.89	1323853.55	0.10
483	451673.16	1323869.40	0.10
484	451620.75	1323885.47	0.10
485	451568.24	1323901.57	0.10
486	451516.37	1323917.47	0.10
487	451466.19	1323932.86	0.10
488	451416.35	1323952.68	0.10
489	451366.76	1323972.40	0.10
490	451308.17	1323995.70	0.10
491	451266.59	1324012.23	0.10
492	451216.07	1324032.31	0.10
493	451165.56	1324052.39	0.10
494	451114.90	1324072.53	0.10
495	451065.28	1324092.25	0.10
496	451013.05	1324113.01	0.10
497	450965.69	1324131.83	0.10
498	450930.69	1324145.74	0.10
499	450891.51	1324161.41	0.10
500	450845.89	1324179.65	0.10
501	450795.64	1324199.51	0.10
502	450741.19	1324221.02	0.10
503	450686.58	1324242.60	0.10
504	450634.53	1324263.16	0.10
505	450610.40	1324272.69	0.10
506	450625.27	1324276.45	0.10
507	450670.06	1324287.77	0.10
1	450711.56	1324298.33	0.10

Схема расположения границ публичного сервитута



Используемые условные знаки и обозначения:

- обозначение границы кадастрового квартала по сведениям государственного кадастра недвижимости
- обозначение границы охранной зоны объекта электросетевого хозяйства
- обозначение границы муниципального образования

ТП-1008 ■ - обозначение трансформаторной подстанции

34:09:100301 - обозначение номера кадастрового квартала

Волгоградская область
Калачёвский район - наименование муниципального образования
Логовское сельское поселение

Масштаб 1:30000

Схема расположения листов

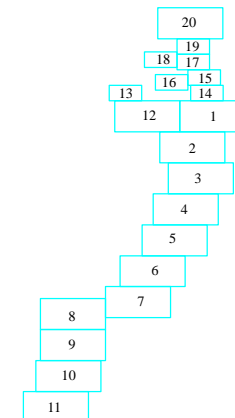
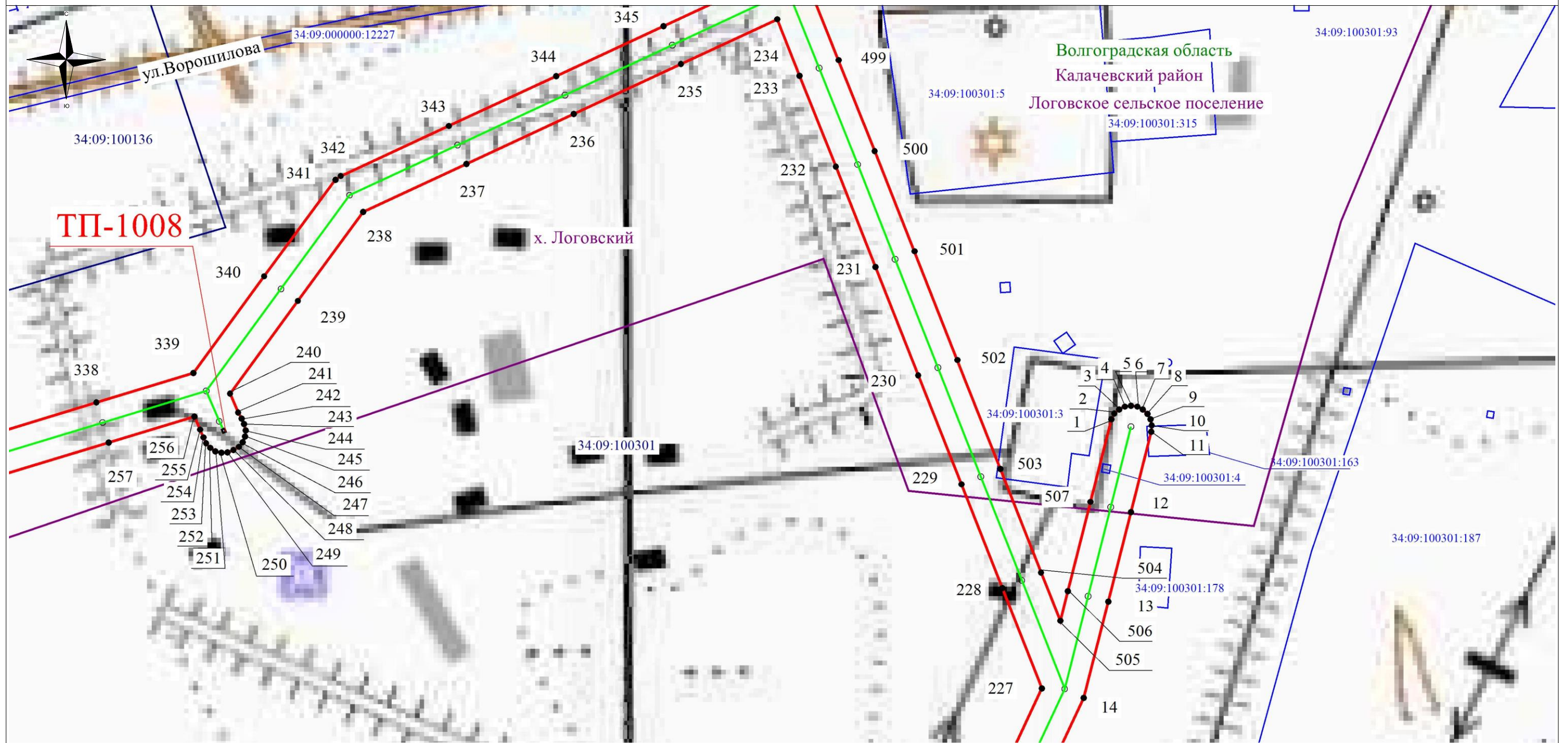


Схема расположения границ публичного сервитута



Используемые условные знаки и обозначения:

- - обозначение границы кадастрового квартала по сведениям государственного кадастра недвижимости
- - обозначение границы охранной зоны объекта электросетевого хозяйства
- - обозначение границы муниципального образования
- - обозначение границы земельного участка
- - обозначение объекта электросетевого хозяйства
- ТП-1008 - обозначение трансформаторной подстанции
- 2 - обозначение характерной точки охранной зоны
- 34:09:100301** – обозначение номера кадастрового квартала
- 34:09:100301:3** – обозначение номера земельного участка
- Волгоградская область
- Калачевский район - наименование муниципального образования
- Логовское сельское поселение

Масштаб: 1:2000

Схема расположения листов

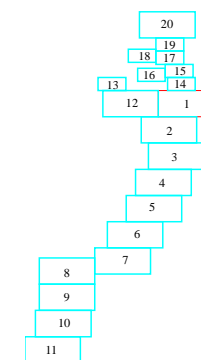
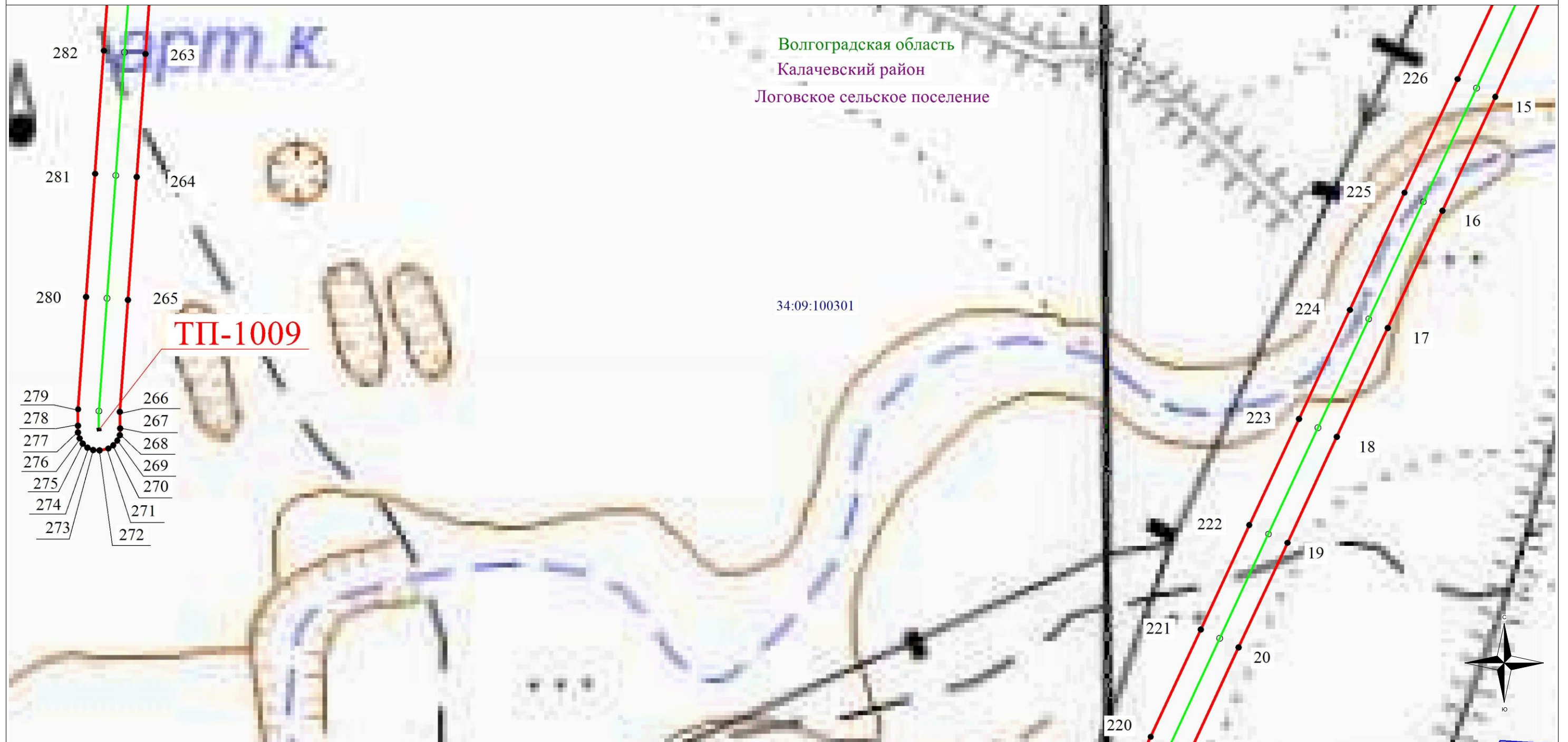


Схема расположения границ публичного сервитута



Используемые условные знаки и обозначения:

- - обозначение границы кадастрового квартала по сведениям государственного кадастра недвижимости
- - обозначение границы охранной зоны объекта электросетевого хозяйства
- - обозначение границы муниципального образования
- - обозначение границы земельного участка
- - обозначение объекта электросетевого хозяйства
- ТП-1008 - обозначение трансформаторной подстанции
- 2 - обозначение характерной точки охранной зоны
- 34:09:100301 – обозначение номера кадастрового квартала
- 34:09:100301:3 – обозначение номера земельного участка
- Волгоградская область
Калачевский район
Логовское сельское поселение - наименование муниципального образования

Масштаб: 1:2000

Схема расположения листов

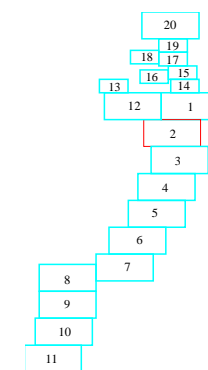


Схема расположения границ публичного сервитута



Используемые условные знаки и обозначения:

- - обозначение границы кадастрового квартала по сведениям государственного кадастра недвижимости
- - обозначение границы охранной зоны объекта электросетевого хозяйства
- - обозначение границы муниципального образования
- - обозначение границы земельного участка
- - обозначение объекта электросетевого хозяйства
- ТП-1008 - обозначение трансформаторной подстанции
- 2 - обозначение характерной точки охранной зоны
- 34:09:100301 – обозначение номера кадастрового квартала
- 34:09:100301:3 – обозначение номера земельного участка
- Волгоградская область
Калачевский район
Логовское сельское поселение - наименование муниципального образования

Масштаб: 1:2000

Схема расположения листов

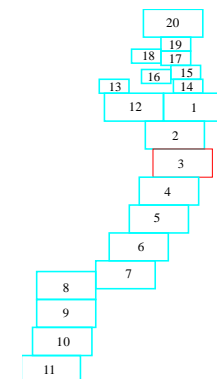
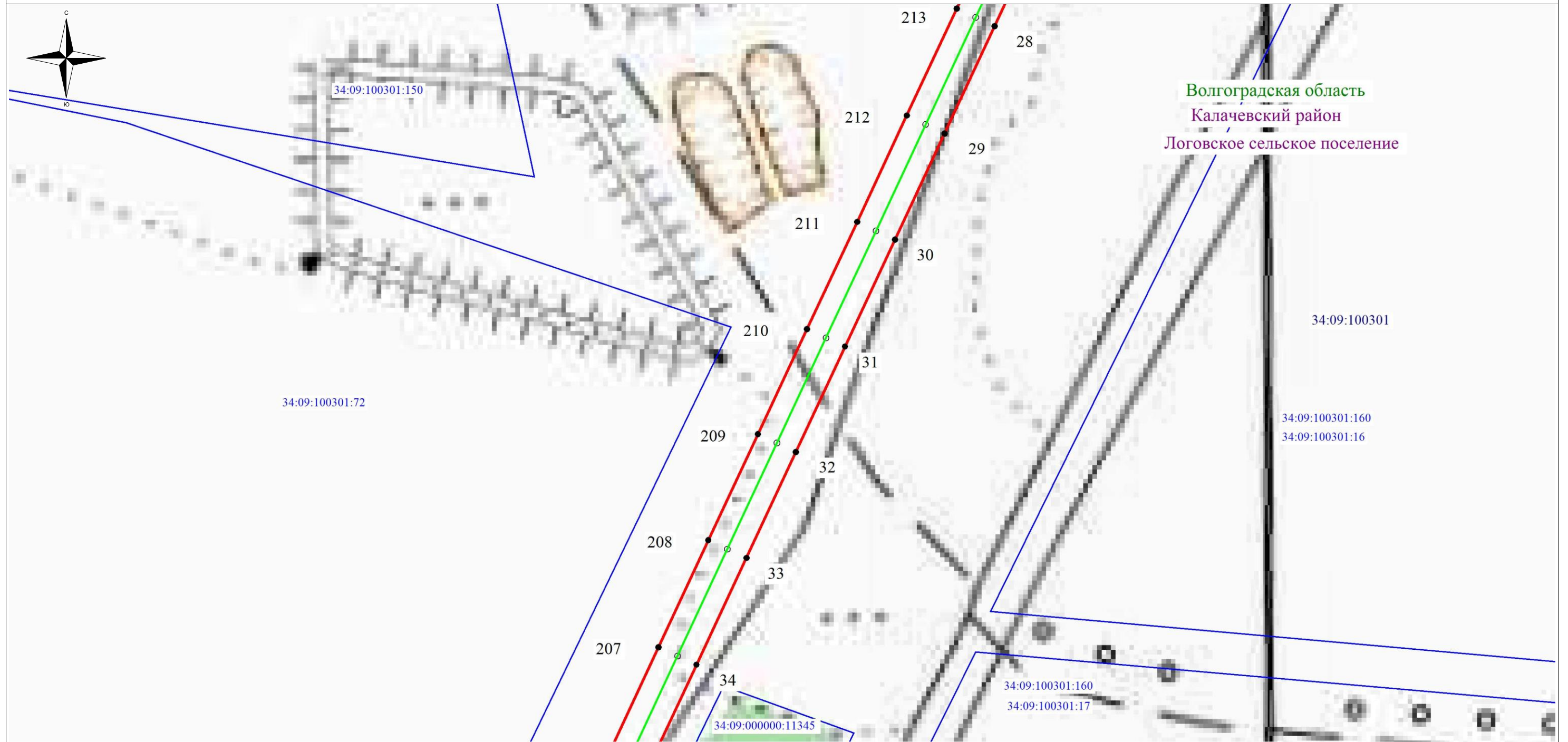


Схема расположения границ публичного сервитута



Используемые условные знаки и обозначения:

- - обозначение границы кадастрового квартала по сведениям государственного кадастра недвижимости
- - обозначение границы охранной зоны объекта электросетевого хозяйства
- - обозначение границы муниципального образования
- - обозначение границы земельного участка
- - обозначение объекта электросетевого хозяйства
- ТП-1008 - обозначение трансформаторной подстанции
- 2 - обозначение характерной точки охранной зоны
- 34:09:100301** – обозначение номера кадастрового квартала
- 34:09:100301:3** – обозначение номера земельного участка
- Волгоградская область
- Калачевский район - наименование муниципального образования
- Логовское сельское поселение

Масштаб: 1:2000

Схема расположения листов

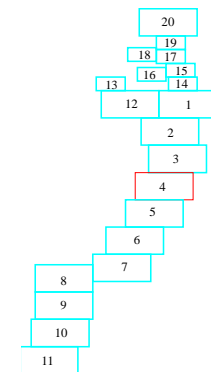
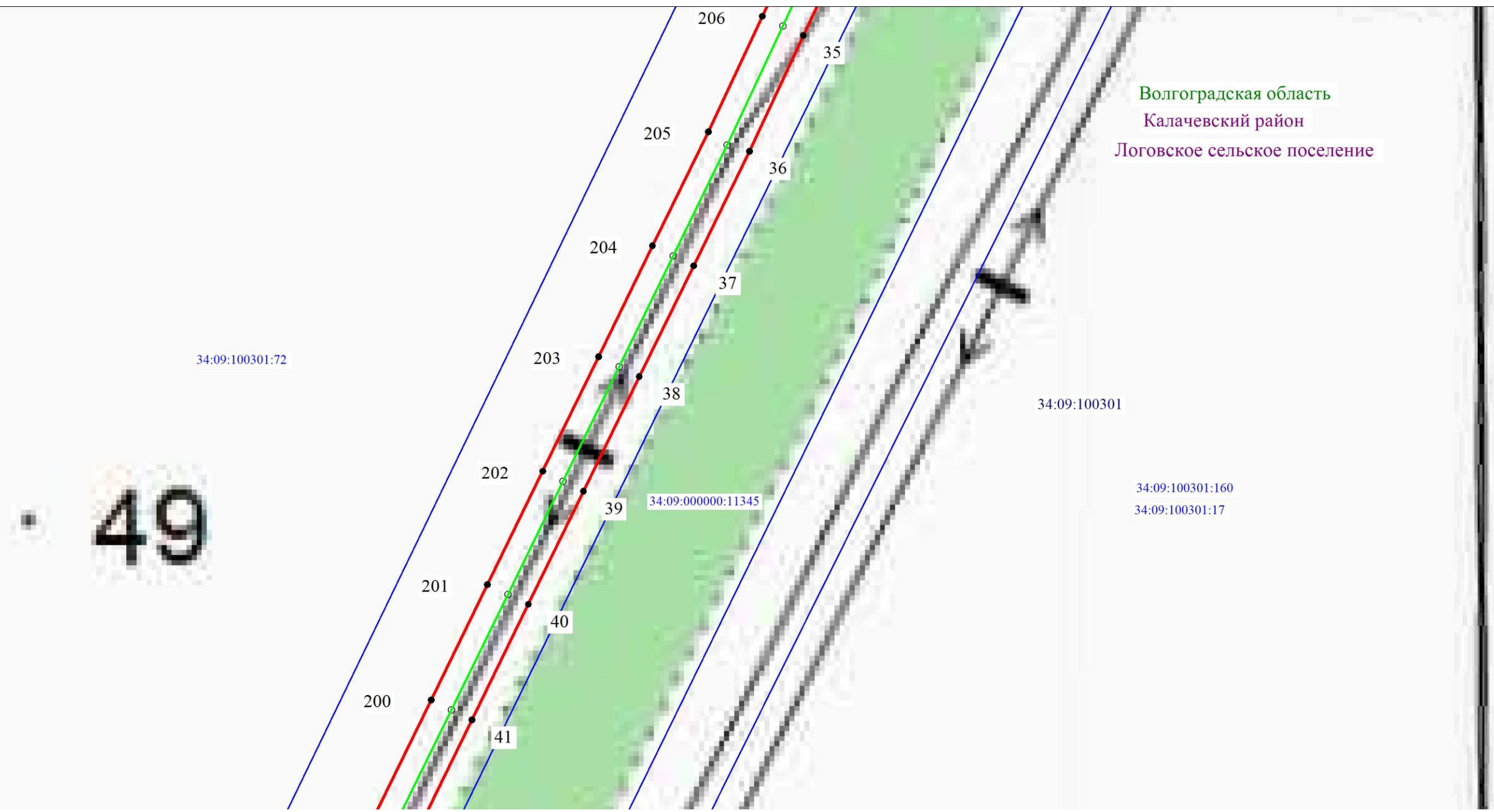



Схема расположения границ публичного сервитута



Волгоградская область
Калачевский район
Логовское сельское поселение

Используемые условные знаки и обозначения:

- - обозначение границы кадастрового квартала по сведениям государственного кадастра недвижимости
- - обозначение границы охранной зоны объекта электросетевого хозяйства
- - обозначение границы муниципального образования
- - обозначение границы земельного участка
- - обозначение объекта электросетевого хозяйства
- ТП-1008 - обозначение трансформаторной подстанции
- 2 - обозначение характерной точки охранной зоны
- 34:09:100301 – обозначение номера кадастрового квартала
- 34:09:100301:3 – обозначение номера земельного участка
- Волгоградская область
- Калачевский район - наименование муниципального образования
- Логовское сельское поселение

Масштаб: 1:2000

Схема расположения листов

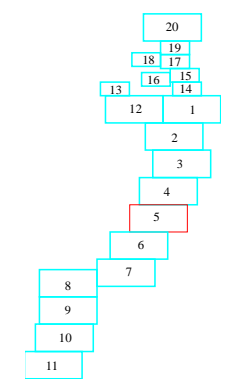

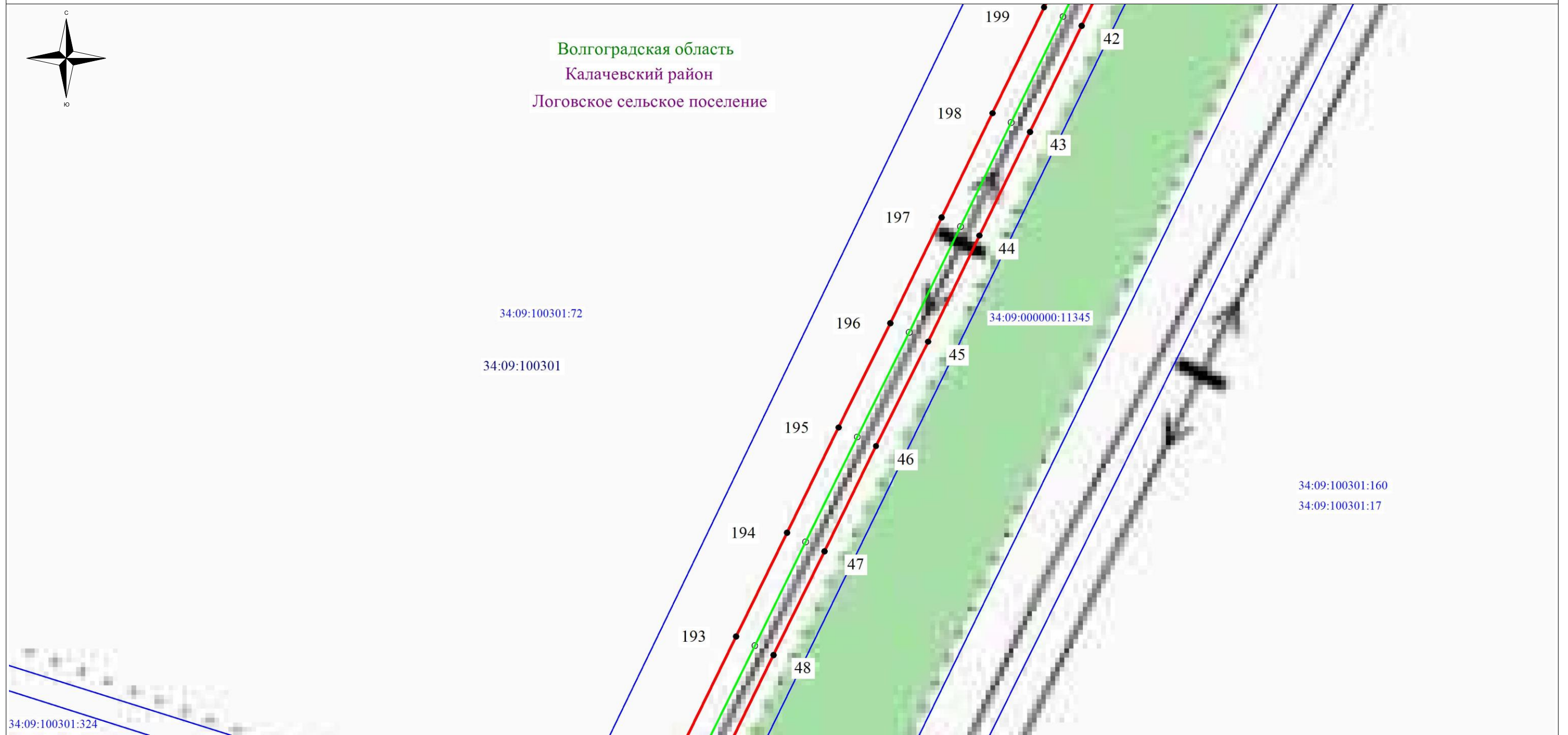


Схема расположения границ публичного сервитута



Волгоградская область
Калачевский район
Логовское сельское поселение



Используемые условные знаки и обозначения:

- - обозначение границы кадастрового квартала по сведениям государственного кадастра недвижимости
- - обозначение границы охранной зоны объекта электросетевого хозяйства
- - обозначение границы муниципального образования
- - обозначение границы земельного участка
- - обозначение объекта электросетевого хозяйства
- ТП-1008 - обозначение трансформаторной подстанции
- 2 - обозначение характерной точки охранной зоны
- 34:09:100301 – обозначение номера кадастрового квартала
- 34:09:100301:3 – обозначение номера земельного участка
- Волгоградская область
Калачевский район
Логовское сельское поселение - наименование муниципального образования

Масштаб: 1:2000

Схема расположения листов

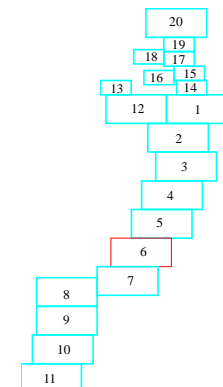
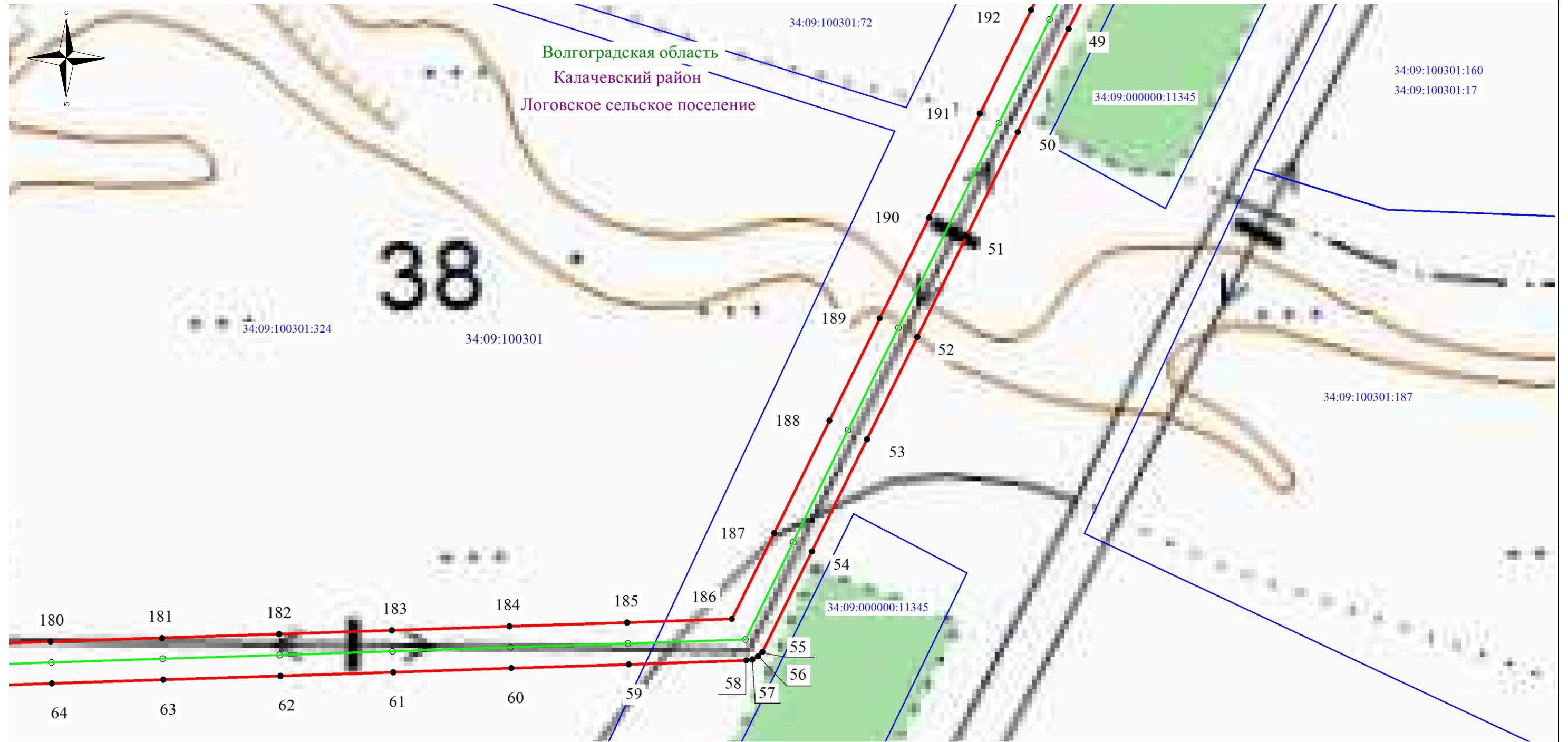


Схема расположения границ публичного сервитута



Используемые условные знаки и обозначения:

- - обозначение границы кадастрового квартала по сведениям государственного кадастра недвижимости
- - обозначение границы охранной зоны объекта электросетевого хозяйства
- - обозначение границы муниципального образования
- - обозначение границы земельного участка
- - обозначение объекта электросетевого хозяйства
- ТП-1008 - обозначение трансформаторной подстанции
- 2 - обозначение характерной точки охранной зоны
- 34:09:100301** – обозначение номера кадастрового квартала
- 34:09:100301:3** – обозначение номера земельного участка
- Волгоградская область
- Калачевский район - наименование муниципального образования
- Логовское сельское поселение

Масштаб: 1:2000

Схема расположения листов

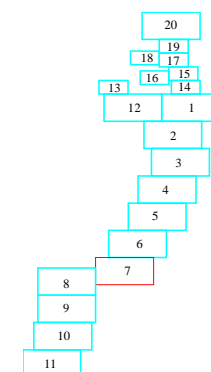
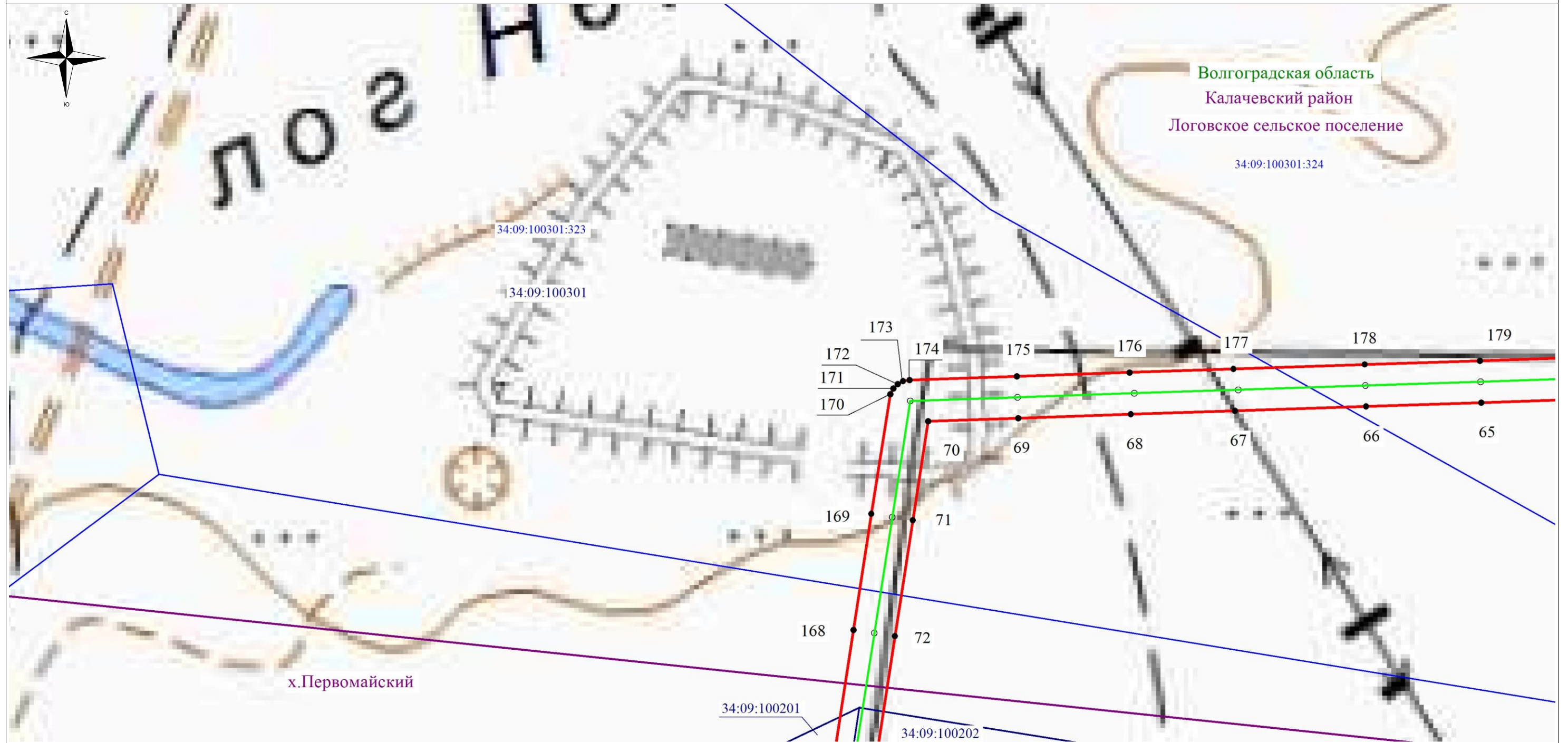


Схема расположения границ публичного сервитута



Волгоградская область
Калачевский район
Логовское сельское поселение
34:09:100301:324

Используемые условные знаки и обозначения:

- - обозначение границы кадастрового квартала по сведениям государственного кадастра недвижимости
- - обозначение границы охранной зоны объекта электросетевого хозяйства
- - обозначение границы муниципального образования
- - обозначение границы земельного участка
- - обозначение объекта электросетевого хозяйства
- ТП-1008 - обозначение трансформаторной подстанции
- 2 - обозначение характерной точки охранной зоны
- 34:09:100301 - обозначение номера кадастрового квартала
- 34:09:100301:3 - обозначение номера земельного участка
- Волгоградская область
Калачевский район
Логовское сельское поселение - наименование муниципального образования

Масштаб: 1:2000

Схема расположения листов

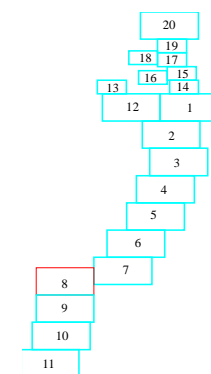
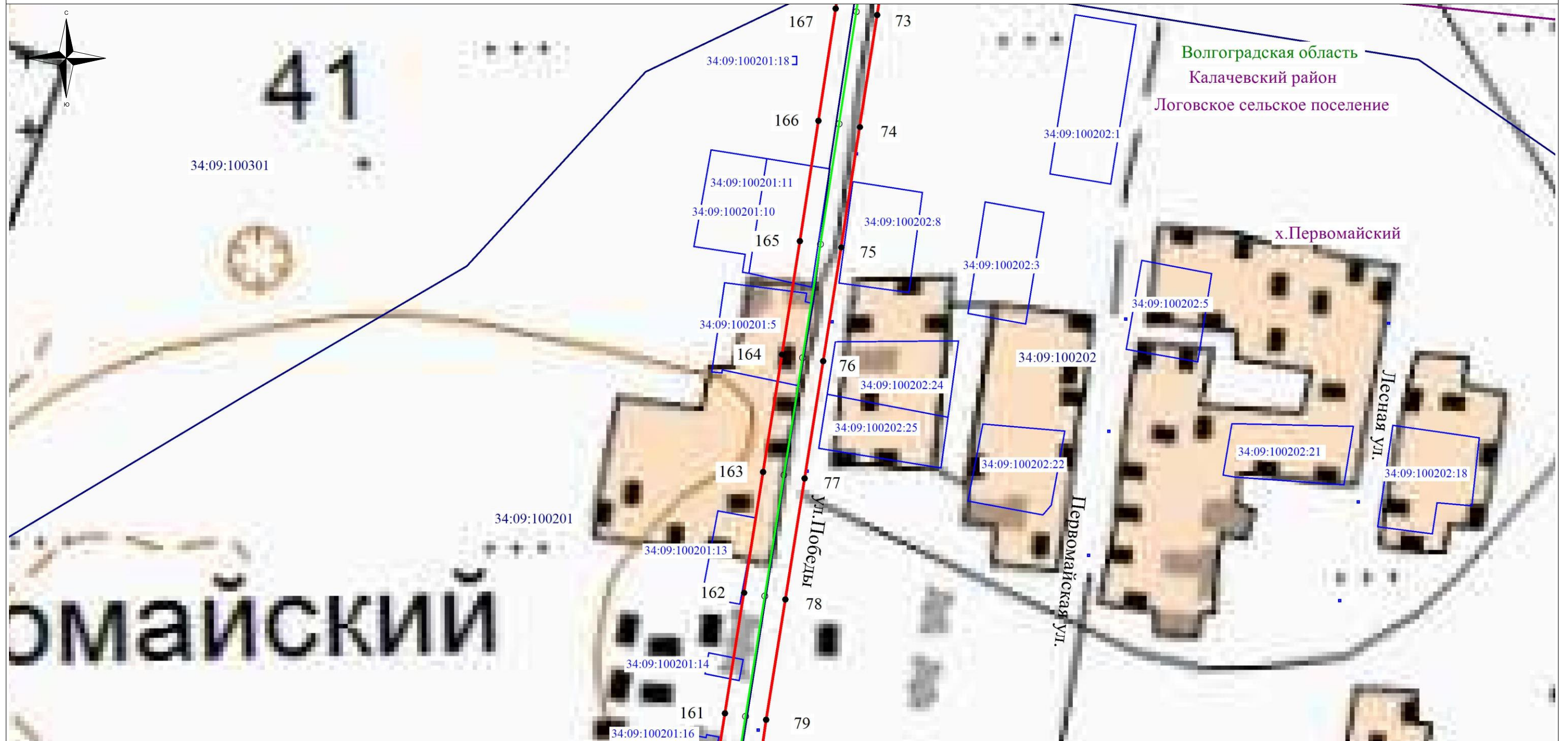


Схема расположения границ публичного сервитута



Используемые условные знаки и обозначения:

- - обозначение границы кадастрового квартала по сведениям государственного кадастра недвижимости
- - обозначение границы охранной зоны объекта электросетевого хозяйства
- - обозначение границы муниципального образования
- - обозначение границы земельного участка
- - обозначение объекта электросетевого хозяйства
- ТП-1008 - обозначение трансформаторной подстанции
- 2 - обозначение характерной точки охранной зоны
- 34:09:100301** – обозначение номера кадастрового квартала
- 34:09:100301:3** – обозначение номера земельного участка
- Волгоградская область
- Калачевский район - наименование муниципального образования
- Логовское сельское поселение

Масштаб: 1:2000

Схема расположения листов

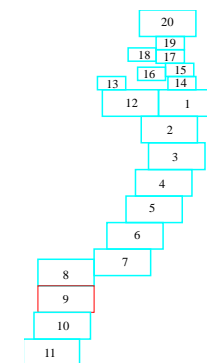
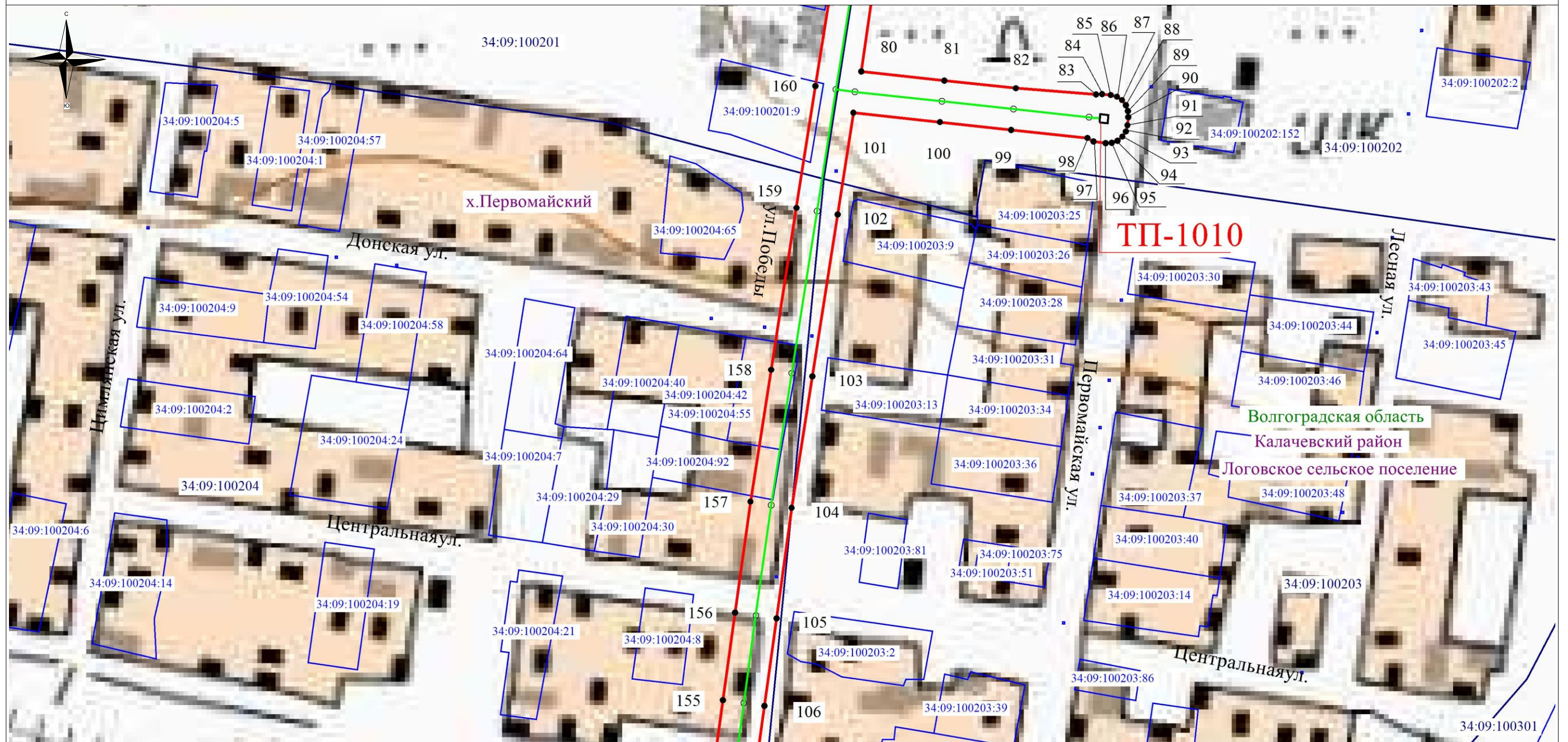


Схема расположения границ публичного сервитута



Используемые условные знаки и обозначения:

- - обозначение границы кадастрового квартала по сведениям государственного кадастра недвижимости
- - обозначение границы охранной зоны объекта электросетевого хозяйства
- - обозначение границы муниципального образования
- - обозначение границы земельного участка
- - обозначение объекта электросетевого хозяйства
- ТП-1008 - обозначение трансформаторной подстанции
- 2 - обозначение характерной точки охранной зоны
- 34:09:100301** – обозначение номера кадастрового квартала
- 34:09:100301:3** – обозначение номера земельного участка
- Волгоградская область
- Калачевский район - наименование муниципального образования
- Логовское сельское поселение

Масштаб: 1:2000

Схема расположения листов

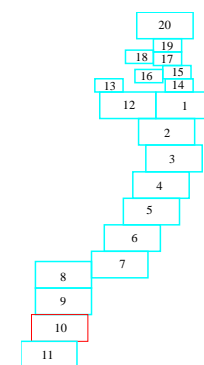
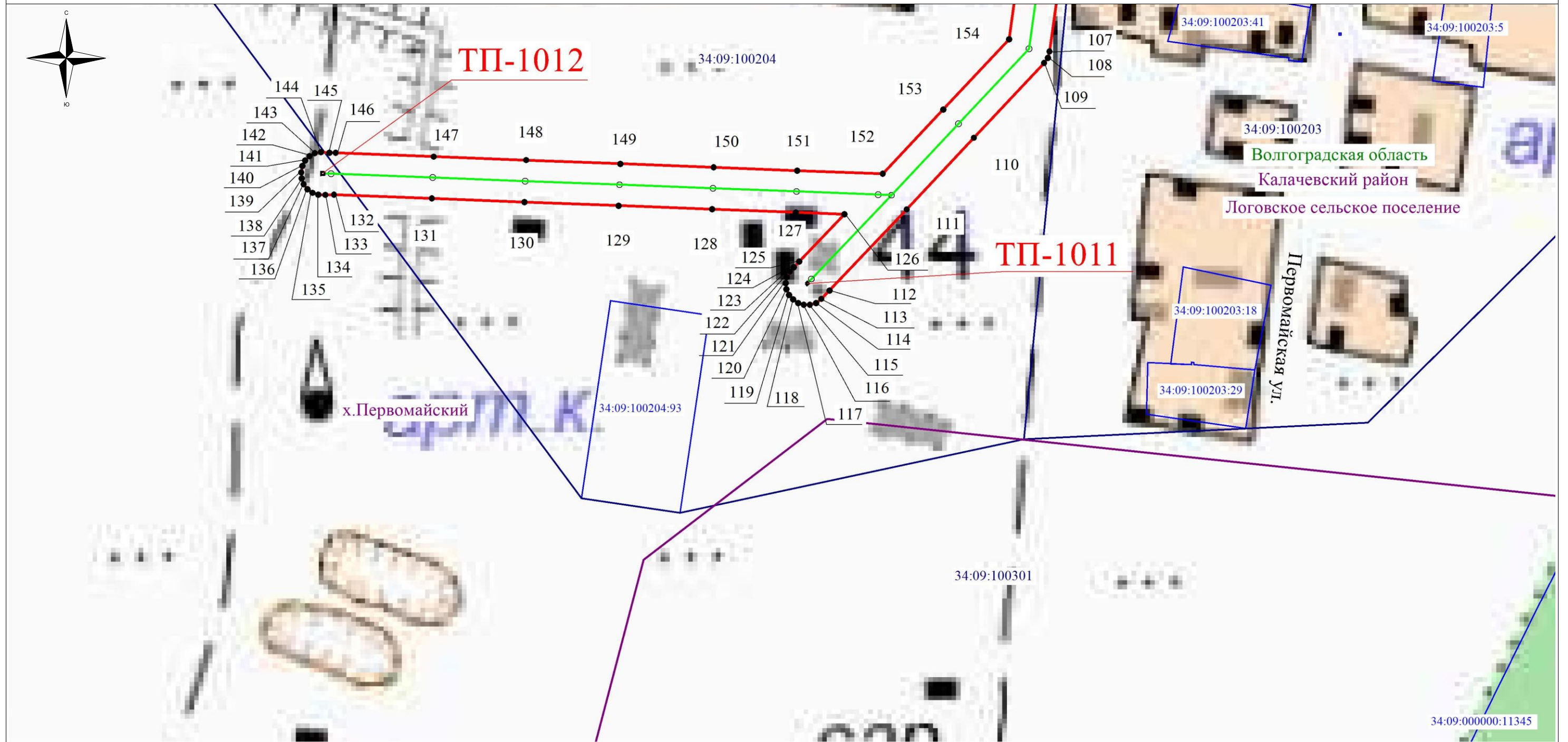


Схема расположения границ публичного сервитута



Используемые условные знаки и обозначения:

- - обозначение границы кадастрового квартала по сведениям государственного кадастра недвижимости
- - обозначение границы охранной зоны объекта электросетевого хозяйства
- - обозначение границы муниципального образования
- - обозначение границы земельного участка
- - обозначение объекта электросетевого хозяйства
- ТП-1008 - обозначение трансформаторной подстанции
- 2 - обозначение характерной точки охранной зоны
- 34:09:100301 – обозначение номера кадастрового квартала
- 34:09:100301:3 – обозначение номера земельного участка
- Волгоградская область
- Калачевский район - наименование муниципального образования
- Логовское сельское поселение

Масштаб: 1:2000

Схема расположения листов

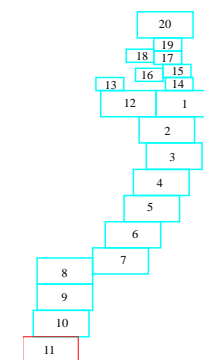
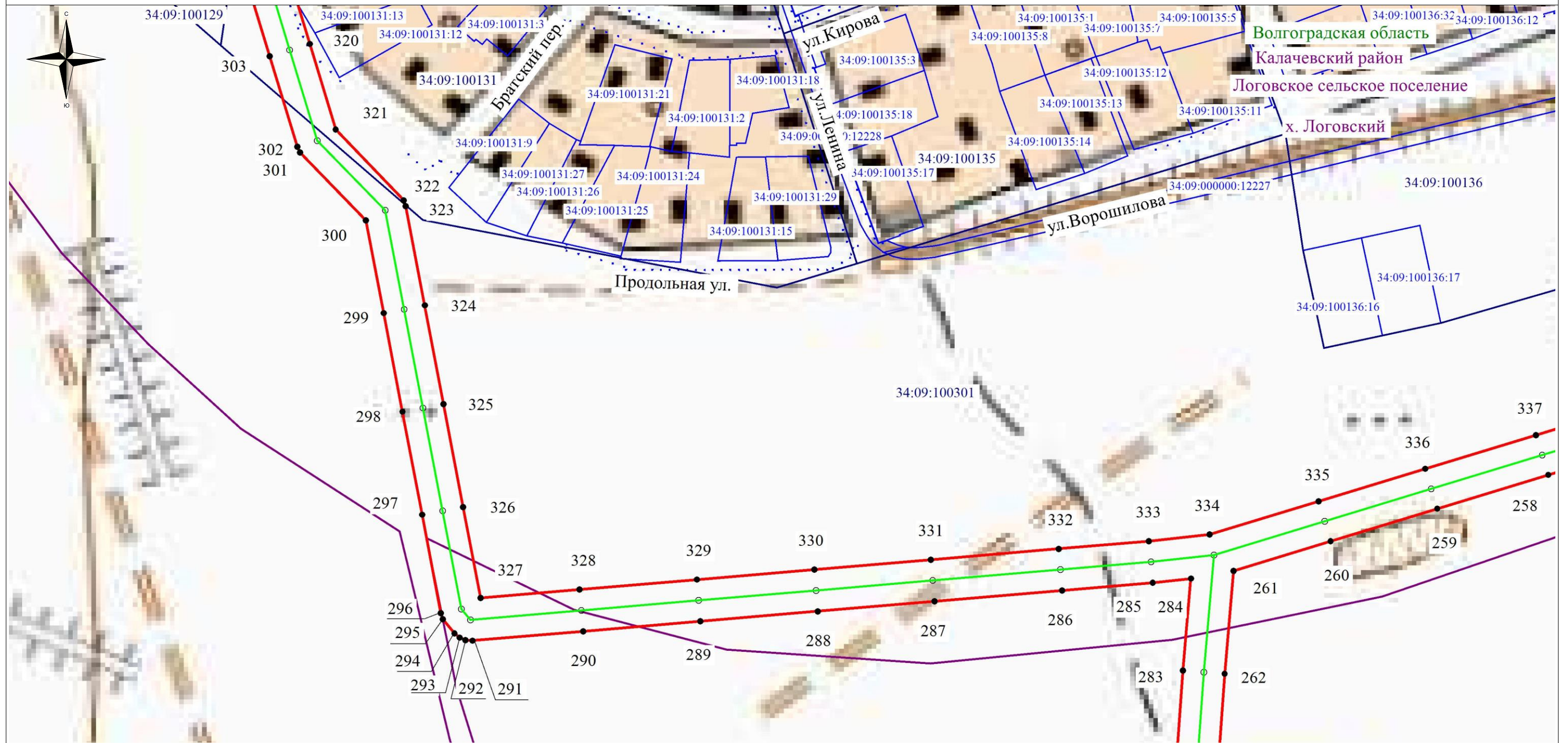


Схема расположения границ публичного сервитута



Используемые условные знаки и обозначения:

- - обозначение границы кадастрового квартала по сведениям государственного кадастра недвижимости
- - обозначение границы охранной зоны объекта электросетевого хозяйства
- - обозначение границы муниципального образования
- - обозначение границы земельного участка
- - обозначение объекта электросетевого хозяйства
- ТП-1008 - обозначение трансформаторной подстанции
- 2 - обозначение характерной точки охранной зоны
- 34:09:100301** – обозначение номера кадастрового квартала
- 34:09:100301:3** – обозначение номера земельного участка
- Волгоградская область
- Калачевский район - наименование муниципального образования
- Логовское сельское поселение

Масштаб: 1:2000

Схема расположения листов

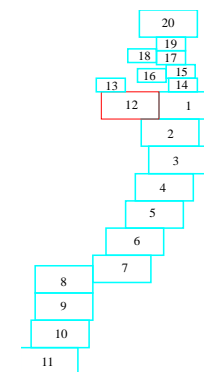
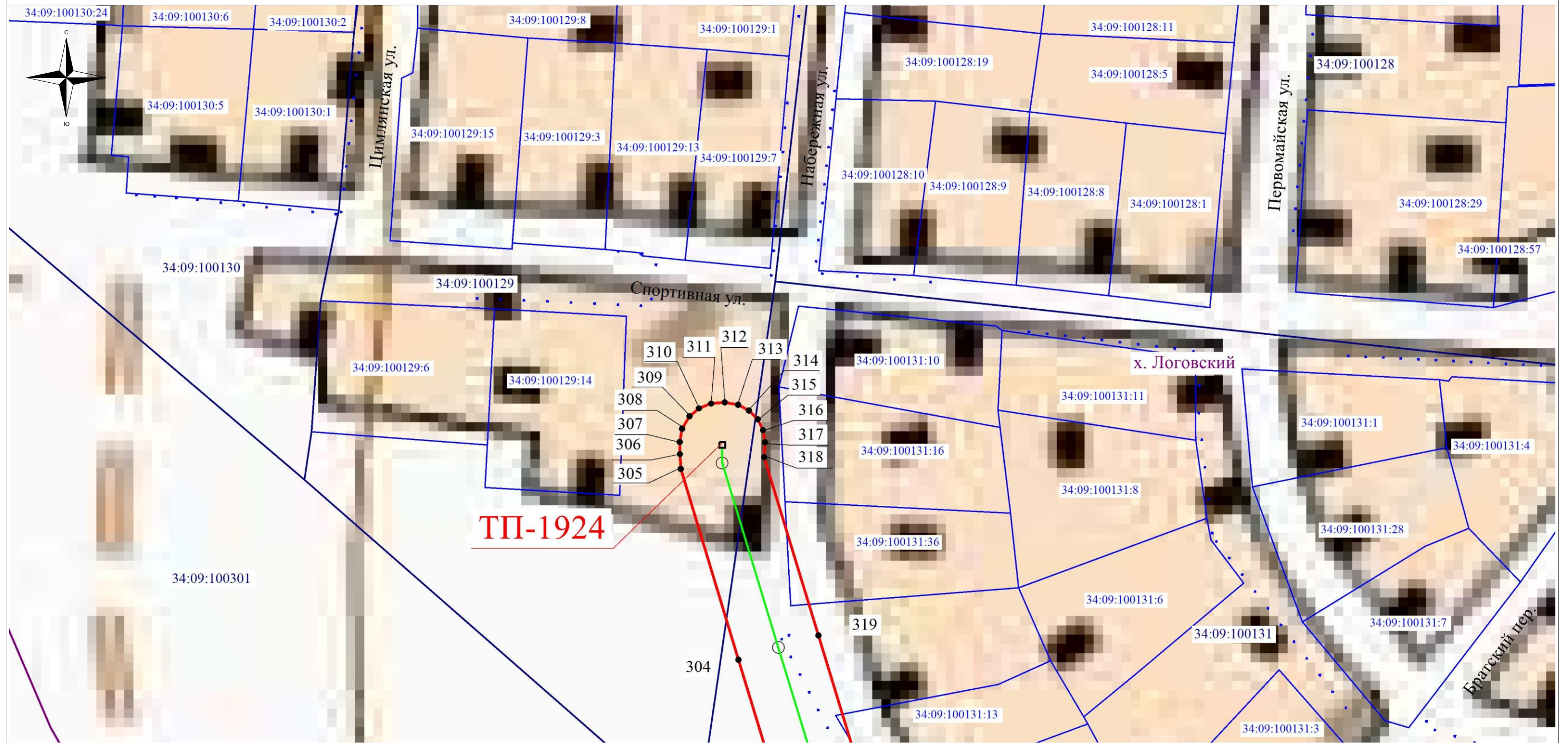


Схема расположения границ публичного сервитута



Используемые условные знаки и обозначения:

- - обозначение границы кадастрового квартала по сведениям государственного кадастра недвижимости
- - обозначение границы охранной зоны объекта электросетевого хозяйства
- - обозначение границы муниципального образования
- - обозначение границы земельного участка
- - обозначение объекта электросетевого хозяйства
- ТП-1008 - обозначение трансформаторной подстанции
- 2 - обозначение характерной точки охранной зоны
- 34:09:100301 - обозначение номера кадастрового квартала
- 34:09:100301:3 - обозначение номера земельного участка
- Волгоградская область
- Калачевский район - наименование муниципального образования
- Логовское сельское поселение

Масштаб: 1:1000

Схема расположения листов

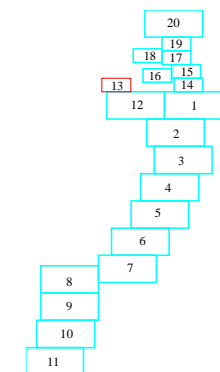
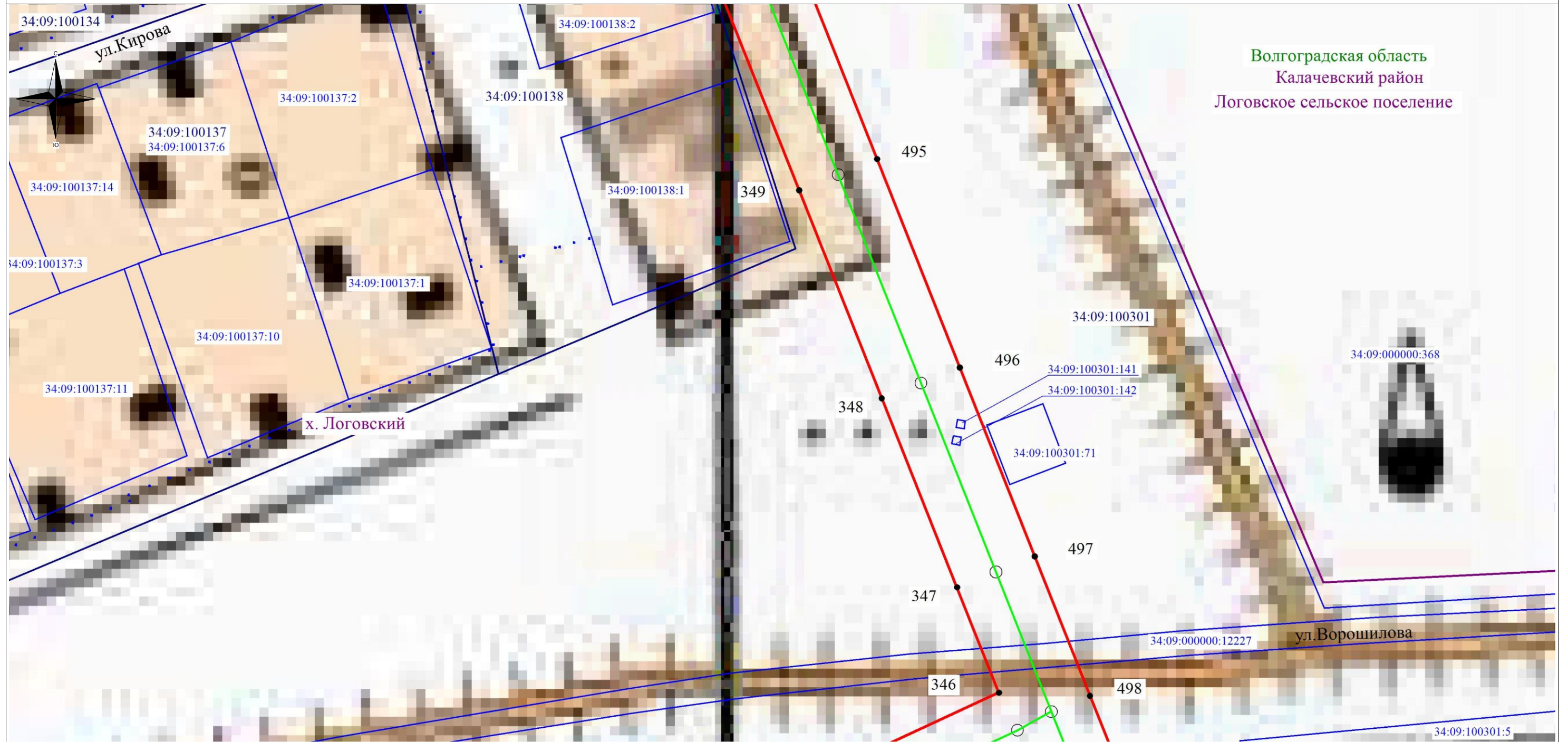


Схема расположения границ публичного сервитута



Волгоградская область
Калачевский район
Логовское сельское поселение

Используемые условные знаки и обозначения:

- - обозначение границы кадастрового квартала по сведениям государственного кадастра недвижимости
- - обозначение границы охранной зоны объекта электросетевого хозяйства
- - обозначение границы муниципального образования
- - обозначение границы земельного участка
- - обозначение объекта электросетевого хозяйства
- ТП-1008 - обозначение трансформаторной подстанции
- 2 - обозначение характерной точки охранной зоны
- 34:09:100301 - обозначение номера кадастрового квартала
- 34:09:100301:3 - обозначение номера земельного участка
- Волгоградская область
- Калачевский район - наименование муниципального образования
- Логовское сельское поселение

Масштаб: 1:1000

Схема расположения листов

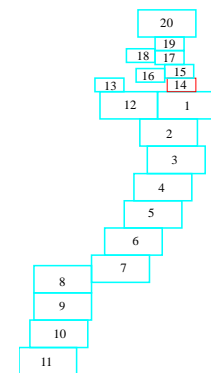
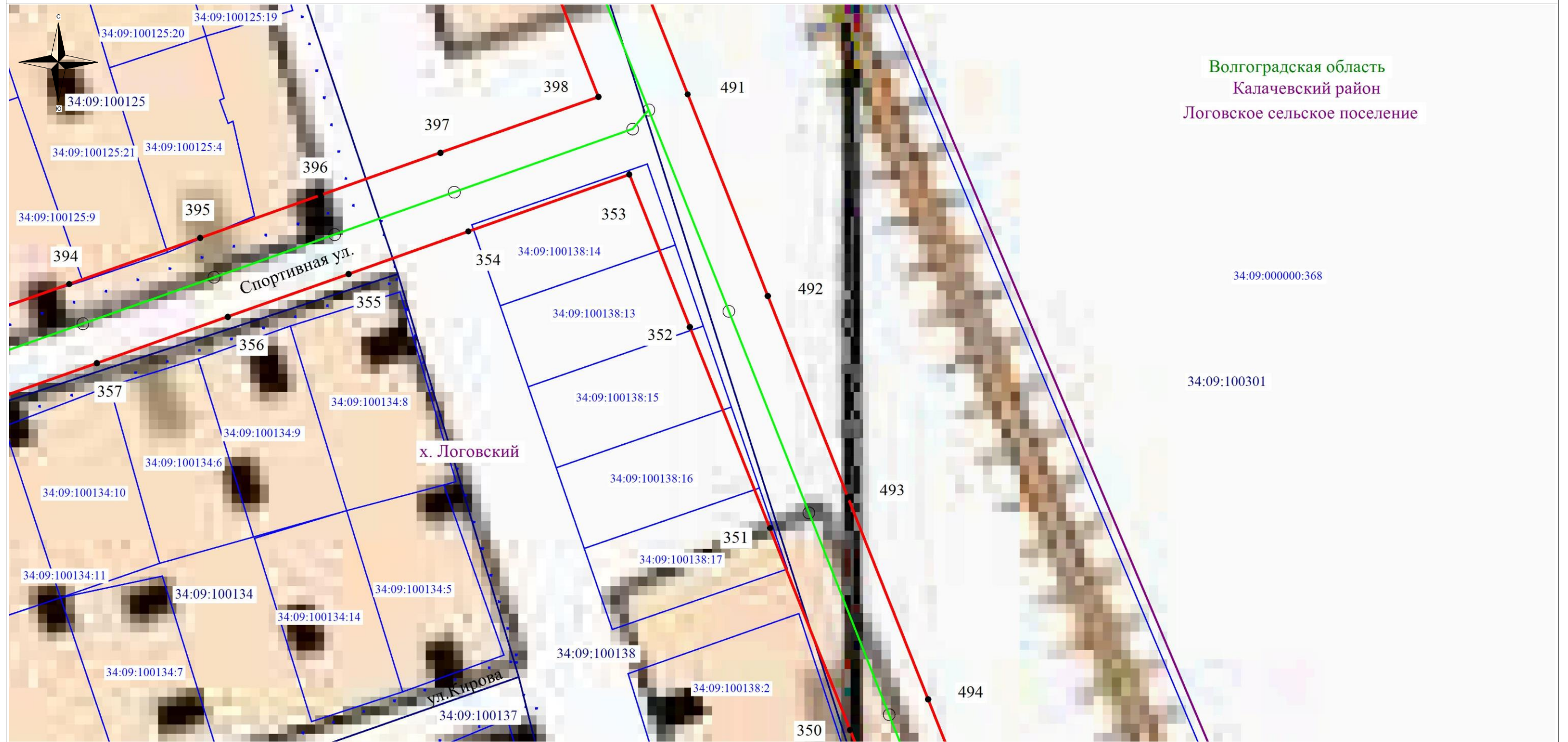


Схема расположения границ публичного сервитута



Волгоградская область
Калачевский район
Логовское сельское поселение

34:09:000000:368

34:09:100301

Используемые условные знаки и обозначения:

- - обозначение границы кадастрового квартала по сведениям государственного кадастра недвижимости
- - обозначение границы охранной зоны объекта электросетевого хозяйства
- - обозначение границы муниципального образования
- - обозначение границы земельного участка
- - обозначение объекта электросетевого хозяйства
- 1008 - обозначение трансформаторной подстанции
- 2 - обозначение характерной точки охранной зоны
- 34:09:100301** - обозначение номера кадастрового квартала
- 34:09:100301:3** - обозначение номера земельного участка
- Волгоградская область
- Калачевский район
- Логовское сельское поселение

- наименование муниципального образования

Масштаб: 1:1000

Схема расположения листов

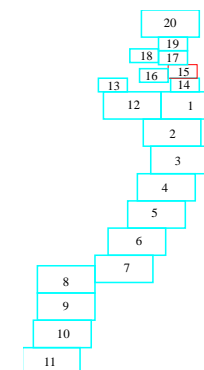
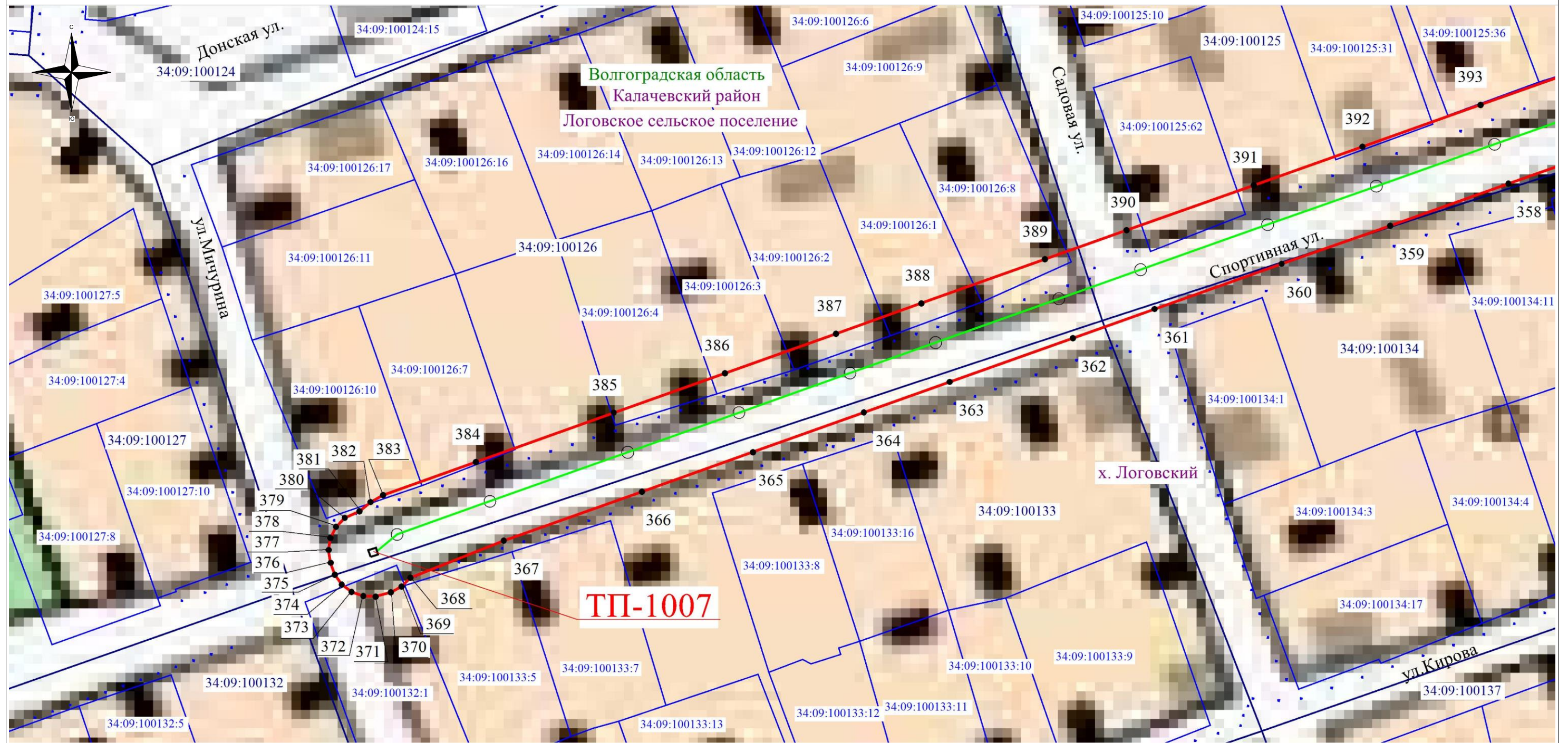


Схема расположения границ публичного сервитута



Используемые условные знаки и обозначения:

- - обозначение границы кадастрового квартала по сведениям государственного кадастра недвижимости
- - обозначение границы охранной зоны объекта электросетевого хозяйства
- - обозначение границы муниципального образования
- - обозначение границы земельного участка
- - обозначение объекта электросетевого хозяйства
- ТП-1008 - обозначение трансформаторной подстанции
- 2 - обозначение характерной точки охранной зоны
- 34:09:100301 - обозначение номера кадастрового квартала
- 34:09:100301:3 - обозначение номера земельного участка
- Волгоградская область
Калачевский район
Логовское сельское поселение - наименование муниципального образования

Масштаб: 1:1000

Схема расположения листов

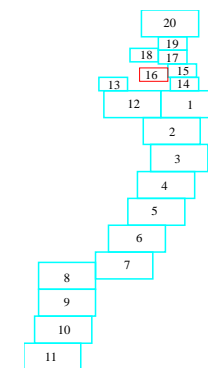
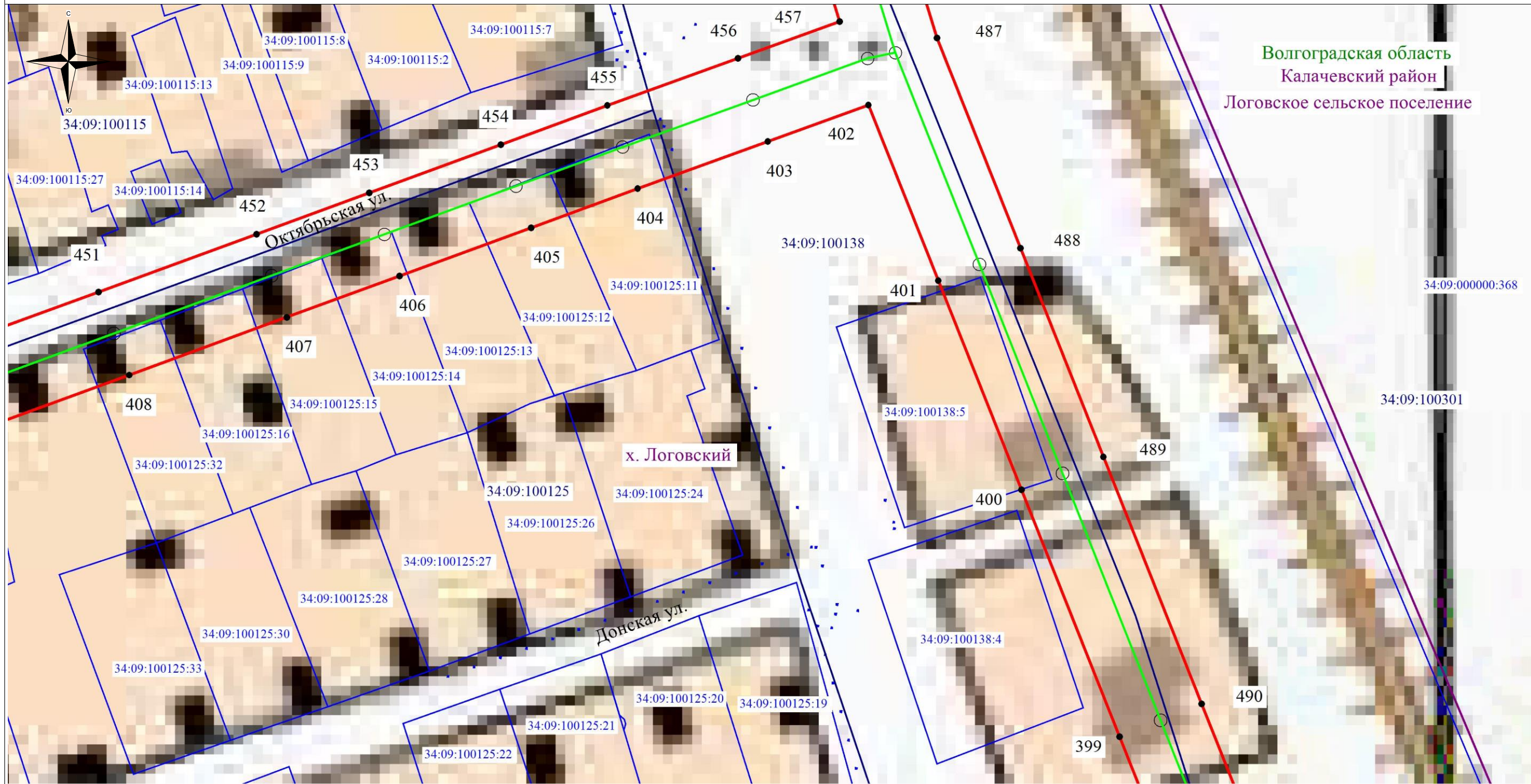


Схема расположения границ публичного сервитута



Используемые условные знаки и обозначения:

- - обозначение границы кадастрового квартала по сведениям государственного кадастра недвижимости
- - обозначение границы охранной зоны объекта электросетевого хозяйства
- - обозначение границы муниципального образования
- - обозначение границы земельного участка
- - обозначение объекта электросетевого хозяйства
- ТП-1008 - обозначение трансформаторной подстанции
- 2 - обозначение характерной точки охранной зоны
- 34:09:100301 - обозначение номера кадастрового квартала
- 34:09:100301:3 - обозначение номера земельного участка
- Волгоградская область
- Калачевский район - наименование муниципального образования
- Логовское сельское поселение

Масштаб: 1:1000

Схема расположения листов

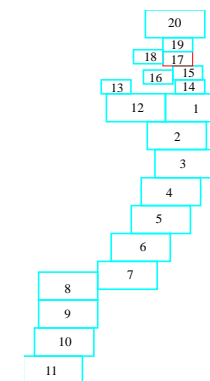
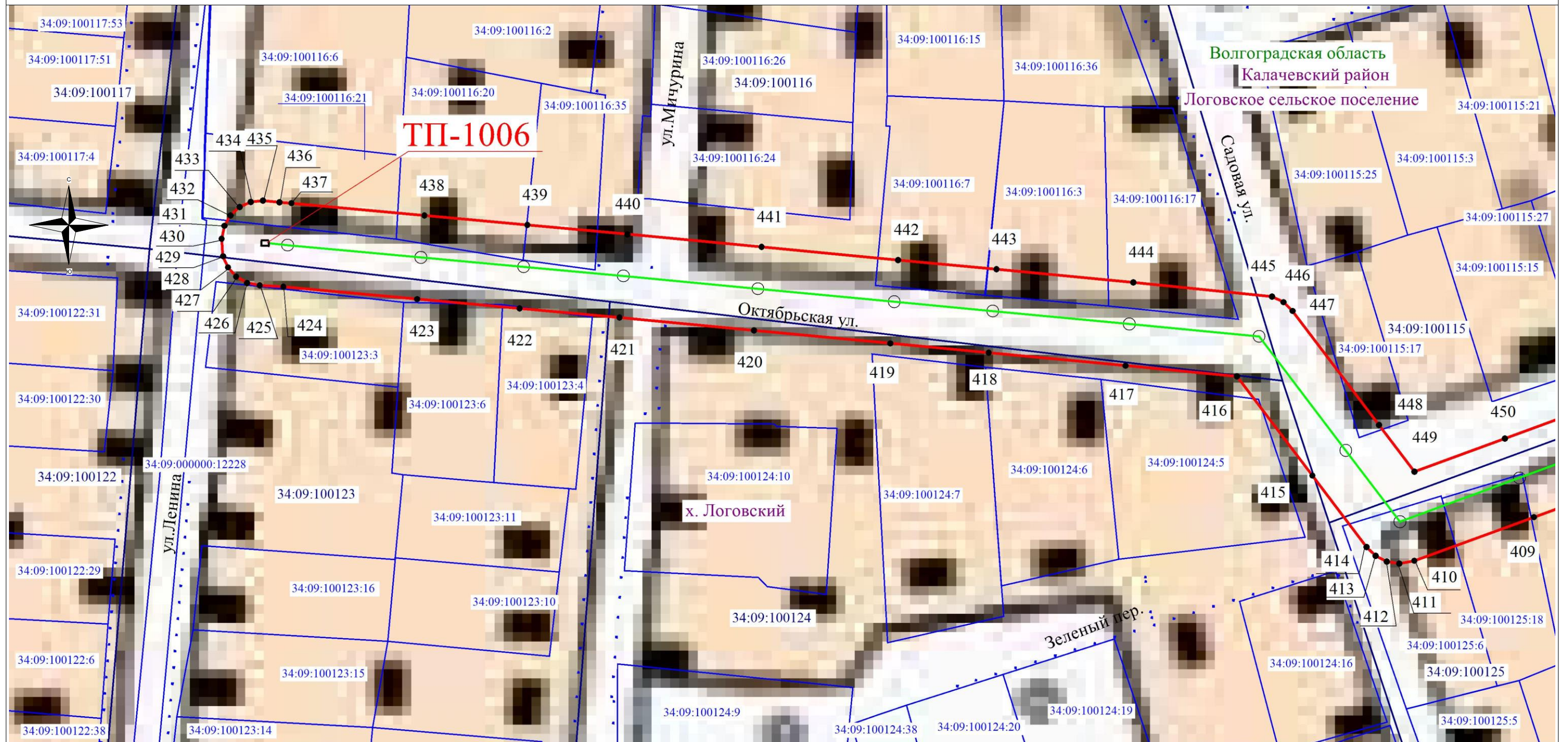


Схема расположения границ публичного сервитута



Используемые условные знаки и обозначения:

- - обозначение границы кадастрового квартала по сведениям государственного кадастра недвижимости
- - обозначение границы охранной зоны объекта электросетевого хозяйства
- - обозначение границы муниципального образования
- - обозначение границы земельного участка
- - обозначение объекта электросетевого хозяйства
- **ТП-1008** - обозначение трансформаторной подстанции
- 2 - обозначение характерной точки охранной зоны
- 34:09:100301** - обозначение номера кадастрового квартала
- 34:09:100301:3** - обозначение номера земельного участка
- Волгоградская область
- Калачевский район - наименование муниципального образования
- Логовское сельское поселение

Масштаб: 1:1000

Схема расположения листов

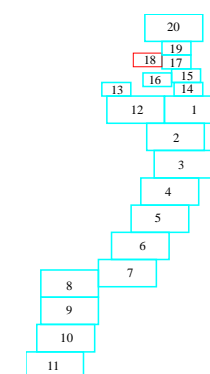
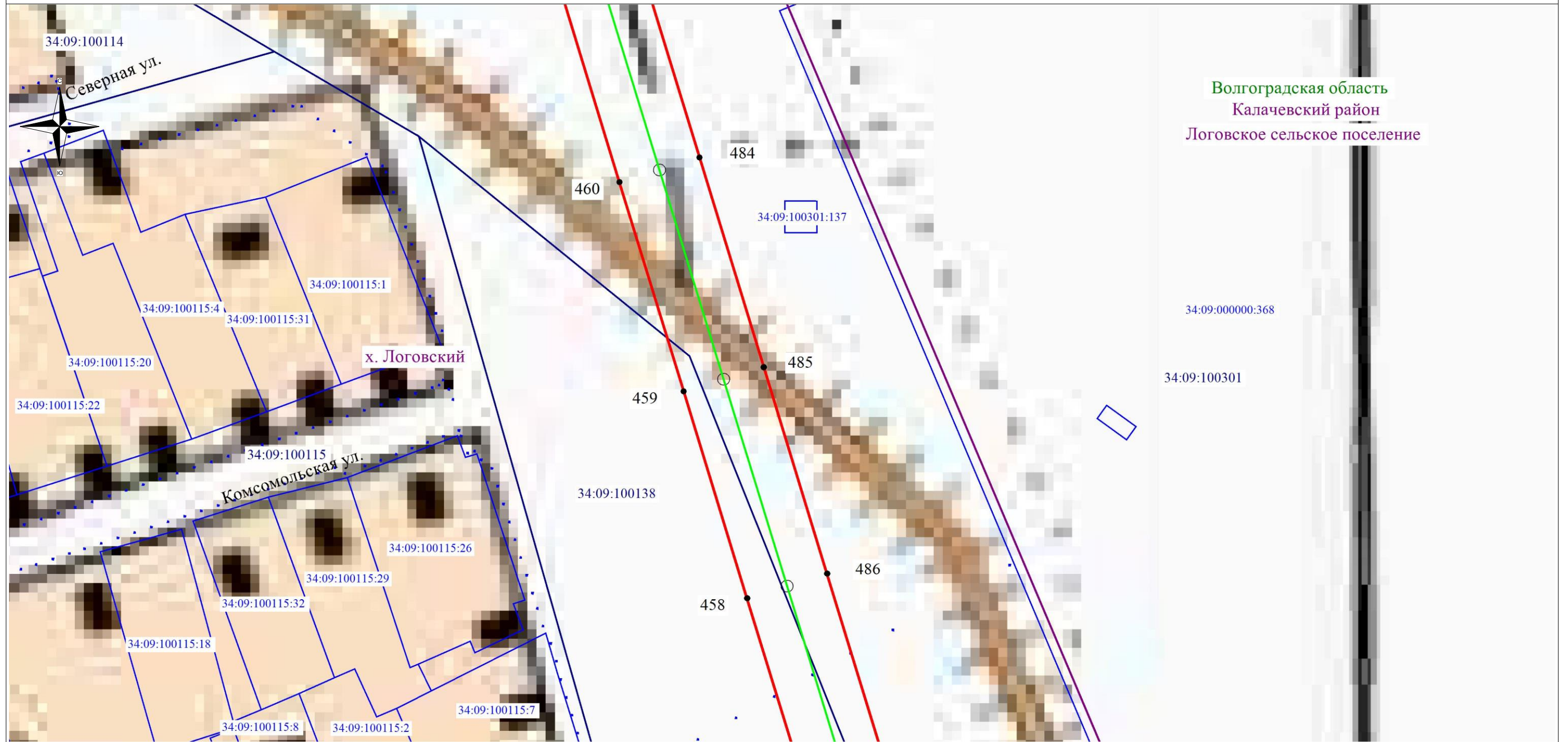


Схема расположения границ публичного сервитута



Волгоградская область
Калачевский район
Логовское сельское поселение

Используемые условные знаки и обозначения:

- - обозначение границы кадастрового квартала по сведениям государственного кадастра недвижимости
- - обозначение границы охранной зоны объекта электросетевого хозяйства
- - обозначение границы муниципального образования
- - обозначение границы земельного участка
- - обозначение объекта электросетевого хозяйства
- ТП-1008 - обозначение трансформаторной подстанции
- 2 - обозначение характерной точки охранной зоны
- 34:09:100301 – обозначение номера кадастрового квартала
- 34:09:100301:3 – обозначение номера земельного участка
- Волгоградская область
Калачевский район
Логовское сельское поселение - наименование муниципального образования

Масштаб: 1:1000

Схема расположения листов

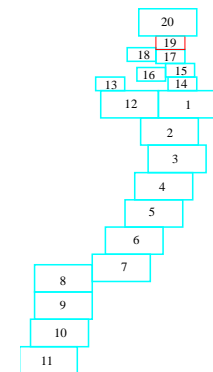
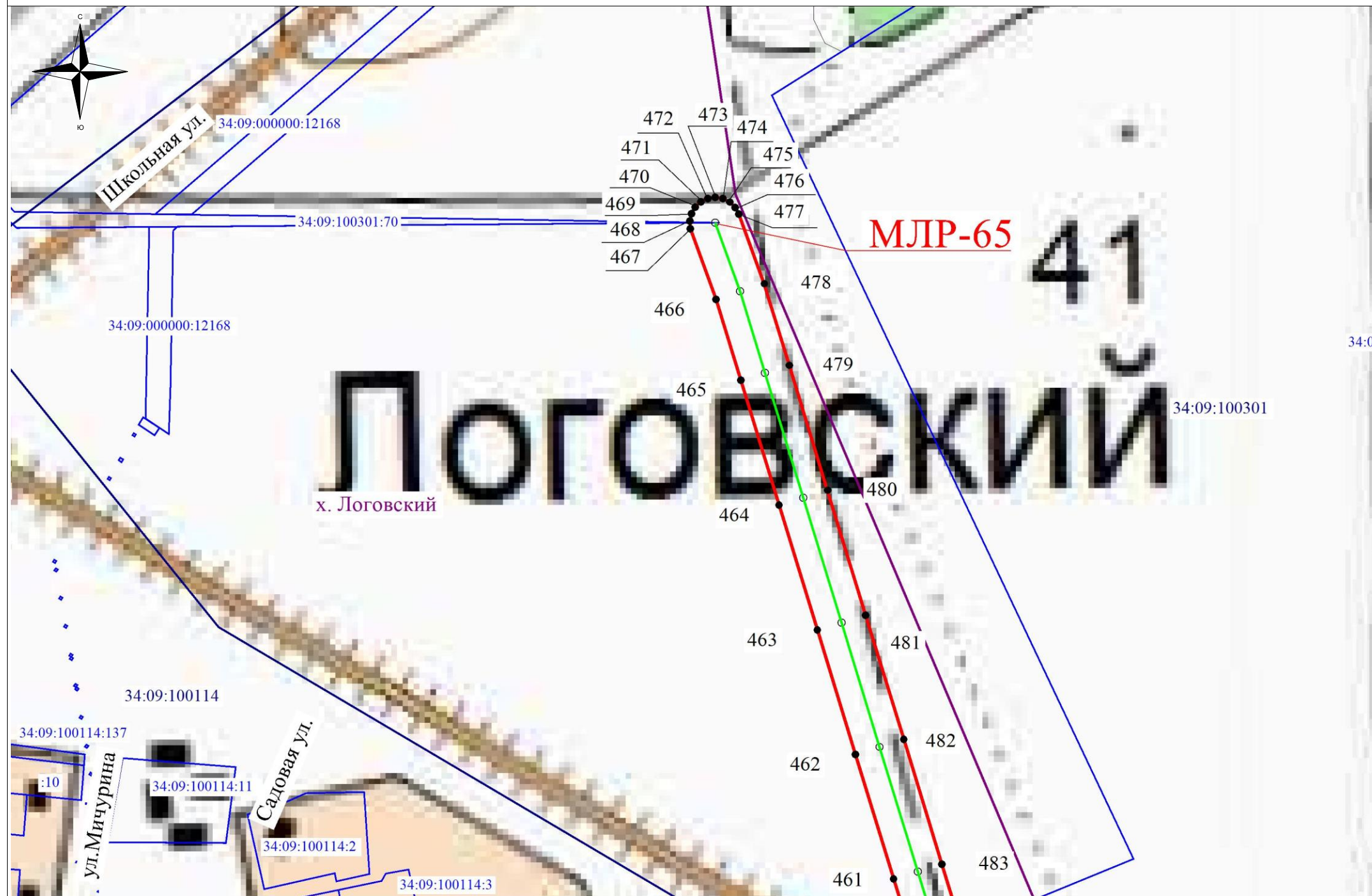


Схема расположения границ публичного сервитута



Волгоградская область
Калачевский район
Логовское сельское поселение

41

Используемые условные знаки и обозначения:

- обозначение границы кадастрового квартала по сведениям государственного кадастра недвижимости
- обозначение границы охранной зоны объекта электросетевого хозяйства
- обозначение границы муниципального образования
- обозначение границы земельного участка
- обозначение объекта электросетевого хозяйства
- ТП-1008 - обозначение трансформаторной подстанции
- 2 - обозначение характерной точки охранной зоны
- 34:09:100301 - обозначение номера кадастрового квартала
- 34:09:100301:3 - обозначение номера земельного участка
- Волгоградская область - наименование муниципального образования
- Калачевский район
- Логовское сельское поселение

Масштаб: 1:2000

Схема расположения листов

