

ОПИСАНИЕ МЕСТОПОЛОЖЕНИЯ ГРАНИЦ
публичного сервитута ВЛ 10 кВ № 8 ПС ШЕБАЛИНО
(наименование объекта, местоположение границ которого описано)

Раздел 1

Сведения об объекте

Сведения об объекте		
№ п/п	Характеристики объекта	Описание характеристик
1	2	3
1	Местоположение объекта	Волгоградская область, Калачевский район
2	Площадь объекта +/- величина погрешности определения площади (Р +/- Дельта Р)	127251 м2 +/-86 м2
3	Иные характеристики объекта	Публичный сервитут для использования земельных участков в целях эксплуатации объекта энергетики местного значения – инженерного сооружения ВЛ 10 кВ № 8 ПС ШЕБАЛИНО сроком действия 49 лет в интересах Публичного акционерного общества "Россети Юг"

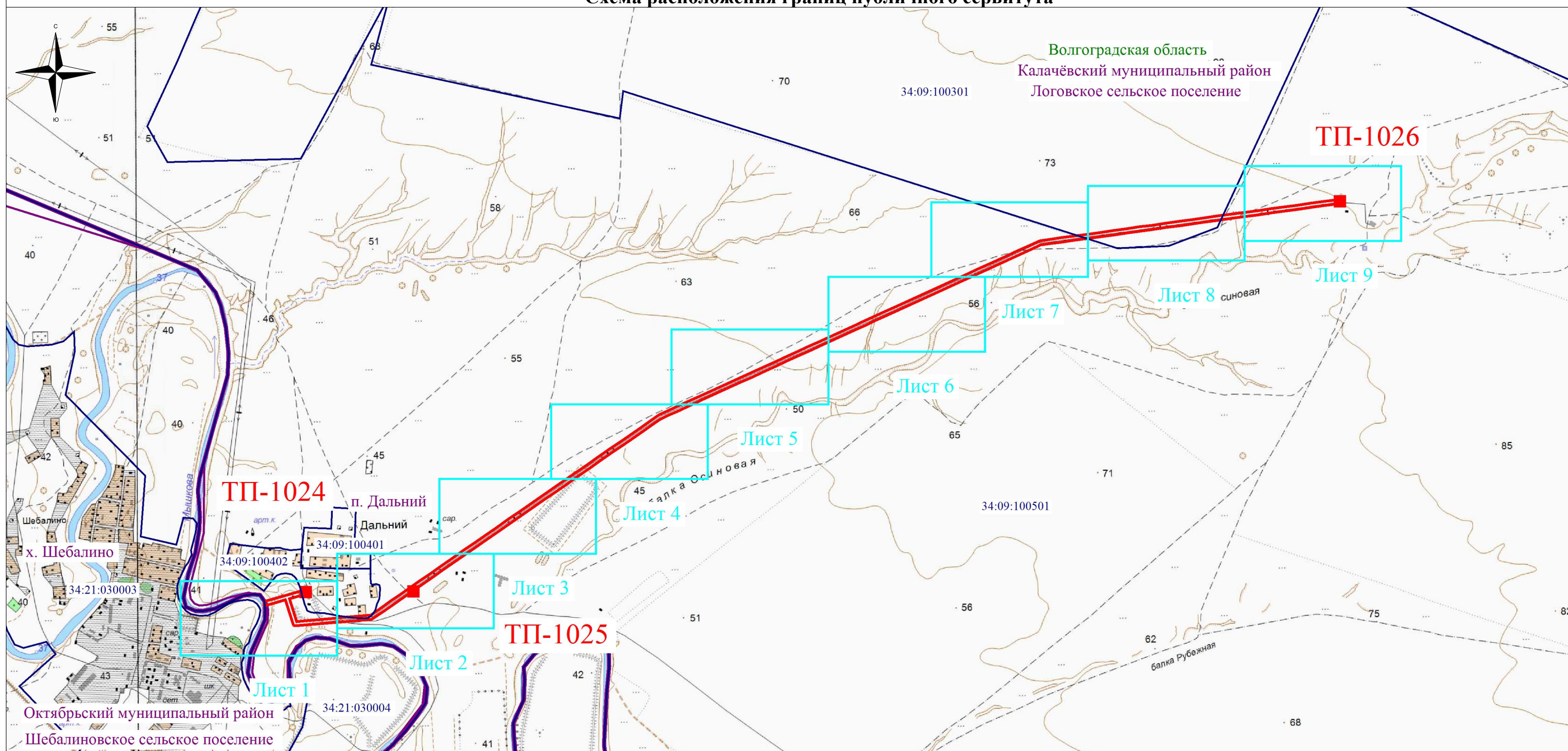
Местоположение публичного сервитута: Волгоградская область, Калачевский район			
Система координат		МСК-34, зона 1	
Метод определения координат		Аналитический	
Обозначение характерных точек границ публичного сервитута	Координаты, м		
	X	Y	Средняя квадратическая погрешность положения характерных точек (Mt), м
1	2	3	4
1	433838.15	1324753.99	0.10
2	433846.81	1324783.00	0.10
3	433868.94	1324861.16	0.10
4	433893.64	1324948.96	0.10
5	433895.42	1324954.06	0.10
6	433896.80	1324956.82	0.10
7	433897.28	1324959.87	0.10
8	433897.13	1324963.21	0.10
9	433896.12	1324966.13	0.10
10	433894.28	1324968.61	0.10
11	433891.76	1324970.40	0.10
12	433888.82	1324971.34	0.10
13	433885.61	1324971.46	0.10
14	433882.36	1324970.92	0.10
15	433879.63	1324969.47	0.10
16	433877.47	1324967.27	0.10
17	433876.09	1324964.51	0.10
18	433875.61	1324961.32	0.10
19	433873.45	1324954.74	0.10
20	433851.67	1324877.33	0.10
21	433788.11	1324897.82	0.10
22	433738.79	1324913.72	0.10
23	433743.58	1324964.90	0.10
24	433748.68	1325026.78	0.10
25	433753.64	1325088.38	0.10
26	433759.76	1325155.91	0.10
27	433765.49	1325219.82	0.10
28	433770.88	1325279.88	0.10
29	433806.44	1325330.71	0.10
30	433837.50	1325375.12	0.10
31	433865.70	1325415.44	0.10
32	433904.94	1325471.54	0.10
33	433938.20	1325520.23	0.10
34	433976.14	1325574.89	0.10
35	434014.47	1325630.12	0.10
36	434051.22	1325683.06	0.10
37	434089.65	1325738.44	0.10
38	434128.06	1325793.77	0.10
39	434166.55	1325849.22	0.10
40	434204.55	1325903.96	0.10
41	434243.74	1325960.43	0.10
42	434282.15	1326015.77	0.10
43	434320.46	1326070.97	0.10
44	434359.22	1326126.81	0.10
45	434397.89	1326182.51	0.10
46	434437.06	1326238.95	0.10
47	434475.26	1326293.98	0.10
48	434514.19	1326350.51	0.10
49	434552.81	1326405.18	0.10
50	434591.55	1326460.95	0.10
51	434629.76	1326516.76	0.10
52	434666.70	1326570.66	0.10
53	434705.66	1326626.22	0.10

1	2	3	4
54	434739.81	1326674.43	0.10
55	434761.93	1326707.61	0.10
56	434779.68	1326746.26	0.10
57	434803.01	1326797.06	0.10
58	434831.38	1326858.84	0.10
59	434859.18	1326919.39	0.10
60	434886.66	1326979.22	0.10
61	434914.04	1327038.86	0.10
62	434941.17	1327097.92	0.10
63	434967.09	1327156.26	0.10
64	434994.87	1327217.03	0.10
65	435022.53	1327277.53	0.10
66	435050.32	1327338.31	0.10
67	435074.39	1327390.94	0.10
68	435100.75	1327448.63	0.10
69	435125.82	1327502.28	0.10
70	435152.27	1327561.12	0.10
71	435179.60	1327620.82	0.10
72	435206.69	1327679.99	0.10
73	435224.37	1327718.64	0.10
74	435250.35	1327775.39	0.10
75	435270.76	1327819.99	0.10
76	435298.18	1327879.32	0.10
77	435325.65	1327938.78	0.10
78	435352.41	1327998.14	0.10
79	435379.15	1328057.32	0.10
80	435406.17	1328117.25	0.10
81	435433.45	1328176.12	0.10
82	435461.01	1328235.54	0.10
83	435487.75	1328293.95	0.10
84	435515.04	1328353.55	0.10
85	435543.73	1328416.23	0.10
86	435572.27	1328478.58	0.10
87	435600.07	1328539.29	0.10
88	435623.89	1328591.33	0.10
89	435624.74	1328594.26	0.10
90	435631.50	1328643.11	0.10
91	435639.18	1328698.57	0.10
92	435648.35	1328764.88	0.10
93	435657.54	1328831.26	0.10
94	435666.18	1328893.63	0.10
95	435675.14	1328958.41	0.10
96	435684.49	1329023.77	0.10
97	435693.44	1329086.40	0.10
98	435701.75	1329149.82	0.10
99	435711.62	1329213.75	0.10
100	435720.63	1329286.58	0.10
101	435729.67	1329351.70	0.10
102	435738.57	1329409.74	0.10
103	435747.69	1329476.21	0.10
104	435756.90	1329543.38	0.10
105	435765.72	1329607.67	0.10
106	435774.58	1329675.16	0.10
107	435783.59	1329740.16	0.10
108	435792.50	1329804.47	0.10
109	435801.73	1329871.04	0.10
110	435810.71	1329935.81	0.10
111	435819.71	1329998.15	0.10
112	435828.54	1330067.81	0.10
113	435830.80	1330077.56	0.10
114	435831.15	1330080.89	0.10
115	435830.59	1330083.93	0.10
116	435829.14	1330086.65	0.10
117	435826.92	1330088.80	0.10
118	435824.16	1330090.18	0.10
119	435821.07	1330090.77	0.10
120	435817.78	1330090.72	0.10
121	435814.86	1330089.70	0.10

1	2	3	4
122	435812.39	1330087.85	0.10
123	435810.61	1330085.33	0.10
124	435809.68	1330082.38	0.10
125	435809.35	1330078.84	0.10
126	435807.74	1330070.73	0.10
127	435798.87	1330000.79	0.10
128	435789.91	1329938.69	0.10
129	435780.93	1329873.92	0.10
130	435771.70	1329807.35	0.10
131	435762.79	1329743.04	0.10
132	435753.76	1329677.90	0.10
133	435744.90	1329610.41	0.10
134	435736.10	1329546.24	0.10
135	435726.89	1329479.07	0.10
136	435717.79	1329412.76	0.10
137	435708.89	1329354.73	0.10
138	435699.80	1329289.21	0.10
139	435690.81	1329216.59	0.10
140	435680.96	1329152.78	0.10
141	435672.62	1329089.12	0.10
142	435663.71	1329026.75	0.10
143	435654.34	1328961.29	0.10
144	435645.38	1328896.51	0.10
145	435636.74	1328834.14	0.10
146	435627.55	1328767.76	0.10
147	435618.38	1328701.45	0.10
148	435610.70	1328645.99	0.10
149	435604.15	1328598.68	0.10
150	435580.97	1328548.03	0.10
151	435553.17	1328487.32	0.10
152	435524.63	1328424.97	0.10
153	435495.94	1328362.29	0.10
154	435468.65	1328302.69	0.10
155	435441.91	1328244.28	0.10
156	435414.39	1328184.95	0.10
157	435387.07	1328125.99	0.10
158	435360.01	1328065.95	0.10
159	435333.27	1328006.78	0.10
160	435306.51	1327947.42	0.10
161	435279.12	1327888.12	0.10
162	435251.67	1327828.73	0.10
163	435231.25	1327784.13	0.10
164	435205.27	1327727.38	0.10
165	435187.59	1327688.73	0.10
166	435160.50	1327629.56	0.10
167	435133.14	1327569.79	0.10
168	435106.66	1327510.88	0.10
169	435081.65	1327457.36	0.10
170	435055.29	1327399.67	0.10
171	435031.22	1327347.04	0.10
172	435003.43	1327286.26	0.10
173	434975.77	1327225.76	0.10
174	434947.89	1327164.78	0.10
175	434921.97	1327106.44	0.10
176	434894.96	1327047.62	0.10
177	434867.58	1326987.98	0.10
178	434840.10	1326928.15	0.10
179	434812.30	1326867.60	0.10
180	434783.93	1326805.82	0.10
181	434760.60	1326755.02	0.10
182	434743.23	1326717.19	0.10
183	434722.37	1326686.15	0.10
184	434688.49	1326638.32	0.10
185	434649.44	1326582.62	0.10
186	434612.44	1326528.63	0.10
187	434574.23	1326472.82	0.10
188	434535.61	1326417.23	0.10
189	434496.96	1326362.53	0.10

1	2	3	4
190	434457.96	1326305.90	0.10
191	434419.80	1326250.93	0.10
192	434380.63	1326194.49	0.10
193	434341.96	1326138.79	0.10
194	434303.20	1326082.95	0.10
195	434264.89	1326027.75	0.10
196	434226.48	1325972.41	0.10
197	434187.29	1325915.94	0.10
198	434149.29	1325861.20	0.10
199	434110.80	1325805.75	0.10
200	434072.39	1325750.42	0.10
201	434033.96	1325695.04	0.10
202	433997.21	1325642.10	0.10
203	433958.88	1325586.87	0.10
204	433920.90	1325532.14	0.10
205	433896.36	1325496.82	0.10
206	433894.27	1325499.09	0.10
207	433891.59	1325500.62	0.10
208	433888.57	1325501.27	0.10
209	433885.50	1325500.95	0.10
210	433882.57	1325499.81	0.10
211	433879.79	1325498.00	0.10
212	433877.87	1325495.58	0.10
213	433876.77	1325492.69	0.10
214	433876.61	1325489.61	0.10
215	433877.40	1325486.63	0.10
216	433879.06	1325483.39	0.10
217	433880.79	1325479.49	0.10
218	433882.98	1325476.78	0.10
219	433848.50	1325427.48	0.10
220	433820.30	1325387.16	0.10
221	433789.24	1325342.75	0.10
222	433750.97	1325287.61	0.10
223	433750.21	1325284.54	0.10
224	433744.57	1325221.70	0.10
225	433738.84	1325157.80	0.10
226	433732.70	1325090.06	0.10
227	433727.75	1325028.46	0.10
228	433722.67	1324966.73	0.10
229	433717.07	1324905.79	0.10
230	433717.70	1324902.69	0.10
231	433719.23	1324899.92	0.10
232	433721.51	1324897.73	0.10
233	433724.34	1324896.32	0.10
234	433781.67	1324877.84	0.10
235	433845.97	1324857.12	0.10
236	433826.61	1324788.72	0.10
237	433817.29	1324755.80	0.10
1	433838.15	1324753.99	0.10

Схема расположения границ публичного сервитута



Используемые условные знаки и обозначения:

- - обозначение границы кадастрового квартала по сведениям государственного кадастра недвижимости
- - обозначение границы публичного сервитута
- - обозначение границы муниципального образования
- ТП-1024 - обозначение трансформаторной подстанции
- 34:09:110110 - обозначение номера кадастрового квартала
- Волгоградская область
- Калачёвский район - наименование муниципального образования
- Логовское сельское поселение

Масштаб 1:20000

Схема расположения листов

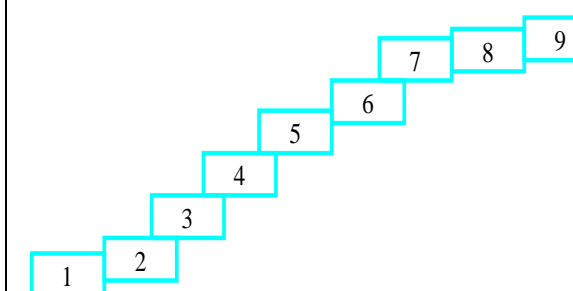
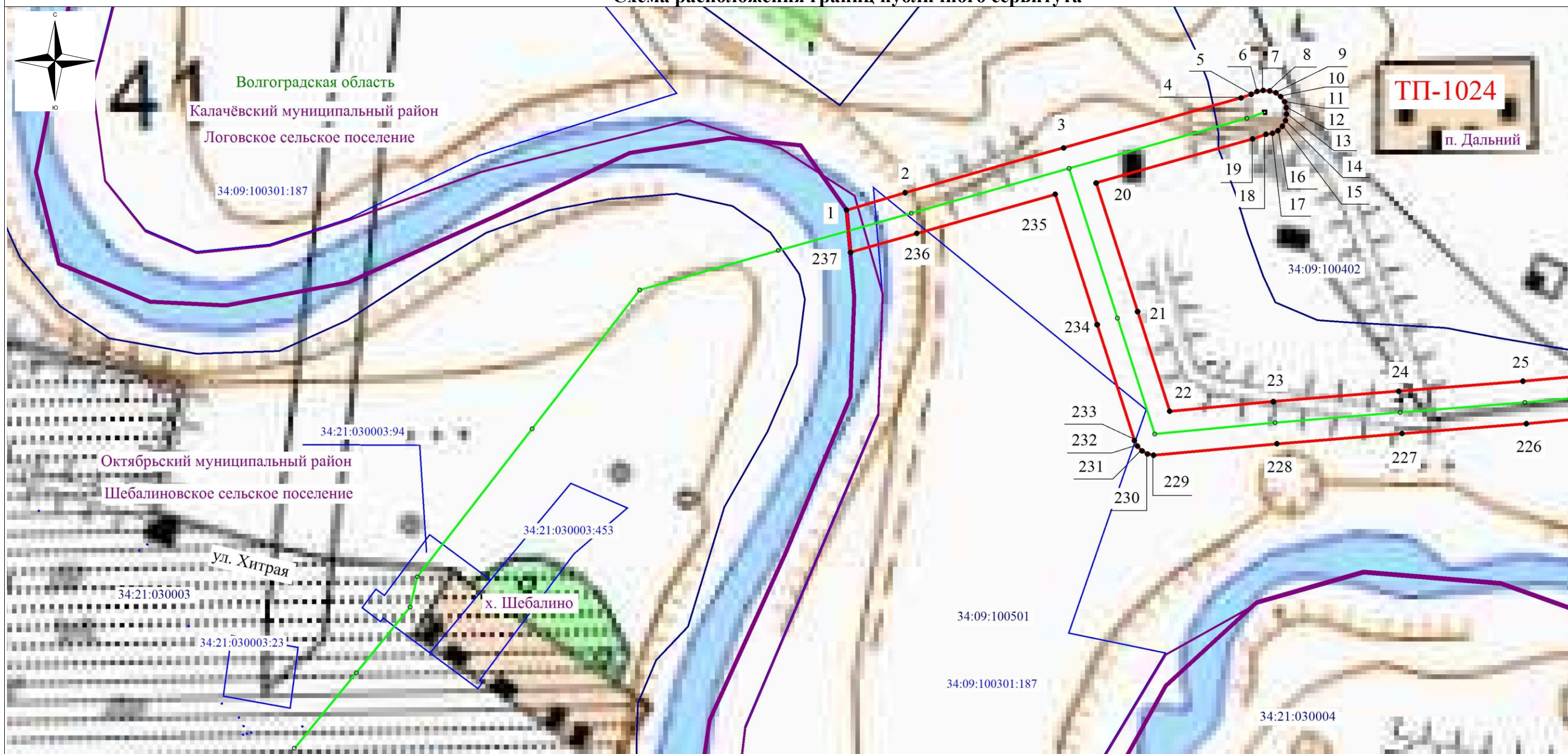


Схема расположения границ публичного сервитута



Используемые условные знаки и обозначения:

- - обозначение границы кадастрового квартала по сведениям государственного кадастра недвижимости
- - обозначение границы публичного сервитута
- - обозначение границы муниципального образования
- - обозначение границы земельного участка
- - обозначение объекта электросетевого хозяйства
- ТП-1024 - обозначение трансформаторной подстанции
- 2 - обозначение характерной точки публичного сервитута
- 34:09:100501 – обозначение номера кадастрового квартала
- 34:09:100301:56 – обозначение номера земельного участка
- Волгоградская область
- Калачёвский район - наименование муниципального образования
- Логовское сельское поселение

Масштаб: 1:2000

Схема расположения листов

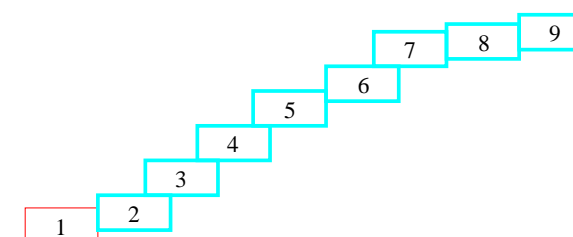
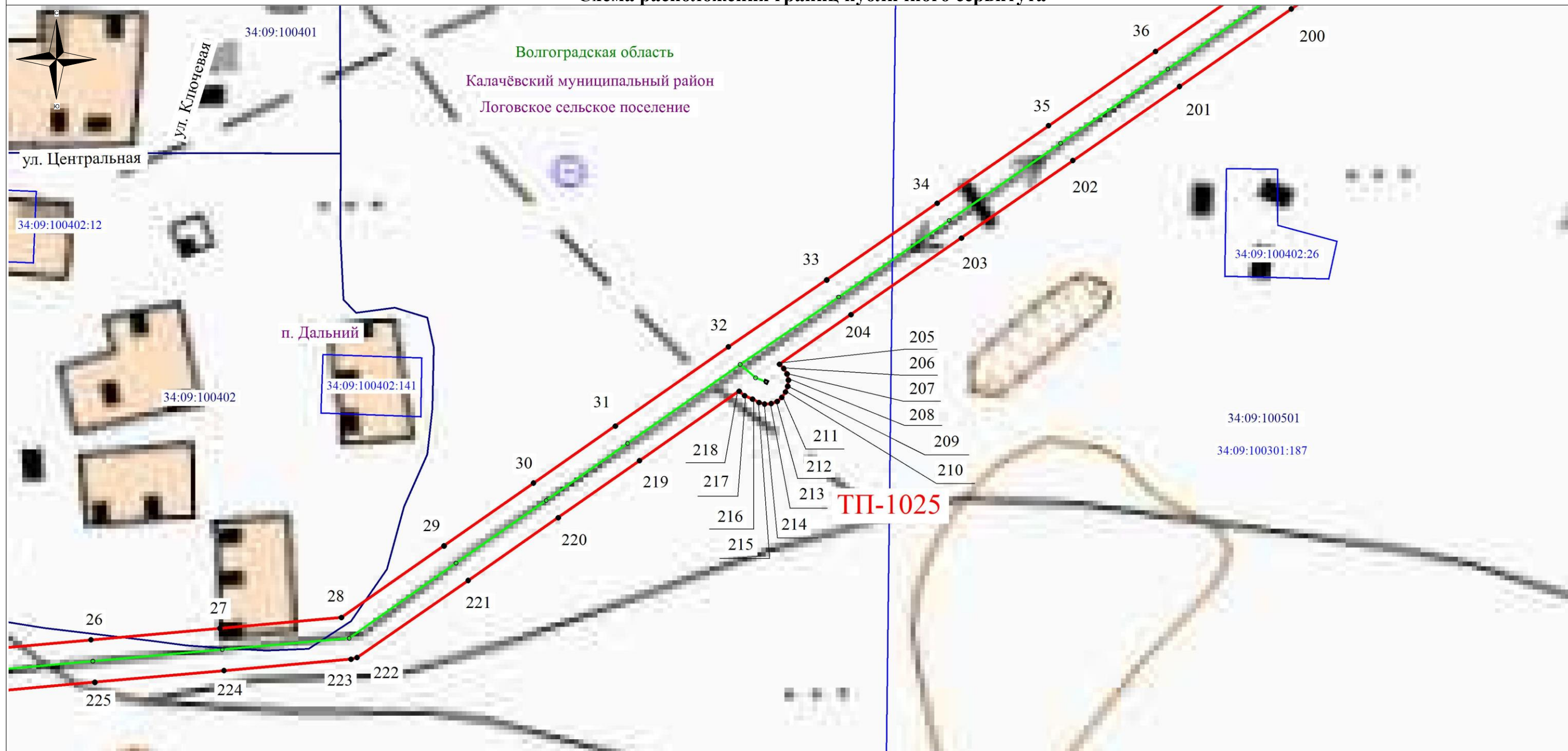


Схема расположения границ публичного сервитута



Используемые условные знаки и обозначения:

- - обозначение границы кадастрового квартала по сведениям государственного кадастра недвижимости
- - обозначение границы публичного сервитута
- - обозначение границы муниципального образования
- - обозначение границы земельного участка
- - обозначение объекта электросетевого хозяйства
- ТП-1024 - обозначение трансформаторной подстанции
- 2 - обозначение характерной точки публичного сервитута
- 34:09:100501 - обозначение номера кадастрового квартала
- 34:09:100301:56 - обозначение номера земельного участка
- Волгоградская область
- Калачёвский район - наименование муниципального образования
- Логовское сельское поселение

Масштаб: 1:2000

Схема расположения листов

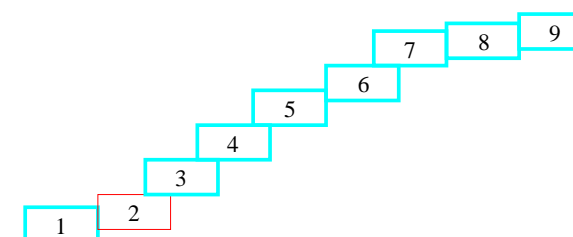



Схема расположения границ публичного сервитута



Волгоградская область
Калачёвский муниципальный район
Логовское сельское поселение



Используемые условные знаки и обозначения:

- обозначение границы кадастрового квартала по сведениям государственного кадастра недвижимости
- обозначение границы публичного сервитута
- обозначение границы муниципального образования
- обозначение границы земельного участка
- обозначение объекта электросетевого хозяйства
- ТП-1024 - обозначение трансформаторной подстанции
- 2 - обозначение характерной точки публичного сервитута
- 34:09:100501 - обозначение номера кадастрового квартала
- 34:09:100301:56 - обозначение номера земельного участка
- Волгоградская область
- Калачёвский район - наименование муниципального образования
- Логовское сельское поселение

Масштаб: 1:2000

Схема расположения листов

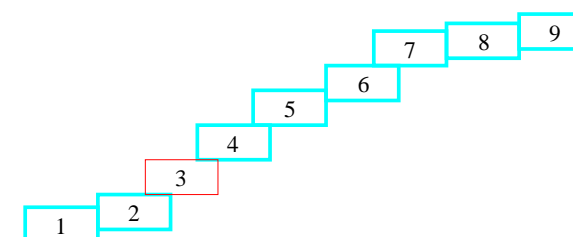



Схема расположения границ публичного сервитута



Волгоградская область
Калачёвский муниципальный район
Логовское сельское поселение



Используемые условные знаки и обозначения:

- обозначение границы кадастрового квартала по сведениям государственного кадастра недвижимости
- обозначение границы публичного сервитута
- обозначение границы муниципального образования
- обозначение границы земельного участка
- обозначение объекта электросетевого хозяйства
- ТП-1024 - обозначение трансформаторной подстанции

● 2 - обозначение характерной точки публичного сервитута

34:09:100501 – обозначение номера кадастрового квартала

34:09:100301:56 – обозначение номера земельного участка

Волгоградская область

Калачёвский район - наименование муниципального образования

Логовское сельское поселение

Масштаб: 1:2000

Схема расположения листов

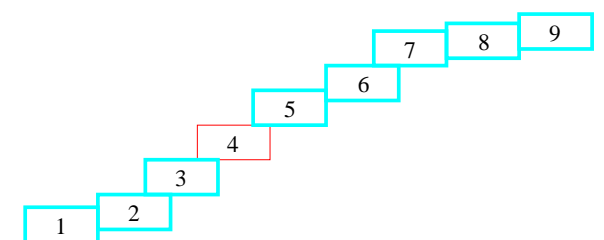

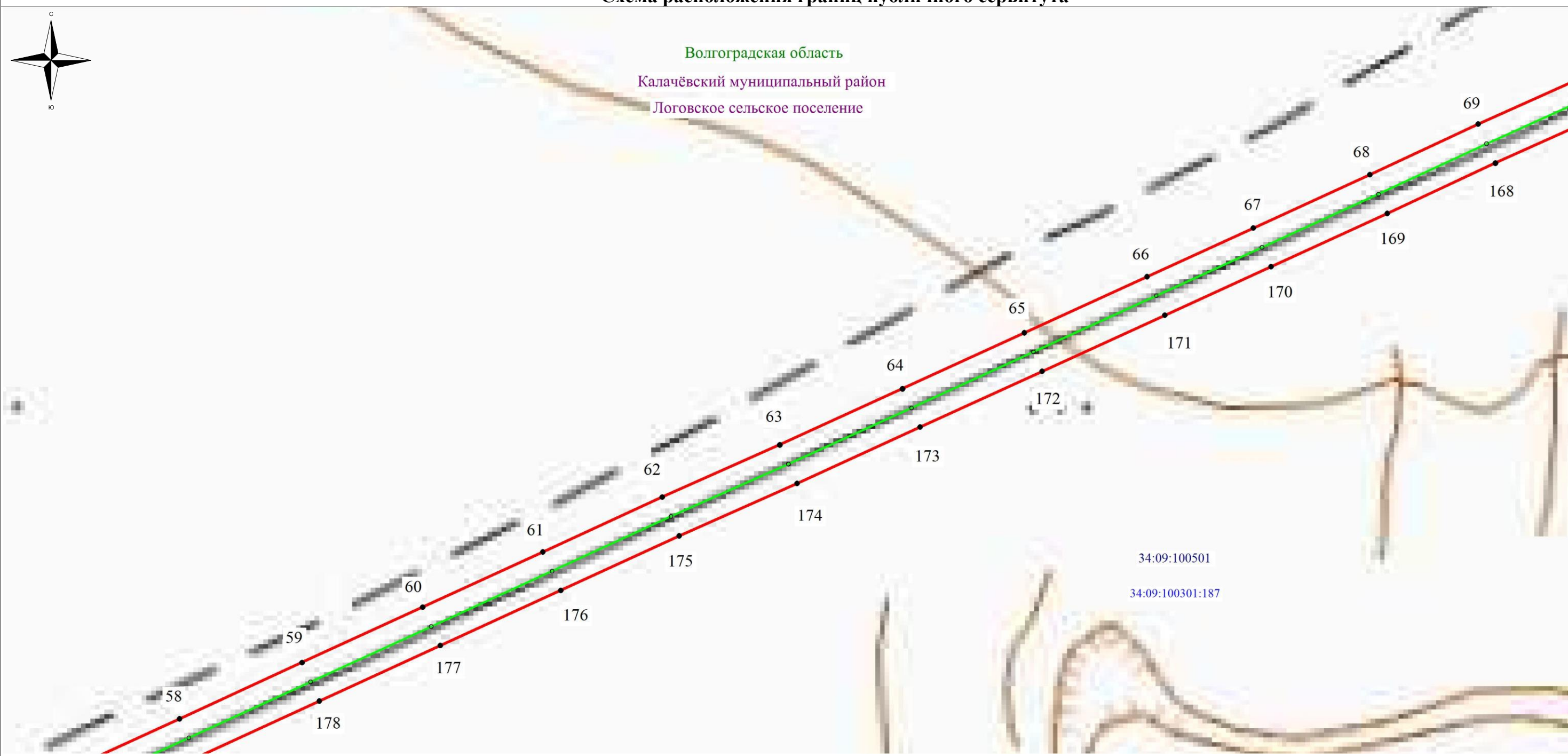


Схема расположения границ публичного сервитута



Волгоградская область
Калачёвский муниципальный район
Логовское сельское поселение



Используемые условные знаки и обозначения:

- обозначение границы кадастрового квартала по сведениям государственного кадастра недвижимости
- обозначение границы публичного сервитута
- обозначение границы муниципального образования
- обозначение границы земельного участка
- обозначение объекта электросетевого хозяйства
- ТП-1024 - обозначение трансформаторной подстанции
- 2 - обозначение характерной точки публичного сервитута
- 34:09:100501** – обозначение номера кадастрового квартала
- 34:09:100301:56** – обозначение номера земельного участка
- Волгоградская область
- Калачёвский район - наименование муниципального образования
- Логовское сельское поселение

Масштаб: 1:2000

Схема расположения листов

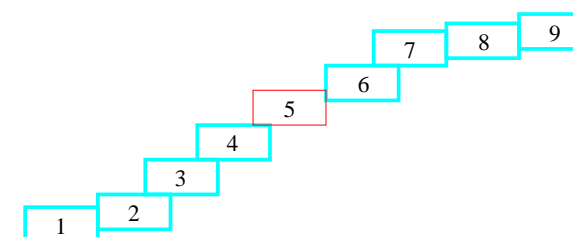

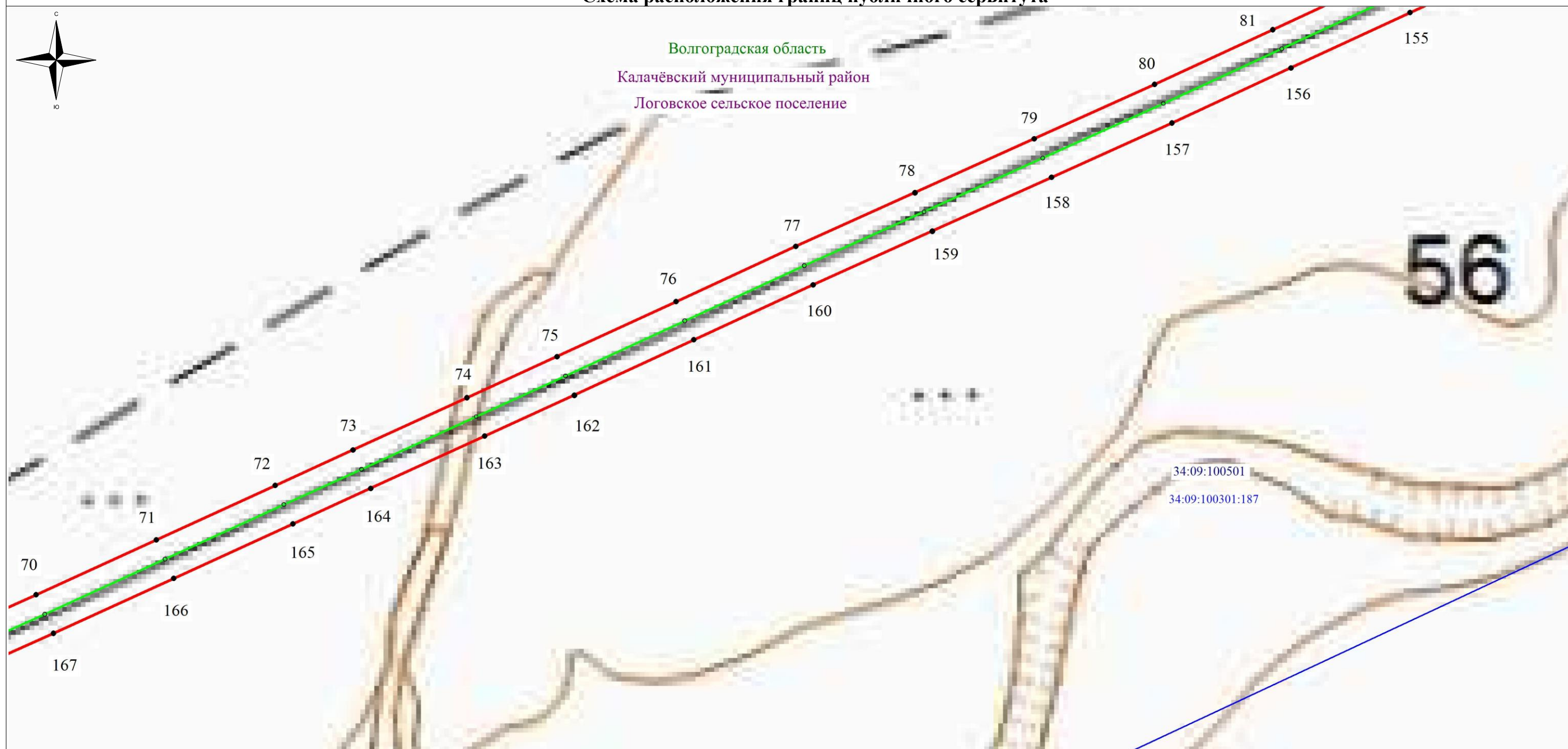


Схема расположения границ публичного сервитута



Волгоградская область
 Калачёвский муниципальный район
 Логовское сельское поселение



Используемые условные знаки и обозначения:

- - обозначение границы кадастрового квартала по сведениям государственного кадастра недвижимости
- - обозначение границы публичного сервитута
- - обозначение границы муниципального образования
- - обозначение границы земельного участка
- - обозначение объекта электросетевого хозяйства
- ТП-1024 - обозначение трансформаторной подстанции
- 2 - обозначение характерной точки публичного сервитута
- 34:09:100501 – обозначение номера кадастрового квартала
- 34:09:100301:56 – обозначение номера земельного участка
- Волгоградская область
- Калачёвский район - наименование муниципального образования
- Логовское сельское поселение

Масштаб: 1:2000

Схема расположения листов

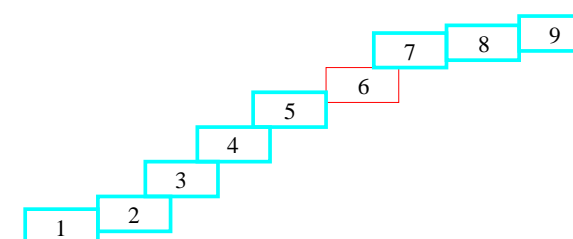
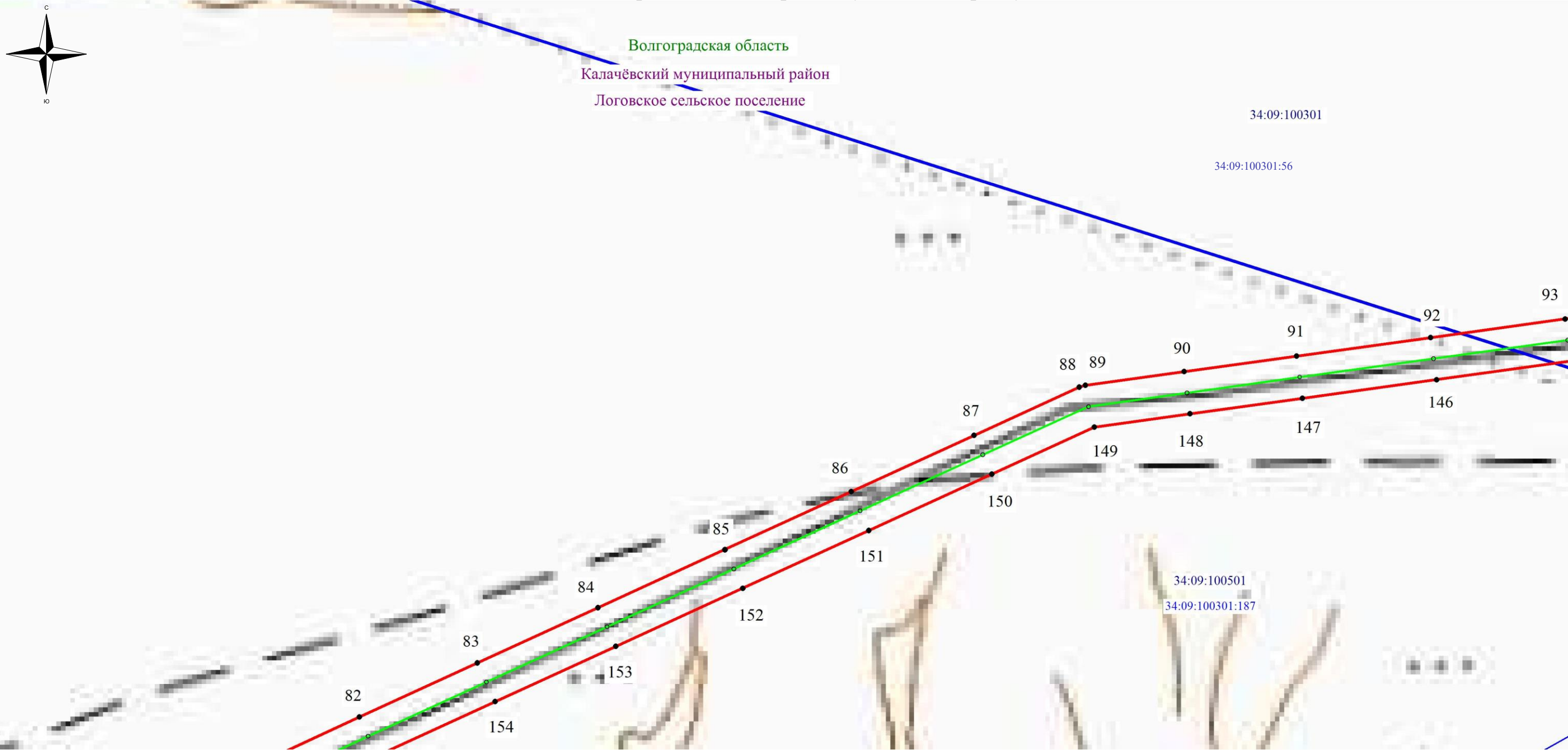


Схема расположения границ публичного сервитута



Используемые условные знаки и обозначения:

- - обозначение границы кадастрового квартала по сведениям государственного кадастра недвижимости
- - обозначение границы публичного сервитута
- - обозначение границы муниципального образования
- - обозначение границы земельного участка
- - обозначение объекта электросетевого хозяйства
- ТП-1024 - обозначение трансформаторной подстанции
- 2 - обозначение характерной точки публичного сервитута
- 34:09:100501 – обозначение номера кадастрового квартала
- 34:09:100301:56 – обозначение номера земельного участка
- Волгоградская область
- Калачевский район - наименование муниципального образования
- Логовское сельское поселение

Масштаб: 1:2000

Схема расположения листов

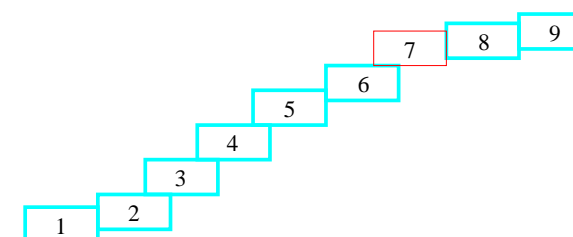

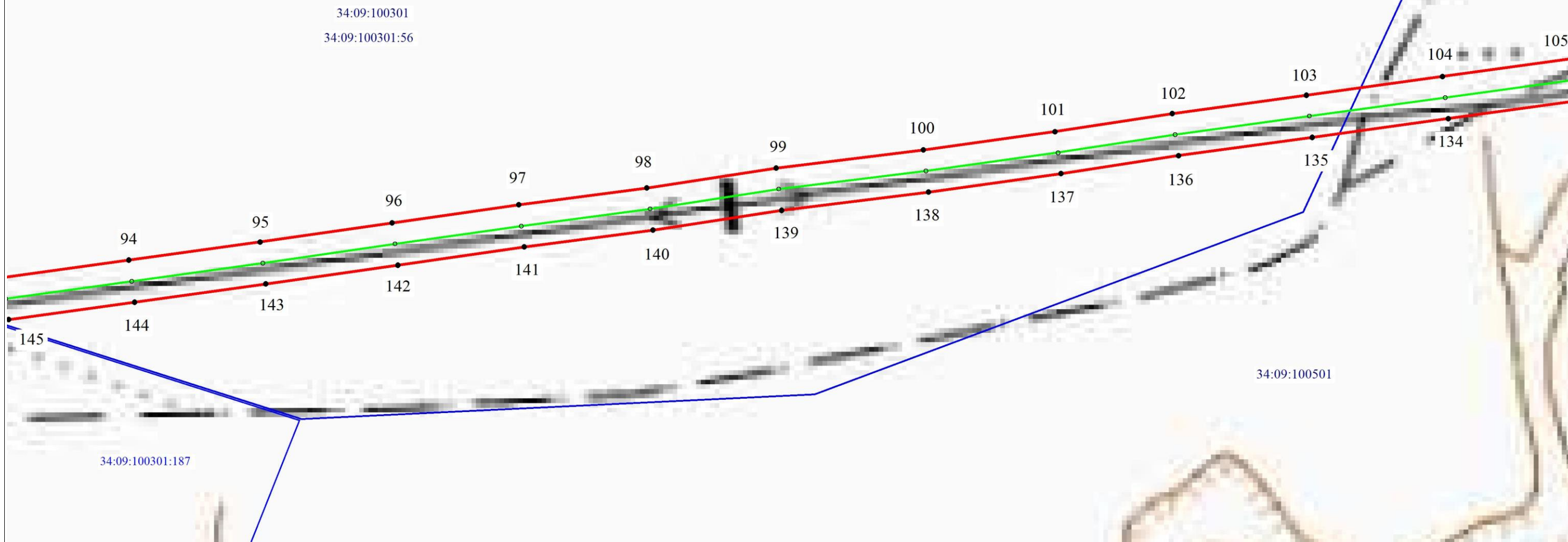









Схема расположения границ публичного сервитута



Волгоградская область
Калачёвский муниципальный район
Логовское сельское поселение



Используемые условные знаки и обозначения:

-  - обозначение границы кадастрового квартала по сведениям государственного кадастра недвижимости
-  - обозначение границы публичного сервитута
-  - обозначение границы муниципального образования
-  - обозначение границы земельного участка
-  - обозначение объекта электросетевого хозяйства
-  ТП-1024 - обозначение трансформаторной подстанции
-  ● 2 - обозначение характерной точки публичного сервитута
- 34:09:100501** – обозначение номера кадастрового квартала
- 34:09:100301:56** – обозначение номера земельного участка
- Волгоградская область
- Калачёвский район - наименование муниципального образования
- Логовское сельское поселение

Масштаб: 1:2000

Схема расположения листов

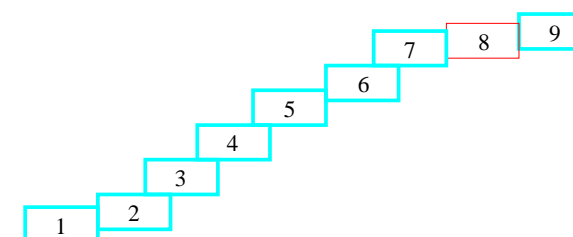
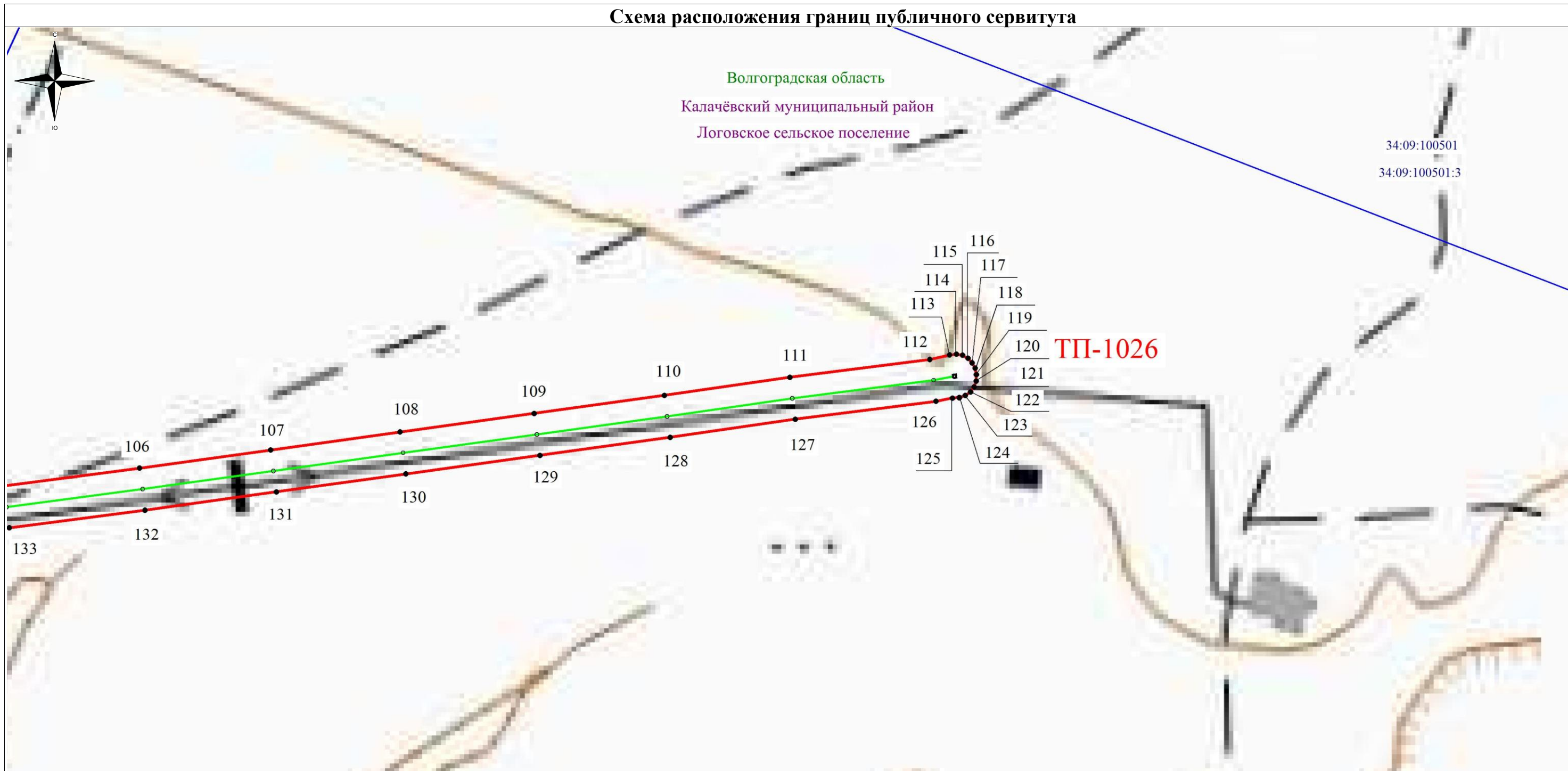


Схема расположения границ публичного сервитута



Используемые условные знаки и обозначения:

- - обозначение границы кадастрового квартала по сведениям государственного кадастра недвижимости
- - обозначение границы публичного сервитута
- - обозначение границы муниципального образования
- - обозначение границы земельного участка
- - обозначение объекта электросетевого хозяйства
- **ТП-1024** - обозначение трансформаторной подстанции
- 2 - обозначение характерной точки публичного сервитута
- 34:09:100501** – обозначение номера кадастрового квартала
- 34:09:100301:56** – обозначение номера земельного участка
- Волгоградская область
- Калачёвский район - наименование муниципального образования
- Логовское сельское поселение

Масштаб: 1:2000

Схема расположения листов

