

**ОПИСАНИЕ МЕСТОПОЛОЖЕНИЯ ГРАНИЦ
публичного сервитута ВЛ 10 кВ № 8 ПС Набатово**

(наименование объекта, местоположение границ которого описано)

Раздел 1

Сведения об объекте

Сведения об объекте		
№ п/п	Характеристики объекта	Описание характеристик
1	2	3
1	Местоположение объекта	Волгоградская область, Калачевский район
2	Площадь объекта +/- величина погрешности определения площади (P +/- Дельта P)	513378 м2 +/-145 м2
3	Иные характеристики объекта	Публичный сервитут для использования земельных участков в целях эксплуатации объекта энергетики местного значения – инженерного сооружения ВЛ 10 кВ № 8 ПС Набатово сроком действия 49 лет в интересах Публичного акционерного общества "Россети Юг"

Местоположение публичного сервитута: Волгоградская область, Калачевский район			
Система координат		МСК-34, зона 1	
Метод определения координат		Аналитический	
Обозначение характерных точек границ публичного сервитута	Координаты, м		
	X	Y	Средняя квадратическая погрешность положения характерных точек (M_t), м
1	2	3	4
1	509027.72	1342722.16	0.10
2	509025.52	1342724.44	0.10
3	509022.74	1342725.95	0.10
4	509019.64	1342726.57	0.10
5	509016.49	1342726.24	0.10
6	509013.59	1342724.98	0.10
7	509011.19	1342722.92	0.10
8	509009.52	1342720.23	0.10
9	509008.72	1342717.17	0.10
10	509009.30	1342712.48	0.10
11	509031.00	1342652.97	0.10
12	509049.35	1342602.75	0.10
13	509051.09	1342600.11	0.10
14	509053.55	1342598.12	0.10
15	509056.49	1342596.94	0.10
16	509059.64	1342596.70	0.10
17	509062.72	1342597.40	0.10
18	509143.57	1342629.31	0.10
19	509204.00	1342612.46	0.10
20	509277.48	1342591.98	0.10
21	509350.93	1342571.50	0.10
22	509410.82	1342554.80	0.10
23	509475.90	1342536.65	0.10
24	509542.48	1342517.99	0.10
25	509611.46	1342498.66	0.10
26	509674.53	1342473.83	0.10
27	509742.43	1342447.09	0.10
28	509807.66	1342421.40	0.10
29	509874.10	1342395.24	0.10
30	509937.26	1342370.37	0.10
31	510001.64	1342345.02	0.10
32	510067.86	1342318.95	0.10
33	510140.92	1342290.18	0.10
34	510207.69	1342263.89	0.10
35	510280.20	1342235.34	0.10
36	510343.01	1342210.61	0.10
37	510409.97	1342184.24	0.10
38	510413.17	1342183.53	0.10
39	510491.90	1342178.68	0.10
40	510571.06	1342173.63	0.10
41	510653.14	1342168.39	0.10
42	510761.52	1342161.48	0.10
43	510837.60	1342156.63	0.10
44	510912.31	1342152.43	0.10
45	510979.18	1342148.55	0.10
46	511095.65	1342141.56	0.10
47	511192.26	1342135.77	0.10
48	511249.89	1342132.32	0.10
49	511304.49	1342129.05	0.10
50	511376.89	1342124.71	0.10
51	511448.34	1342120.42	0.10
52	511517.02	1342116.31	0.10
53	511587.16	1342112.10	0.10
54	511658.37	1342107.83	0.10
55	511728.82	1342103.61	0.10
56	511797.85	1342099.47	0.10
57	511868.14	1342095.26	0.10
58	511937.43	1342091.11	0.10

1	2	3	4
59	512008.10	1342087.05	0.10
60	512011.15	1342087.90	0.10
61	512073.67	1342116.20	0.10
62	512130.47	1342141.91	0.10
63	512192.18	1342169.84	0.10
64	512254.08	1342197.86	0.10
65	512330.25	1342232.34	0.10
66	512396.17	1342262.09	0.10
67	512458.93	1342290.50	0.10
68	512523.58	1342319.76	0.10
69	512583.86	1342347.06	0.10
70	512646.29	1342375.32	0.10
71	512707.63	1342403.08	0.10
72	512772.77	1342400.29	0.10
73	512842.79	1342397.29	0.10
74	512902.26	1342394.74	0.10
75	512968.22	1342391.91	0.10
76	513033.64	1342389.11	0.10
77	513107.81	1342385.74	0.10
78	513173.77	1342382.75	0.10
79	513241.85	1342379.66	0.10
80	513309.37	1342376.60	0.10
81	513373.90	1342373.67	0.10
82	513429.89	1342338.06	0.10
83	513481.03	1342305.53	0.10
84	513546.30	1342264.01	0.10
85	513604.78	1342226.81	0.10
86	513663.67	1342189.77	0.10
87	513666.80	1342189.28	0.10
88	513744.60	1342188.90	0.10
89	513821.50	1342188.52	0.10
90	513899.43	1342188.14	0.10
91	513979.76	1342187.75	0.10
92	514056.89	1342187.37	0.10
93	514119.51	1342186.77	0.10
94	514170.79	1342186.44	0.10
95	514231.76	1342196.35	0.10
96	514309.24	1342208.95	0.10
97	514376.61	1342219.91	0.10
98	514445.29	1342231.08	0.10
99	514506.32	1342241.00	0.10
100	514556.76	1342205.53	0.10
101	514619.78	1342161.21	0.10
102	514679.08	1342119.51	0.10
103	514745.55	1342072.77	0.10
104	514812.15	1342025.93	0.10
105	514876.18	1341980.90	0.10
106	514932.86	1341941.26	0.10
107	514983.36	1341905.95	0.10
108	515036.06	1341869.09	0.10
109	515092.63	1341829.52	0.10
110	515148.47	1341790.47	0.10
111	515197.24	1341756.37	0.10
112	515242.68	1341704.75	0.10
113	515294.09	1341646.35	0.10
114	515335.32	1341599.52	0.10
115	515377.92	1341551.12	0.10
116	515422.07	1341500.98	0.10
117	515465.31	1341451.86	0.10
118	515504.24	1341397.12	0.10
119	515544.30	1341340.79	0.10
120	515584.15	1341284.77	0.10
121	515622.48	1341230.86	0.10
122	515665.22	1341170.77	0.10
123	515705.30	1341114.42	0.10
124	515749.13	1341052.79	0.10
125	515790.28	1340994.93	0.10
126	515829.36	1340939.99	0.10

1	2	3	4
127	515868.15	1340885.25	0.10
128	515908.11	1340828.85	0.10
129	515946.71	1340774.38	0.10
130	515985.71	1340719.34	0.10
131	516024.86	1340664.10	0.10
132	516063.96	1340608.92	0.10
133	516105.71	1340549.99	0.10
134	516144.47	1340495.30	0.10
135	516182.90	1340441.07	0.10
136	516220.37	1340370.92	0.10
137	516267.76	1340282.23	0.10
138	516300.03	1340221.83	0.10
139	516330.15	1340165.46	0.10
140	516364.04	1340102.02	0.10
141	516393.21	1340047.44	0.10
142	516422.28	1339992.53	0.10
143	516444.87	1339950.12	0.10
144	516447.12	1339947.89	0.10
145	516511.32	1339901.26	0.10
146	516565.57	1339861.87	0.10
147	516622.58	1339820.46	0.10
148	516681.55	1339777.64	0.10
149	516731.82	1339741.13	0.10
150	516791.20	1339698.00	0.10
151	516839.98	1339662.58	0.10
152	516895.09	1339622.55	0.10
153	516949.04	1339583.37	0.10
154	517003.71	1339543.67	0.10
155	517097.27	1339475.29	0.10
156	517149.40	1339433.37	0.10
157	517201.65	1339391.36	0.10
158	517251.12	1339351.59	0.10
159	517306.04	1339307.43	0.10
160	517358.48	1339265.27	0.10
161	517438.77	1339200.71	0.10
162	517476.91	1339169.85	0.10
163	517525.54	1339130.49	0.10
164	517574.48	1339090.89	0.10
165	517621.69	1339052.69	0.10
166	517677.57	1339007.46	0.10
167	517731.18	1338964.08	0.10
168	517767.93	1338934.34	0.10
169	517822.57	1338867.05	0.10
170	517871.03	1338807.36	0.10
171	517919.81	1338747.30	0.10
172	517968.63	1338687.17	0.10
173	518017.61	1338626.85	0.10
174	518066.80	1338566.27	0.10
175	518114.83	1338507.12	0.10
176	518162.53	1338448.37	0.10
177	518206.76	1338393.81	0.10
178	518255.51	1338333.68	0.10
179	518304.37	1338273.42	0.10
180	518353.11	1338213.30	0.10
181	518401.99	1338153.00	0.10
182	518452.29	1338090.96	0.10
183	518501.19	1338030.64	0.10
184	518550.57	1337969.73	0.10
185	518599.37	1337909.55	0.10
186	518647.70	1337849.82	0.10
187	518696.48	1337789.54	0.10
188	518744.15	1337730.63	0.10
189	518787.86	1337676.61	0.10
190	518840.62	1337611.40	0.10
191	518887.79	1337553.11	0.10
192	518936.33	1337493.12	0.10
193	518986.81	1337430.73	0.10
194	519026.62	1337381.52	0.10

1	2	3	4
195	519084.67	1337309.79	0.10
196	519132.28	1337250.96	0.10
197	519180.56	1337191.27	0.10
198	519229.12	1337131.26	0.10
199	519277.36	1337071.65	0.10
200	519317.17	1337022.45	0.10
201	519354.97	1336975.73	0.10
202	519390.38	1336931.96	0.10
203	519393.29	1336929.47	0.10
204	519470.99	1336884.62	0.10
205	519528.95	1336851.16	0.10
206	519588.33	1336816.89	0.10
207	519645.29	1336784.01	0.10
208	519702.61	1336750.92	0.10
209	519762.49	1336716.35	0.10
210	519821.39	1336682.25	0.10
211	519881.90	1336647.21	0.10
212	519941.20	1336612.88	0.10
213	520003.25	1336576.96	0.10
214	520063.89	1336541.84	0.10
215	520119.09	1336509.88	0.10
216	520182.48	1336473.24	0.10
217	520185.52	1336472.38	0.10
218	520264.63	1336462.44	0.10
219	520341.17	1336452.83	0.10
220	520404.59	1336419.70	0.10
221	520454.19	1336393.79	0.10
222	520512.06	1336363.56	0.10
223	520568.25	1336334.21	0.10
224	520625.86	1336304.12	0.10
225	520682.05	1336274.76	0.10
226	520720.78	1336209.56	0.10
227	520761.39	1336141.19	0.10
228	520801.06	1336074.40	0.10
229	520841.67	1336006.03	0.10
230	520881.07	1335939.69	0.10
231	520920.21	1335873.80	0.10
232	520959.94	1335806.91	0.10
233	521000.67	1335738.34	0.10
234	521043.94	1335665.48	0.10
235	521085.63	1335595.30	0.10
236	521123.79	1335531.05	0.10
237	521165.11	1335461.49	0.10
238	521204.85	1335394.57	0.10
239	521245.45	1335326.23	0.10
240	521285.11	1335259.46	0.10
241	521324.44	1335193.25	0.10
242	521364.11	1335126.45	0.10
243	521403.54	1335060.07	0.10
244	521440.42	1334997.98	0.10
245	521481.85	1334928.24	0.10
246	521525.23	1334855.19	0.10
247	521527.23	1334852.75	0.10
248	521582.02	1334803.44	0.10
249	521640.56	1334750.74	0.10
250	521700.20	1334697.06	0.10
251	521759.46	1334643.73	0.10
252	521820.94	1334588.39	0.10
253	521879.52	1334535.67	0.10
254	521937.69	1334483.30	0.10
255	522000.68	1334426.61	0.10
256	522054.32	1334378.33	0.10
257	522092.11	1334344.31	0.10
258	522139.27	1334286.78	0.10
259	522190.43	1334224.36	0.10
260	522230.60	1334175.35	0.10
261	522277.63	1334117.98	0.10
262	522327.36	1334057.30	0.10

1	2	3	4
263	522376.95	1333996.81	0.10
264	522433.68	1333927.60	0.10
265	522475.41	1333876.69	0.10
266	522526.32	1333814.58	0.10
267	522576.10	1333753.86	0.10
268	522625.92	1333692.90	0.10
269	522676.02	1333631.60	0.10
270	522725.32	1333571.29	0.10
271	522776.61	1333508.54	0.10
272	522826.21	1333447.84	0.10
273	522876.02	1333386.90	0.10
274	522925.28	1333326.63	0.10
275	522975.17	1333265.59	0.10
276	523025.84	1333203.59	0.10
277	523028.05	1333201.56	0.10
278	523030.90	1333200.19	0.10
279	523091.01	1333181.81	0.10
280	523137.31	1333167.66	0.10
281	523187.82	1333152.22	0.10
282	523251.45	1333132.76	0.10
283	523306.92	1333115.80	0.10
284	523346.74	1333094.23	0.10
285	523390.14	1333064.73	0.10
286	523459.93	1333017.29	0.10
287	523517.36	1332978.24	0.10
288	523578.24	1332936.86	0.10
289	523647.83	1332888.84	0.10
290	523713.19	1332843.98	0.10
291	523784.54	1332795.00	0.10
292	523845.06	1332753.45	0.10
293	523918.51	1332703.04	0.10
294	523975.76	1332663.75	0.10
295	524035.94	1332622.87	0.10
296	524104.16	1332598.86	0.10
297	524102.28	1332590.15	0.10
298	524089.97	1332531.50	0.10
299	524082.55	1332496.20	0.10
300	524076.38	1332466.79	0.10
301	524068.01	1332469.16	0.10
302	524065.22	1332470.32	0.10
303	524062.15	1332470.66	0.10
304	524059.12	1332470.05	0.10
305	524056.43	1332468.55	0.10
306	524054.32	1332466.29	0.10
307	524052.90	1332463.57	0.10
308	524052.10	1332460.45	0.10
309	524052.30	1332457.37	0.10
310	524053.43	1332454.49	0.10
311	524055.34	1332452.15	0.10
312	524057.85	1332450.48	0.10
313	524060.68	1332449.35	0.10
314	524065.31	1332447.61	0.10
315	524082.44	1332444.14	0.10
316	524086.13	1332444.05	0.10
317	524089.15	1332445.01	0.10
318	524091.75	1332446.81	0.10
319	524093.69	1332449.31	0.10
320	524094.80	1332452.27	0.10
321	524103.11	1332491.88	0.10
322	524110.53	1332527.18	0.10
323	524122.83	1332585.83	0.10
324	524124.11	1332591.79	0.10
325	524183.85	1332570.52	0.10
326	524248.45	1332547.52	0.10
327	524326.79	1332519.64	0.10
328	524410.96	1332489.67	0.10
329	524485.85	1332463.01	0.10
330	524557.78	1332437.40	0.10

1	2	3	4
331	524636.70	1332409.31	0.10
332	524709.53	1332383.38	0.10
333	524732.88	1332321.06	0.10
334	524759.61	1332249.67	0.10
335	524797.27	1332150.52	0.10
336	524824.14	1332079.96	0.10
337	524874.14	1332004.18	0.10
338	524921.09	1331933.02	0.10
339	524961.87	1331871.22	0.10
340	525003.74	1331807.75	0.10
341	525048.28	1331740.24	0.10
342	525091.85	1331674.21	0.10
343	525134.93	1331608.92	0.10
344	525177.53	1331544.36	0.10
345	525222.69	1331475.92	0.10
346	525263.90	1331413.46	0.10
347	525305.50	1331350.40	0.10
348	525341.03	1331296.54	0.10
349	525341.56	1331291.65	0.10
350	525342.53	1331288.69	0.10
351	525344.59	1331285.51	0.10
352	525347.04	1331283.62	0.10
353	525349.98	1331282.56	0.10
354	525353.10	1331282.47	0.10
355	525356.57	1331283.45	0.10
356	525359.43	1331285.09	0.10
357	525361.49	1331287.39	0.10
358	525362.75	1331290.21	0.10
359	525363.09	1331293.28	0.10
360	525362.13	1331297.24	0.10
361	525361.20	1331303.24	0.10
362	525359.87	1331306.11	0.10
363	525323.02	1331361.96	0.10
364	525281.42	1331425.02	0.10
365	525240.21	1331487.48	0.10
366	525195.05	1331555.92	0.10
367	525152.45	1331620.48	0.10
368	525109.37	1331685.77	0.10
369	525065.80	1331751.80	0.10
370	525021.26	1331819.31	0.10
371	524979.39	1331882.78	0.10
372	524938.61	1331944.58	0.10
373	524891.66	1332015.74	0.10
374	524842.33	1332090.51	0.10
375	524816.92	1332157.95	0.10
376	524779.24	1332257.13	0.10
377	524752.54	1332328.42	0.10
378	524726.17	1332397.76	0.10
379	524723.96	1332400.02	0.10
380	524721.17	1332401.52	0.10
381	524643.74	1332429.09	0.10
382	524564.82	1332457.18	0.10
383	524492.89	1332482.79	0.10
384	524418.00	1332509.45	0.10
385	524333.83	1332539.42	0.10
386	524255.49	1332567.30	0.10
387	524190.89	1332590.30	0.10
388	524119.86	1332615.59	0.10
389	524044.24	1332642.20	0.10
390	523987.64	1332681.07	0.10
391	523930.39	1332720.36	0.10
392	523856.94	1332770.77	0.10
393	523796.42	1332812.32	0.10
394	523725.07	1332861.30	0.10
395	523659.71	1332906.16	0.10
396	523590.10	1332954.18	0.10
397	523529.16	1332995.60	0.10
398	523471.73	1333034.65	0.10

1	2	3	4
399	523401.94	1333082.09	0.10
400	523357.19	1333112.45	0.10
401	523314.06	1333135.58	0.10
402	523257.59	1333152.84	0.10
403	523193.96	1333172.30	0.10
404	523143.45	1333187.74	0.10
405	523097.15	1333201.89	0.10
406	523040.08	1333219.34	0.10
407	522991.43	1333278.87	0.10
408	522941.54	1333339.91	0.10
409	522892.28	1333400.18	0.10
410	522842.47	1333461.12	0.10
411	522792.87	1333521.82	0.10
412	522741.58	1333584.57	0.10
413	522692.28	1333644.88	0.10
414	522642.18	1333706.18	0.10
415	522592.34	1333767.18	0.10
416	522542.56	1333827.90	0.10
417	522491.65	1333890.01	0.10
418	522449.92	1333940.92	0.10
419	522393.19	1334010.13	0.10
420	522343.60	1334070.62	0.10
421	522293.87	1334131.30	0.10
422	522246.84	1334188.67	0.10
423	522206.67	1334237.68	0.10
424	522155.51	1334300.10	0.10
425	522106.75	1334359.38	0.10
426	522068.37	1334393.93	0.10
427	522014.73	1334442.21	0.10
428	521951.74	1334498.90	0.10
429	521893.57	1334551.27	0.10
430	521834.99	1334603.99	0.10
431	521773.51	1334659.33	0.10
432	521714.25	1334712.66	0.10
433	521654.61	1334766.34	0.10
434	521596.07	1334819.04	0.10
435	521542.49	1334867.27	0.10
436	521499.91	1334938.96	0.10
437	521458.48	1335008.70	0.10
438	521421.60	1335070.79	0.10
439	521382.17	1335137.17	0.10
440	521342.50	1335203.97	0.10
441	521303.17	1335270.18	0.10
442	521263.51	1335336.95	0.10
443	521222.91	1335405.29	0.10
444	521183.17	1335472.21	0.10
445	521141.85	1335541.77	0.10
446	521103.69	1335606.02	0.10
447	521062.00	1335676.20	0.10
448	521018.73	1335749.06	0.10
449	520978.00	1335817.63	0.10
450	520938.27	1335884.52	0.10
451	520899.13	1335950.41	0.10
452	520859.73	1336016.75	0.10
453	520819.12	1336085.12	0.10
454	520779.45	1336151.91	0.10
455	520738.84	1336220.28	0.10
456	520696.96	1336290.13	0.10
457	520694.41	1336292.00	0.10
458	520635.58	1336322.74	0.10
459	520577.97	1336352.83	0.10
460	520521.78	1336382.18	0.10
461	520463.91	1336412.41	0.10
462	520414.31	1336438.32	0.10
463	520349.22	1336472.32	0.10
464	520345.67	1336473.43	0.10
465	520267.25	1336483.28	0.10
466	520190.25	1336492.95	0.10

1	2	3	4
467	520129.61	1336528.06	0.10
468	520074.41	1336560.02	0.10
469	520013.77	1336595.14	0.10
470	519951.72	1336631.06	0.10
471	519892.42	1336665.39	0.10
472	519831.91	1336700.43	0.10
473	519773.00	1336734.53	0.10
474	519713.11	1336769.10	0.10
475	519655.79	1336802.19	0.10
476	519598.83	1336835.07	0.10
477	519539.45	1336869.34	0.10
478	519481.49	1336902.80	0.10
479	519405.47	1336946.68	0.10
480	519371.29	1336988.93	0.10
481	519333.49	1337035.65	0.10
482	519293.68	1337084.85	0.10
483	519245.44	1337144.46	0.10
484	519196.88	1337204.47	0.10
485	519148.60	1337264.16	0.10
486	519100.99	1337322.99	0.10
487	519042.94	1337394.72	0.10
488	519003.13	1337443.93	0.10
489	518952.65	1337506.32	0.10
490	518904.11	1337566.31	0.10
491	518856.94	1337624.60	0.10
492	518804.18	1337689.81	0.10
493	518760.47	1337743.83	0.10
494	518712.80	1337802.74	0.10
495	518664.02	1337863.02	0.10
496	518615.68	1337922.78	0.10
497	518566.88	1337982.96	0.10
498	518517.50	1338043.87	0.10
499	518468.60	1338104.19	0.10
500	518418.30	1338166.23	0.10
501	518369.42	1338226.53	0.10
502	518320.68	1338286.65	0.10
503	518271.82	1338346.91	0.10
504	518223.07	1338407.04	0.10
505	518178.84	1338461.60	0.10
506	518131.14	1338520.35	0.10
507	518083.11	1338579.50	0.10
508	518033.92	1338640.08	0.10
509	517984.94	1338700.40	0.10
510	517936.12	1338760.53	0.10
511	517887.34	1338820.59	0.10
512	517838.88	1338880.28	0.10
513	517781.99	1338949.97	0.10
514	517744.39	1338980.40	0.10
515	517690.78	1339023.78	0.10
516	517634.90	1339069.01	0.10
517	517587.69	1339107.21	0.10
518	517538.75	1339146.81	0.10
519	517490.12	1339186.17	0.10
520	517451.96	1339217.05	0.10
521	517371.64	1339281.63	0.10
522	517319.20	1339323.79	0.10
523	517264.28	1339367.95	0.10
524	517214.81	1339407.72	0.10
525	517162.56	1339449.73	0.10
526	517109.75	1339492.19	0.10
527	517016.08	1339560.65	0.10
528	516961.38	1339600.37	0.10
529	516907.43	1339639.55	0.10
530	516852.32	1339679.58	0.10
531	516803.54	1339715.00	0.10
532	516744.16	1339758.13	0.10
533	516693.89	1339794.64	0.10
534	516634.92	1339837.46	0.10

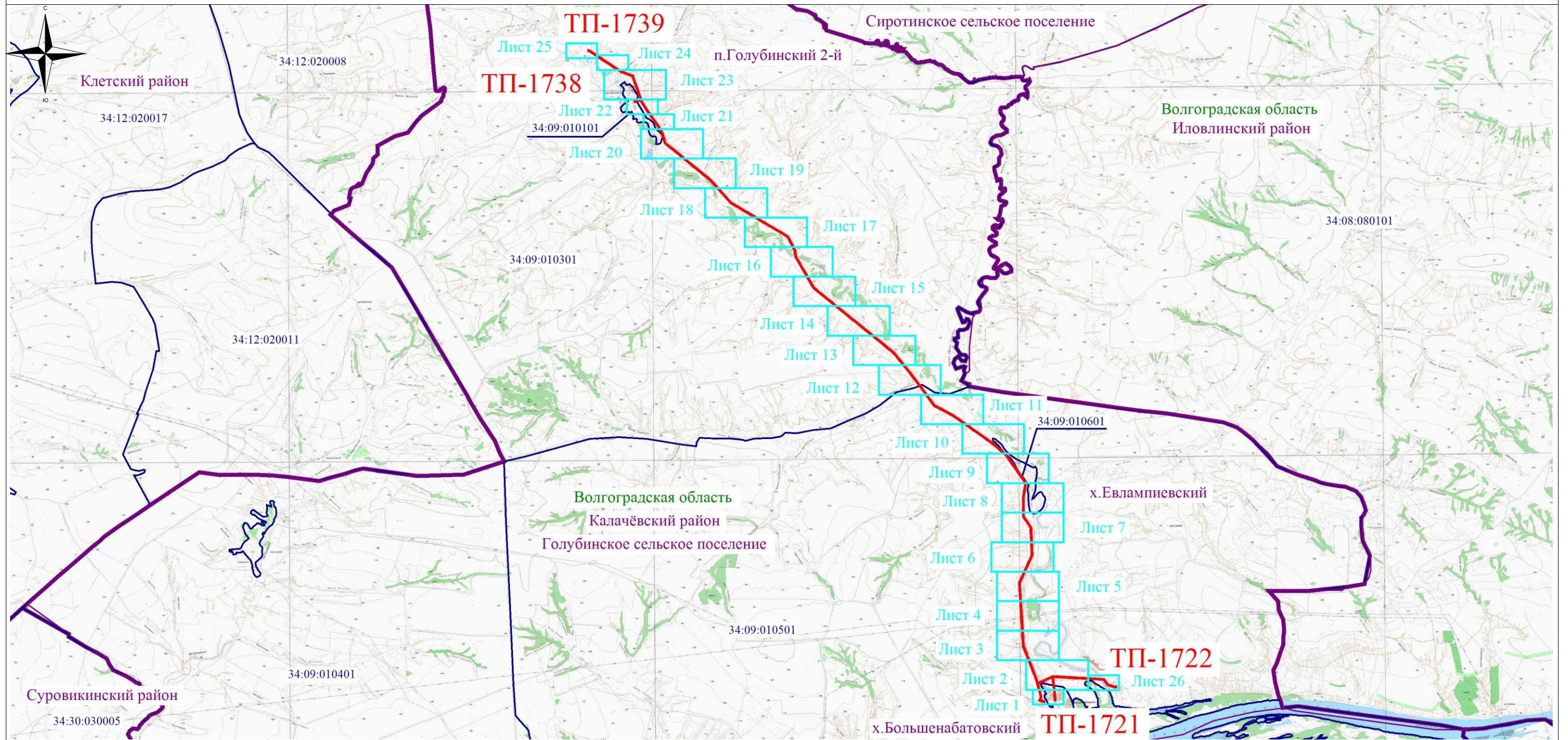
1	2	3	4
535	516577.91	1339878.87	0.10
536	516523.66	1339918.26	0.10
537	516461.43	1339963.46	0.10
538	516440.84	1340002.35	0.10
539	516411.75	1340057.30	0.10
540	516382.56	1340111.92	0.10
541	516348.67	1340175.36	0.10
542	516318.55	1340231.73	0.10
543	516286.28	1340292.13	0.10
544	516238.89	1340380.82	0.10
545	516200.41	1340452.68	0.10
546	516161.61	1340507.44	0.10
547	516122.85	1340562.13	0.10
548	516081.10	1340621.06	0.10
549	516042.00	1340676.24	0.10
550	516002.85	1340731.48	0.10
551	515963.85	1340786.52	0.10
552	515925.25	1340840.99	0.10
553	515885.29	1340897.39	0.10
554	515846.48	1340952.17	0.10
555	515807.40	1341007.11	0.10
556	515766.25	1341064.97	0.10
557	515722.42	1341126.60	0.10
558	515682.34	1341182.95	0.10
559	515639.60	1341243.04	0.10
560	515601.27	1341296.95	0.10
561	515561.42	1341352.97	0.10
562	515521.36	1341409.30	0.10
563	515481.46	1341465.29	0.10
564	515437.83	1341514.86	0.10
565	515393.68	1341565.00	0.10
566	515351.08	1341613.40	0.10
567	515309.85	1341660.23	0.10
568	515258.44	1341718.63	0.10
569	515210.32	1341772.84	0.10
570	515160.51	1341807.67	0.10
571	515104.67	1341846.72	0.10
572	515048.10	1341886.29	0.10
573	514995.40	1341923.15	0.10
574	514944.90	1341958.46	0.10
575	514888.24	1341998.09	0.10
576	514824.23	1342043.11	0.10
577	514757.63	1342089.95	0.10
578	514691.16	1342136.69	0.10
579	514631.86	1342178.39	0.10
580	514568.84	1342222.71	0.10
581	514513.38	1342261.53	0.10
582	514510.35	1342262.45	0.10
583	514507.19	1342262.41	0.10
584	514441.93	1342251.80	0.10
585	514373.25	1342240.63	0.10
586	514305.88	1342229.67	0.10
587	514228.40	1342217.07	0.10
588	514168.34	1342207.31	0.10
589	514119.71	1342207.77	0.10
590	514057.04	1342208.37	0.10
591	513979.86	1342208.75	0.10
592	513899.53	1342209.14	0.10
593	513821.60	1342209.52	0.10
594	513744.70	1342209.90	0.10
595	513669.92	1342210.27	0.10
596	513616.04	1342244.53	0.10
597	513557.56	1342281.73	0.10
598	513492.29	1342323.25	0.10
599	513441.15	1342355.78	0.10
600	513380.75	1342393.90	0.10
601	513377.65	1342394.52	0.10
602	513310.33	1342397.58	0.10

1	2	3	4
603	513242.81	1342400.64	0.10
604	513174.73	1342403.73	0.10
605	513108.77	1342406.72	0.10
606	513034.57	1342410.09	0.10
607	512969.12	1342412.89	0.10
608	512903.16	1342415.72	0.10
609	512843.69	1342418.27	0.10
610	512773.67	1342421.27	0.10
611	512704.29	1342424.10	0.10
612	512701.24	1342423.25	0.10
613	512637.63	1342394.46	0.10
614	512575.20	1342366.20	0.10
615	512514.92	1342338.90	0.10
616	512450.27	1342309.64	0.10
617	512387.51	1342281.23	0.10
618	512321.60	1342251.48	0.10
619	512245.42	1342217.00	0.10
620	512183.52	1342188.98	0.10
621	512121.81	1342161.05	0.10
622	512065.01	1342135.34	0.10
623	512004.85	1342108.11	0.10
624	511938.69	1342112.07	0.10
625	511869.40	1342116.22	0.10
626	511799.11	1342120.43	0.10
627	511730.08	1342124.57	0.10
628	511659.63	1342128.79	0.10
629	511588.42	1342133.06	0.10
630	511518.28	1342137.27	0.10
631	511449.60	1342141.38	0.10
632	511378.15	1342145.67	0.10
633	511305.75	1342150.01	0.10
634	511251.15	1342153.28	0.10
635	511193.52	1342156.73	0.10
636	511096.91	1342162.52	0.10
637	510980.42	1342169.51	0.10
638	510913.51	1342173.39	0.10
639	510838.86	1342177.59	0.10
640	510762.86	1342182.44	0.10
641	510654.48	1342189.35	0.10
642	510572.40	1342194.59	0.10
643	510493.22	1342199.64	0.10
644	510416.13	1342204.39	0.10
645	510350.71	1342230.15	0.10
646	510287.90	1342254.88	0.10
647	510215.39	1342283.43	0.10
648	510148.62	1342309.72	0.10
649	510075.56	1342338.49	0.10
650	510009.34	1342364.56	0.10
651	509944.96	1342389.91	0.10
652	509881.80	1342414.78	0.10
653	509815.36	1342440.94	0.10
654	509750.13	1342466.63	0.10
655	509682.23	1342493.37	0.10
656	509617.66	1342518.73	0.10
657	509548.14	1342538.21	0.10
658	509493.32	1342553.57	0.10
659	509517.43	1342607.01	0.10
660	509547.24	1342673.82	0.10
661	509573.02	1342730.78	0.10
662	509603.15	1342797.34	0.10
663	509632.24	1342861.64	0.10
664	509661.67	1342927.06	0.10
665	509661.97	1342930.21	0.10
666	509657.41	1343015.01	0.10
667	509652.92	1343098.53	0.10
668	509649.12	1343169.17	0.10
669	509645.31	1343240.19	0.10
670	509641.42	1343312.47	0.10

1	2	3	4
671	509637.54	1343384.72	0.10
672	509633.72	1343455.84	0.10
673	509629.87	1343527.35	0.10
674	509626.15	1343596.56	0.10
675	509622.34	1343667.44	0.10
676	509618.52	1343738.67	0.10
677	509614.72	1343809.25	0.10
678	509611.07	1343877.24	0.10
679	509607.16	1343949.91	0.10
680	509603.31	1344021.58	0.10
681	509599.49	1344092.63	0.10
682	509592.40	1344216.15	0.10
683	509590.94	1344218.96	0.10
684	509588.71	1344221.21	0.10
685	509515.38	1344275.50	0.10
686	509451.06	1344323.16	0.10
687	509433.29	1344388.39	0.10
688	509414.16	1344458.60	0.10
689	509401.57	1344510.74	0.10
690	509402.90	1344513.52	0.10
691	509403.33	1344516.58	0.10
692	509402.80	1344519.62	0.10
693	509401.04	1344523.24	0.10
694	509399.05	1344525.88	0.10
695	509396.50	1344527.63	0.10
696	509393.55	1344528.52	0.10
697	509390.46	1344528.46	0.10
698	509387.54	1344527.47	0.10
699	509383.81	1344525.30	0.10
700	509381.74	1344523.01	0.10
701	509379.77	1344520.30	0.10
702	509378.28	1344517.51	0.10
703	509377.69	1344514.40	0.10
704	509378.05	1344511.26	0.10
705	509393.90	1344453.08	0.10
706	509413.03	1344382.87	0.10
707	509431.76	1344314.13	0.10
708	509433.41	1344310.70	0.10
709	509435.64	1344308.45	0.10
710	509502.88	1344258.62	0.10
711	509572.25	1344207.26	0.10
712	509578.53	1344091.50	0.10
713	509582.35	1344020.45	0.10
714	509586.20	1343948.78	0.10
715	509590.11	1343876.11	0.10
716	509593.76	1343808.12	0.10
717	509597.56	1343737.54	0.10
718	509601.38	1343666.31	0.10
719	509605.19	1343595.43	0.10
720	509608.91	1343526.22	0.10
721	509612.76	1343454.71	0.10
722	509616.58	1343383.59	0.10
723	509620.46	1343311.34	0.10
724	509624.35	1343239.06	0.10
725	509628.16	1343168.04	0.10
726	509631.96	1343097.40	0.10
727	509636.45	1343013.88	0.10
728	509640.35	1342941.38	0.10
729	509581.61	1342947.64	0.10
730	509510.63	1342955.21	0.10
731	509440.05	1342962.73	0.10
732	509369.73	1342970.23	0.10
733	509298.83	1342977.78	0.10
734	509228.66	1342985.26	0.10
735	509159.23	1342992.66	0.10
736	509073.30	1343001.82	0.10
737	509068.95	1343002.27	0.10
738	509065.92	1343002.84	0.10

1	2	3	4
739	509062.28	1343002.75	0.10
740	509059.36	1343001.77	0.10
741	509056.87	1342999.95	0.10
742	509055.05	1342997.45	0.10
743	509054.08	1342994.52	0.10
744	509053.90	1342991.52	0.10
745	509054.35	1342988.25	0.10
746	509055.71	1342985.48	0.10
747	509057.85	1342983.26	0.10
748	509060.57	1342981.79	0.10
749	509063.60	1342981.22	0.10
750	509067.18	1342981.31	0.10
751	509071.19	1342980.93	0.10
752	509157.01	1342971.78	0.10
753	509226.44	1342964.38	0.10
754	509296.61	1342956.90	0.10
755	509367.51	1342949.35	0.10
756	509437.83	1342941.85	0.10
757	509508.41	1342934.33	0.10
758	509579.39	1342926.76	0.10
759	509635.93	1342920.74	0.10
760	509613.10	1342870.30	0.10
761	509584.01	1342806.00	0.10
762	509553.88	1342739.44	0.10
763	509528.09	1342682.45	0.10
764	509498.25	1342615.57	0.10
765	509472.86	1342559.29	0.10
766	509416.46	1342575.02	0.10
767	509356.57	1342591.72	0.10
768	509283.12	1342612.20	0.10
769	509209.64	1342632.68	0.10
770	509145.81	1342650.48	0.10
771	509142.22	1342650.84	0.10
772	509139.14	1342650.14	0.10
773	509065.04	1342620.89	0.10
774	509050.72	1342660.17	0.10
1	509027.72	1342722.16	0.10

Схема расположения границ публичного сервитута



Используемые условные знаки и обозначения:

- - обозначение границы кадастрового квартала по сведениям государственного кадастра недвижимости
- - обозначение границы охранной зоны объекта электросетевого хозяйства
- - обозначение границы муниципального образования
- **ТП-1739** - обозначение трансформаторной подстанции
- 34:09:010301** – обозначение номера кадастрового квартала
- Волгоградская область
Калачёвский район - наименование муниципального образования
- Голубинское сельское поселение

Масштаб 1:100000

Схема расположения листов

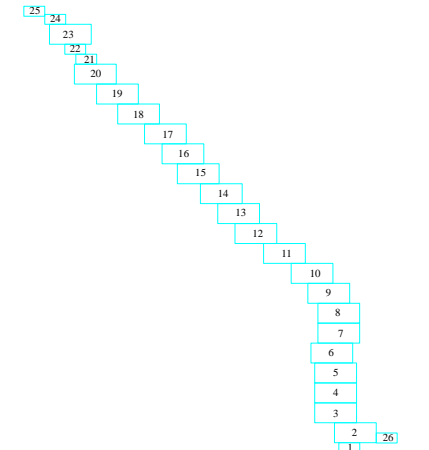


Схема расположения границ публичного сервитута



х.Большенабатовский
 Волгоградская область
 Калачевский район
 Голубинское сельское поселение

Используемые условные знаки и обозначения:

- - обозначение границы кадастрового квартала по сведениям государственного кадастра недвижимости
- - обозначение границы охранной зоны объекта электросетевого хозяйства
- - обозначение границы земельного участка
- - обозначение объекта электросетевого хозяйства
- ТП-1721 - обозначение трансформаторной подстанции
- 2 - обозначение характерной точки охранной зоны
- 34:09:010701 - обозначение номера кадастрового квартала
- 34:09:010501:4 - обозначение номера земельного участка
- Волгоградская область
Калачевский район - наименование муниципального образования
- Голубинское сельское поселение

Масштаб: 1:2000

Схема расположения листов

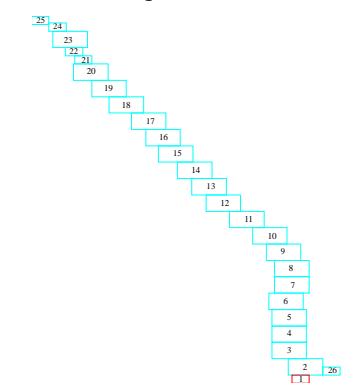
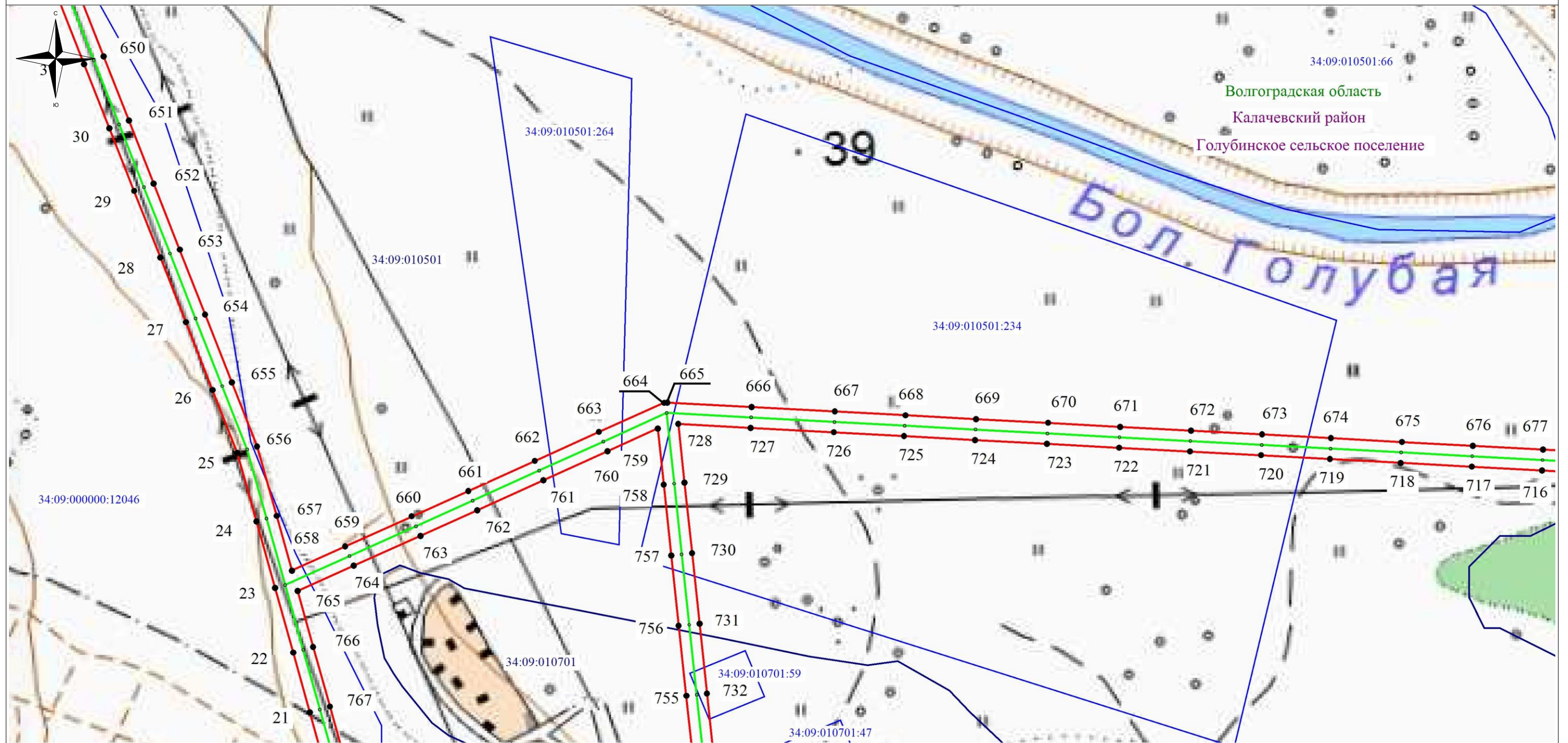


Схема расположения границ публичного сервитута



Используемые условные знаки и обозначения:

- - обозначение границы кадастрового квартала по сведениям государственного кадастра недвижимости
- - обозначение границы охранной зоны объекта электросетевого хозяйства
- - обозначение границы земельного участка
- - обозначение объекта электросетевого хозяйства
- ТШ-1721 - обозначение трансформаторной подстанции
- 2 - обозначение характерной точки охранной зоны
- 34:09:010701** – обозначение номера кадастрового квартала
- 34:09:010501:4** – обозначение номера земельного участка
- Волгоградская область
- Калачевский район - наименование муниципального образования
- Голубинское сельское поселение

Масштаб: 1:4000

Схема расположения листов

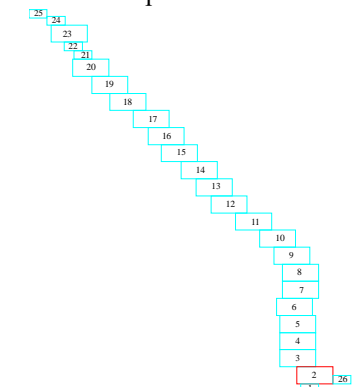
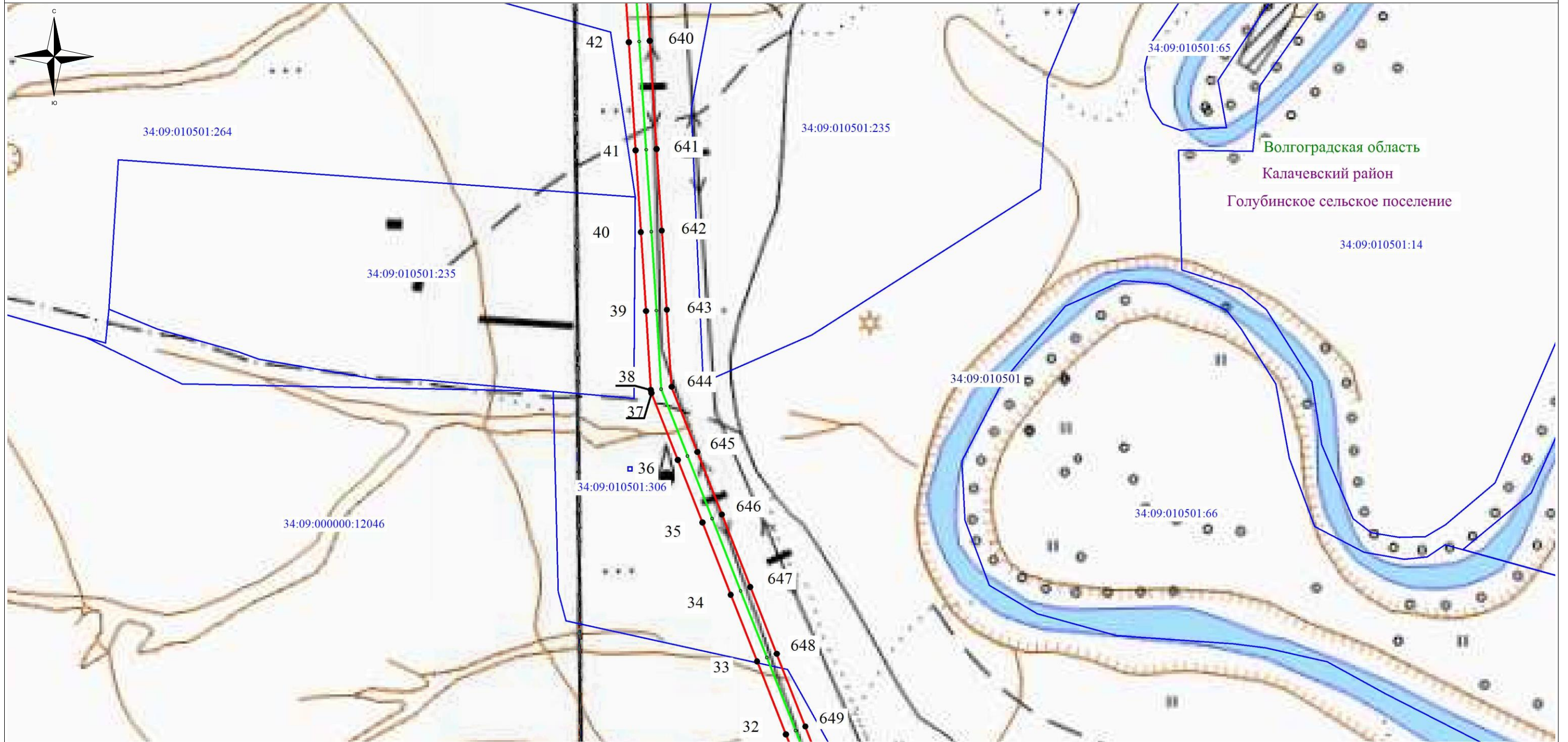


Схема расположения границ публичного сервитута



Используемые условные знаки и обозначения:

- - обозначение границы кадастрового квартала по сведениям государственного кадастра недвижимости
- - обозначение границы охранной зоны объекта электросетевого хозяйства
- - обозначение границы земельного участка
- - обозначение объекта электросетевого хозяйства
- ТП-1721 - обозначение трансформаторной подстанции
- 2 - обозначение характерной точки охранной зоны
- 34:09:010701 - обозначение номера кадастрового квартала
- 34:09:010501:4 - обозначение номера земельного участка
- Волгоградская область
Калачевский район
Голубинское сельское поселение - наименование муниципального образования

Масштаб: 1:4000

Схема расположения листов

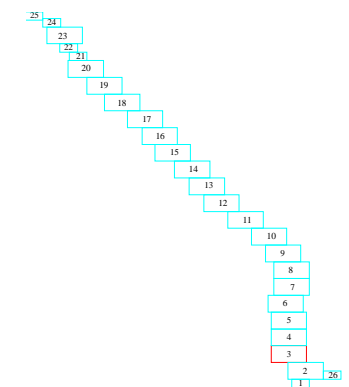


Схема расположения границ публичного сервитута



Используемые условные знаки и обозначения:

- - обозначение границы кадастрового квартала по сведениям государственного кадастра недвижимости
- - обозначение границы охранной зоны объекта электросетевого хозяйства
- - обозначение границы земельного участка
- - обозначение объекта электросетевого хозяйства
- ТП-1721 - обозначение трансформаторной подстанции
- 2 - обозначение характерной точки охранной зоны
- 34:09:010701** – обозначение номера кадастрового квартала
- 34:09:010501:4** – обозначение номера земельного участка
- Волгоградская область
- Калачевский район
- Голубинское сельское поселение

Масштаб: 1:4000

Схема расположения листов

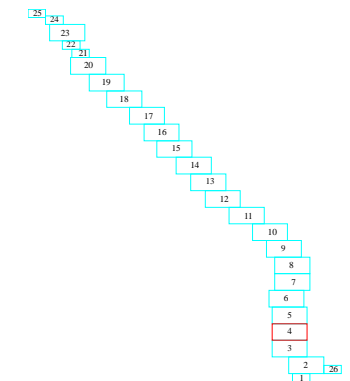
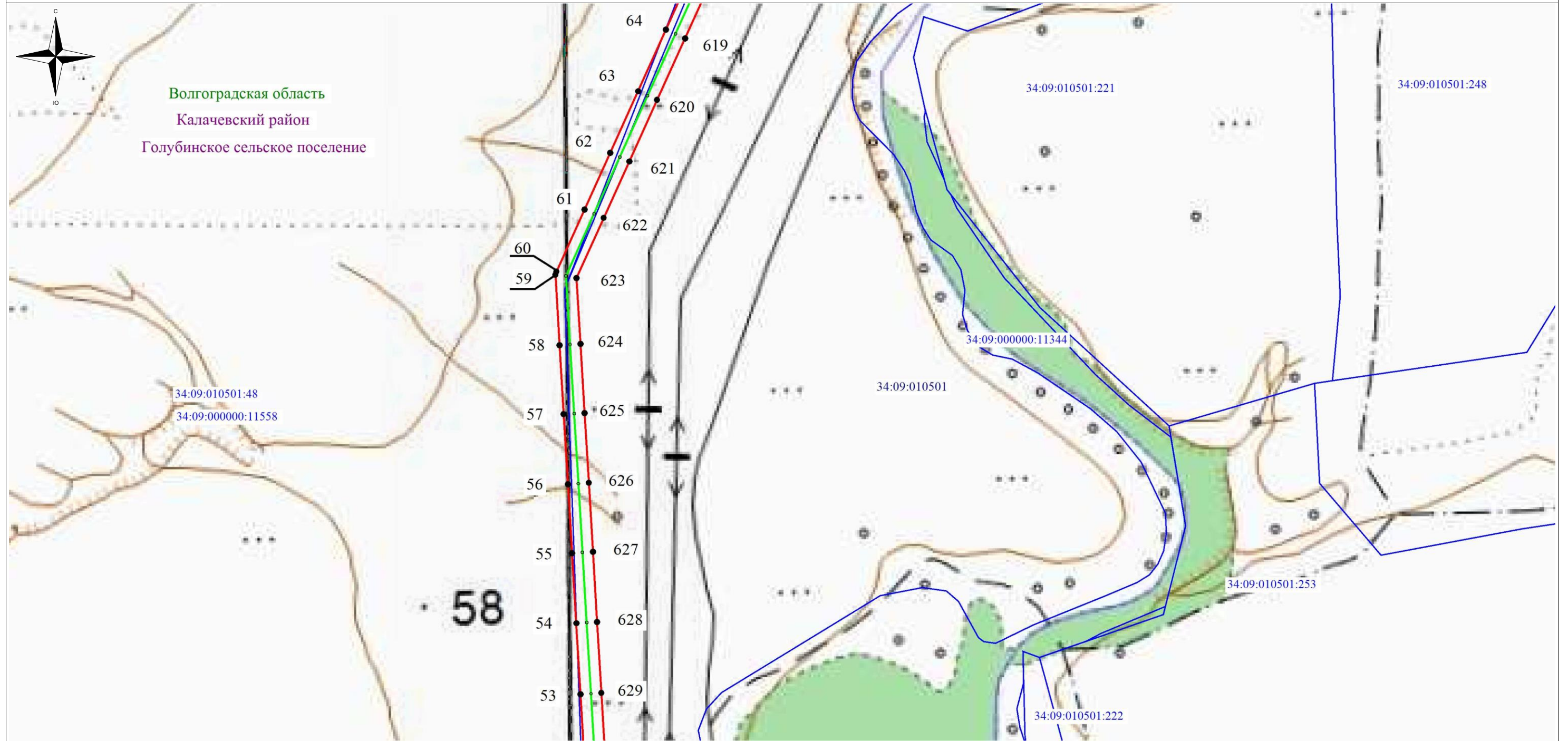


Схема расположения границ публичного сервитута



Используемые условные знаки и обозначения:

- - обозначение границы кадастрового квартала по сведениям государственного кадастра недвижимости
- - обозначение границы охранной зоны объекта электросетевого хозяйства
- - обозначение границы земельного участка
- - обозначение объекта электросетевого хозяйства
- ТП-1721 - обозначение трансформаторной подстанции
- 2 - обозначение характерной точки охранной зоны
- 34:09:010701 - обозначение номера кадастрового квартала
- 34:09:010501:4 - обозначение номера земельного участка
- Волгоградская область
Калачевский район
Голубинское сельское поселение - наименование муниципального образования

Масштаб: 1:4000

Схема расположения листов

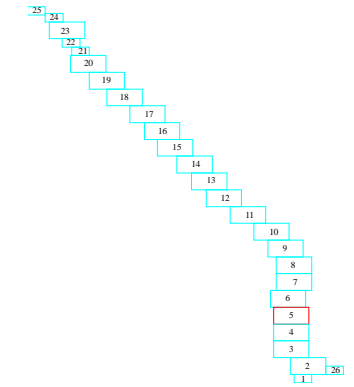
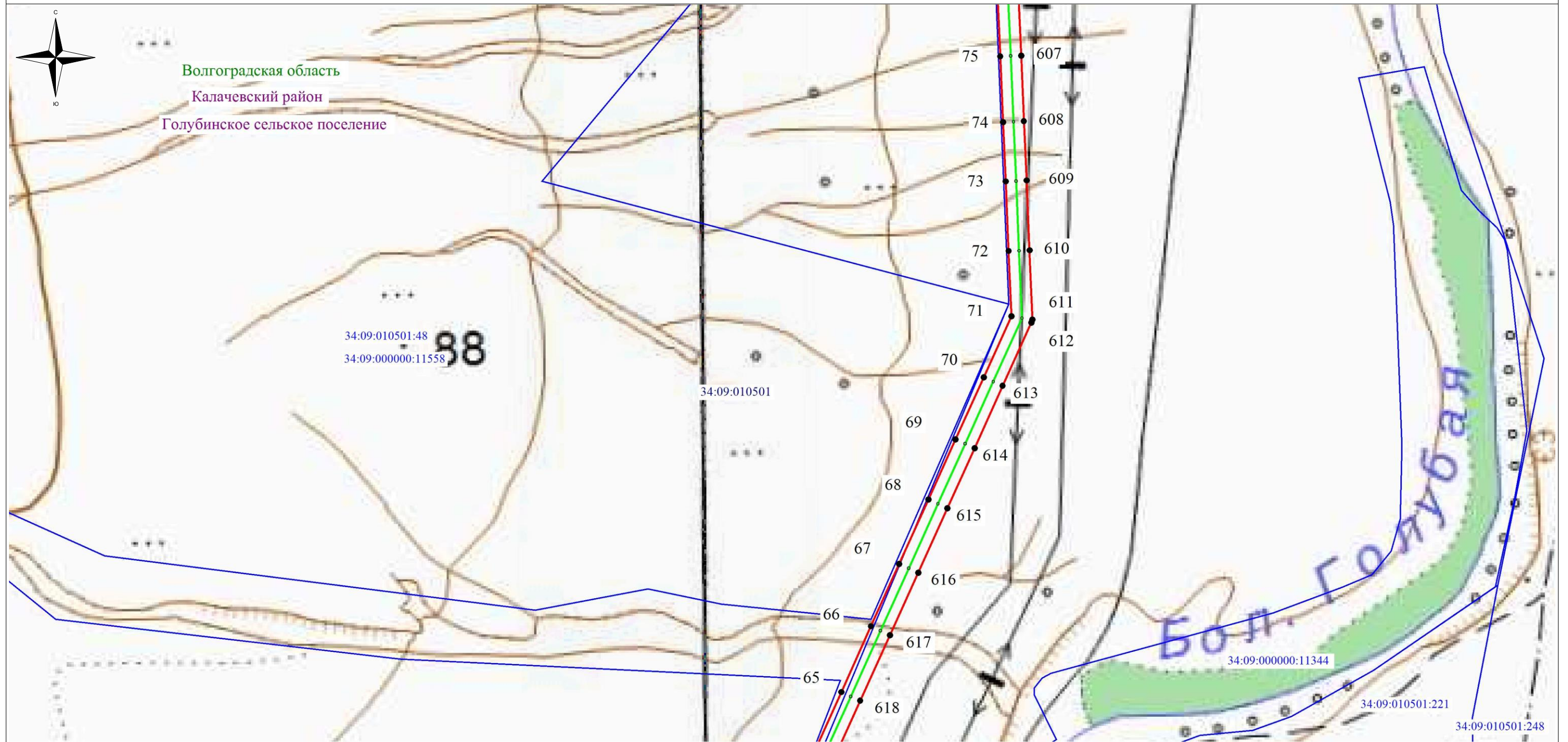


Схема расположения границ публичного сервитута



Используемые условные знаки и обозначения:

- - обозначение границы кадастрового квартала по сведениям государственного кадастра недвижимости
- - обозначение границы охранной зоны объекта электросетевого хозяйства
- - обозначение границы земельного участка
- - обозначение объекта электросетевого хозяйства
- ТП-1721 - обозначение трансформаторной подстанции
- 2 - обозначение характерной точки охранной зоны
- 34:09:010701 – обозначение номера кадастрового квартала
- 34:09:010501:4 – обозначение номера земельного участка
- Волгоградская область
- Калачевский район - наименование муниципального образования
- Голубинское сельское поселение

Масштаб: 1:4000

Схема расположения листов

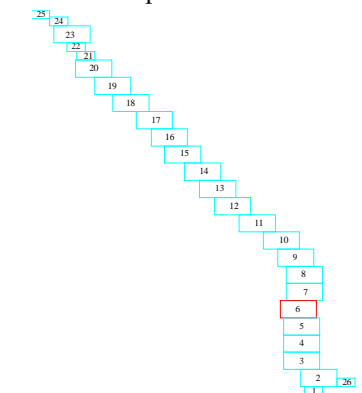
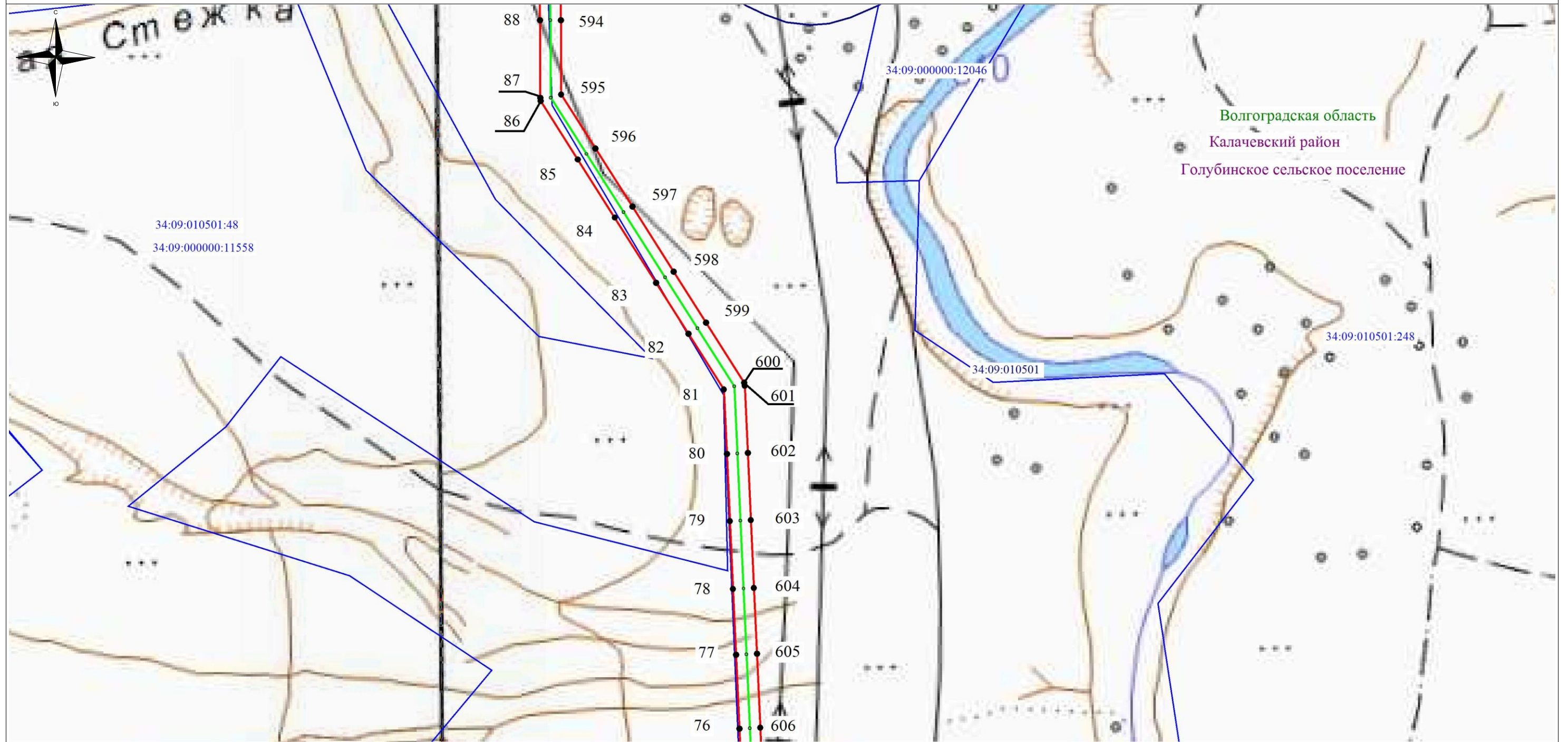


Схема расположения границ публичного сервитута



Используемые условные знаки и обозначения:

- - обозначение границы кадастрового квартала по сведениям государственного кадастра недвижимости
- - обозначение границы охранной зоны объекта электросетевого хозяйства
- - обозначение границы земельного участка
- - обозначение объекта электросетевого хозяйства
- ТП-1721 - обозначение трансформаторной подстанции
- 2 - обозначение характерной точки охранной зоны
- 34:09:010701 – обозначение номера кадастрового квартала
- 34:09:010501:4 – обозначение номера земельного участка
- Волгоградская область
- Калачевский район - наименование муниципального образования
- Голубинское сельское поселение

Масштаб: 1:4000

Схема расположения листов

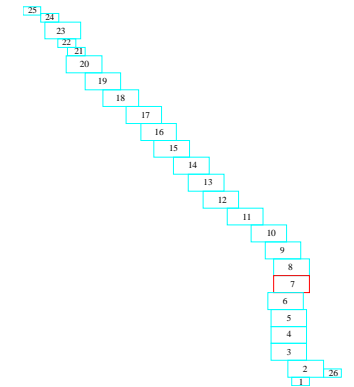
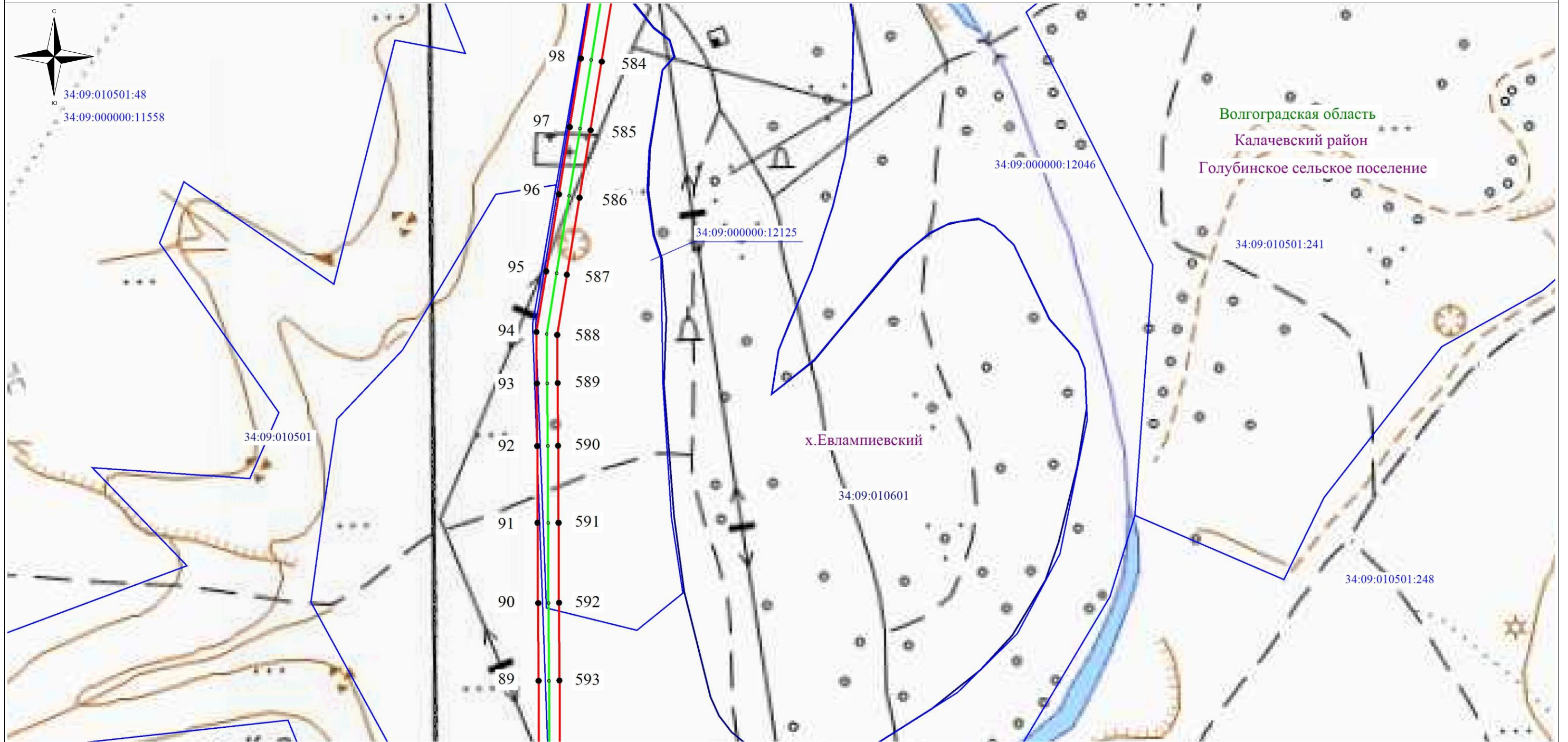


Схема расположения границ публичного сервитута



Используемые условные знаки и обозначения:

- - обозначение границы кадастрового квартала по сведениям государственного кадастра недвижимости
- - обозначение границы охранной зоны объекта электросетевого хозяйства
- - обозначение границы земельного участка
- - обозначение объекта электросетевого хозяйства
- ТШ-1721 - обозначение трансформаторной подстанции
- 2 - обозначение характерной точки охранной зоны
- 34:09:010701** – обозначение номера кадастрового квартала
- 34:09:010501:4** – обозначение номера земельного участка
- Волгоградская область
- Калачевский район - наименование муниципального образования
- Голубинское сельское поселение

Масштаб: 1:4000

Схема расположения листов

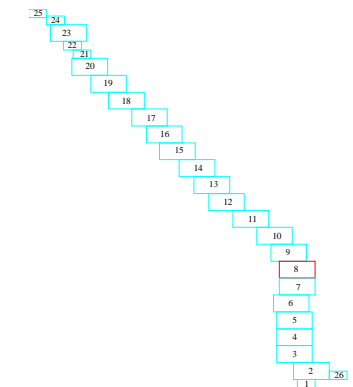
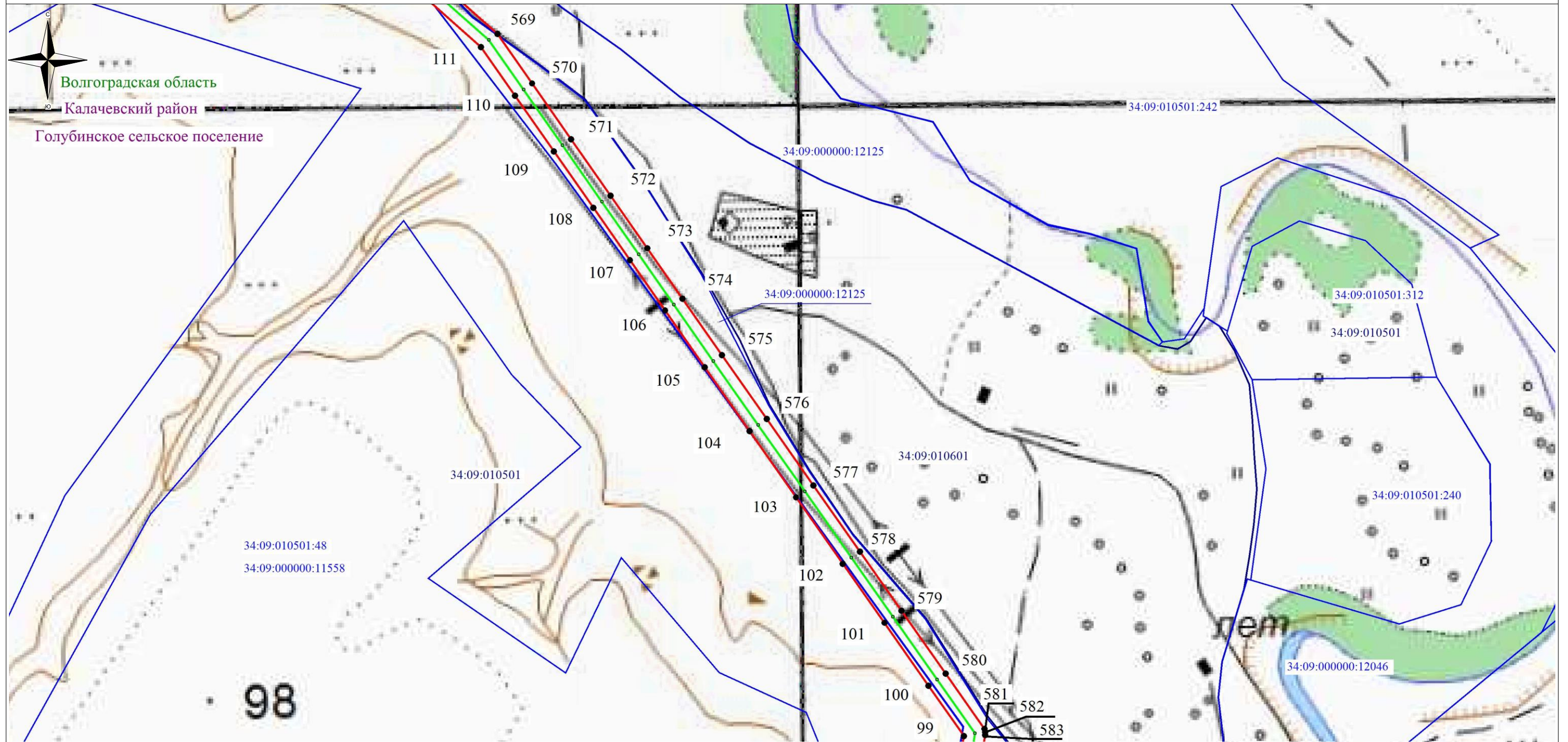


Схема расположения границ публичного сервитута



Используемые условные знаки и обозначения:

- - обозначение границы кадастрового квартала по сведениям государственного кадастра недвижимости
- - обозначение границы охранной зоны объекта электросетевого хозяйства
- - обозначение границы земельного участка
- - обозначение объекта электросетевого хозяйства
- ТП-1721 - обозначение трансформаторной подстанции
- 2 - обозначение характерной точки охранной зоны
- 34:09:010701 - обозначение номера кадастрового квартала
- 34:09:010501:4 - обозначение номера земельного участка
- Волгоградская область
- Калачевский район - наименование муниципального образования
- Голубинское сельское поселение

Масштаб: 1:4000

Схема расположения листов

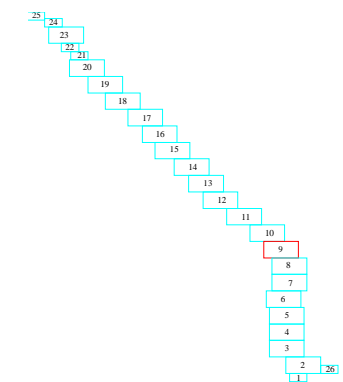
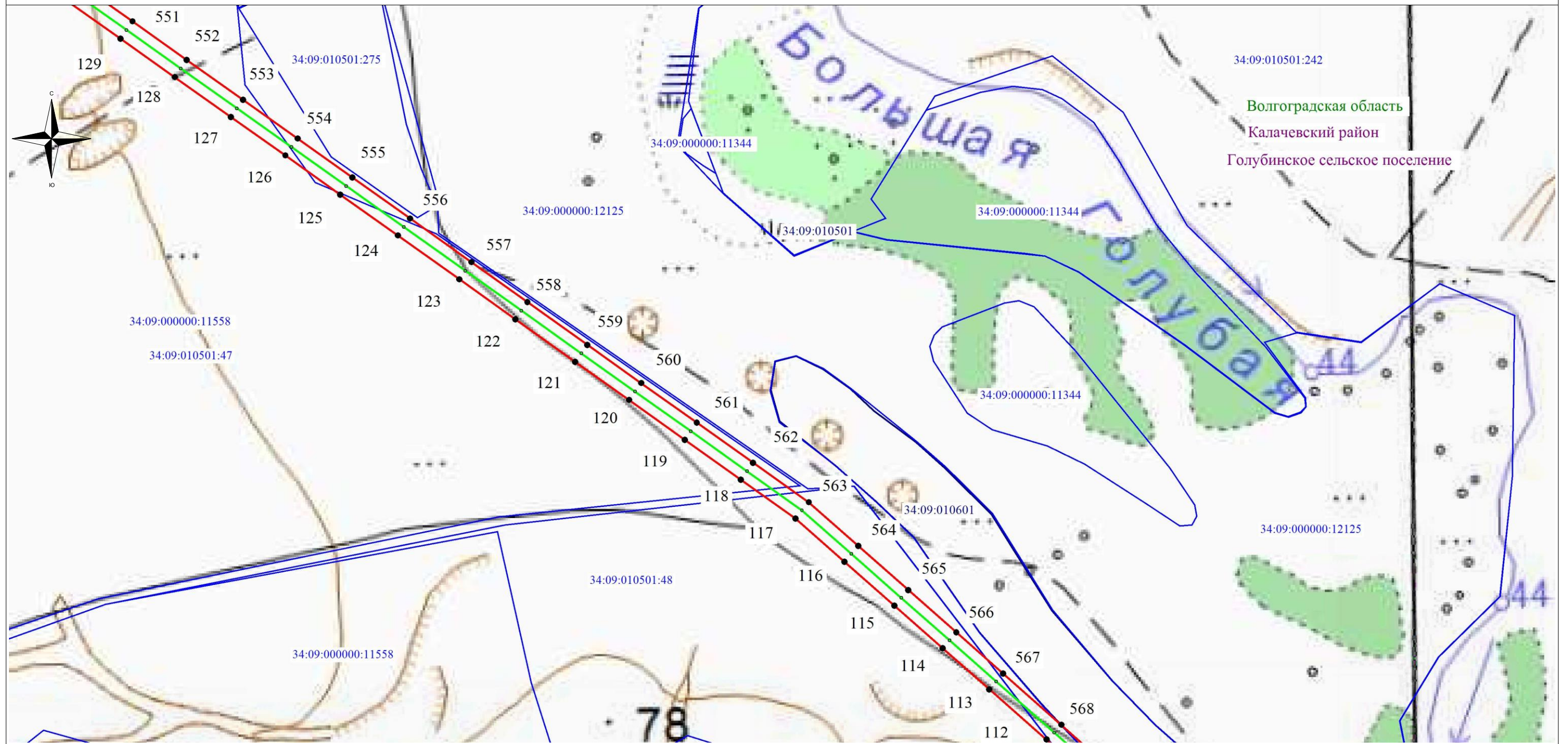


Схема расположения границ публичного сервитута



Используемые условные знаки и обозначения:

- - обозначение границы кадастрового квартала по сведениям государственного кадастра недвижимости
- - обозначение границы охранной зоны объекта электросетевого хозяйства
- - обозначение границы земельного участка
- - обозначение объекта электросетевого хозяйства
- ТП-1721 - обозначение трансформаторной подстанции
- 2 - обозначение характерной точки охранной зоны
- 34:09:010701 – обозначение номера кадастрового квартала
- 34:09:010501:4 – обозначение номера земельного участка
- Волгоградская область
- Калачевский район - наименование муниципального образования
- Голубинское сельское поселение

Масштаб: 1:4000

Схема расположения листов

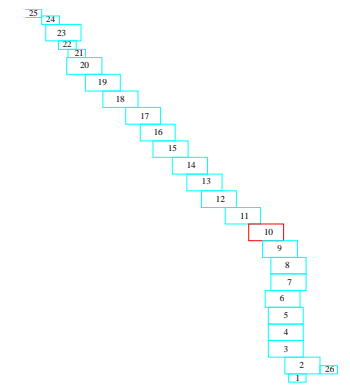
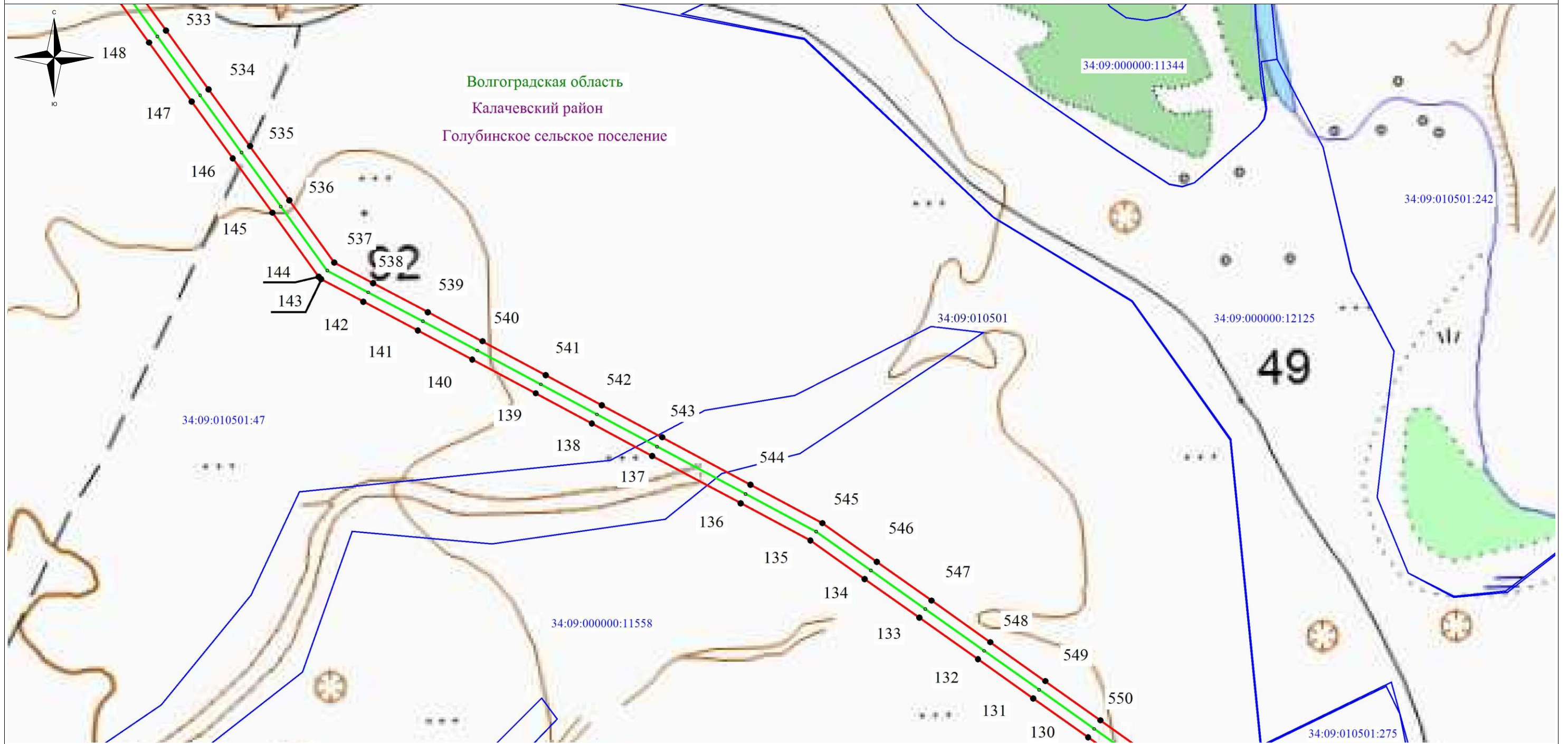


Схема расположения границ публичного сервитута



Используемые условные знаки и обозначения:

- - обозначение границы кадастрового квартала по сведениям государственного кадастра недвижимости
- - обозначение границы охранной зоны объекта электросетевого хозяйства
- - обозначение границы земельного участка
- - обозначение объекта электросетевого хозяйства
- ТП-1721 - обозначение трансформаторной подстанции
- 2 - обозначение характерной точки охранной зоны
- 34:09:010701** – обозначение номера кадастрового квартала
- 34:09:010501:4** – обозначение номера земельного участка
- Волгоградская область
- Калачевский район - наименование муниципального образования
- Голубинское сельское поселение

Масштаб: 1:4000

Схема расположения листов

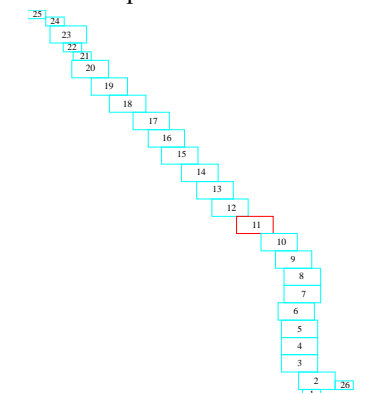
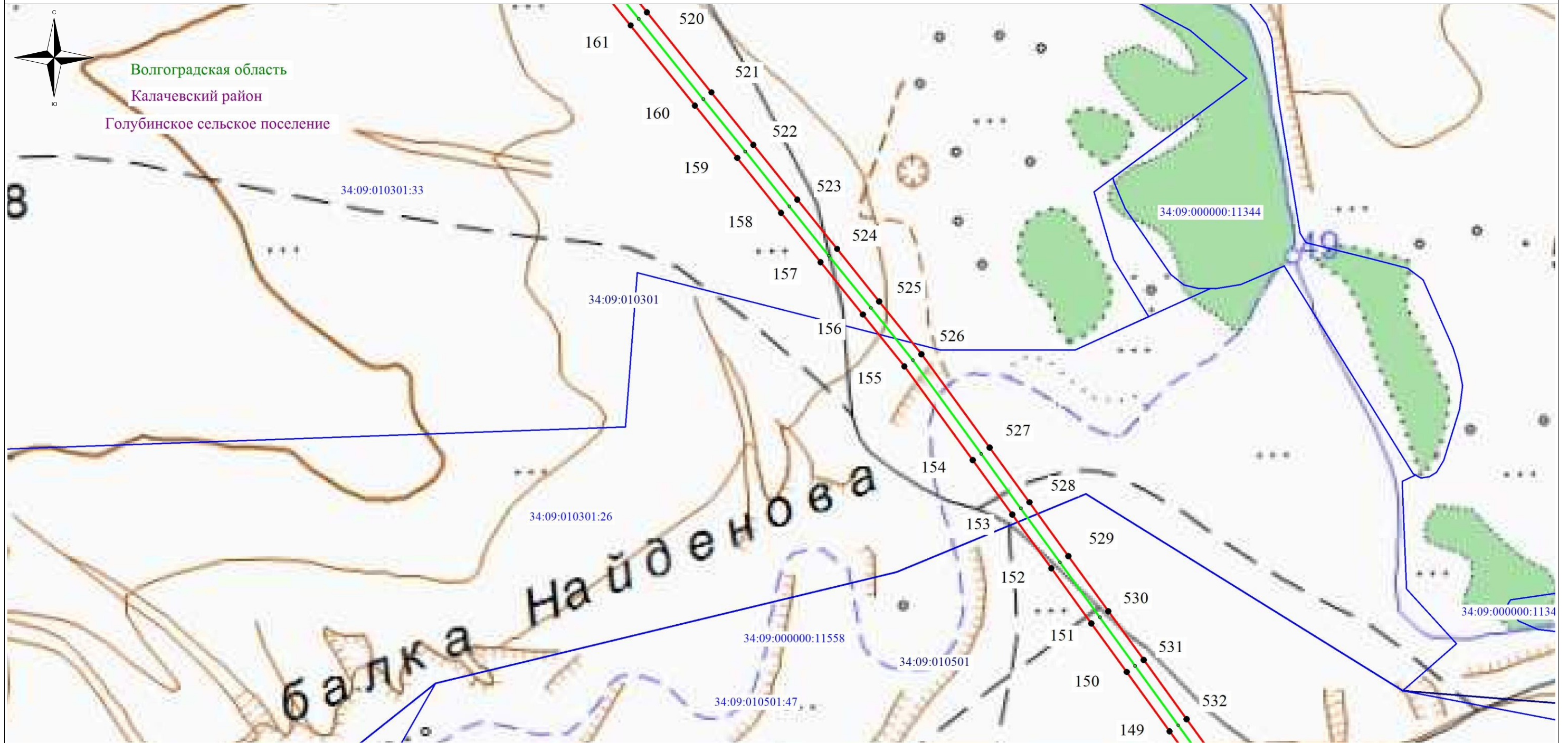


Схема расположения границ публичного сервитута



Используемые условные знаки и обозначения:

- - обозначение границы кадастрового квартала по сведениям государственного кадастра недвижимости
- - обозначение границы охранной зоны объекта электросетевого хозяйства
- - обозначение границы земельного участка
- - обозначение объекта электросетевого хозяйства
- ТП-1721 - обозначение трансформаторной подстанции
- 2 - обозначение характерной точки охранной зоны
- 34:09:010701 - обозначение номера кадастрового квартала
- 34:09:010501:4 - обозначение номера земельного участка
- Волгоградская область
- Калачевский район - наименование муниципального образования
- Голубинское сельское поселение

Масштаб: 1:4000

Схема расположения листов

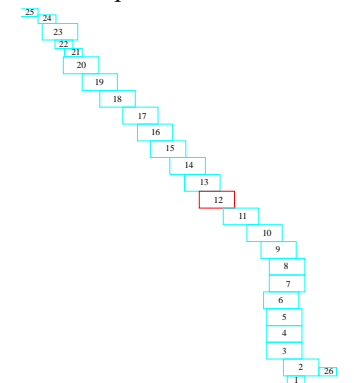
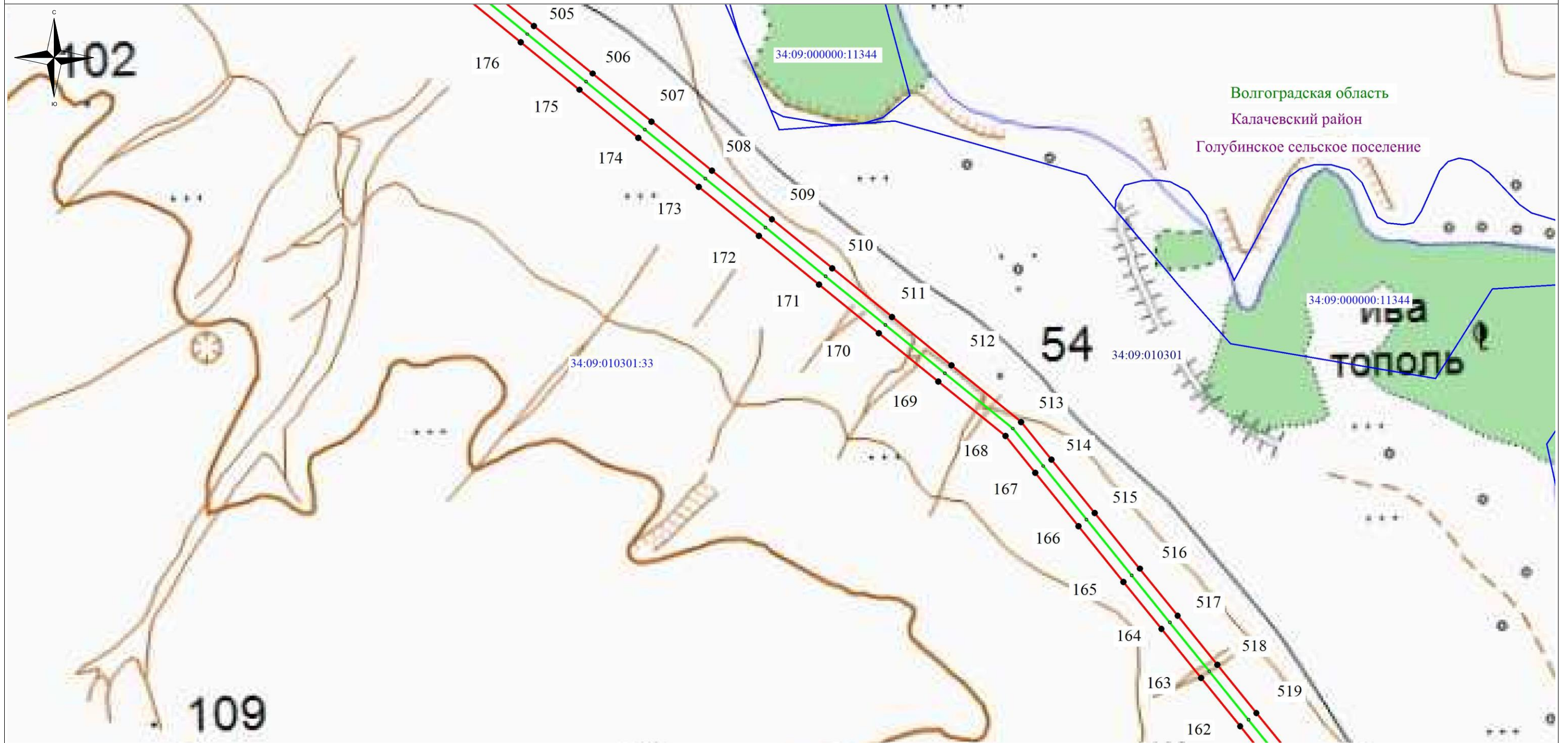


Схема расположения границ публичного сервитута



Используемые условные знаки и обозначения:

- - обозначение границы кадастрового квартала по сведениям государственного кадастра недвижимости
- - обозначение границы охранной зоны объекта электросетевого хозяйства
- - обозначение границы земельного участка
- - обозначение объекта электросетевого хозяйства
- ТП-1721 - обозначение трансформаторной подстанции
- 2 - обозначение характерной точки охранной зоны
- 34:09:010701 - обозначение номера кадастрового квартала
- 34:09:010501:4 - обозначение номера земельного участка
- Волгоградская область
- Калачевский район - наименование муниципального образования
- Голубинское сельское поселение

Масштаб: 1:4000

Схема расположения листов

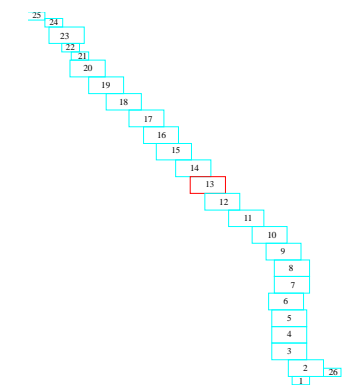
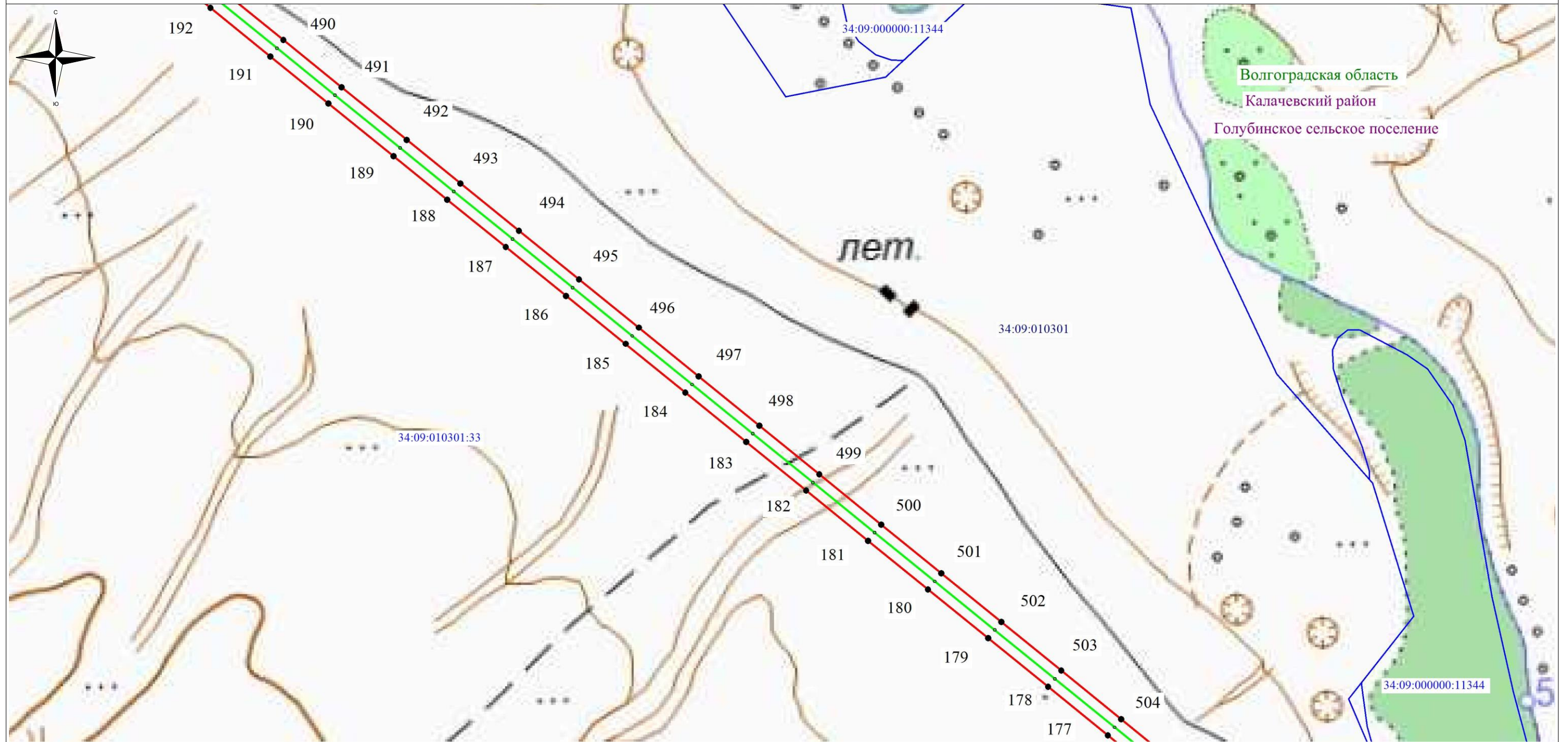


Схема расположения границ публичного сервитута



Используемые условные знаки и обозначения:

- - обозначение границы кадастрового квартала по сведениям государственного кадастра недвижимости
- - обозначение границы охранной зоны объекта электросетевого хозяйства
- - обозначение границы земельного участка
- - обозначение объекта электросетевого хозяйства
- ТП-1721 - обозначение трансформаторной подстанции
- 2 - обозначение характерной точки охранной зоны
- 34:09:010701 - обозначение номера кадастрового квартала
- 34:09:010501:4 - обозначение номера земельного участка
- Волгоградская область
- Калачевский район - наименование муниципального образования
- Голубинское сельское поселение

Масштаб: 1:4000

Схема расположения листов

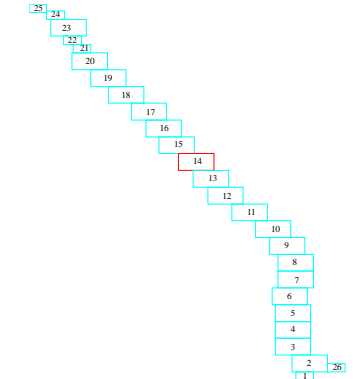
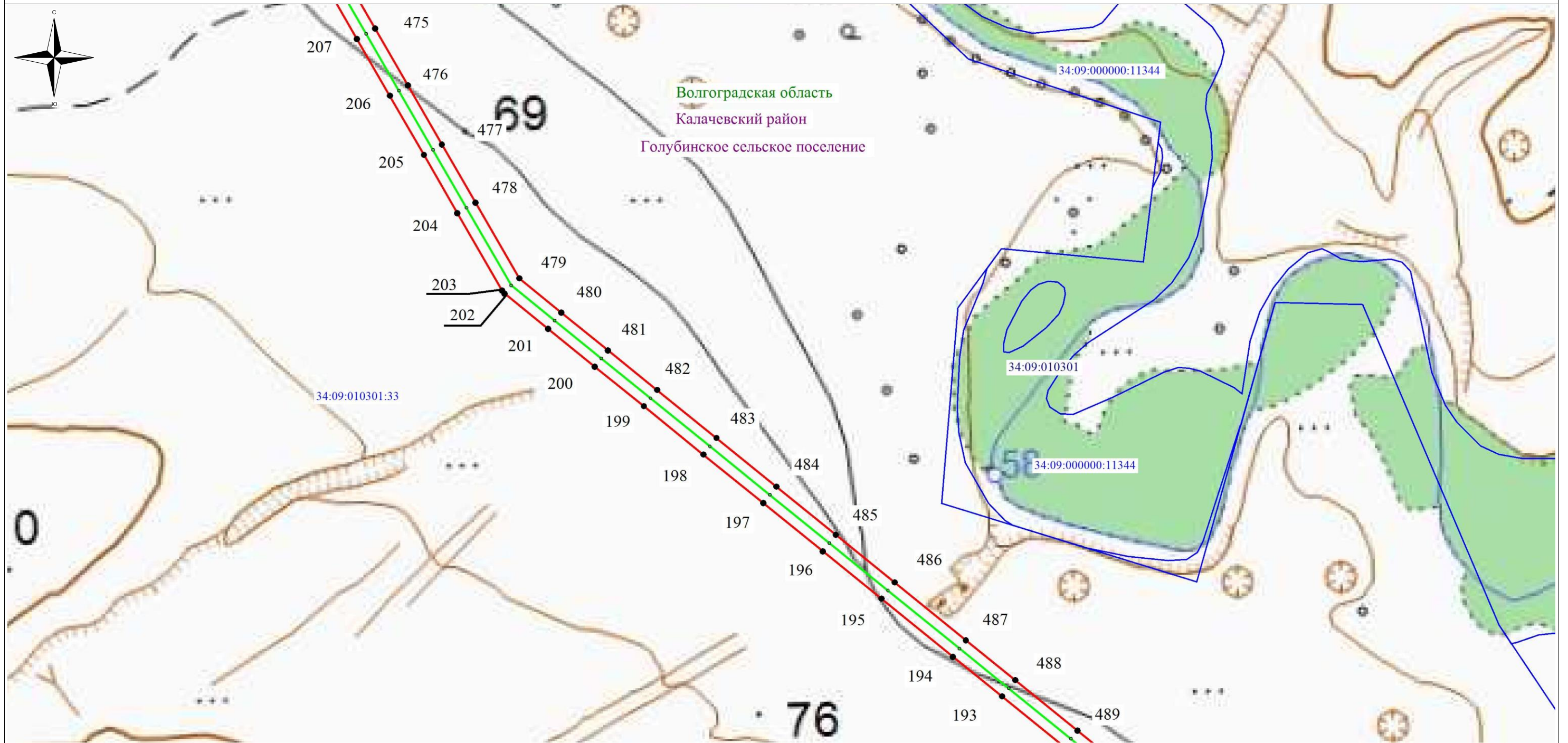


Схема расположения границ публичного сервитута



Используемые условные знаки и обозначения:

- - обозначение границы кадастрового квартала по сведениям государственного кадастра недвижимости
- - обозначение границы охранной зоны объекта электросетевого хозяйства
- - обозначение границы земельного участка
- - обозначение объекта электросетевого хозяйства
- ТШ-1721 - обозначение трансформаторной подстанции
- 2 - обозначение характерной точки охранной зоны
- 34:09:010701 – обозначение номера кадастрового квартала
- 34:09:010501:4 – обозначение номера земельного участка
- Волгоградская область
- Калачевский район - наименование муниципального образования
- Голубинское сельское поселение

Масштаб: 1:4000

Схема расположения листов

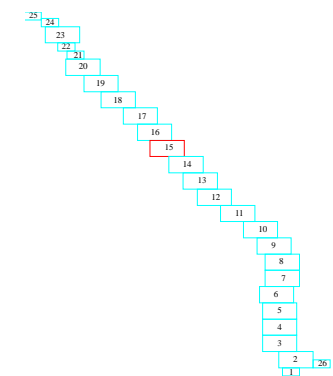
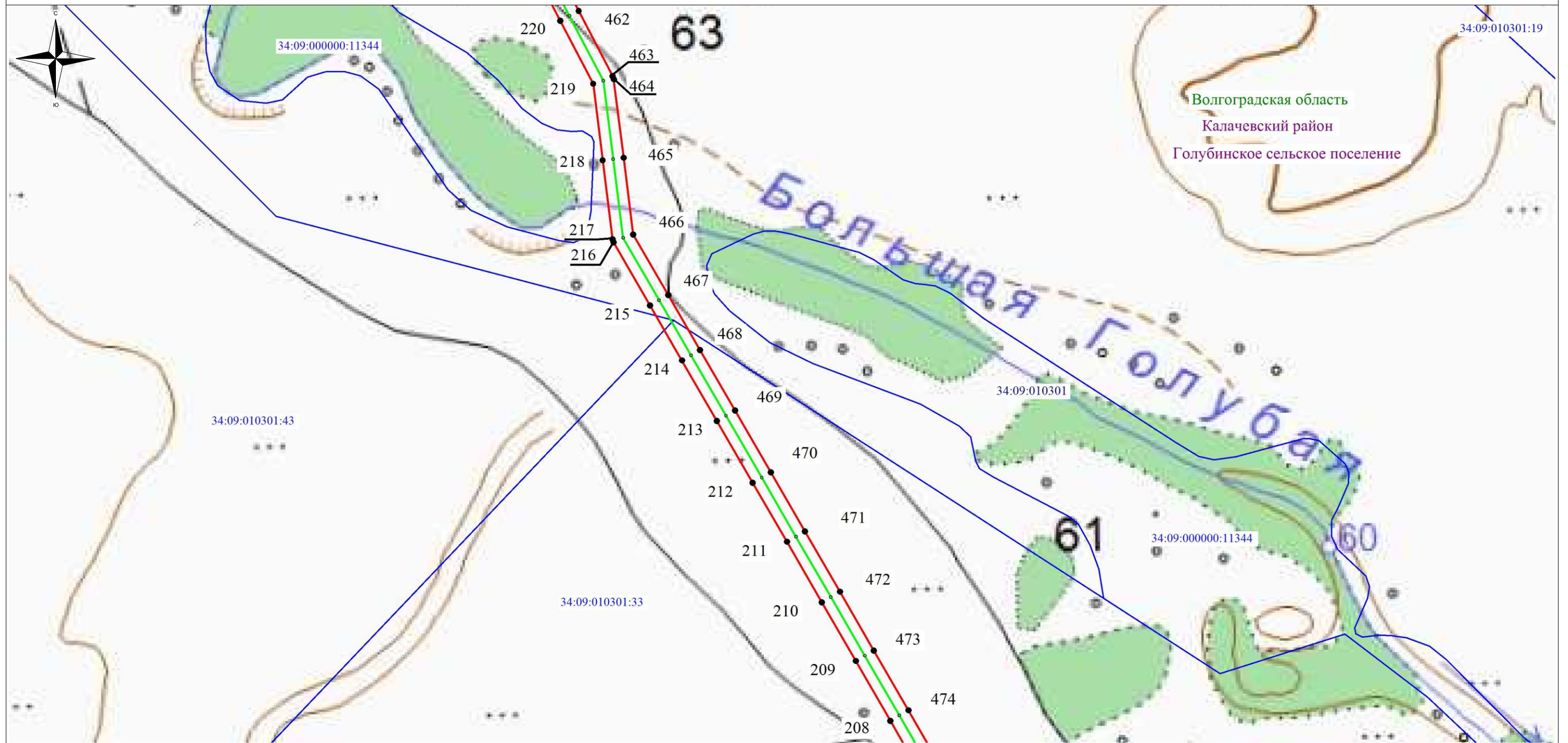


Схема расположения границ публичного сервитута



Используемые условные знаки и обозначения:

- - обозначение границы кадастрового квартала по сведениям государственного кадастра недвижимости
- - обозначение границы охранной зоны объекта электросетевого хозяйства
- - обозначение границы земельного участка
- - обозначение объекта электросетевого хозяйства
- ТП-1721 - обозначение трансформаторной подстанции
- 2 - обозначение характерной точки охранной зоны
- 34:09:010701 - обозначение номера кадастрового квартала
- 34:09:010501:4 - обозначение номера земельного участка
- Волгоградская область
Калачевский район
Голубинское сельское поселение - наименование муниципального образования

Масштаб: 1:4000

Схема расположения листов

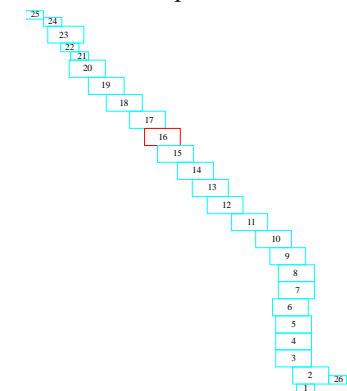
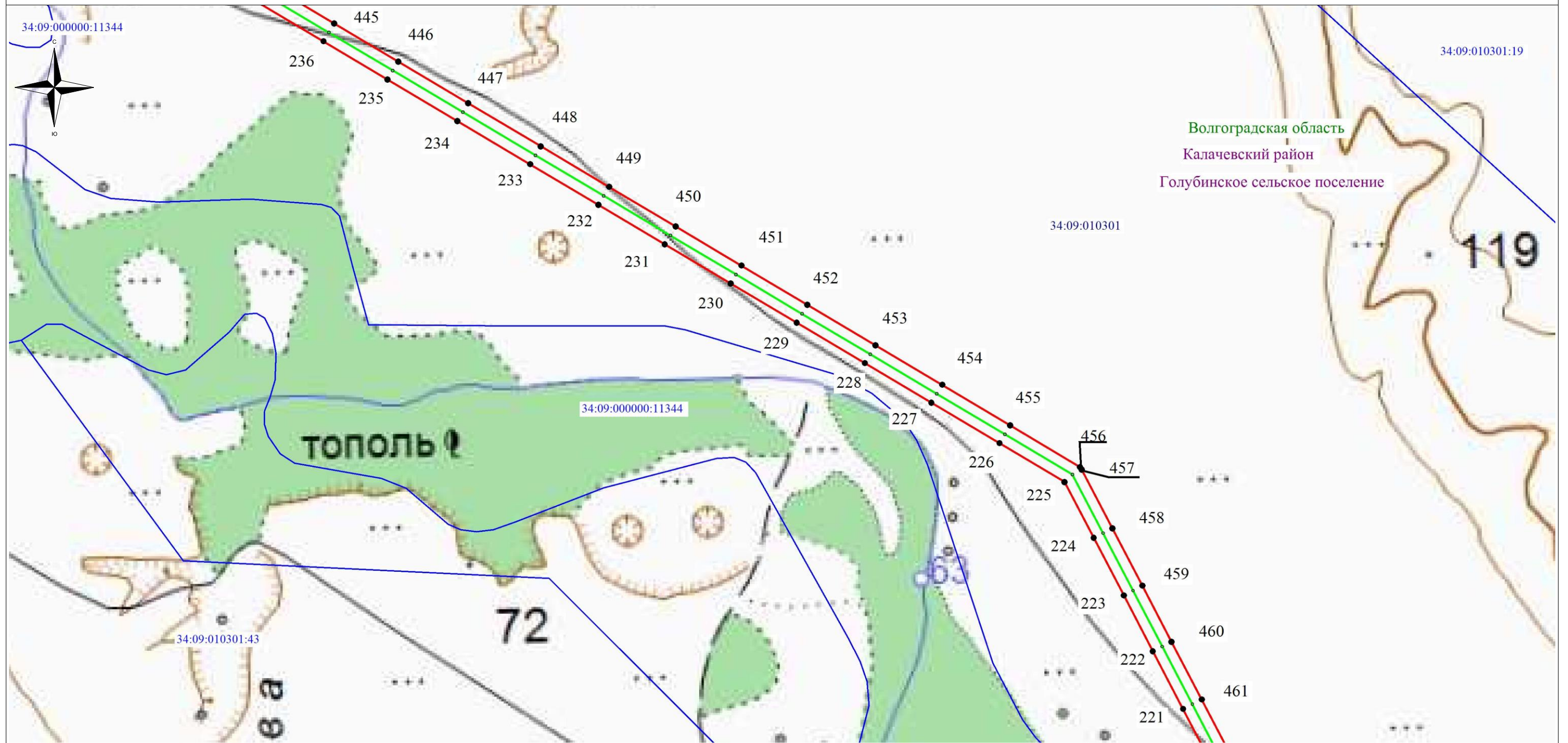


Схема расположения границ публичного сервитута



Используемые условные знаки и обозначения:

- - обозначение границы кадастрового квартала по сведениям государственного кадастра недвижимости
- - обозначение границы охранной зоны объекта электросетевого хозяйства
- - обозначение границы земельного участка
- - обозначение объекта электросетевого хозяйства
- ТП-1721 - обозначение трансформаторной подстанции
- 2 - обозначение характерной точки охранной зоны
- 34:09:010701 - обозначение номера кадастрового квартала
- 34:09:010501:4 - обозначение номера земельного участка
- Волгоградская область
Калачевский район
Голубинское сельское поселение - наименование муниципального образования

Масштаб: 1:4000

Схема расположения листов

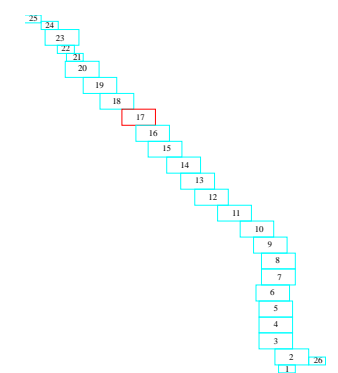
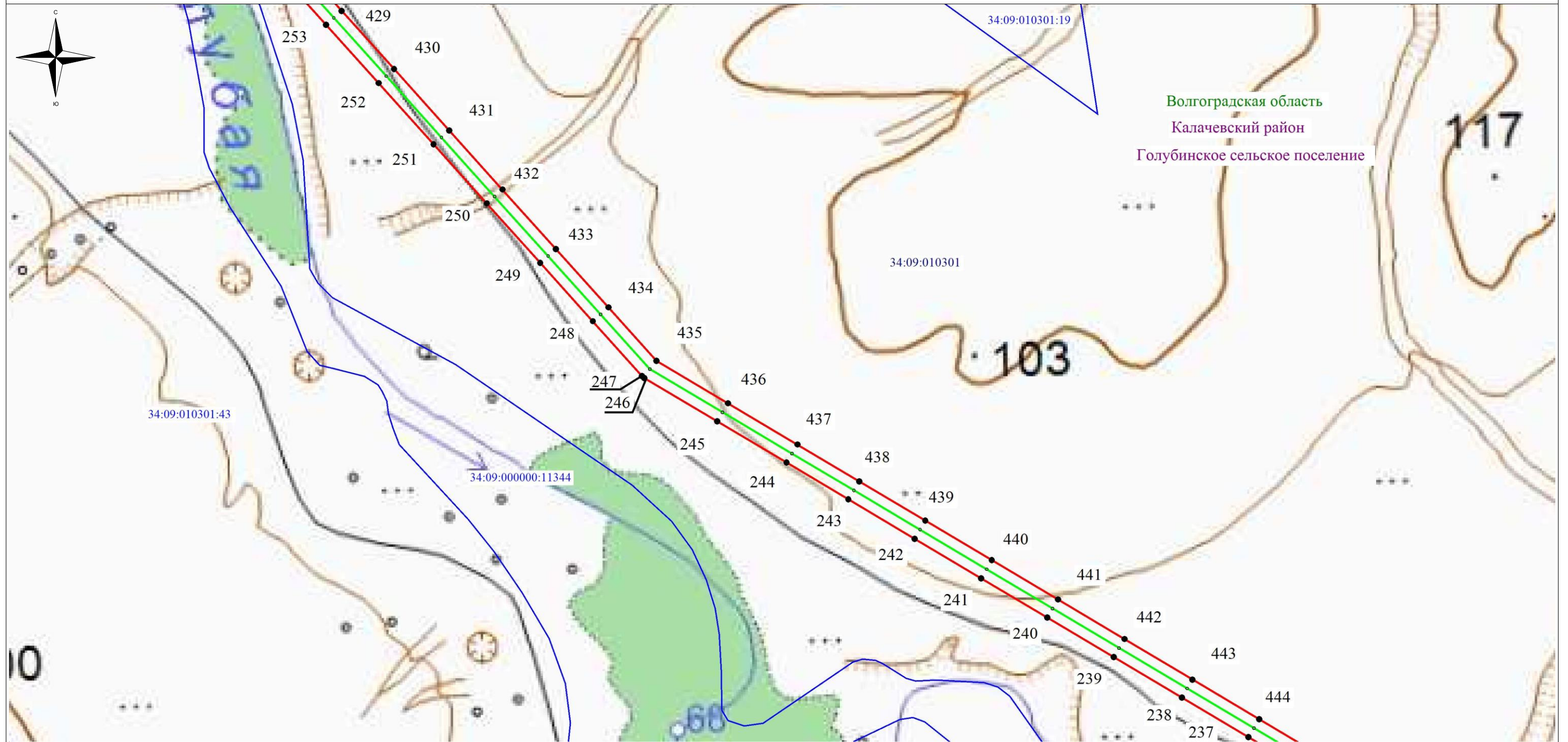


Схема расположения границ публичного сервитута



Используемые условные знаки и обозначения:

- - обозначение границы кадастрового квартала по сведениям государственного кадастра недвижимости
- - обозначение границы охранной зоны объекта электросетевого хозяйства
- - обозначение границы земельного участка
- - обозначение объекта электросетевого хозяйства
- ТП-1721 - обозначение трансформаторной подстанции
- 2 - обозначение характерной точки охранной зоны
- 34:09:010701 - обозначение номера кадастрового квартала
- 34:09:010501:4 - обозначение номера земельного участка
- Волгоградская область
Калачевский район
Голубинское сельское поселение - наименование муниципального образования

Масштаб: 1:4000

Схема расположения листов

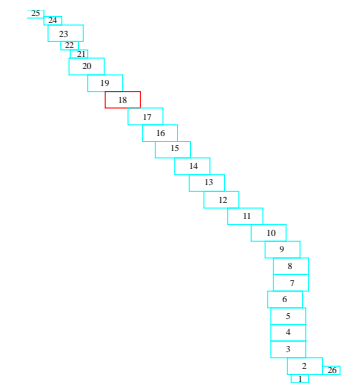
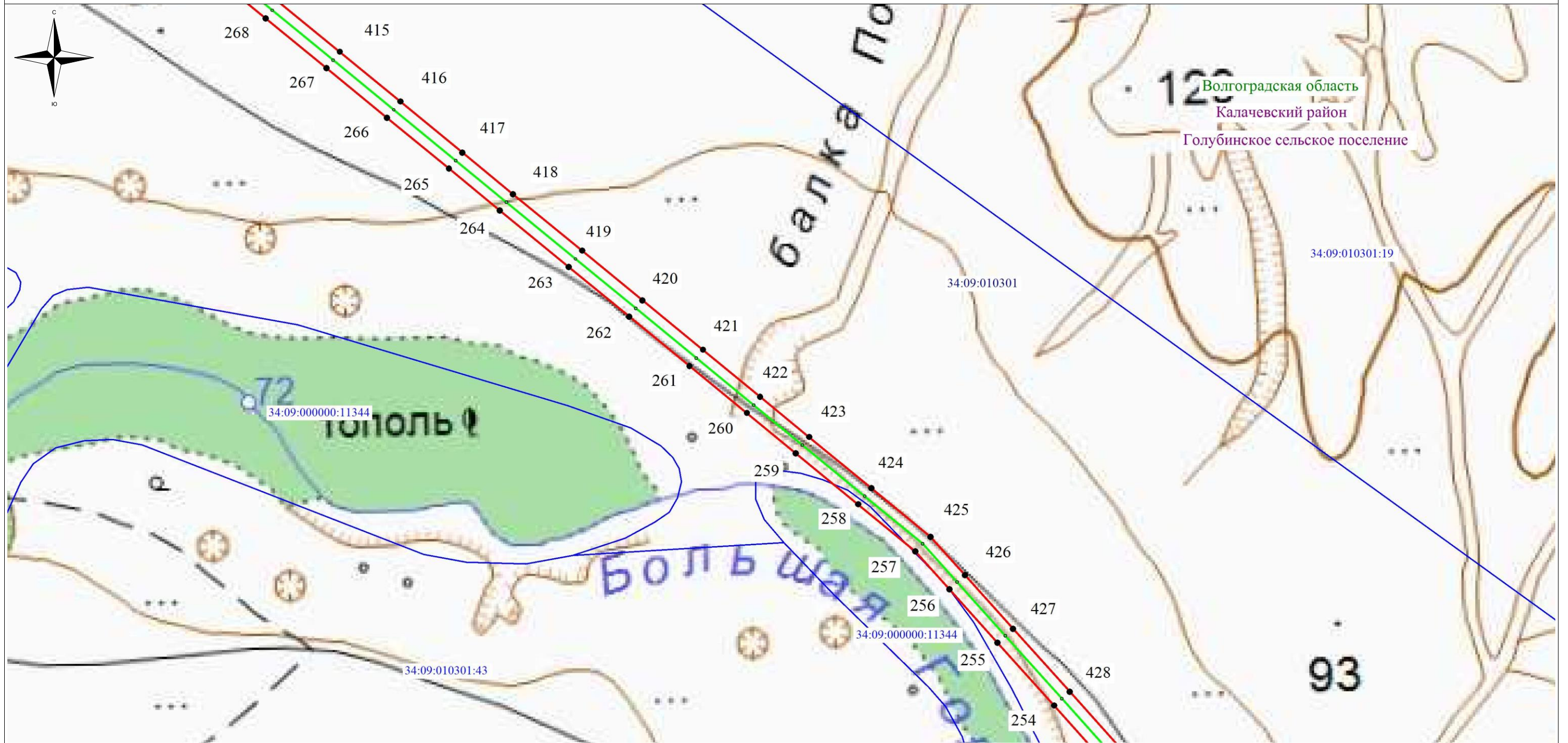


Схема расположения границ публичного сервитута



Используемые условные знаки и обозначения:

- - обозначение границы кадастрового квартала по сведениям государственного кадастра недвижимости
- - обозначение границы охранной зоны объекта электросетевого хозяйства
- - обозначение границы земельного участка
- - обозначение объекта электросетевого хозяйства
- ТП-1721 - обозначение трансформаторной подстанции
- 2 - обозначение характерной точки охранной зоны
- 34:09:010701 - обозначение номера кадастрового квартала
- 34:09:010501:4 - обозначение номера земельного участка
- Волгоградская область
Калачевский район
Голубинское сельское поселение - наименование муниципального образования

Масштаб: 1:4000

Схема расположения листов

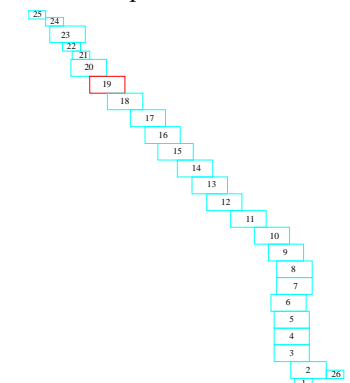
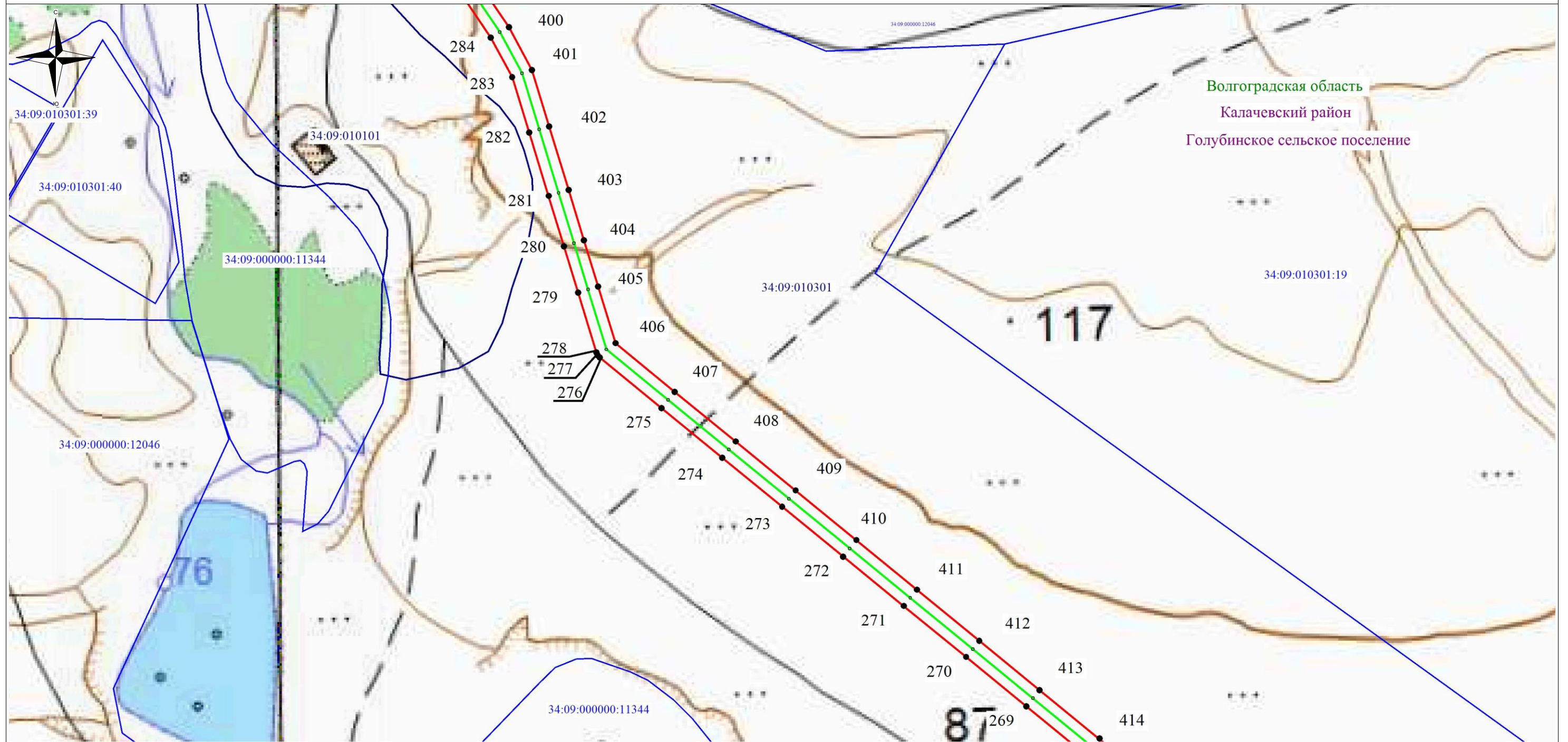


Схема расположения границ публичного сервитута



Используемые условные знаки и обозначения:

- - обозначение границы кадастрового квартала по сведениям государственного кадастра недвижимости
- - обозначение границы охранной зоны объекта электросетевого хозяйства
- - обозначение границы земельного участка
- - обозначение объекта электросетевого хозяйства
- ТП-1721** - обозначение трансформаторной подстанции
- 2 - обозначение характерной точки охранной зоны
- 34:09:010701** – обозначение номера кадастрового квартала
- 34:09:010501:4** – обозначение номера земельного участка
- Волгоградская область
- Калачевский район
- Голубинское сельское поселение

Масштаб: 1:4000

Схема расположения листов

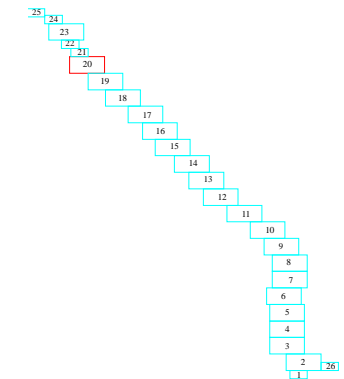
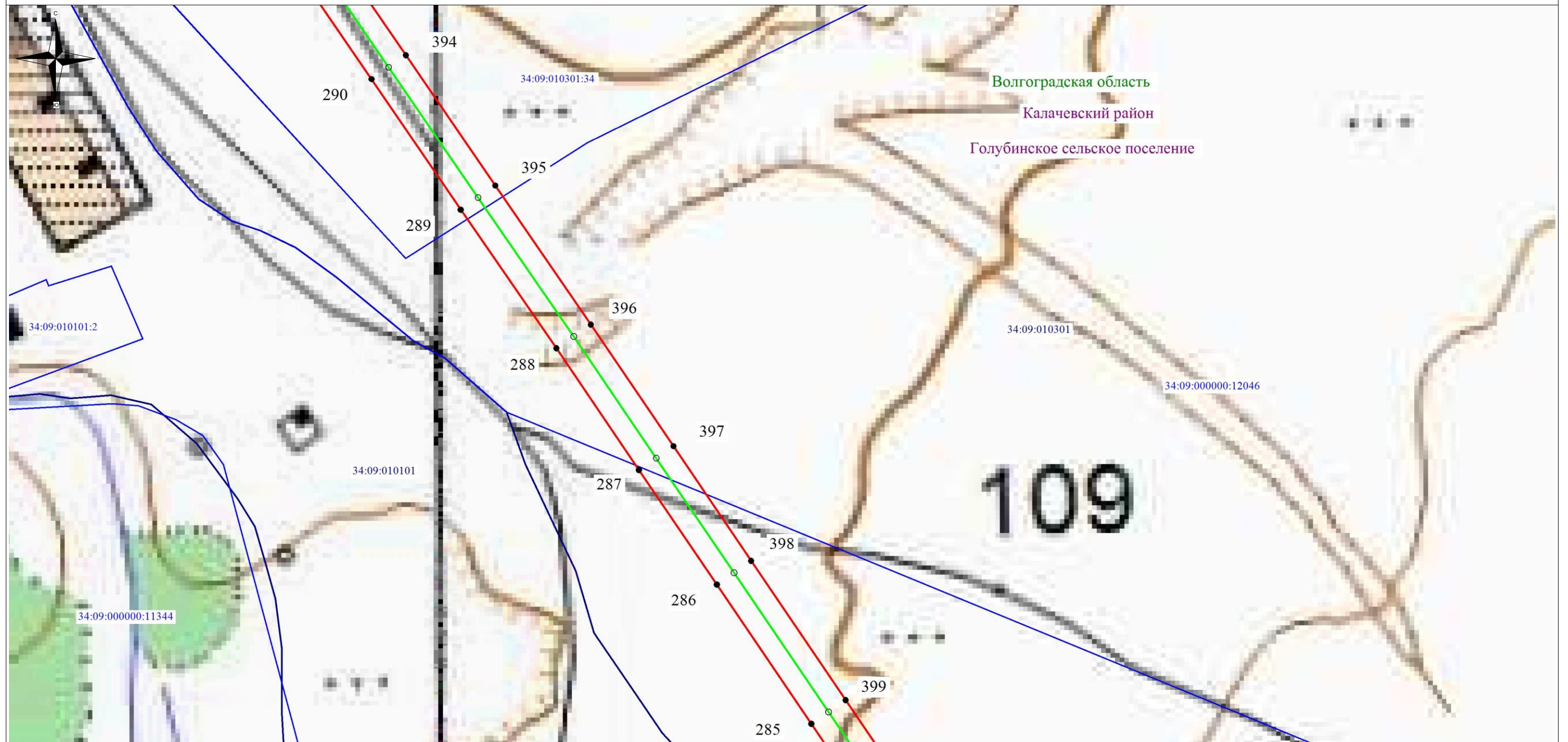


Схема расположения границ публичного сервитута



Используемые условные знаки и обозначения:

- - обозначение границы кадастрового квартала по сведениям государственного кадастра недвижимости
- - обозначение границы охранной зоны объекта электросетевого хозяйства
- - обозначение границы земельного участка
- - обозначение объекта электросетевого хозяйства
- ТП-1721 - обозначение трансформаторной подстанции
- 2 - обозначение характерной точки охранной зоны
- 34:09:010701** – обозначение номера кадастрового квартала
- 34:09:010501:4** – обозначение номера земельного участка
- Волгоградская область
- Калачевский район - наименование муниципального образования
- Голубинское сельское поселение

Масштаб: 1:2000

Схема расположения листов

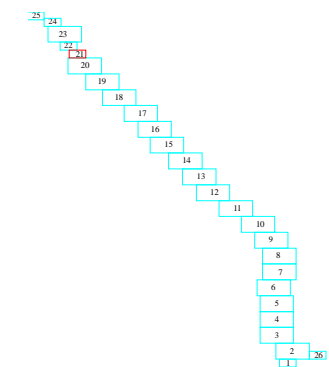
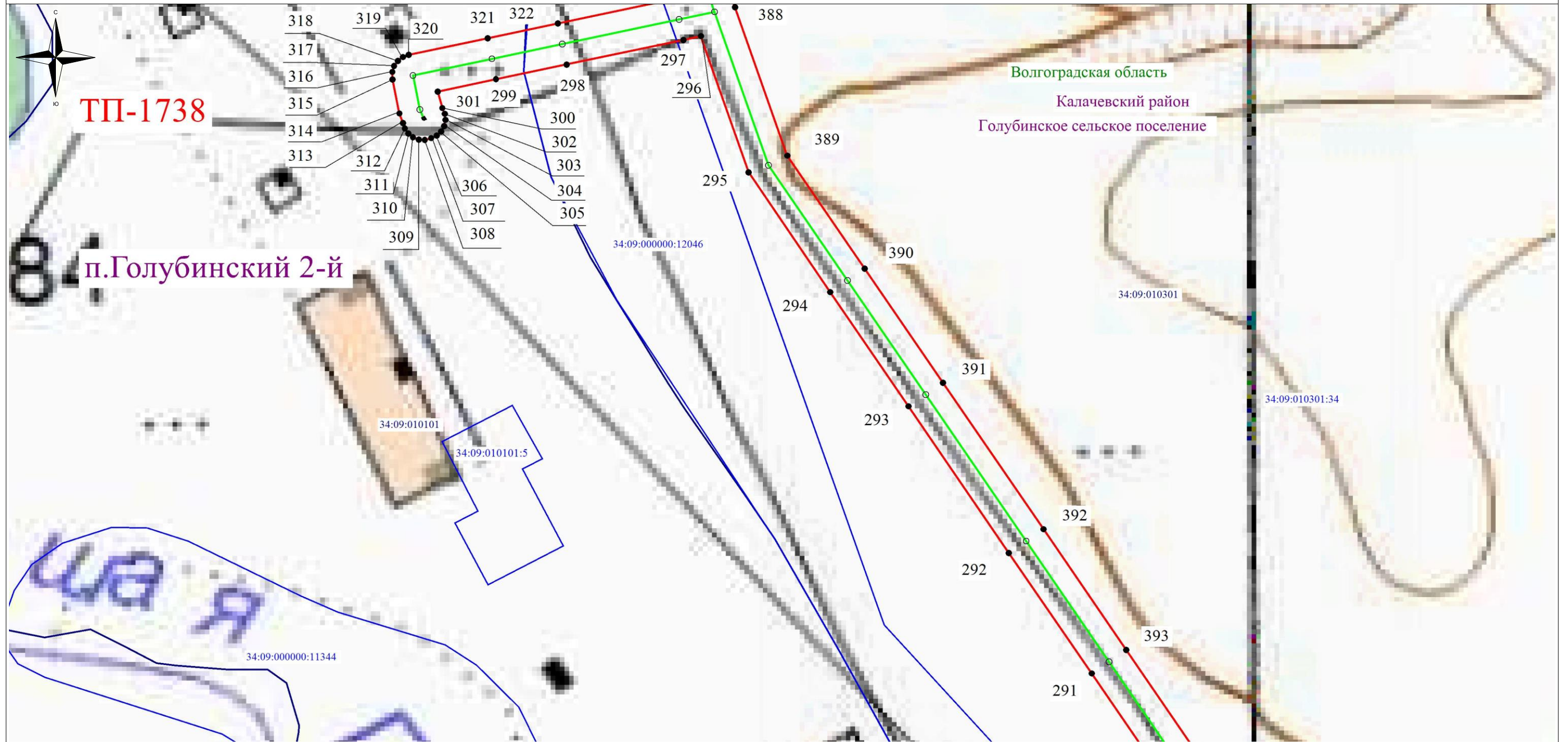


Схема расположения границ публичного сервитута



Используемые условные знаки и обозначения:

- - обозначение границы кадастрового квартала по сведениям государственного кадастра недвижимости
- - обозначение границы охранной зоны объекта электросетевого хозяйства
- - обозначение границы земельного участка
- - обозначение объекта электросетевого хозяйства
- ТП-1721 - обозначение трансформаторной подстанции
- 2 - обозначение характерной точки охранной зоны
- 34:09:010701 – обозначение номера кадастрового квартала
- 34:09:010501:4 – обозначение номера земельного участка
- Волгоградская область
- Калачевский район - наименование муниципального образования
- Голубинское сельское поселение

Масштаб: 1:2000

Схема расположения листов

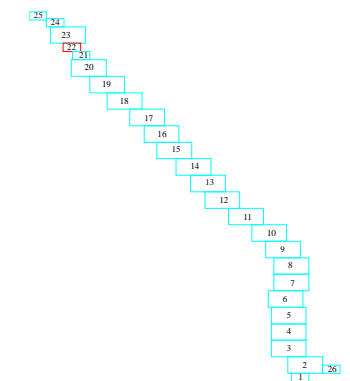


Схема расположения границ публичного сервитута



Используемые условные знаки и обозначения:

- - обозначение границы кадастрового квартала по сведениям государственного кадастра недвижимости
- - обозначение границы охранной зоны объекта электросетевого хозяйства
- - обозначение границы земельного участка
- - обозначение объекта электросетевого хозяйства
- ТП-1721 - обозначение трансформаторной подстанции
- 2 - обозначение характерной точки охранной зоны
- 34:09:010701 - обозначение номера кадастрового квартала
- 34:09:010501:4 - обозначение номера земельного участка
- Волгоградская область
- Калачевский район - наименование муниципального образования
- Голубинское сельское поселение

Масштаб: 1:4000

Схема расположения листов

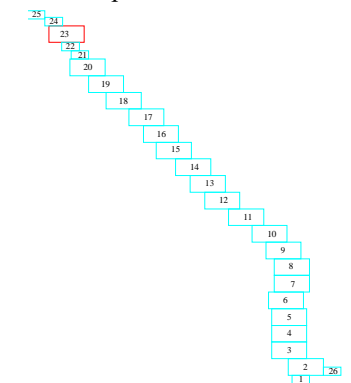
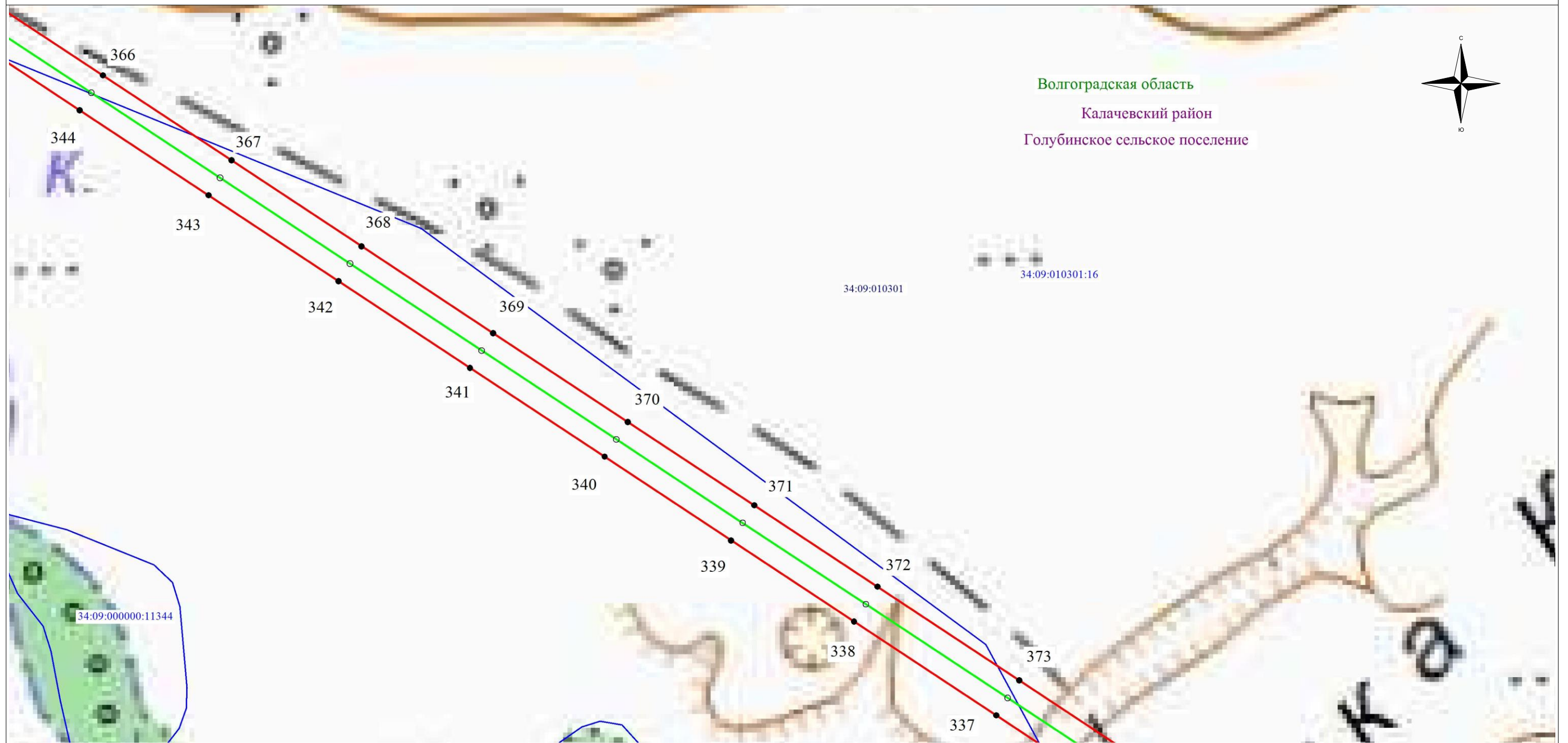



Схема расположения границ публичного сервитута



Волгоградская область
Калачевский район
Голубинское сельское поселение



Используемые условные знаки и обозначения:

- - обозначение границы кадастрового квартала по сведениям государственного кадастра недвижимости
- - обозначение границы охранной зоны объекта электросетевого хозяйства
- - обозначение границы земельного участка
- - обозначение объекта электросетевого хозяйства
- ТП-1721 - обозначение трансформаторной подстанции
- 2 - обозначение характерной точки охранной зоны
- 34:09:010701 - обозначение номера кадастрового квартала
- 34:09:010501:4 - обозначение номера земельного участка
- Волгоградская область
Калачевский район
Голубинское сельское поселение - наименование муниципального образования

Масштаб: 1:2000

Схема расположения листов

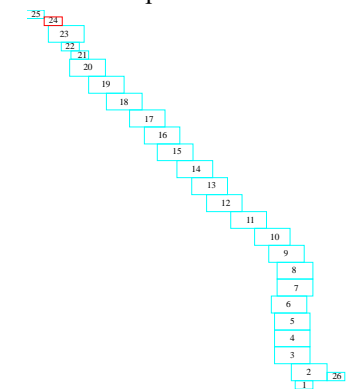
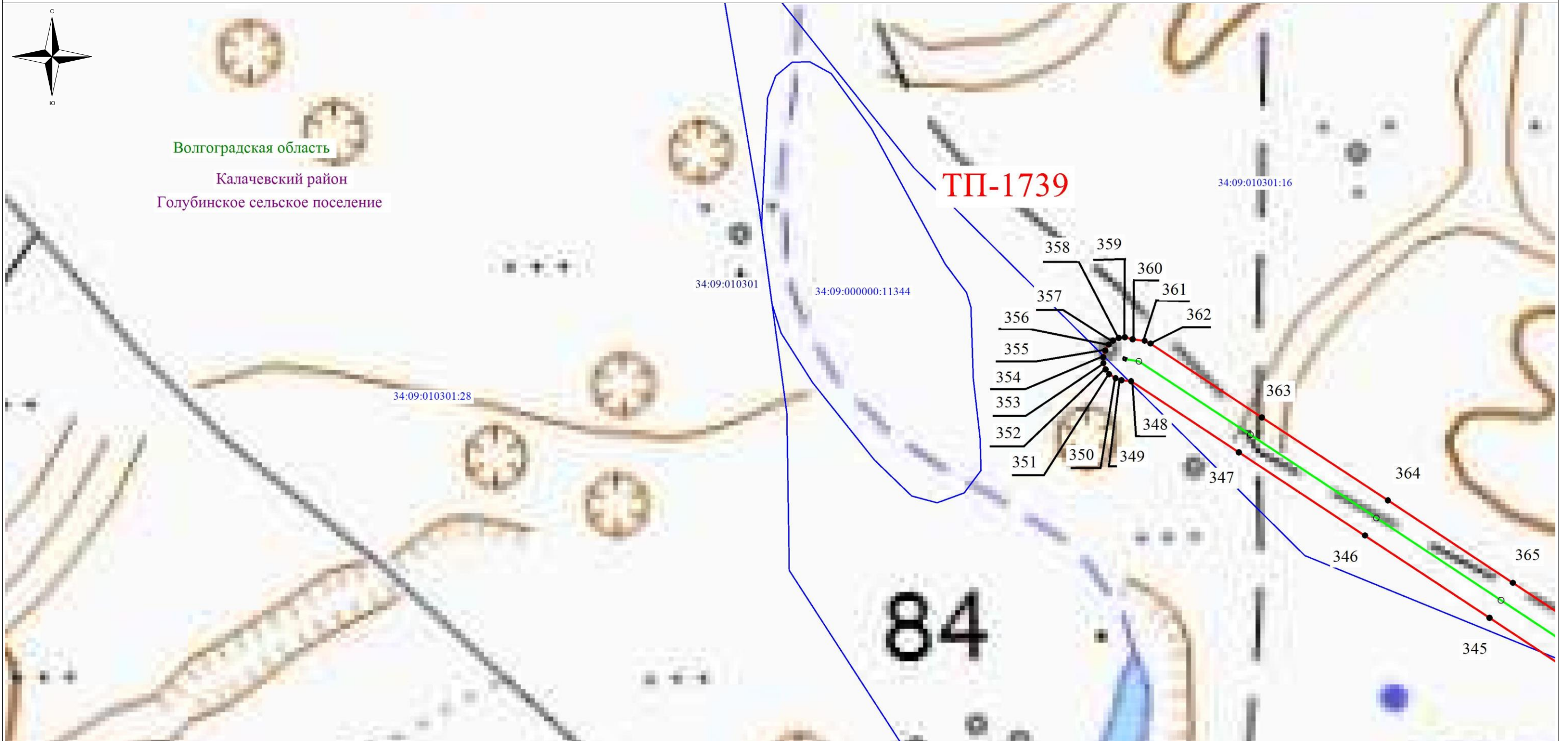


Схема расположения границ публичного сервитута



Используемые условные знаки и обозначения:

- - обозначение границы кадастрового квартала по сведениям государственного кадастра недвижимости
- - обозначение границы охранной зоны объекта электросетевого хозяйства
- - обозначение границы земельного участка
- - обозначение объекта электросетевого хозяйства
- ТП-1721 - обозначение трансформаторной подстанции
- 2 - обозначение характерной точки охранной зоны
- 34:09:010701 - обозначение номера кадастрового квартала
- 34:09:010501:4 - обозначение номера земельного участка
- Волгоградская область
Калачевский район
Голубинское сельское поселение - наименование муниципального образования

Масштаб: 1:2000

Схема расположения листов

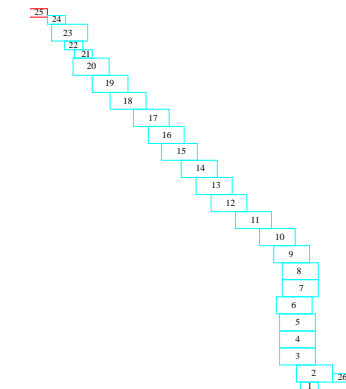
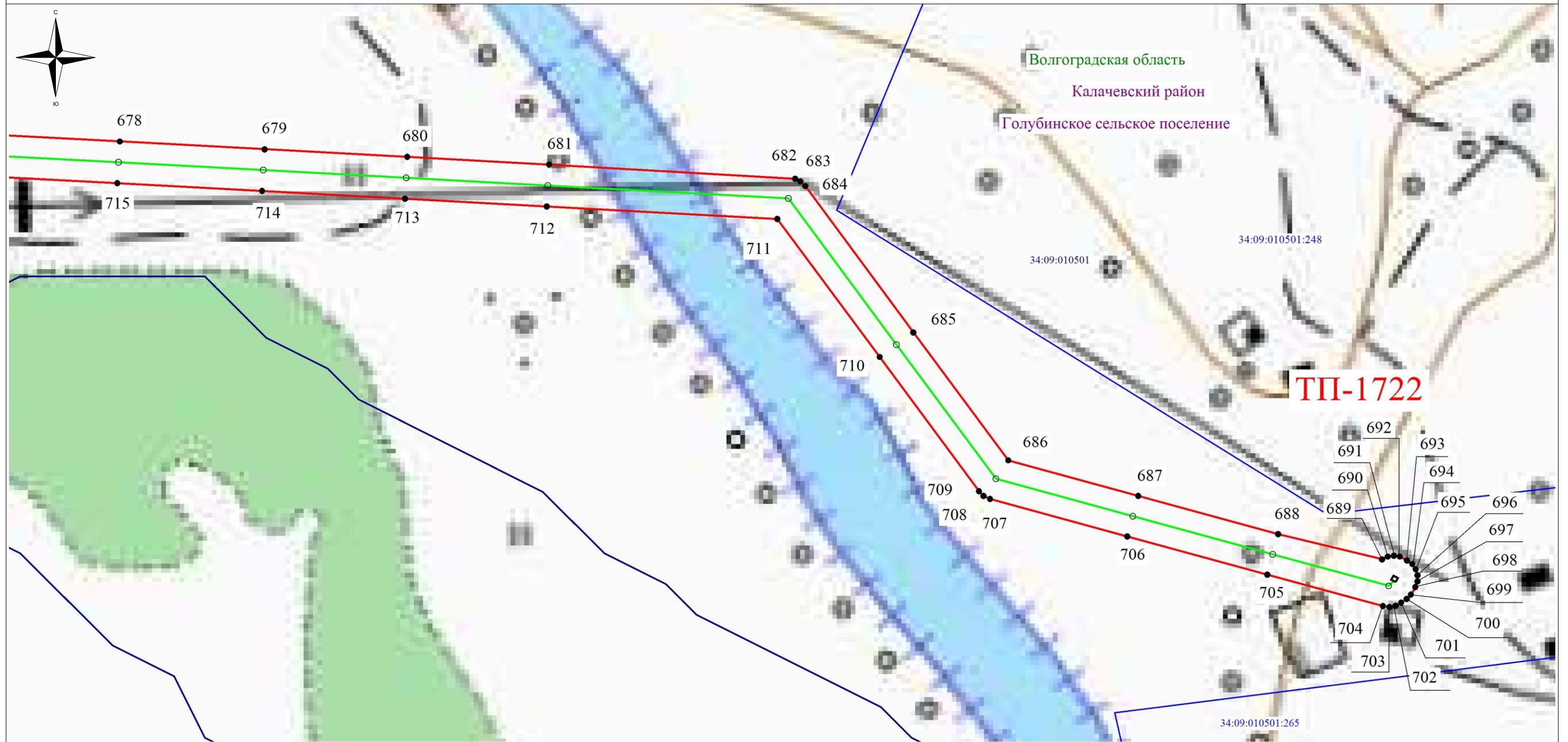


Схема расположения границ публичного сервитута



Используемые условные знаки и обозначения:

- - обозначение границы кадастрового квартала по сведениям государственного кадастра недвижимости
- - обозначение границы охранной зоны объекта электросетевого хозяйства
- - обозначение границы земельного участка
- - обозначение объекта электросетевого хозяйства
- ТП-1721 - обозначение трансформаторной подстанции
- 2 - обозначение характерной точки охранной зоны
- 34:09:010701 - обозначение номера кадастрового квартала
- 34:09:010501:4 - обозначение номера земельного участка
- Волгоградская область
- Калачевский район - наименование муниципального образования
- Голубинское сельское поселение

Масштаб: 1:4000

Схема расположения листов

