

**ОПИСАНИЕ МЕСТОПОЛОЖЕНИЯ ГРАНИЦ
публичного сервитута ВЛ 10 кВ № 2 ПС НАБАТОВСКАЯ**

(наименование объекта, местоположение границ которого описано)

Раздел 1

Сведения об объекте

Сведения об объекте		
№ п/п	Характеристики объекта	Описание характеристик
1	2	3
1	Местоположение объекта	Волгоградская область, Калачевский район
2	Площадь объекта +/- величина погрешности определения площади (P +/- Дельта P)	461373 м2 +/-148 м2
3	Иные характеристики объекта	Публичный сервитут для использования земельных участков в целях эксплуатации объекта энергетики местного значения – инженерного сооружения ВЛ 10 кВ № 2 ПС НАБАТОВСКАЯ сроком действия 49 лет в интересах Публичного акционерного общества "Россети Юг"

Местоположение публичного сервитута: Волгоградская область, Калачевский район			
Система координат		МСК-34, зона 1	
Метод определения координат		Аналитический	
Обозначение характерных точек границ публичного сервитута	Координаты, м		
	X	Y	Средняя квадратическая погрешность положения характерных точек (M _t), м
1	2	3	4
1	509003.84	1342714.95	0.10
2	509006.74	1342716.22	0.10
3	509009.12	1342718.30	0.10
4	509010.78	1342721.00	0.10
5	509011.56	1342724.06	0.10
6	509011.39	1342727.22	0.10
7	509010.29	1342730.19	0.10
8	509008.35	1342732.69	0.10
9	509005.76	1342734.50	0.10
10	509002.75	1342735.46	0.10
11	508999.58	1342735.48	0.10
12	508955.55	1342729.01	0.10
13	508902.75	1342721.26	0.10
14	508850.00	1342713.52	0.10
15	508794.66	1342705.39	0.10
16	508746.48	1342698.53	0.10
17	508697.67	1342691.59	0.10
18	508648.86	1342684.64	0.10
19	508600.69	1342677.78	0.10
20	508550.78	1342670.68	0.10
21	508488.00	1342661.74	0.10
22	508428.50	1342653.28	0.10
23	508366.09	1342644.39	0.10
24	508307.15	1342635.89	0.10
25	508304.29	1342634.54	0.10
26	508257.64	1342603.31	0.10
27	508202.88	1342566.38	0.10
28	508201.04	1342563.81	0.10
29	508173.98	1342510.78	0.10
30	508146.59	1342457.08	0.10
31	508119.40	1342403.32	0.10
32	508092.74	1342350.62	0.10
33	508065.86	1342297.46	0.10
34	508038.97	1342244.30	0.10
35	508011.95	1342190.88	0.10
36	507984.95	1342138.01	0.10
37	507962.88	1342094.80	0.10
38	507933.89	1342037.97	0.10
39	507911.38	1341984.08	0.10
40	507890.67	1341934.51	0.10
41	507870.53	1341886.30	0.10
42	507843.98	1341822.72	0.10
43	507820.73	1341767.08	0.10
44	507798.61	1341714.12	0.10
45	507784.48	1341679.39	0.10
46	507775.35	1341613.63	0.10
47	507766.64	1341550.85	0.10
48	507758.43	1341491.69	0.10
49	507749.79	1341429.47	0.10
50	507742.29	1341375.42	0.10
51	507733.95	1341315.35	0.10
52	507725.63	1341255.38	0.10
53	507717.37	1341195.90	0.10
54	507709.32	1341137.89	0.10
55	507700.95	1341077.61	0.10
56	507693.17	1341021.59	0.10
57	507647.77	1341002.85	0.10
58	507607.16	1340986.09	0.10

1	2	3	4
59	507553.35	1340963.88	0.10
60	507498.54	1340941.26	0.10
61	507442.42	1340918.10	0.10
62	507395.68	1340898.80	0.10
63	507331.55	1340872.46	0.10
64	507277.65	1340850.33	0.10
65	507230.35	1340830.90	0.10
66	507159.11	1340801.65	0.10
67	507102.44	1340784.51	0.10
68	507042.72	1340766.44	0.10
69	506976.01	1340746.26	0.10
70	506913.95	1340727.27	0.10
71	506851.18	1340708.06	0.10
72	506791.14	1340689.68	0.10
73	506727.60	1340670.25	0.10
74	506665.27	1340651.06	0.10
75	506604.70	1340632.42	0.10
76	506545.95	1340614.34	0.10
77	506486.85	1340596.15	0.10
78	506425.93	1340577.40	0.10
79	506360.30	1340557.20	0.10
80	506298.82	1340538.27	0.10
81	506235.30	1340518.54	0.10
82	506173.48	1340499.34	0.10
83	506111.56	1340480.11	0.10
84	506048.07	1340460.39	0.10
85	505991.09	1340442.69	0.10
86	505933.06	1340424.67	0.10
87	505883.22	1340409.18	0.10
88	505821.54	1340390.18	0.10
89	505768.27	1340373.78	0.10
90	505705.57	1340354.47	0.10
91	505645.17	1340335.86	0.10
92	505582.08	1340316.43	0.10
93	505528.59	1340299.96	0.10
94	505474.60	1340283.33	0.10
95	505425.02	1340268.00	0.10
96	505422.34	1340266.32	0.10
97	505420.28	1340263.91	0.10
98	505403.98	1340237.76	0.10
99	505381.05	1340200.96	0.10
100	505356.17	1340161.04	0.10
101	505326.98	1340114.19	0.10
102	505296.45	1340065.20	0.10
103	505263.74	1340012.70	0.10
104	505228.58	1339956.29	0.10
105	505193.46	1339899.93	0.10
106	505158.31	1339843.52	0.10
107	505124.81	1339789.77	0.10
108	505091.83	1339736.83	0.10
109	505060.77	1339686.99	0.10
110	505030.15	1339670.97	0.10
111	504976.16	1339642.71	0.10
112	504923.41	1339615.10	0.10
113	504876.30	1339590.45	0.10
114	504826.80	1339564.54	0.10
115	504777.61	1339538.55	0.10
116	504727.26	1339511.93	0.10
117	504679.11	1339486.49	0.10
118	504630.33	1339460.71	0.10
119	504583.67	1339436.05	0.10
120	504536.02	1339441.07	0.10
121	504480.36	1339446.93	0.10
122	504448.80	1339450.06	0.10
123	504445.73	1339449.30	0.10
124	504443.03	1339447.66	0.10
125	504391.13	1339404.30	0.10
126	504346.27	1339366.81	0.10

1	2	3	4
127	504305.02	1339332.35	0.10
128	504259.73	1339294.51	0.10
129	504214.15	1339256.43	0.10
130	504169.29	1339218.95	0.10
131	504124.22	1339181.29	0.10
132	504074.62	1339139.98	0.10
133	504037.55	1339109.11	0.10
134	503996.30	1339074.74	0.10
135	503943.46	1339031.11	0.10
136	503894.00	1338990.27	0.10
137	503864.11	1338965.59	0.10
138	503814.95	1338924.99	0.10
139	503779.15	1338902.81	0.10
140	503744.69	1338881.83	0.10
141	503693.90	1338889.89	0.10
142	503632.77	1338899.60	0.10
143	503575.19	1338908.74	0.10
144	503517.32	1338917.94	0.10
145	503466.46	1338926.02	0.10
146	503405.70	1338935.67	0.10
147	503357.90	1338943.26	0.10
148	503290.62	1338966.19	0.10
149	503230.97	1338986.15	0.10
150	503178.05	1338994.43	0.10
151	503120.46	1339002.81	0.10
152	503065.08	1339012.42	0.10
153	503010.44	1339021.15	0.10
154	502956.87	1339029.71	0.10
155	502902.79	1339038.35	0.10
156	502849.10	1339046.92	0.10
157	502790.03	1339056.36	0.10
158	502734.93	1339065.01	0.10
159	502678.50	1339073.89	0.10
160	502621.77	1339082.81	0.10
161	502563.49	1339091.97	0.10
162	502502.80	1339101.43	0.10
163	502499.66	1339101.07	0.10
164	502442.76	1339085.52	0.10
165	502386.09	1339069.78	0.10
166	502329.71	1339054.13	0.10
167	502271.64	1339038.00	0.10
168	502213.99	1339021.39	0.10
169	502158.69	1339005.45	0.10
170	502096.76	1338987.56	0.10
171	502043.82	1338966.54	0.10
172	501990.67	1338945.44	0.10
173	501934.79	1338923.25	0.10
174	501881.47	1338902.08	0.10
175	501824.24	1338879.35	0.10
176	501777.58	1338860.83	0.10
177	501714.09	1338835.24	0.10
178	501670.05	1338802.15	0.10
179	501668.53	1338799.37	0.10
180	501667.89	1338796.27	0.10
181	501665.47	1338747.85	0.10
182	501644.81	1338709.51	0.10
183	501614.48	1338653.46	0.10
184	501580.75	1338592.10	0.10
185	501552.93	1338541.15	0.10
186	501523.95	1338488.06	0.10
187	501495.67	1338436.26	0.10
188	501467.62	1338384.88	0.10
189	501439.91	1338334.13	0.10
190	501410.74	1338280.69	0.10
191	501380.92	1338226.08	0.10
192	501354.09	1338176.93	0.10
193	501326.93	1338127.20	0.10
194	501298.61	1338075.31	0.10

1	2	3	4
195	501271.70	1338025.80	0.10
196	501246.07	1337978.63	0.10
197	501219.26	1337929.31	0.10
198	501192.44	1337879.96	0.10
199	501163.76	1337827.18	0.10
200	501135.17	1337774.58	0.10
201	501105.31	1337719.64	0.10
202	501077.58	1337668.61	0.10
203	501050.32	1337618.45	0.10
204	501021.61	1337565.63	0.10
205	500990.50	1337514.33	0.10
206	500959.09	1337462.57	0.10
207	500927.62	1337410.69	0.10
208	500896.51	1337359.41	0.10
209	500864.88	1337307.28	0.10
210	500833.21	1337255.06	0.10
211	500802.03	1337203.68	0.10
212	500770.59	1337151.86	0.10
213	500739.31	1337100.20	0.10
214	500708.34	1337049.09	0.10
215	500676.22	1336996.06	0.10
216	500644.70	1336944.02	0.10
217	500613.59	1336892.49	0.10
218	500584.64	1336844.54	0.10
219	500558.24	1336801.85	0.10
220	500557.02	1336799.02	0.10
221	500551.32	1336777.51	0.10
222	500521.83	1336797.01	0.10
223	500492.54	1336816.38	0.10
224	500454.05	1336841.83	0.10
225	500414.88	1336867.72	0.10
226	500375.49	1336893.77	0.10
227	500333.25	1336921.69	0.10
228	500293.24	1336948.15	0.10
229	500253.62	1336974.34	0.10
230	500213.55	1337000.84	0.10
231	500172.83	1337027.76	0.10
232	500132.78	1337054.24	0.10
233	500096.99	1337077.90	0.10
234	500094.17	1337079.93	0.10
235	500091.21	1337081.80	0.10
236	500088.43	1337083.32	0.10
237	500053.96	1337106.11	0.10
238	500013.33	1337132.98	0.10
239	499973.36	1337159.41	0.10
240	499933.58	1337185.71	0.10
241	499889.93	1337214.57	0.10
242	499856.35	1337236.77	0.10
243	499829.28	1337254.67	0.10
244	499795.02	1337277.32	0.10
245	499756.82	1337302.57	0.10
246	499728.02	1337336.19	0.10
247	499701.47	1337367.16	0.10
248	499674.36	1337407.50	0.10
249	499647.55	1337447.40	0.10
250	499621.50	1337486.16	0.10
251	499595.60	1337524.72	0.10
252	499569.81	1337563.10	0.10
253	499545.15	1337599.80	0.10
254	499520.07	1337637.27	0.10
255	499491.91	1337679.35	0.10
256	499465.86	1337718.26	0.10
257	499439.71	1337757.71	0.10
258	499414.13	1337796.32	0.10
259	499389.09	1337834.12	0.10
260	499370.16	1337862.51	0.10
261	499367.73	1337864.54	0.10
262	499364.81	1337865.75	0.10

1	2	3	4
263	499323.47	1337875.96	0.10
264	499314.82	1337881.47	0.10
265	499311.66	1337882.81	0.10
266	499264.21	1337894.36	0.10
267	499233.18	1337901.91	0.10
268	499183.65	1337913.92	0.10
269	499180.49	1337913.92	0.10
270	499177.47	1337912.98	0.10
271	499146.39	1337897.86	0.10
272	499107.25	1337906.74	0.10
273	499064.88	1337916.35	0.10
274	499024.50	1337925.51	0.10
275	498985.36	1337934.39	0.10
276	498947.19	1337943.05	0.10
277	498908.35	1337951.87	0.10
278	498868.53	1337960.90	0.10
279	498831.15	1337969.38	0.10
280	498791.88	1337978.29	0.10
281	498749.43	1337987.92	0.10
282	498729.48	1337992.44	0.10
283	498739.48	1338016.80	0.10
284	498753.69	1338051.40	0.10
285	498768.81	1338088.23	0.10
286	498783.43	1338123.81	0.10
287	498798.87	1338161.43	0.10
288	498813.10	1338196.06	0.10
289	498828.34	1338233.18	0.10
290	498844.81	1338273.29	0.10
291	498860.76	1338312.13	0.10
292	498877.09	1338351.90	0.10
293	498894.69	1338394.74	0.10
294	498911.02	1338434.38	0.10
295	498925.02	1338468.36	0.10
296	498943.73	1338513.44	0.10
297	498960.10	1338553.12	0.10
298	498960.45	1338556.26	0.10
299	498959.85	1338559.37	0.10
300	498947.82	1338593.26	0.10
301	498934.39	1338631.09	0.10
302	498919.59	1338672.82	0.10
303	498905.93	1338711.23	0.10
304	498891.97	1338750.49	0.10
305	498878.41	1338788.61	0.10
306	498867.54	1338819.18	0.10
307	498853.97	1338857.35	0.10
308	498840.94	1338893.97	0.10
309	498825.88	1338936.34	0.10
310	498812.96	1338972.67	0.10
311	498798.94	1339012.10	0.10
312	498783.00	1339056.94	0.10
313	498767.41	1339100.88	0.10
314	498754.81	1339136.41	0.10
315	498742.08	1339172.33	0.10
316	498728.40	1339210.91	0.10
317	498715.05	1339248.56	0.10
318	498701.73	1339286.11	0.10
319	498687.32	1339326.76	0.10
320	498673.95	1339364.41	0.10
321	498672.83	1339367.86	0.10
322	498671.04	1339370.71	0.10
323	498668.65	1339372.67	0.10
324	498665.79	1339373.80	0.10
325	498662.71	1339374.01	0.10
326	498658.40	1339372.72	0.10
327	498655.66	1339371.00	0.10
328	498653.69	1339368.63	0.10
329	498652.53	1339365.77	0.10
330	498652.30	1339362.69	0.10

1	2	3	4
331	498653.56	1339358.38	0.10
332	498654.81	1339355.59	0.10
333	498667.52	1339319.74	0.10
334	498681.93	1339279.09	0.10
335	498695.25	1339241.54	0.10
336	498708.60	1339203.89	0.10
337	498722.28	1339165.31	0.10
338	498735.01	1339129.39	0.10
339	498747.61	1339093.86	0.10
340	498754.47	1339074.53	0.10
341	498742.81	1339080.42	0.10
342	498700.10	1339101.99	0.10
343	498666.27	1339119.08	0.10
344	498631.26	1339136.76	0.10
345	498594.20	1339155.48	0.10
346	498557.34	1339174.09	0.10
347	498525.30	1339190.28	0.10
348	498480.57	1339212.87	0.10
349	498463.56	1339234.42	0.10
350	498447.82	1339254.36	0.10
351	498427.29	1339280.36	0.10
352	498424.95	1339282.54	0.10
353	498422.10	1339283.90	0.10
354	498418.96	1339284.35	0.10
355	498415.84	1339283.85	0.10
356	498413.01	1339282.44	0.10
357	498376.75	1339256.92	0.10
358	498351.68	1339239.23	0.10
359	498325.13	1339216.71	0.10
360	498302.27	1339197.31	0.10
361	498278.40	1339177.06	0.10
362	498247.85	1339151.15	0.10
363	498218.10	1339125.86	0.10
364	498187.42	1339094.22	0.10
365	498174.63	1339072.46	0.10
366	498146.53	1339044.63	0.10
367	498124.01	1339022.32	0.10
368	498091.86	1338990.19	0.10
369	498090.50	1338987.33	0.10
370	498079.45	1338959.59	0.10
371	498076.59	1338958.44	0.10
372	498074.16	1338956.40	0.10
373	498071.53	1338953.54	0.10
374	498069.72	1338950.76	0.10
375	498068.94	1338947.78	0.10
376	498069.11	1338944.70	0.10
377	498070.21	1338941.81	0.10
378	498072.14	1338939.40	0.10
379	498075.31	1338936.50	0.10
380	498078.06	1338934.72	0.10
381	498081.04	1338933.93	0.10
382	498085.31	1338934.44	0.10
383	498089.27	1338934.06	0.10
384	498092.36	1338934.75	0.10
385	498095.11	1338936.33	0.10
386	498097.25	1338938.65	0.10
387	498098.61	1338941.51	0.10
388	498109.83	1338978.71	0.10
389	498138.79	1339007.40	0.10
390	498161.31	1339029.71	0.10
391	498192.03	1339060.63	0.10
392	498204.86	1339082.45	0.10
393	498232.75	1339110.80	0.10
394	498261.43	1339135.13	0.10
395	498291.98	1339161.04	0.10
396	498315.85	1339181.29	0.10
397	498338.71	1339200.69	0.10
398	498364.90	1339222.90	0.10

1	2	3	4
399	498388.83	1339239.74	0.10
400	498416.97	1339259.54	0.10
401	498431.34	1339241.34	0.10
402	498447.08	1339221.40	0.10
403	498466.45	1339197.01	0.10
404	498469.02	1339195.18	0.10
405	498515.83	1339171.54	0.10
406	498547.87	1339155.35	0.10
407	498584.73	1339136.74	0.10
408	498621.79	1339118.02	0.10
409	498656.80	1339100.34	0.10
410	498690.63	1339083.25	0.10
411	498733.34	1339061.68	0.10
412	498764.64	1339045.86	0.10
413	498779.14	1339005.08	0.10
414	498793.17	1338965.64	0.10
415	498806.09	1338929.31	0.10
416	498821.15	1338886.94	0.10
417	498834.18	1338850.32	0.10
418	498847.75	1338812.15	0.10
419	498858.62	1338781.58	0.10
420	498872.18	1338743.46	0.10
421	498886.14	1338704.20	0.10
422	498894.75	1338679.99	0.10
423	498872.96	1338680.02	0.10
424	498844.97	1338680.06	0.10
425	498809.22	1338680.11	0.10
426	498770.94	1338680.16	0.10
427	498729.19	1338680.22	0.10
428	498690.19	1338680.28	0.10
429	498647.87	1338680.34	0.10
430	498610.34	1338680.30	0.10
431	498576.58	1338675.93	0.10
432	498557.28	1338673.43	0.10
433	498545.22	1338682.32	0.10
434	498517.66	1338702.32	0.10
435	498514.60	1338703.15	0.10
436	498511.44	1338703.04	0.10
437	498508.46	1338701.98	0.10
438	498505.92	1338700.09	0.10
439	498498.81	1338692.88	0.10
440	498493.53	1338687.42	0.10
441	498491.40	1338685.18	0.10
442	498490.05	1338682.41	0.10
443	498489.45	1338679.07	0.10
444	498489.56	1338675.98	0.10
445	498490.60	1338673.08	0.10
446	498492.48	1338670.63	0.10
447	498495.02	1338668.87	0.10
448	498497.97	1338667.97	0.10
449	498501.40	1338667.65	0.10
450	498504.43	1338668.25	0.10
451	498507.13	1338669.74	0.10
452	498509.25	1338671.99	0.10
453	498510.59	1338674.81	0.10
454	498514.50	1338678.87	0.10
455	498532.76	1338665.42	0.10
456	498549.64	1338653.15	0.10
457	498552.64	1338652.14	0.10
458	498555.80	1338652.07	0.10
459	498579.28	1338655.11	0.10
460	498612.34	1338659.39	0.10
461	498647.85	1338659.34	0.10
462	498690.17	1338659.28	0.10
463	498729.17	1338659.22	0.10
464	498770.92	1338659.16	0.10
465	498809.20	1338659.11	0.10
466	498844.95	1338659.06	0.10

1	2	3	4
467	498872.94	1338659.02	0.10
468	498902.21	1338658.98	0.10
469	498914.60	1338624.06	0.10
470	498928.03	1338586.23	0.10
471	498938.71	1338556.14	0.10
472	498924.33	1338521.49	0.10
473	498905.61	1338476.38	0.10
474	498891.60	1338442.38	0.10
475	498875.27	1338402.73	0.10
476	498857.67	1338359.88	0.10
477	498841.34	1338320.11	0.10
478	498825.39	1338281.27	0.10
479	498808.92	1338241.16	0.10
480	498793.68	1338204.04	0.10
481	498779.45	1338169.41	0.10
482	498764.01	1338131.79	0.10
483	498749.39	1338096.21	0.10
484	498734.27	1338059.38	0.10
485	498720.06	1338024.78	0.10
486	498708.23	1337995.95	0.10
487	498679.93	1337997.94	0.10
488	498635.33	1338001.08	0.10
489	498593.43	1338004.03	0.10
490	498552.43	1338006.92	0.10
491	498510.24	1338009.88	0.10
492	498470.11	1338012.71	0.10
493	498430.19	1338015.52	0.10
494	498390.79	1338018.29	0.10
495	498387.03	1338017.88	0.10
496	498384.17	1338016.52	0.10
497	498381.85	1338014.38	0.10
498	498350.28	1337974.90	0.10
499	498319.55	1337936.46	0.10
500	498290.53	1337900.17	0.10
501	498264.62	1337867.83	0.10
502	498237.72	1337834.26	0.10
503	498211.76	1337801.77	0.10
504	498183.49	1337766.40	0.10
505	498157.48	1337733.86	0.10
506	498131.57	1337701.43	0.10
507	498105.52	1337668.84	0.10
508	498077.42	1337633.67	0.10
509	498058.18	1337613.12	0.10
510	498055.26	1337612.13	0.10
511	498052.56	1337610.05	0.10
512	498045.64	1337609.22	0.10
513	498042.41	1337609.62	0.10
514	498039.37	1337609.14	0.10
515	498036.61	1337607.75	0.10
516	498034.41	1337605.59	0.10
517	498032.97	1337602.86	0.10
518	498032.27	1337599.56	0.10
519	498032.32	1337596.32	0.10
520	498033.33	1337593.41	0.10
521	498035.18	1337590.93	0.10
522	498037.69	1337589.14	0.10
523	498040.64	1337588.20	0.10
524	498043.63	1337586.82	0.10
525	498046.76	1337586.42	0.10
526	498049.88	1337586.98	0.10
527	498059.46	1337588.36	0.10
528	498062.71	1337587.87	0.10
529	498065.75	1337588.40	0.10
530	498068.48	1337589.83	0.10
531	498071.36	1337593.18	0.10
532	498074.18	1337596.00	0.10
533	498093.82	1337620.56	0.10
534	498121.92	1337655.73	0.10

1	2	3	4
535	498147.97	1337688.32	0.10
536	498173.88	1337720.75	0.10
537	498199.89	1337753.29	0.10
538	498228.16	1337788.66	0.10
539	498254.11	1337821.13	0.10
540	498281.01	1337854.70	0.10
541	498306.92	1337887.04	0.10
542	498335.95	1337923.34	0.10
543	498366.68	1337961.78	0.10
544	498394.81	1337996.96	0.10
545	498428.71	1337994.58	0.10
546	498468.63	1337991.77	0.10
547	498508.76	1337988.94	0.10
548	498550.95	1337985.98	0.10
549	498591.95	1337983.09	0.10
550	498633.85	1337980.14	0.10
551	498678.45	1337977.00	0.10
552	498699.81	1337975.50	0.10
553	498682.57	1337933.17	0.10
554	498682.37	1337930.02	0.10
555	498682.22	1337922.49	0.10
556	498682.36	1337919.40	0.10
557	498683.44	1337916.51	0.10
558	498685.35	1337914.08	0.10
559	498687.91	1337912.36	0.10
560	498691.03	1337911.06	0.10
561	498694.10	1337910.73	0.10
562	498697.13	1337911.35	0.10
563	498699.82	1337912.86	0.10
564	498701.92	1337915.12	0.10
565	498703.37	1337917.94	0.10
566	498704.26	1337921.11	0.10
567	498703.92	1337924.89	0.10
568	498703.52	1337929.34	0.10
569	498721.39	1337972.75	0.10
570	498744.79	1337967.44	0.10
571	498787.24	1337957.81	0.10
572	498826.51	1337948.90	0.10
573	498863.89	1337940.42	0.10
574	498903.71	1337931.39	0.10
575	498942.55	1337922.57	0.10
576	498980.72	1337913.91	0.10
577	499019.86	1337905.03	0.10
578	499060.24	1337895.87	0.10
579	499102.61	1337886.26	0.10
580	499130.21	1337880.00	0.10
581	499112.62	1337854.50	0.10
582	499090.79	1337822.85	0.10
583	499062.79	1337782.24	0.10
584	499037.07	1337744.96	0.10
585	499006.91	1337701.23	0.10
586	498978.31	1337659.77	0.10
587	498947.91	1337615.70	0.10
588	498917.92	1337572.08	0.10
589	498889.62	1337530.92	0.10
590	498863.99	1337493.64	0.10
591	498842.04	1337461.71	0.10
592	498814.01	1337420.94	0.10
593	498774.10	1337398.99	0.10
594	498727.49	1337373.35	0.10
595	498686.87	1337351.00	0.10
596	498682.95	1337349.12	0.10
597	498679.77	1337347.24	0.10
598	498677.68	1337344.97	0.10
599	498676.38	1337342.17	0.10
600	498675.99	1337339.11	0.10
601	498676.56	1337336.08	0.10
602	498678.08	1337333.01	0.10

1	2	3	4
603	498680.10	1337330.41	0.10
604	498682.66	1337328.69	0.10
605	498685.63	1337327.84	0.10
606	498688.71	1337327.93	0.10
607	498691.62	1337328.96	0.10
608	498694.73	1337330.80	0.10
609	498697.55	1337332.91	0.10
610	498737.61	1337354.95	0.10
611	498784.22	1337380.59	0.10
612	498827.74	1337404.68	0.10
613	498829.90	1337406.99	0.10
614	498859.34	1337449.81	0.10
615	498881.29	1337481.74	0.10
616	498906.92	1337519.02	0.10
617	498935.22	1337560.18	0.10
618	498965.20	1337603.79	0.10
619	498995.59	1337647.85	0.10
620	499024.19	1337689.31	0.10
621	499054.35	1337733.04	0.10
622	499080.07	1337770.32	0.10
623	499108.07	1337810.93	0.10
624	499129.90	1337842.58	0.10
625	499154.73	1337878.58	0.10
626	499183.25	1337892.45	0.10
627	499228.22	1337881.51	0.10
628	499259.25	1337873.96	0.10
629	499304.99	1337862.83	0.10
630	499313.62	1337857.33	0.10
631	499316.74	1337856.00	0.10
632	499355.80	1337846.35	0.10
633	499371.59	1337822.52	0.10
634	499396.63	1337784.72	0.10
635	499422.21	1337746.11	0.10
636	499448.40	1337706.58	0.10
637	499474.45	1337667.67	0.10
638	499502.61	1337625.59	0.10
639	499527.71	1337588.10	0.10
640	499552.39	1337551.38	0.10
641	499578.18	1337513.00	0.10
642	499604.08	1337474.44	0.10
643	499630.13	1337435.68	0.10
644	499656.94	1337395.78	0.10
645	499685.12	1337353.98	0.10
646	499712.08	1337322.53	0.10
647	499735.39	1337295.32	0.10
648	499715.31	1337275.61	0.10
649	499698.64	1337259.24	0.10
650	499670.80	1337231.90	0.10
651	499635.60	1337197.18	0.10
652	499599.84	1337161.90	0.10
653	499563.64	1337126.18	0.10
654	499527.39	1337090.42	0.10
655	499492.59	1337056.08	0.10
656	499457.06	1337021.04	0.10
657	499421.95	1336986.27	0.10
658	499385.51	1336950.18	0.10
659	499354.95	1336919.90	0.10
660	499327.86	1336893.08	0.10
661	499292.70	1336858.75	0.10
662	499244.47	1336845.94	0.10
663	499195.61	1336832.96	0.10
664	499145.17	1336819.56	0.10
665	499095.19	1336806.28	0.10
666	499047.48	1336793.61	0.10
667	499004.02	1336782.06	0.10
668	498956.91	1336802.64	0.10
669	498902.52	1336826.40	0.10
670	498848.78	1336849.88	0.10

1	2	3	4
671	498797.06	1336872.48	0.10
672	498742.56	1336896.11	0.10
673	498692.67	1336917.75	0.10
674	498646.86	1336937.61	0.10
675	498611.48	1336952.95	0.10
676	498635.04	1336994.55	0.10
677	498657.03	1337033.37	0.10
678	498660.65	1337032.81	0.10
679	498663.91	1337032.33	0.10
680	498666.95	1337032.87	0.10
681	498669.68	1337034.32	0.10
682	498671.84	1337036.52	0.10
683	498673.22	1337039.28	0.10
684	498674.51	1337043.31	0.10
685	498674.99	1337046.57	0.10
686	498674.45	1337049.61	0.10
687	498673.01	1337052.34	0.10
688	498670.80	1337054.50	0.10
689	498668.04	1337055.88	0.10
690	498662.33	1337057.55	0.10
691	498659.25	1337057.48	0.10
692	498656.33	1337056.48	0.10
693	498653.68	1337054.42	0.10
694	498645.27	1337051.44	0.10
695	498642.66	1337049.65	0.10
696	498640.70	1337047.16	0.10
697	498616.76	1337004.90	0.10
698	498592.11	1336961.37	0.10
699	498560.29	1336975.20	0.10
700	498513.61	1336995.49	0.10
701	498481.72	1337009.36	0.10
702	498478.33	1337010.20	0.10
703	498443.92	1337012.84	0.10
704	498400.51	1337016.17	0.10
705	498357.59	1337019.46	0.10
706	498310.52	1337023.07	0.10
707	498278.30	1337025.54	0.10
708	498281.42	1337061.50	0.10
709	498284.66	1337085.92	0.10
710	498287.01	1337087.92	0.10
711	498288.65	1337090.54	0.10
712	498290.49	1337094.90	0.10
713	498291.18	1337097.98	0.10
714	498290.93	1337100.98	0.10
715	498289.74	1337103.83	0.10
716	498287.75	1337106.19	0.10
717	498285.13	1337107.82	0.10
718	498281.16	1337109.51	0.10
719	498277.94	1337110.29	0.10
720	498274.87	1337110.02	0.10
721	498272.02	1337108.84	0.10
722	498269.67	1337106.84	0.10
723	498268.03	1337104.22	0.10
724	498265.57	1337097.35	0.10
725	498263.65	1337094.14	0.10
726	498262.91	1337091.07	0.10
727	498260.50	1337063.32	0.10
728	498257.78	1337031.97	0.10
729	498233.96	1337043.49	0.10
730	498207.82	1337056.13	0.10
731	498214.73	1337070.79	0.10
732	498230.74	1337104.79	0.10
733	498247.30	1337139.96	0.10
734	498263.53	1337174.43	0.10
735	498280.12	1337194.69	0.10
736	498281.31	1337197.62	0.10
737	498281.58	1337200.78	0.10
738	498280.89	1337203.86	0.10

1	2	3	4
739	498279.31	1337206.61	0.10
740	498277.09	1337209.91	0.10
741	498275.66	1337212.65	0.10
742	498273.46	1337214.81	0.10
743	498270.71	1337216.21	0.10
744	498266.92	1337217.44	0.10
745	498263.86	1337217.87	0.10
746	498260.82	1337217.34	0.10
747	498258.08	1337215.92	0.10
748	498255.91	1337213.72	0.10
749	498254.51	1337210.97	0.10
750	498253.33	1337207.35	0.10
751	498252.84	1337204.08	0.10
752	498253.37	1337201.04	0.10
753	498255.42	1337197.58	0.10
754	498245.09	1337184.57	0.10
755	498228.30	1337148.90	0.10
756	498211.74	1337113.73	0.10
757	498195.73	1337079.73	0.10
758	498184.40	1337055.67	0.10
759	498183.44	1337052.14	0.10
760	498183.64	1337048.98	0.10
761	498184.76	1337046.03	0.10
762	498186.72	1337043.54	0.10
763	498189.33	1337041.75	0.10
764	498224.82	1337024.59	0.10
765	498255.79	1337009.61	0.10
766	498251.35	1336962.42	0.10
767	498229.08	1336931.74	0.10
768	498207.77	1336902.39	0.10
769	498194.64	1336884.30	0.10
770	498170.55	1336850.67	0.10
771	498152.94	1336826.09	0.10
772	498121.63	1336846.75	0.10
773	498082.24	1336872.74	0.10
774	498045.50	1336896.99	0.10
775	498009.91	1336920.47	0.10
776	498006.69	1336921.89	0.10
777	498003.54	1336922.19	0.10
778	498000.45	1336921.54	0.10
779	497997.69	1336920.00	0.10
780	497968.64	1336897.41	0.10
781	497941.42	1336876.23	0.10
782	497918.08	1336858.09	0.10
783	497894.81	1336875.52	0.10
784	497856.48	1336904.25	0.10
785	497822.84	1336929.45	0.10
786	497789.92	1336954.12	0.10
787	497783.36	1336959.03	0.10
788	497790.18	1336980.48	0.10
789	497798.10	1337005.39	0.10
790	497805.36	1337028.20	0.10
791	497805.85	1337031.18	0.10
792	497805.43	1337034.31	0.10
793	497804.10	1337037.18	0.10
794	497801.97	1337039.53	0.10
795	497793.86	1337047.06	0.10
796	497792.50	1337049.83	0.10
797	497790.36	1337052.06	0.10
798	497787.51	1337053.74	0.10
799	497784.35	1337054.82	0.10
800	497781.26	1337054.84	0.10
801	497778.32	1337053.91	0.10
802	497775.80	1337052.14	0.10
803	497773.94	1337049.67	0.10
804	497772.06	1337045.76	0.10
805	497771.63	1337042.71	0.10
806	497772.15	1337039.66	0.10

1	2	3	4
807	497774.04	1337036.40	0.10
808	497776.43	1337034.35	0.10
809	497778.55	1337032.07	0.10
810	497780.59	1337029.85	0.10
811	497783.17	1337027.75	0.10
812	497778.08	1337011.75	0.10
813	497770.16	1336986.84	0.10
814	497760.68	1336956.48	0.10
815	497761.13	1336951.78	0.10
816	497762.58	1336948.96	0.10
817	497764.79	1336946.71	0.10
818	497777.33	1336937.32	0.10
819	497810.25	1336912.65	0.10
820	497843.89	1336887.45	0.10
821	497882.22	1336858.72	0.10
822	497903.23	1336842.97	0.10
823	497879.57	1336813.37	0.10
824	497848.52	1336774.54	0.10
825	497818.39	1336736.85	0.10
826	497788.86	1336699.92	0.10
827	497765.02	1336670.10	0.10
828	497763.33	1336667.06	0.10
829	497762.73	1336663.95	0.10
830	497763.08	1336660.81	0.10
831	497764.35	1336657.91	0.10
832	497766.43	1336655.53	0.10
833	497802.86	1336624.67	0.10
834	497843.10	1336590.58	0.10
835	497859.53	1336576.62	0.10
836	497882.30	1336557.37	0.10
837	497885.17	1336556.03	0.10
838	497888.31	1336555.61	0.10
839	497891.43	1336556.14	0.10
840	497894.24	1336557.58	0.10
841	497896.51	1336559.79	0.10
842	497898.01	1336562.58	0.10
843	497898.61	1336565.68	0.10
844	497898.26	1336568.83	0.10
845	497896.99	1336571.72	0.10
846	497894.92	1336574.11	0.10
847	497873.13	1336592.62	0.10
848	497856.69	1336606.59	0.10
849	497816.44	1336640.69	0.10
850	497787.80	1336664.95	0.10
851	497805.26	1336686.80	0.10
852	497834.79	1336723.73	0.10
853	497864.92	1336761.42	0.10
854	497895.97	1336800.25	0.10
855	497925.62	1336837.34	0.10
856	497954.31	1336859.65	0.10
857	497981.53	1336880.83	0.10
858	498004.64	1336898.80	0.10
859	498033.94	1336879.47	0.10
860	498070.68	1336855.22	0.10
861	498110.07	1336829.23	0.10
862	498135.24	1336810.10	0.10
863	498135.25	1336807.02	0.10
864	498136.21	1336804.08	0.10
865	498138.01	1336801.57	0.10
866	498140.49	1336799.73	0.10
867	498145.81	1336797.12	0.10
868	498148.86	1336796.65	0.10
869	498151.91	1336797.13	0.10
870	498156.22	1336798.48	0.10
871	498159.06	1336799.87	0.10
872	498161.35	1336802.05	0.10
873	498164.14	1336805.65	0.10
874	498187.63	1336838.45	0.10

1	2	3	4
875	498205.94	1336864.01	0.10
876	498218.61	1336855.99	0.10
877	498241.60	1336841.43	0.10
878	498266.56	1336825.62	0.10
879	498276.83	1336819.12	0.10
880	498269.51	1336815.67	0.10
881	498266.18	1336814.36	0.10
882	498263.14	1336813.97	0.10
883	498260.35	1336812.65	0.10
884	498258.07	1336810.52	0.10
885	498256.58	1336807.84	0.10
886	498255.84	1336804.93	0.10
887	498255.68	1336801.62	0.10
888	498256.52	1336798.65	0.10
889	498258.22	1336796.07	0.10
890	498260.62	1336794.14	0.10
891	498263.51	1336793.03	0.10
892	498266.83	1336792.48	0.10
893	498269.90	1336792.84	0.10
894	498272.72	1336794.15	0.10
895	498278.45	1336796.67	0.10
896	498294.34	1336804.15	0.10
897	498300.48	1336793.56	0.10
898	498308.64	1336777.47	0.10
899	498307.73	1336774.43	0.10
900	498307.78	1336771.43	0.10
901	498308.76	1336768.51	0.10
902	498310.59	1336766.02	0.10
903	498313.09	1336764.21	0.10
904	498316.07	1336762.86	0.10
905	498319.13	1336762.42	0.10
906	498322.17	1336762.94	0.10
907	498324.91	1336764.36	0.10
908	498327.09	1336766.55	0.10
909	498328.58	1336769.22	0.10
910	498329.54	1336772.17	0.10
911	498330.74	1336775.16	0.10
912	498331.47	1336778.24	0.10
913	498331.24	1336781.40	0.10
914	498330.09	1336784.34	0.10
915	498318.65	1336804.08	0.10
916	498306.59	1336824.56	0.10
917	498304.21	1336826.63	0.10
918	498277.80	1336843.36	0.10
919	498252.84	1336859.17	0.10
920	498229.85	1336873.73	0.10
921	498218.25	1336881.07	0.10
922	498224.77	1336890.05	0.10
923	498246.08	1336919.40	0.10
924	498271.22	1336954.51	0.10
925	498271.98	1336957.58	0.10
926	498276.40	1337004.62	0.10
927	498308.92	1337002.13	0.10
928	498355.99	1336998.52	0.10
929	498398.91	1336995.23	0.10
930	498442.32	1336991.90	0.10
931	498474.96	1336989.40	0.10
932	498505.24	1336976.23	0.10
933	498551.92	1336955.94	0.10
934	498592.41	1336938.34	0.10
935	498638.50	1336918.35	0.10
936	498684.31	1336898.49	0.10
937	498734.20	1336876.85	0.10
938	498788.68	1336853.23	0.10
939	498840.38	1336830.64	0.10
940	498894.12	1336807.16	0.10
941	498948.51	1336783.40	0.10
942	498998.98	1336761.35	0.10

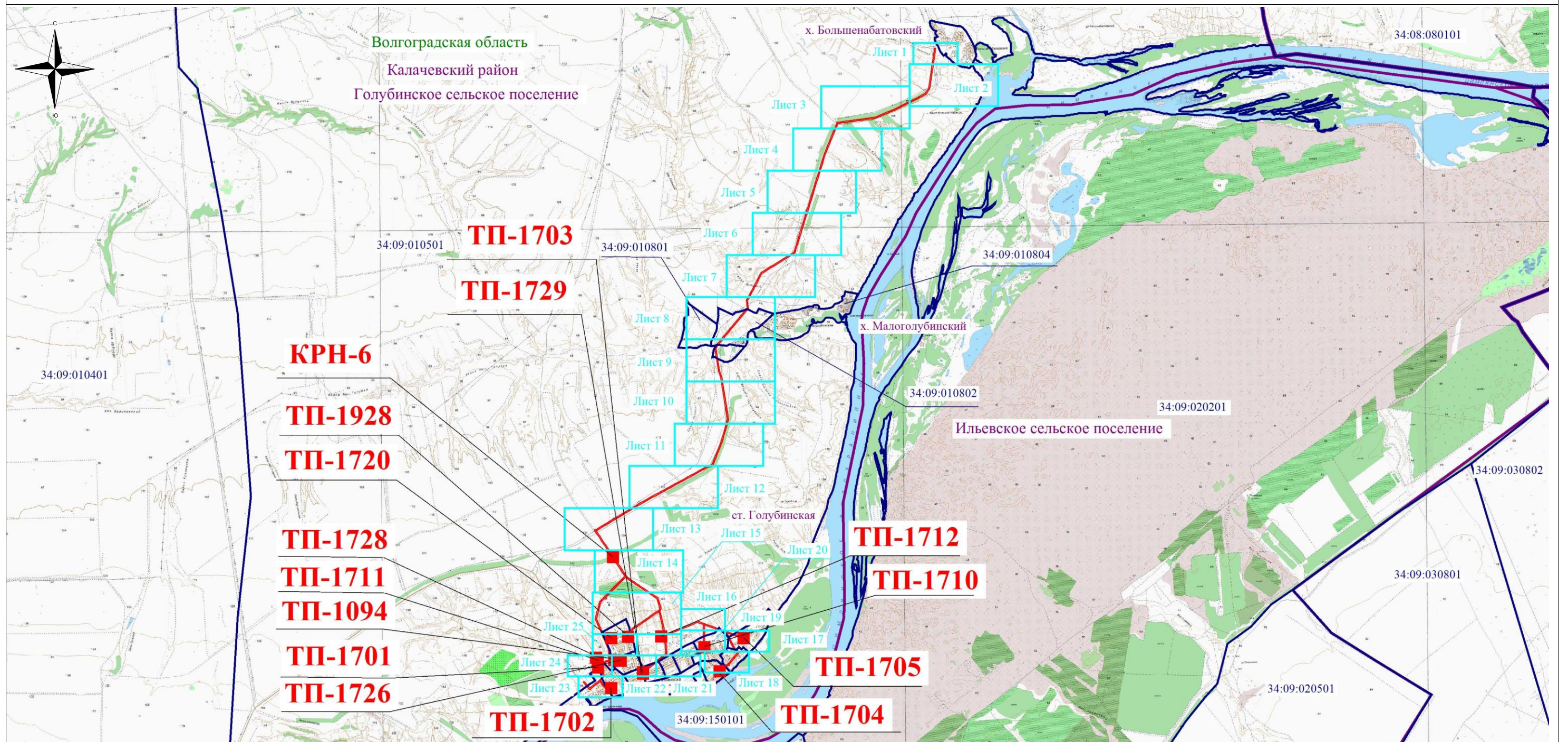
1	2	3	4
943	499002.73	1336760.48	0.10
944	499005.88	1336760.82	0.10
945	499052.88	1336773.31	0.10
946	499100.59	1336785.98	0.10
947	499150.57	1336799.26	0.10
948	499201.01	1336812.66	0.10
949	499249.87	1336825.64	0.10
950	499302.80	1336839.94	0.10
951	499305.37	1336841.79	0.10
952	499342.64	1336878.16	0.10
953	499369.73	1336904.98	0.10
954	499400.29	1336935.26	0.10
955	499436.73	1336971.35	0.10
956	499471.82	1337006.10	0.10
957	499507.33	1337041.13	0.10
958	499542.13	1337075.47	0.10
959	499578.38	1337111.23	0.10
960	499614.58	1337146.95	0.10
961	499650.34	1337182.23	0.10
962	499685.54	1337216.95	0.10
963	499713.35	1337244.26	0.10
964	499730.02	1337260.63	0.10
965	499751.01	1337281.23	0.10
966	499783.44	1337259.80	0.10
967	499817.70	1337237.15	0.10
968	499844.77	1337219.25	0.10
969	499878.35	1337197.05	0.10
970	499922.00	1337168.19	0.10
971	499961.78	1337141.89	0.10
972	500001.75	1337115.46	0.10
973	500042.38	1337088.59	0.10
974	500079.39	1337064.24	0.10
975	500081.91	1337062.35	0.10
976	500085.58	1337060.27	0.10
977	500121.20	1337036.72	0.10
978	500161.25	1337010.24	0.10
979	500201.97	1336983.32	0.10
980	500242.04	1336956.82	0.10
981	500281.66	1336930.63	0.10
982	500321.67	1336904.17	0.10
983	500363.91	1336876.25	0.10
984	500403.30	1336850.20	0.10
985	500442.47	1336824.31	0.10
986	500480.96	1336798.86	0.10
987	500510.25	1336779.49	0.10
988	500552.67	1336751.49	0.10
989	500555.64	1336750.40	0.10
990	500558.80	1336750.24	0.10
991	500561.86	1336751.04	0.10
992	500564.55	1336752.71	0.10
993	500566.62	1336755.10	0.10
994	500567.88	1336758.00	0.10
995	500571.33	1336771.03	0.10
996	500576.92	1336792.14	0.10
997	500602.62	1336833.68	0.10
998	500631.57	1336881.63	0.10
999	500662.68	1336933.16	0.10
1000	500694.18	1336985.18	0.10
1001	500726.30	1337038.21	0.10
1002	500757.27	1337089.32	0.10
1003	500788.55	1337140.98	0.10
1004	500819.99	1337192.80	0.10
1005	500851.17	1337244.18	0.10
1006	500882.84	1337296.40	0.10
1007	500914.47	1337348.53	0.10
1008	500945.58	1337399.81	0.10
1009	500977.05	1337451.69	0.10
1010	501008.46	1337503.45	0.10

1	2	3	4
1011	501039.98	1337555.44	0.10
1012	501068.78	1337608.43	0.10
1013	501096.04	1337658.59	0.10
1014	501123.77	1337709.62	0.10
1015	501153.63	1337764.56	0.10
1016	501182.22	1337817.16	0.10
1017	501210.90	1337869.94	0.10
1018	501237.72	1337919.29	0.10
1019	501264.53	1337968.61	0.10
1020	501290.16	1338015.78	0.10
1021	501317.06	1338065.27	0.10
1022	501345.37	1338117.14	0.10
1023	501372.53	1338166.87	0.10
1024	501399.36	1338216.02	0.10
1025	501429.18	1338270.63	0.10
1026	501458.35	1338324.07	0.10
1027	501486.06	1338374.82	0.10
1028	501514.11	1338426.20	0.10
1029	501542.39	1338478.00	0.10
1030	501571.37	1338531.09	0.10
1031	501599.19	1338582.04	0.10
1032	501632.91	1338643.40	0.10
1033	501663.29	1338699.55	0.10
1034	501685.69	1338741.35	0.10
1035	501686.33	1338744.45	0.10
1036	501688.62	1338790.26	0.10
1037	501725.50	1338817.55	0.10
1038	501785.33	1338841.31	0.10
1039	501831.99	1338859.83	0.10
1040	501889.22	1338882.56	0.10
1041	501942.54	1338903.73	0.10
1042	501998.42	1338925.92	0.10
1043	502051.57	1338947.02	0.10
1044	502104.02	1338967.85	0.10
1045	502164.51	1338985.27	0.10
1046	502219.81	1339001.21	0.10
1047	502277.36	1339017.79	0.10
1048	502335.33	1339033.89	0.10
1049	502391.71	1339049.54	0.10
1050	502448.34	1339065.27	0.10
1051	502503.04	1339080.22	0.10
1052	502560.23	1339071.23	0.10
1053	502618.51	1339062.07	0.10
1054	502675.24	1339053.15	0.10
1055	502731.67	1339044.27	0.10
1056	502786.74	1339035.62	0.10
1057	502845.78	1339026.18	0.10
1058	502899.47	1339017.61	0.10
1059	502953.55	1339008.97	0.10
1060	503007.12	1339000.41	0.10
1061	503061.62	1338991.70	0.10
1062	503117.15	1338982.07	0.10
1063	503174.92	1338973.67	0.10
1064	503226.81	1338965.55	0.10
1065	503283.87	1338946.30	0.10
1066	503353.70	1338922.66	0.10
1067	503402.40	1338914.93	0.10
1068	503463.16	1338905.28	0.10
1069	503514.02	1338897.20	0.10
1070	503571.89	1338888.00	0.10
1071	503629.47	1338878.86	0.10
1072	503690.60	1338869.15	0.10
1073	503746.25	1338860.37	0.10
1074	503749.40	1338860.66	0.10
1075	503752.32	1338861.88	0.10
1076	503790.14	1338884.92	0.10
1077	503827.84	1338908.39	0.10
1078	503877.49	1338949.39	0.10

1	2	3	4
1079	503907.38	1338974.07	0.10
1080	503956.84	1339014.91	0.10
1081	504009.71	1339058.57	0.10
1082	504050.99	1339092.97	0.10
1083	504088.06	1339123.84	0.10
1084	504137.68	1339165.17	0.10
1085	504182.75	1339202.83	0.10
1086	504227.61	1339240.31	0.10
1087	504273.19	1339278.39	0.10
1088	504318.48	1339316.23	0.10
1089	504359.73	1339350.69	0.10
1090	504404.59	1339388.18	0.10
1091	504453.08	1339428.69	0.10
1092	504478.16	1339426.05	0.10
1093	504533.82	1339420.19	0.10
1094	504584.65	1339414.83	0.10
1095	504587.67	1339414.95	0.10
1096	504590.66	1339415.99	0.10
1097	504640.15	1339442.15	0.10
1098	504688.93	1339467.93	0.10
1099	504737.08	1339493.37	0.10
1100	504787.43	1339519.99	0.10
1101	504836.58	1339545.96	0.10
1102	504886.04	1339571.85	0.10
1103	504933.15	1339596.50	0.10
1104	504985.90	1339624.11	0.10
1105	505039.89	1339652.37	0.10
1106	505075.02	1339671.05	0.10
1107	505077.08	1339673.46	0.10
1108	505109.65	1339725.73	0.10
1109	505142.63	1339778.67	0.10
1110	505176.13	1339832.42	0.10
1111	505211.28	1339888.83	0.10
1112	505246.40	1339945.19	0.10
1113	505281.56	1340001.60	0.10
1114	505314.27	1340054.10	0.10
1115	505344.80	1340103.09	0.10
1116	505373.99	1340149.94	0.10
1117	505398.87	1340189.86	0.10
1118	505421.80	1340226.66	0.10
1119	505436.03	1340249.48	0.10
1120	505480.78	1340263.27	0.10
1121	505534.77	1340279.90	0.10
1122	505588.26	1340296.37	0.10
1123	505651.35	1340315.80	0.10
1124	505711.75	1340334.41	0.10
1125	505774.45	1340353.72	0.10
1126	505827.72	1340370.12	0.10
1127	505889.44	1340389.13	0.10
1128	505939.28	1340404.61	0.10
1129	505997.31	1340422.63	0.10
1130	506054.29	1340440.33	0.10
1131	506117.78	1340460.05	0.10
1132	506179.70	1340479.28	0.10
1133	506241.52	1340498.48	0.10
1134	506305.02	1340518.20	0.10
1135	506366.48	1340537.12	0.10
1136	506432.11	1340557.32	0.10
1137	506493.03	1340576.07	0.10
1138	506552.13	1340594.26	0.10
1139	506610.88	1340612.34	0.10
1140	506671.45	1340630.98	0.10
1141	506733.78	1340650.18	0.10
1142	506797.28	1340669.60	0.10
1143	506857.32	1340687.98	0.10
1144	506920.09	1340707.19	0.10
1145	506982.12	1340726.17	0.10
1146	507048.80	1340746.34	0.10

1	2	3	4
1147	507108.52	1340764.41	0.10
1148	507166.60	1340782.03	0.10
1149	507238.33	1340811.48	0.10
1150	507285.63	1340830.91	0.10
1151	507339.53	1340853.04	0.10
1152	507403.70	1340879.39	0.10
1153	507450.44	1340898.68	0.10
1154	507506.56	1340921.84	0.10
1155	507561.37	1340944.46	0.10
1156	507615.18	1340966.67	0.10
1157	507655.79	1340983.43	0.10
1158	507708.01	1341005.09	0.10
1159	507710.47	1341007.07	0.10
1160	507712.24	1341009.69	0.10
1161	507713.14	1341012.73	0.10
1162	507721.75	1341074.73	0.10
1163	507730.12	1341135.01	0.10
1164	507738.17	1341193.02	0.10
1165	507746.43	1341252.50	0.10
1166	507754.75	1341312.47	0.10
1167	507763.09	1341372.54	0.10
1168	507770.59	1341426.59	0.10
1169	507779.23	1341488.81	0.10
1170	507787.44	1341547.97	0.10
1171	507796.15	1341610.75	0.10
1172	507805.09	1341675.15	0.10
1173	507817.99	1341706.02	0.10
1174	507840.11	1341758.98	0.10
1175	507863.36	1341814.62	0.10
1176	507889.91	1341878.20	0.10
1177	507910.05	1341926.41	0.10
1178	507930.76	1341975.98	0.10
1179	507953.12	1342029.52	0.10
1180	507981.58	1342085.24	0.10
1181	508003.65	1342128.45	0.10
1182	508030.69	1342181.40	0.10
1183	508057.71	1342234.82	0.10
1184	508084.60	1342287.98	0.10
1185	508111.48	1342341.14	0.10
1186	508138.14	1342393.84	0.10
1187	508165.33	1342447.60	0.10
1188	508192.68	1342501.24	0.10
1189	508218.49	1342551.82	0.10
1190	508269.32	1342585.86	0.10
1191	508313.98	1342615.76	0.10
1192	508369.05	1342623.59	0.10
1193	508431.46	1342632.48	0.10
1194	508490.96	1342640.94	0.10
1195	508553.74	1342649.88	0.10
1196	508603.65	1342656.98	0.10
1197	508651.82	1342663.84	0.10
1198	508700.63	1342670.79	0.10
1199	508749.44	1342677.73	0.10
1200	508797.72	1342684.61	0.10
1201	508853.06	1342692.74	0.10
1202	508905.81	1342700.48	0.10
1203	508958.61	1342708.23	0.10
1	509003.84	1342714.95	0.10

Схема расположения границ публичного сервитута



Используемые условные знаки и обозначения:

- - обозначение границы кадастрового квартала по сведениям государственного кадастра недвижимости
- - обозначение границы охранной зоны объекта электросетевого хозяйства
- - обозначение границы муниципального образования

■ ТП-1703 - обозначение трансформаторной подстанции

34:09:010501 - обозначение номера кадастрового квартала

Волгоградская область
Калачёвский район - наименование муниципального образования
Голубинское сельское поселение

Масштаб 1:70000

Схема расположения листов

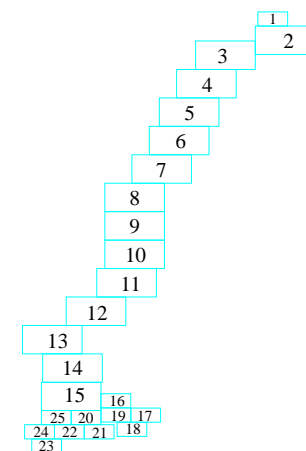
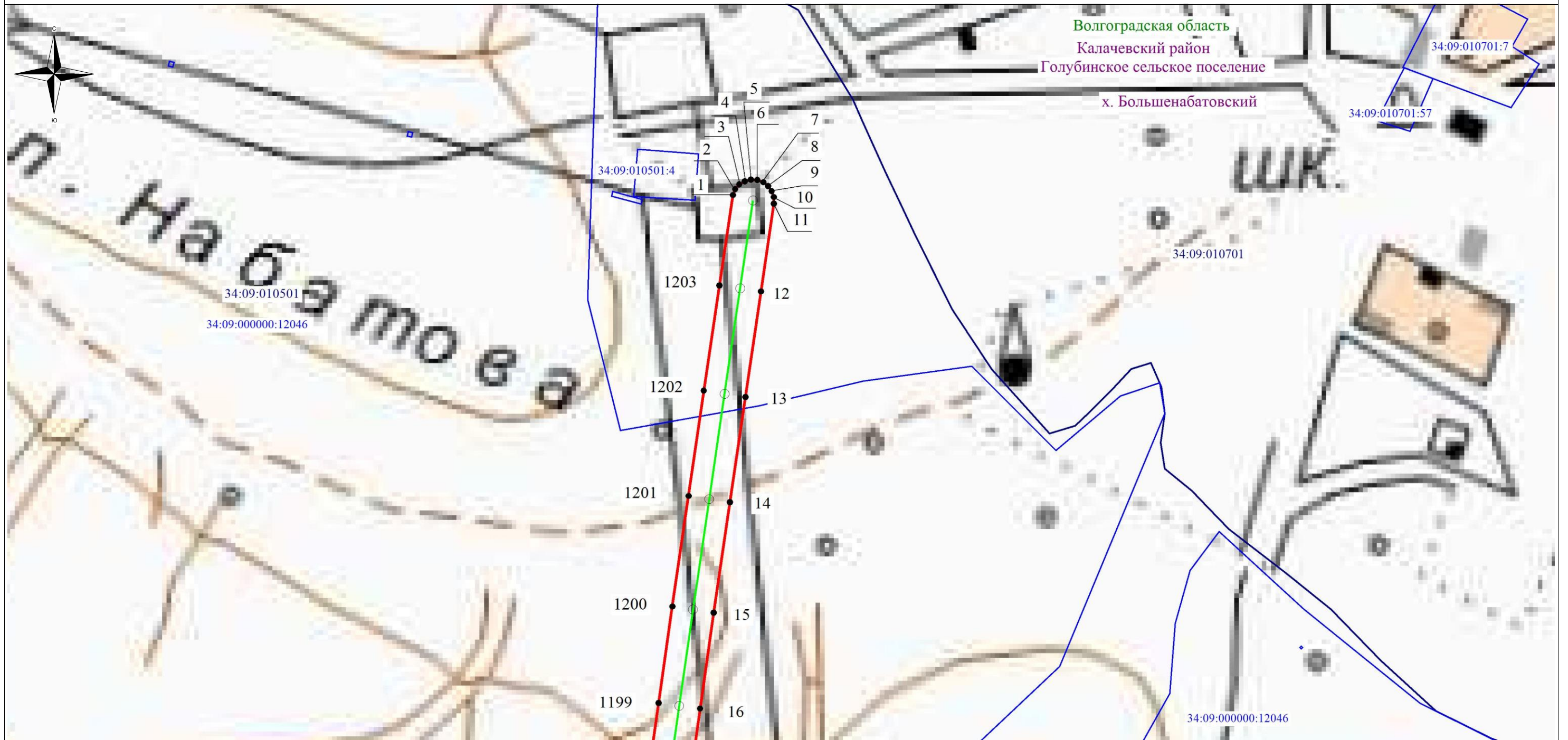


Схема расположения границ публичного сервитута



Используемые условные знаки и обозначения:

- - обозначение границы кадастрового квартала по сведениям государственного кадастра недвижимости
- - обозначение границы охранной зоны объекта электросетевого хозяйства
- - обозначение границы земельного участка
- - обозначение объекта электросетевого хозяйства
- 2 - обозначение характерной точки охранной зоны
- 34:09:010501** – обозначение номера кадастрового квартала
- 34:09:010501:49** – обозначение номера земельного участка
- Волгоградская область
- Калачевский район - наименование муниципального образования
- Голубинское сельское поселение

Масштаб: 1:2000

Схема расположения листов

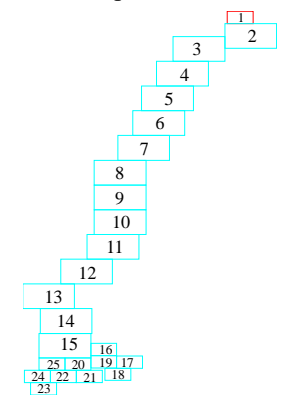
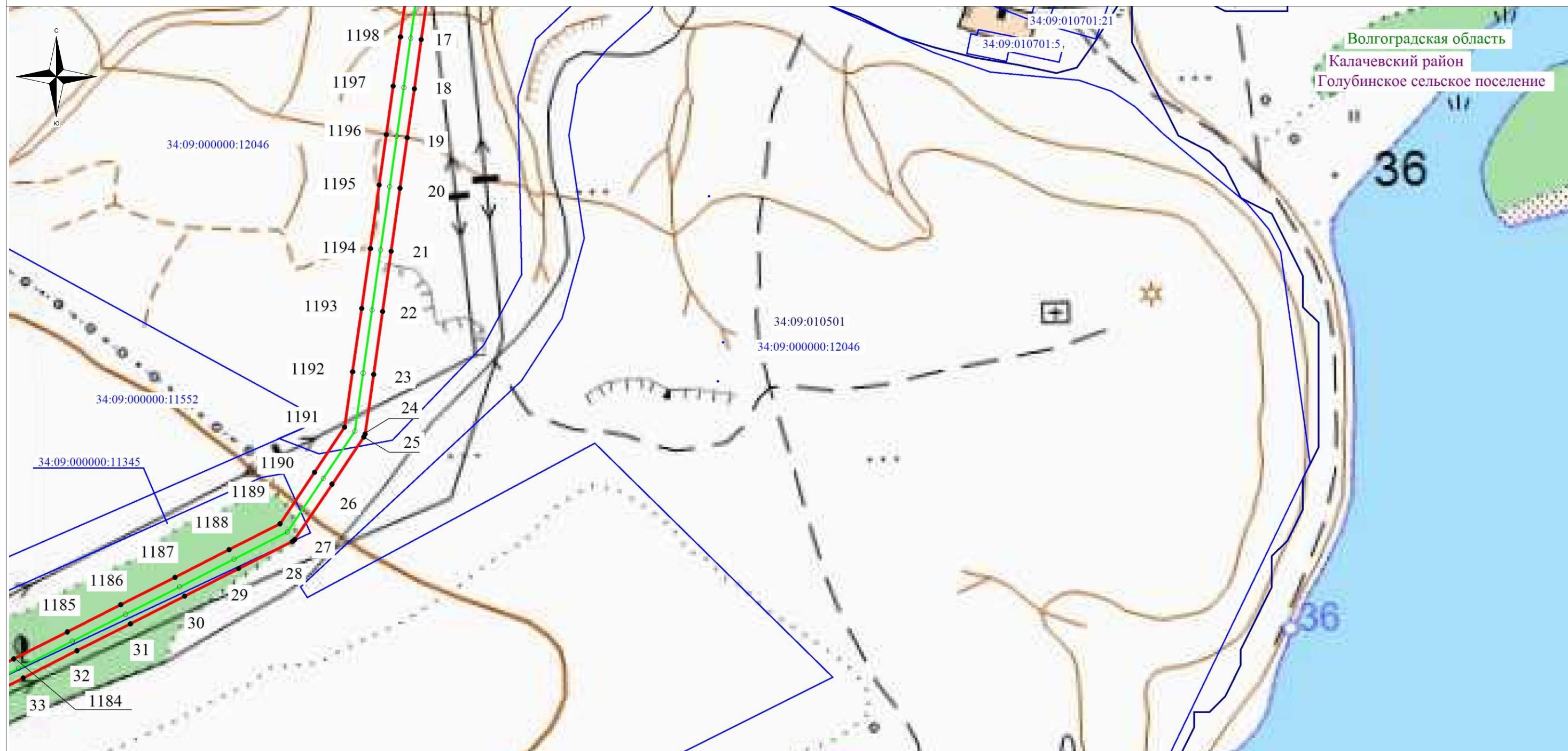


Схема расположения границ публичного сервитута



Используемые условные знаки и обозначения:

- - обозначение границы кадастрового квартала по сведениям государственного кадастра недвижимости
- - обозначение границы охранной зоны объекта электросетевого хозяйства
- - обозначение границы земельного участка
- - обозначение объекта электросетевого хозяйства
- 2 - обозначение характерной точки охранной зоны
- 34:09:010501** – обозначение номера кадастрового квартала
- 34:09:010501:49** – обозначение номера земельного участка

Волгоградская область
Калачевский район - наименование муниципального образования
Голубинское сельское поселение

Масштаб: 1:4000

Схема расположения листов

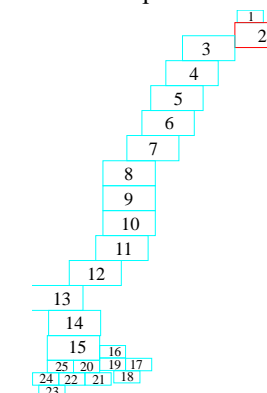
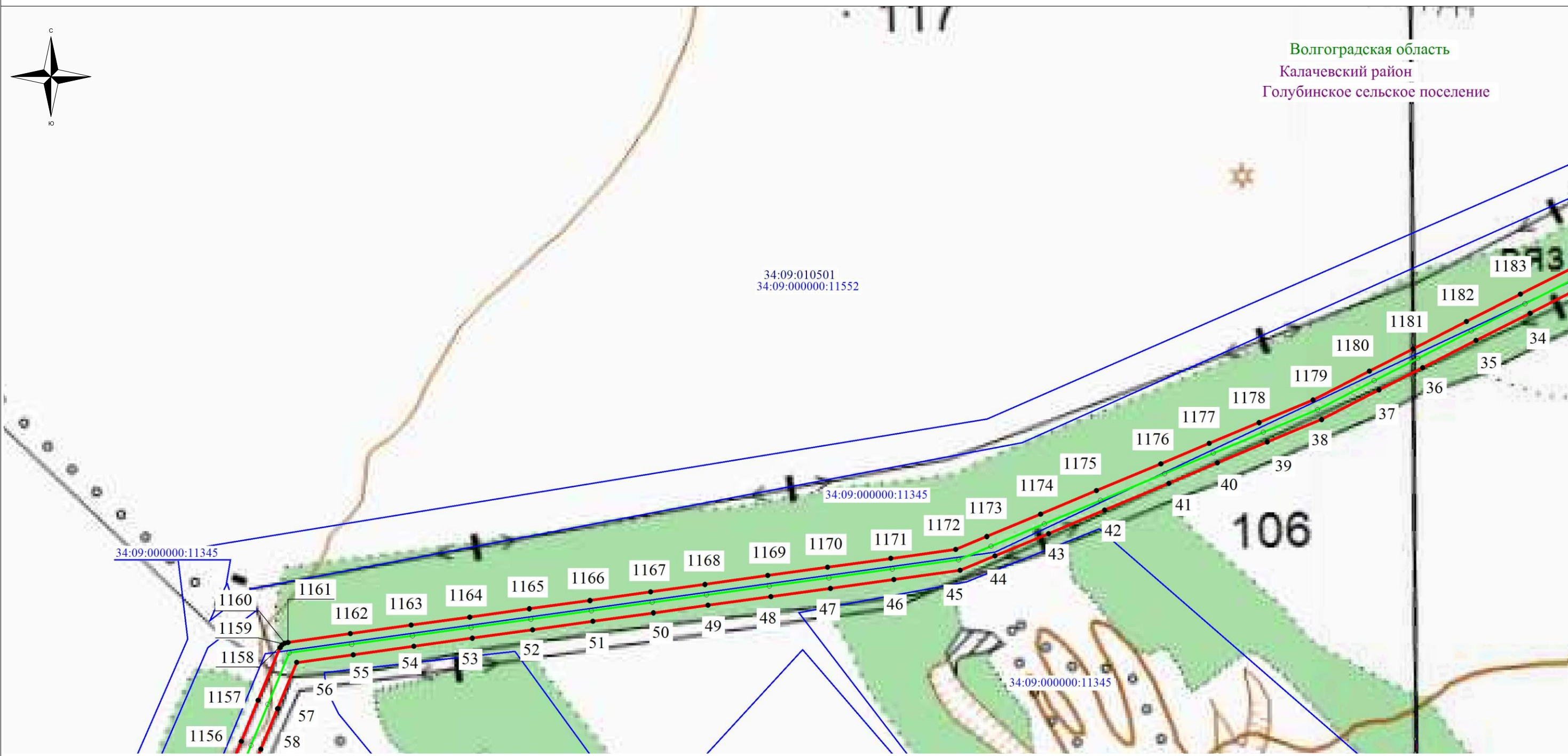


Схема расположения границ публичного сервитута



Используемые условные знаки и обозначения:

- - обозначение границы кадастрового квартала по сведениям государственного кадастра недвижимости
- - обозначение границы охранной зоны объекта электросетевого хозяйства
- - обозначение границы земельного участка
- - обозначение объекта электросетевого хозяйства
- 2 - обозначение характерной точки охранной зоны

34:09:010501 – обозначение номера кадастрового квартала
34:09:010501:49 – обозначение номера земельного участка

Волгоградская область
 Калачевский район - наименование муниципального образования
 Голубинское сельское поселение

Масштаб: 1:4000

Схема расположения листов

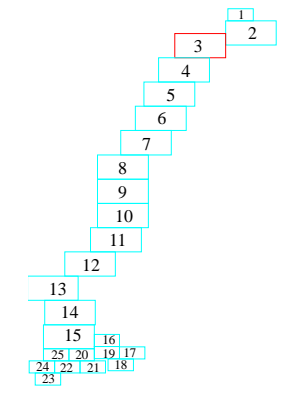
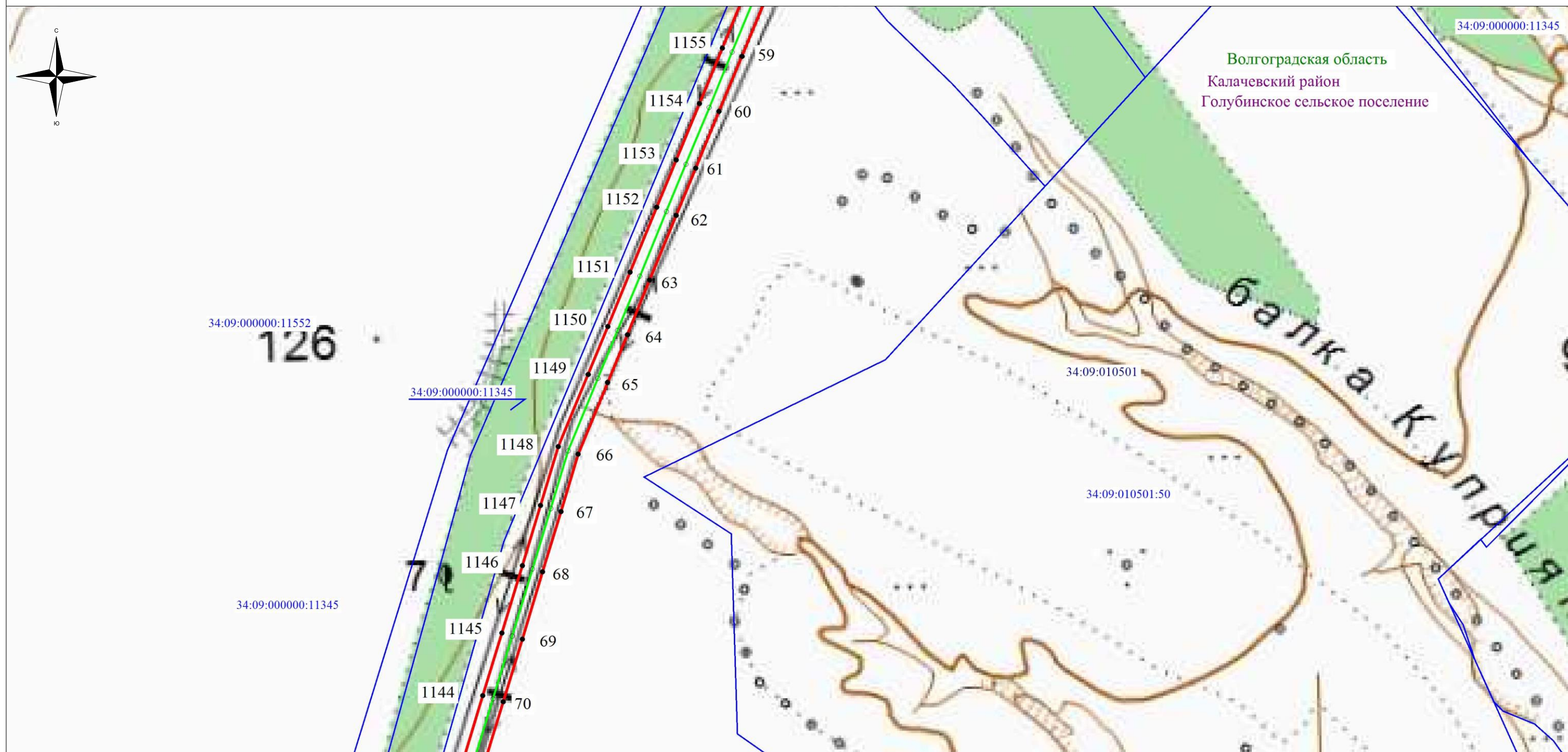


Схема расположения границ публичного сервитута



Используемые условные знаки и обозначения:

- - обозначение границы кадастрового квартала по сведениям государственного кадастра недвижимости
- - обозначение границы охранной зоны объекта электросетевого хозяйства
- - обозначение границы земельного участка
- - обозначение объекта электросетевого хозяйства
- 2 - обозначение характерной точки охранной зоны
- 34:09:010501** – обозначение номера кадастрового квартала
- 34:09:010501:49** – обозначение номера земельного участка

Волгоградская область
Калачевский район - наименование муниципального образования
Голубинское сельское поселение

Масштаб: 1:4000

Схема расположения листов

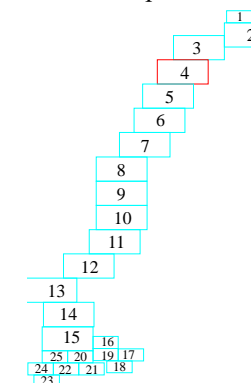
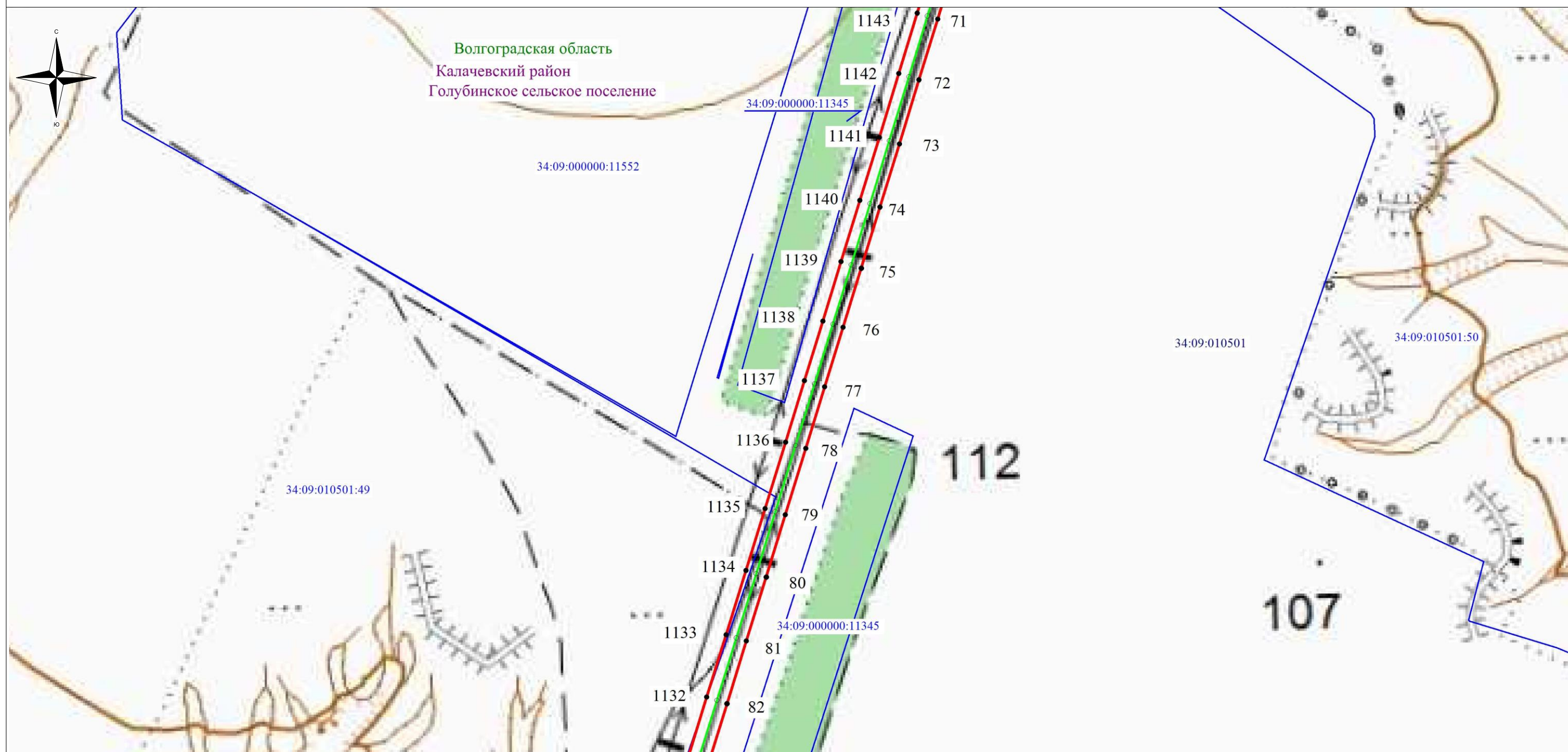


Схема расположения границ публичного сервитута



Используемые условные знаки и обозначения:

- - обозначение границы кадастрового квартала по сведениям государственного кадастра недвижимости
- - обозначение границы охранной зоны объекта электросетевого хозяйства
- - обозначение границы земельного участка
- - обозначение объекта электросетевого хозяйства
- 2 - обозначение характерной точки охранной зоны
- 34:09:010501** – обозначение номера кадастрового квартала
- 34:09:010501:49** – обозначение номера земельного участка
- Волгоградская область
- Калачевский район - наименование муниципального образования
- Голубинское сельское поселение

Масштаб: 1:4000

Схема расположения листов

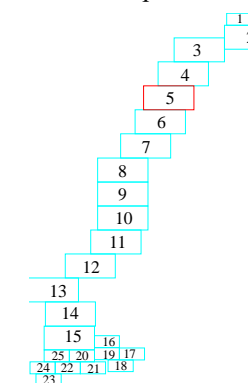
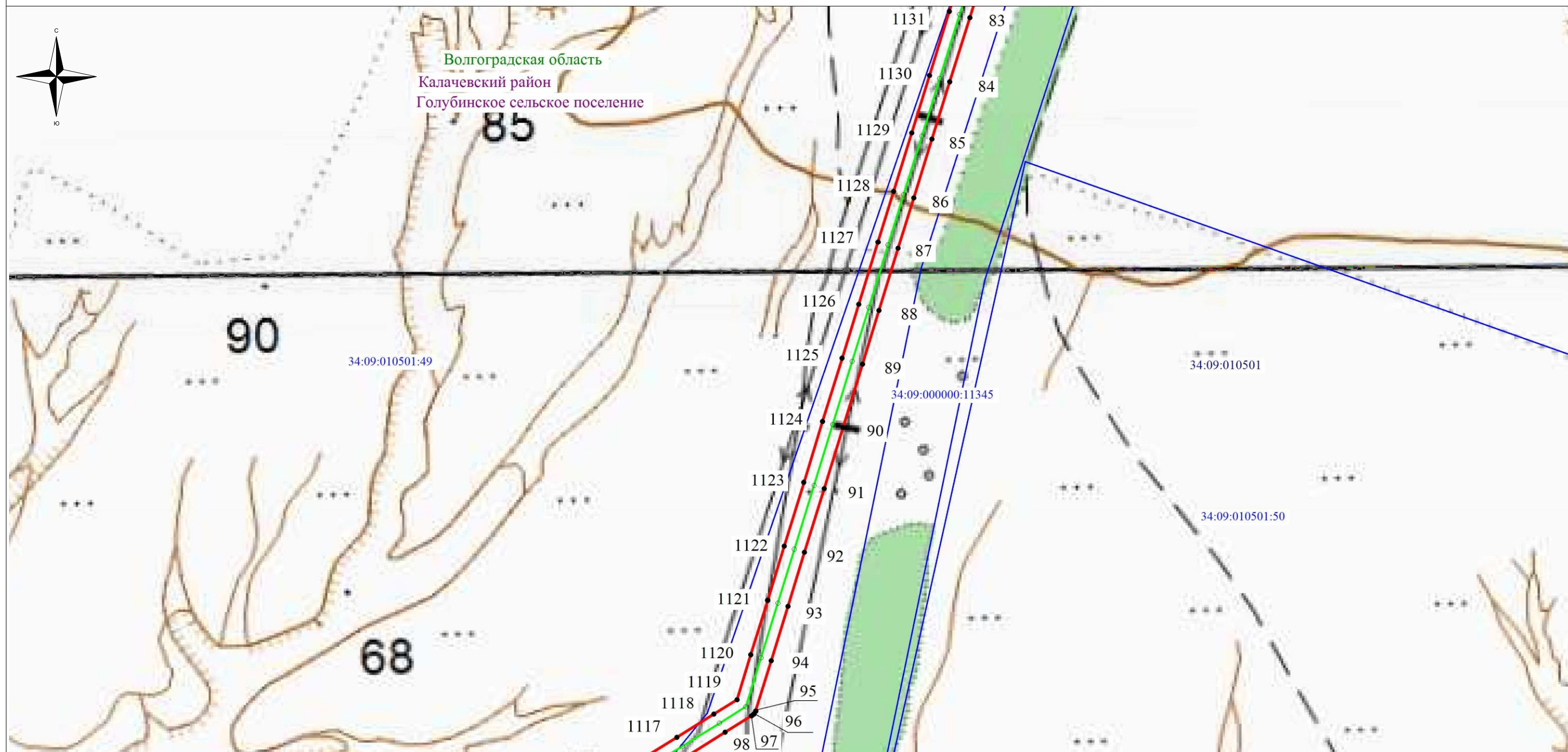


Схема расположения границ публичного сервитута



Используемые условные знаки и обозначения:

- - обозначение границы кадастрового квартала по сведениям государственного кадастра недвижимости
- - обозначение границы охранной зоны объекта электросетевого хозяйства
- - обозначение границы земельного участка
- - обозначение объекта электросетевого хозяйства
- 2 - обозначение характерной точки охранной зоны
- 34:09:010501 - обозначение номера кадастрового квартала
- 34:09:010501:49 - обозначение номера земельного участка
- Волгоградская область
- Калачевский район - наименование муниципального образования
- Голубинское сельское поселение

Масштаб: 1:4000

Схема расположения листов

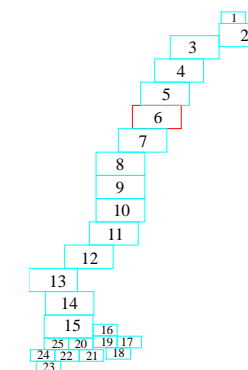
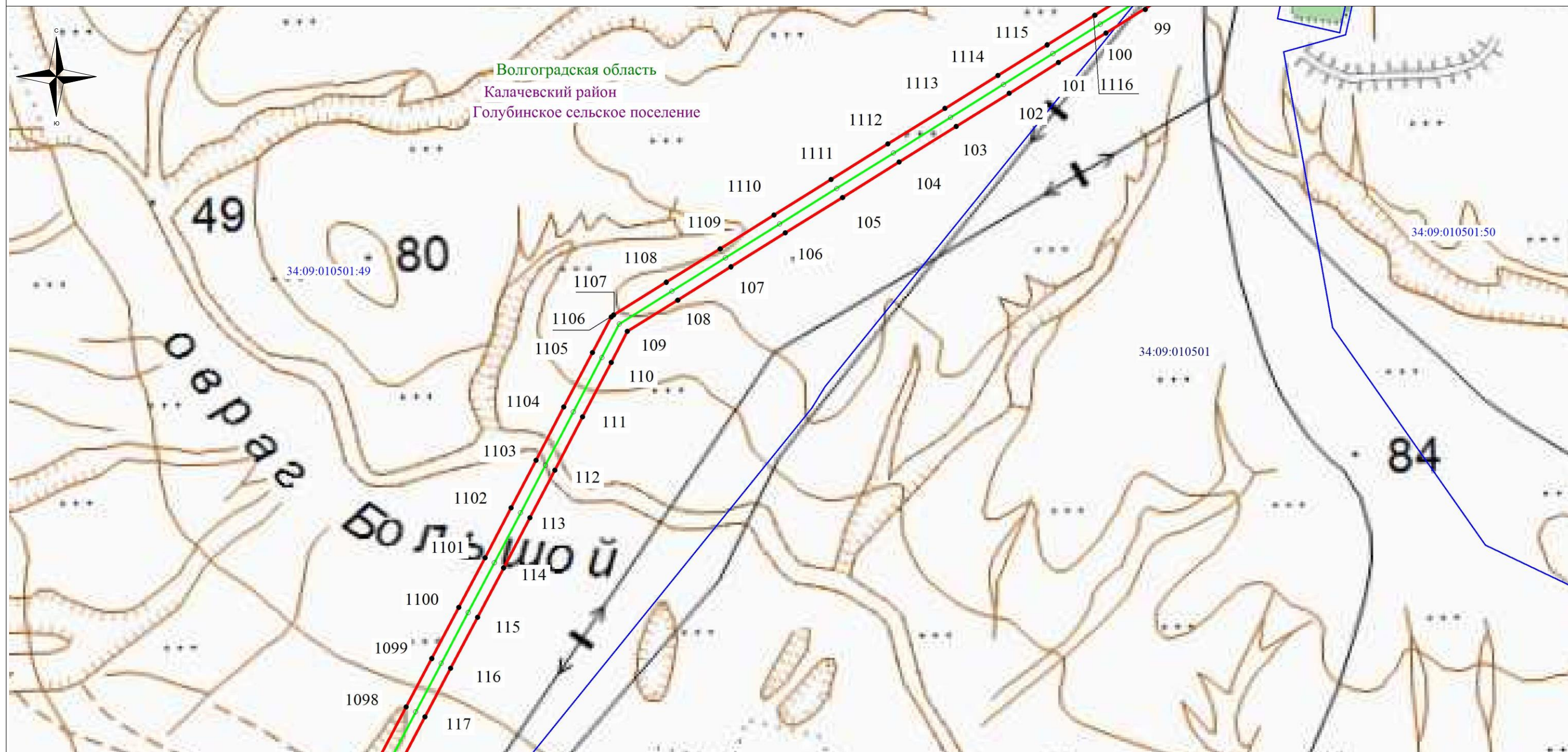


Схема расположения границ публичного сервитута



Используемые условные знаки и обозначения:

- - обозначение границы кадастрового квартала по сведениям государственного кадастра недвижимости
- - обозначение границы охранной зоны объекта электросетевого хозяйства
- - обозначение границы земельного участка
- - обозначение объекта электросетевого хозяйства
- 2 - обозначение характерной точки охранной зоны
- 34:09:010501** – обозначение номера кадастрового квартала
- 34:09:010501:49** – обозначение номера земельного участка
- Волгоградская область
- Калачевский район - наименование муниципального образования
- Голубинское сельское поселение

Масштаб: 1:4000

Схема расположения листов

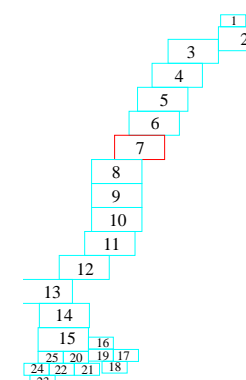
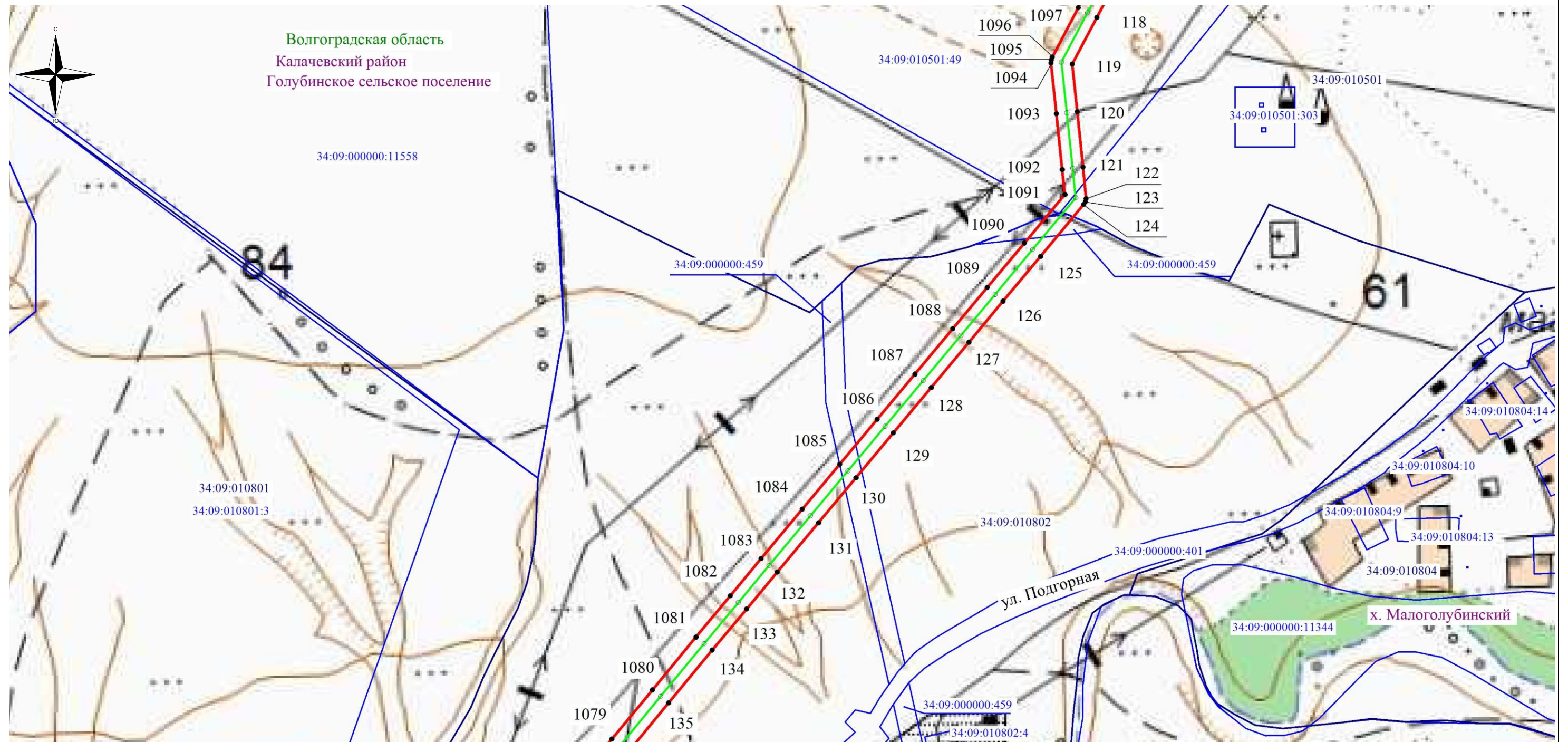


Схема расположения границ публичного сервитута



Используемые условные знаки и обозначения:

- - обозначение границы кадастрового квартала по сведениям государственного кадастра недвижимости
- - обозначение границы охранной зоны объекта электросетевого хозяйства
- - обозначение границы земельного участка
- - обозначение объекта электросетевого хозяйства
- 2 - обозначение характерной точки охранной зоны
- 34:09:010501** – обозначение номера кадастрового квартала
- 34:09:010501:49** – обозначение номера земельного участка
- Волгоградская область
- Калачевский район - наименование муниципального образования
- Голубинское сельское поселение

Масштаб: 1:4000

Схема расположения листов

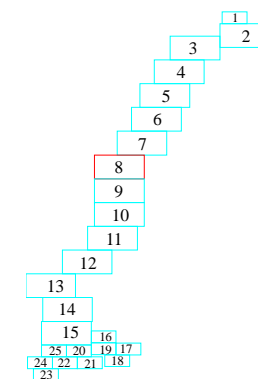
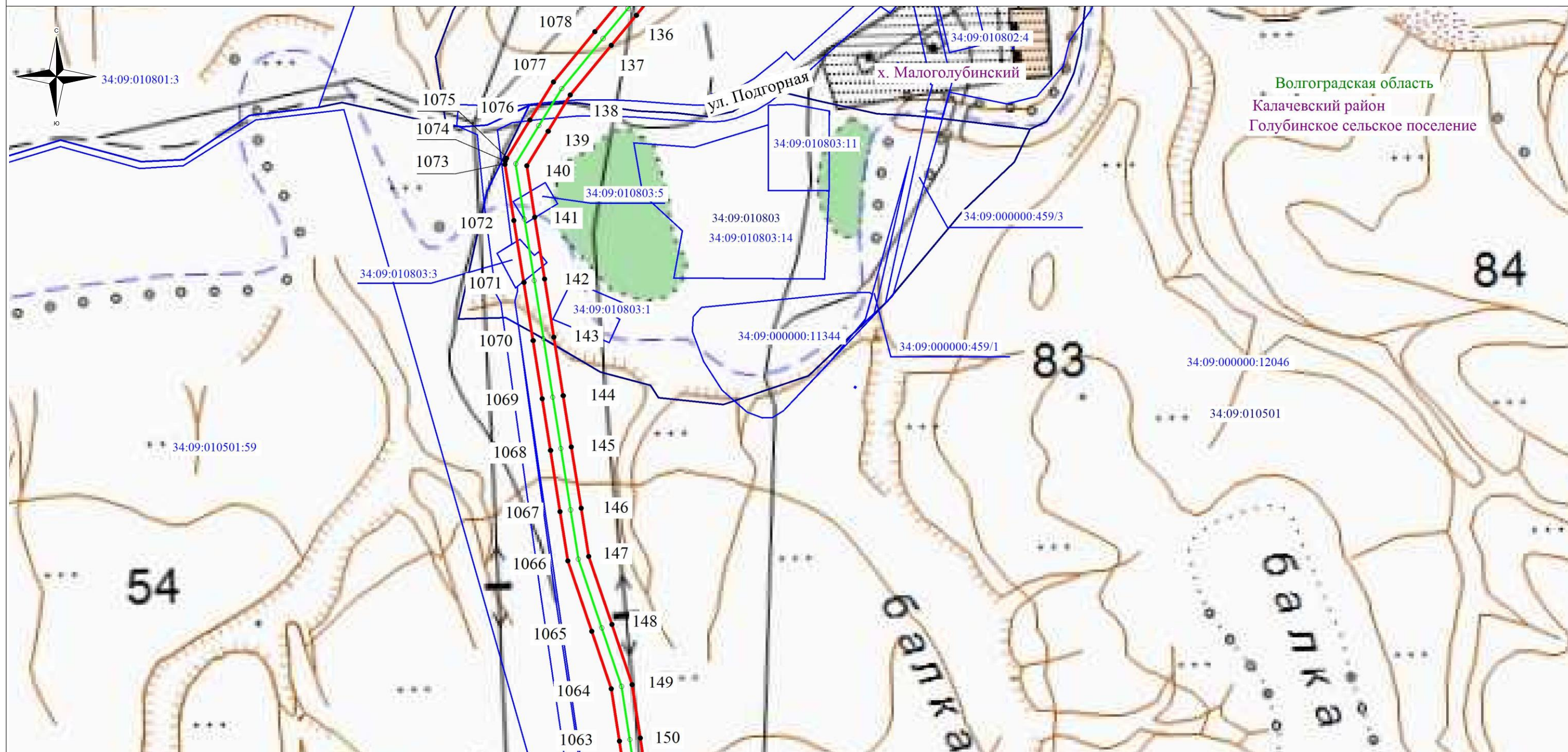


Схема расположения границ публичного сервитута



Используемые условные знаки и обозначения:

- - обозначение границы кадастрового квартала по сведениям государственного кадастра недвижимости
- - обозначение границы охранной зоны объекта электросетевого хозяйства
- - обозначение границы земельного участка
- - обозначение объекта электросетевого хозяйства
- 2 - обозначение характерной точки охранной зоны
- 34:09:010501** – обозначение номера кадастрового квартала
- 34:09:010501:49** – обозначение номера земельного участка

Волгоградская область
 Калачевский район - наименование муниципального образования
 Голубинское сельское поселение

Масштаб: 1:4000

Схема расположения листов

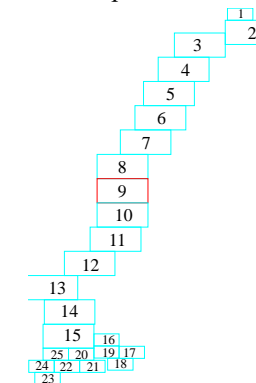
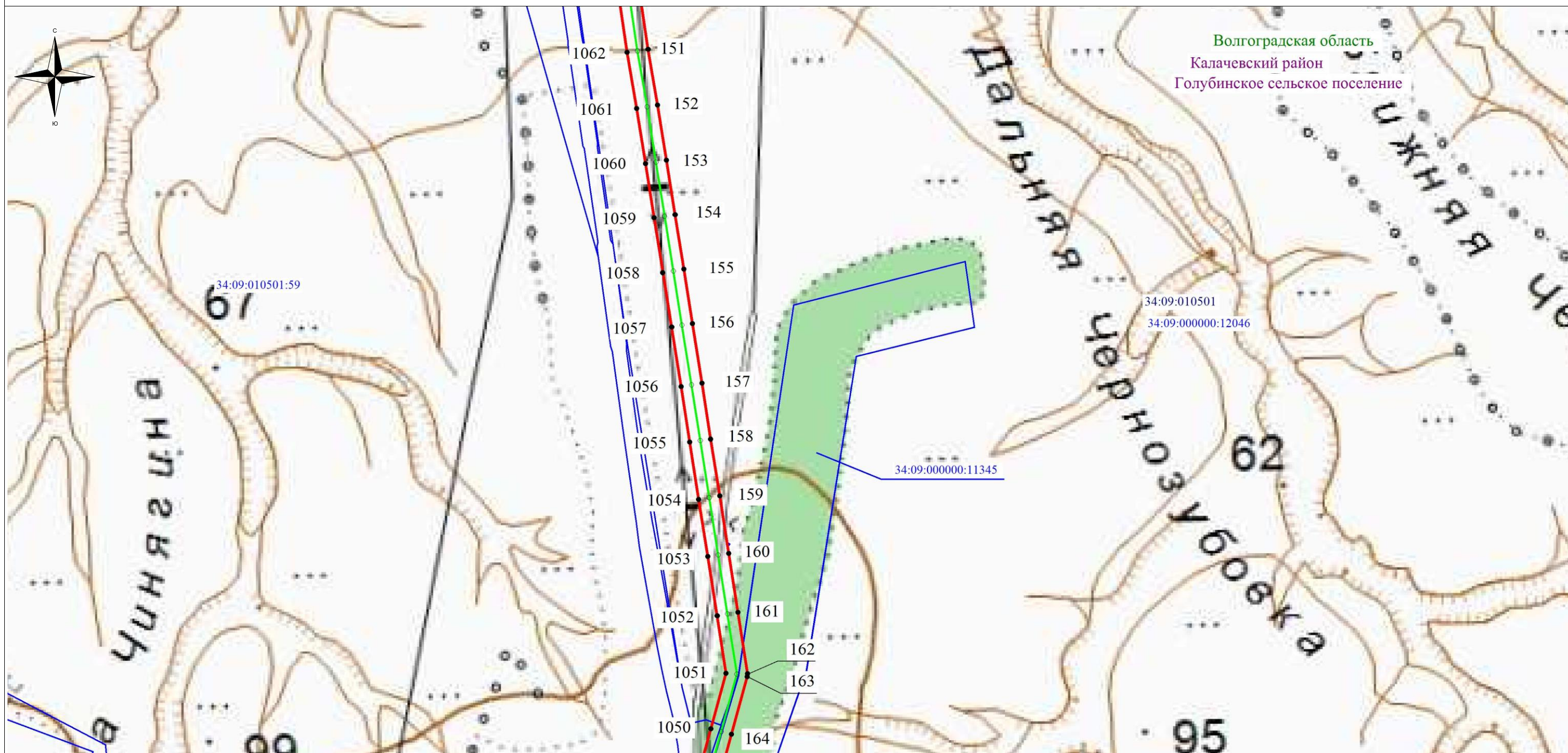


Схема расположения границ публичного сервитута



Используемые условные знаки и обозначения:

- - обозначение границы кадастрового квартала по сведениям государственного кадастра недвижимости
- - обозначение границы охранной зоны объекта электросетевого хозяйства
- - обозначение границы земельного участка
- - обозначение объекта электросетевого хозяйства
- 2 - обозначение характерной точки охранной зоны
- 34:09:010501** – обозначение номера кадастрового квартала
- 34:09:010501:49** – обозначение номера земельного участка

Волгоградская область
 Калачевский район - наименование муниципального образования
 Голубинское сельское поселение

Масштаб: 1:4000

Схема расположения листов

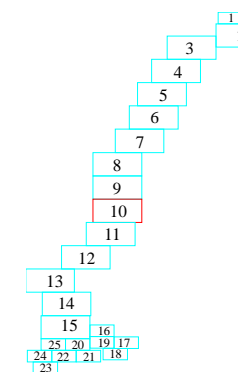
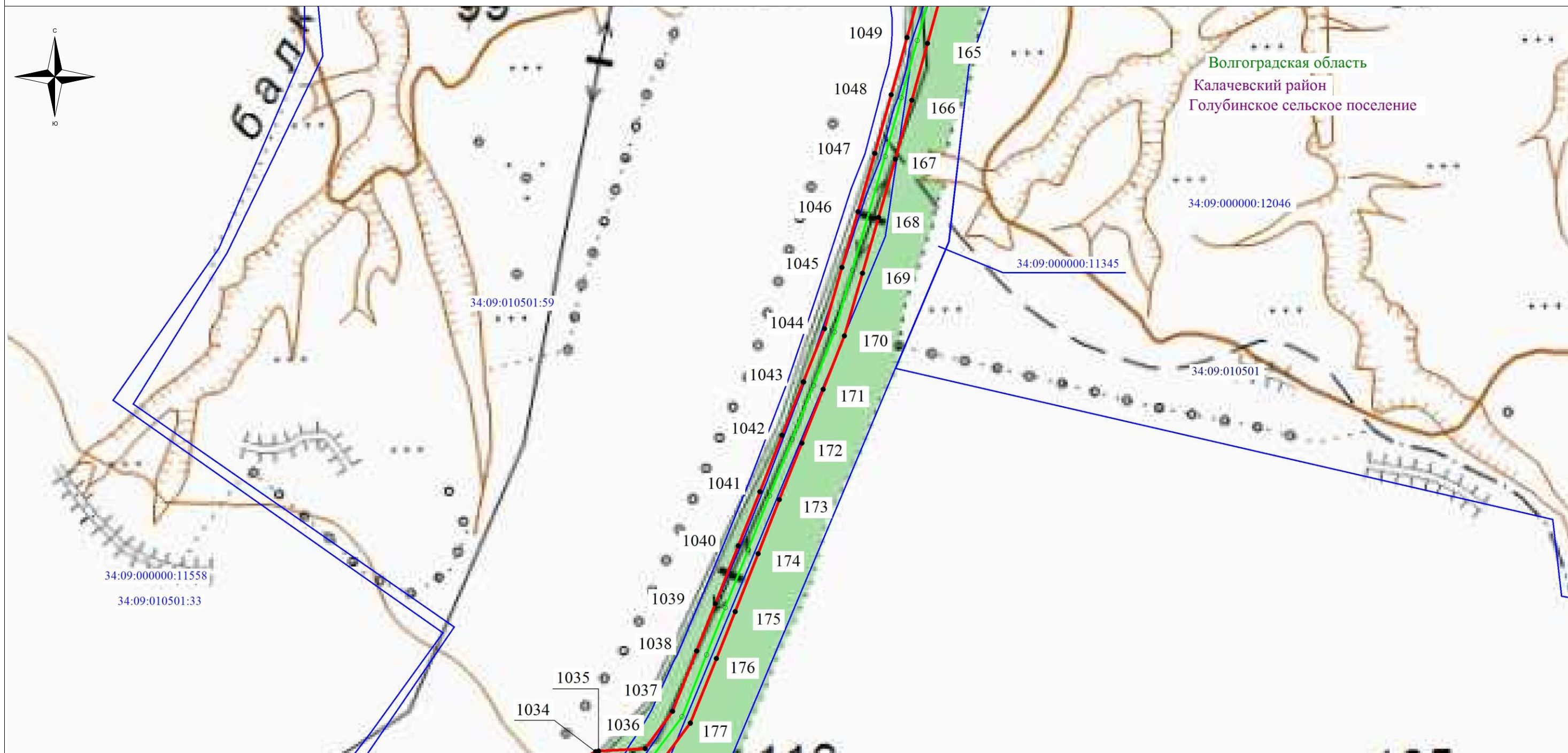


Схема расположения границ публичного сервитута



Волгоградская область
Калачевский район
Голубинское сельское поселение

Используемые условные знаки и обозначения:

- - обозначение границы кадастрового квартала по сведениям государственного кадастра недвижимости
- - обозначение границы охранной зоны объекта электросетевого хозяйства
- - обозначение границы земельного участка
- - обозначение объекта электросетевого хозяйства

● 2 - обозначение характерной точки охранной зоны

34:09:010501 – обозначение номера кадастрового квартала

34:09:010501:49 – обозначение номера земельного участка

Волгоградская область

Калачевский район

- наименование муниципального образования

Голубинское сельское поселение

Масштаб: 1:4000

Схема расположения листов

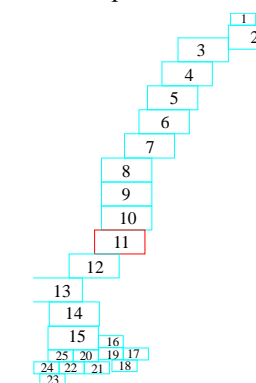
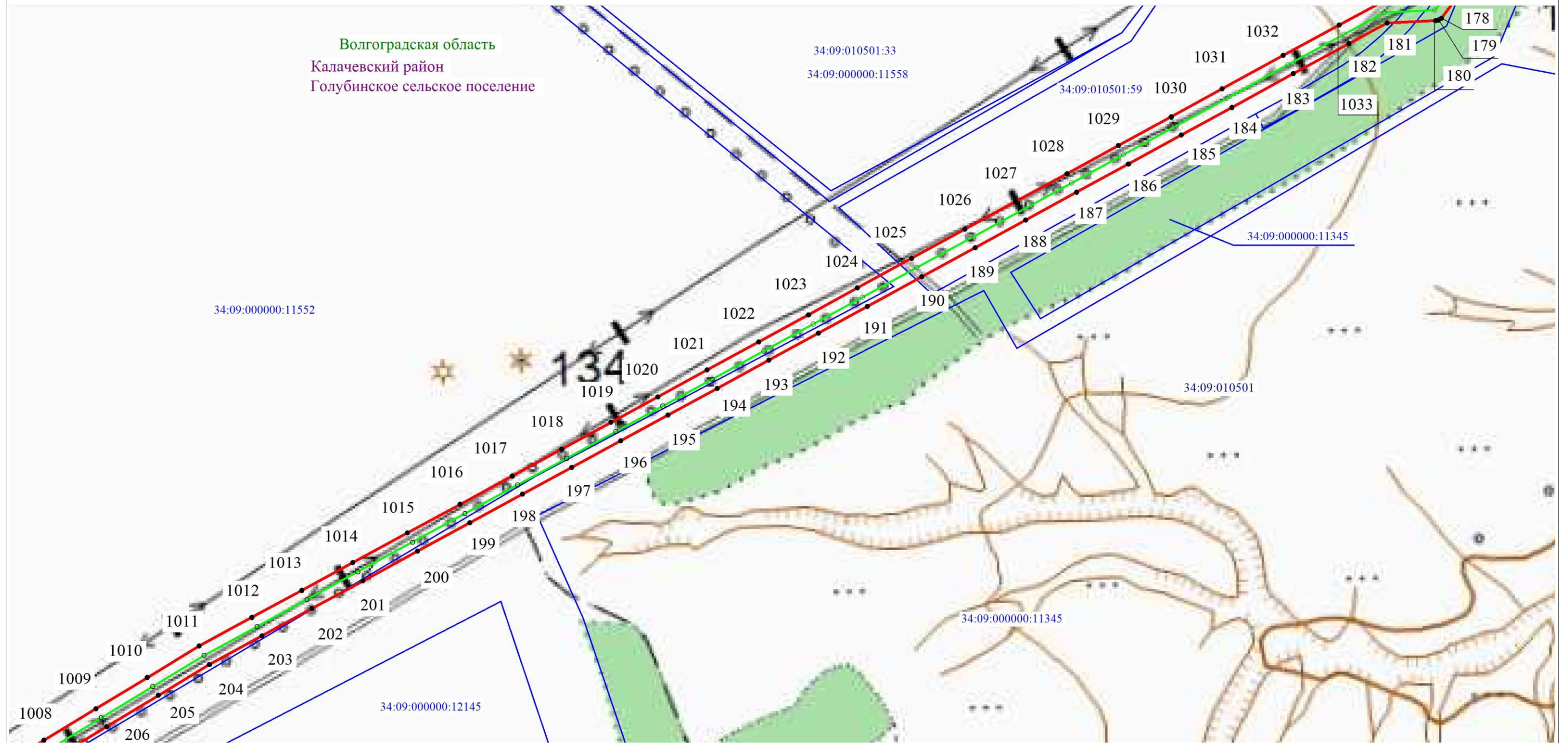


Схема расположения границ публичного сервитута



Используемые условные знаки и обозначения:

- - обозначение границы кадастрового квартала по сведениям государственного кадастра недвижимости
- - обозначение границы охранной зоны объекта электросетевого хозяйства
- - обозначение границы земельного участка
- - обозначение объекта электросетевого хозяйства
- 2 - обозначение характерной точки охранной зоны
- 34:09:010501** – обозначение номера кадастрового квартала
- 34:09:010501:49** – обозначение номера земельного участка

Волгоградская область
Калачевский район - наименование муниципального образования
Голубинское сельское поселение

Масштаб: 1:4000

Схема расположения листов

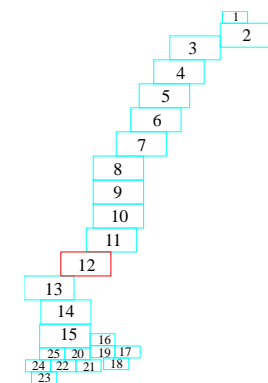
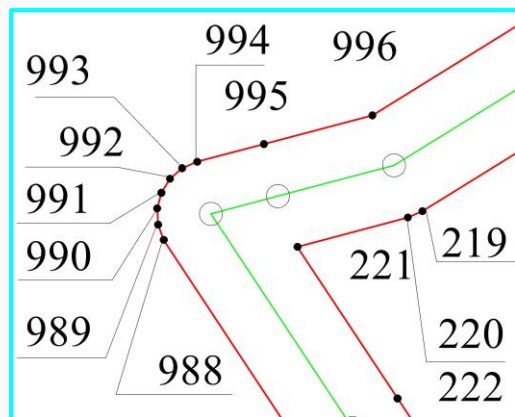
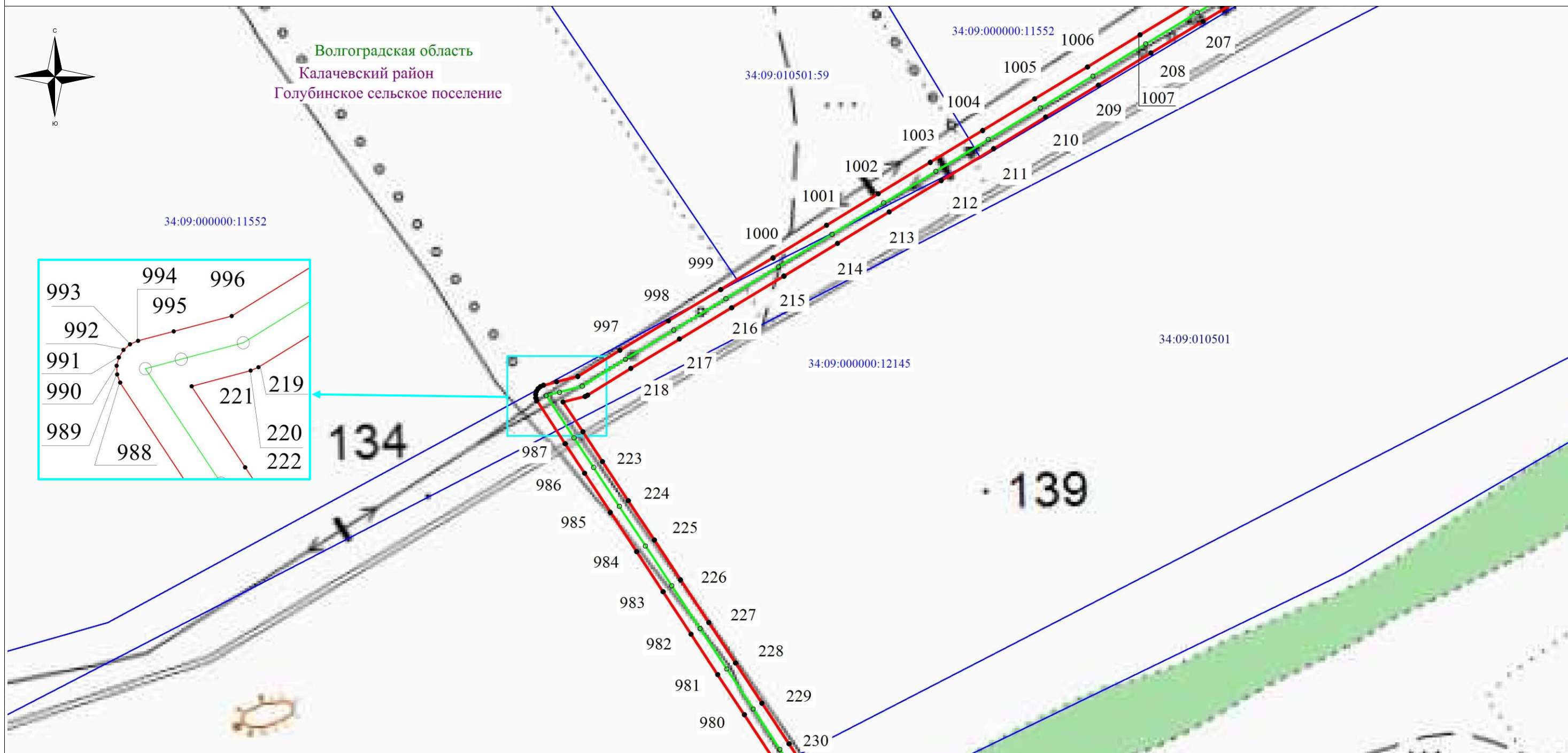


Схема расположения границ публичного сервитута



Используемые условные знаки и обозначения:

- - обозначение границы кадастрового квартала по сведениям государственного кадастра недвижимости
- - обозначение границы охранной зоны объекта электросетевого хозяйства
- - обозначение границы земельного участка
- - обозначение объекта электросетевого хозяйства
- 2 - обозначение характерной точки охранной зоны
- 34:09:010501** – обозначение номера кадастрового квартала
- 34:09:010501:49** – обозначение номера земельного участка
- Волгоградская область
- Калачевский район - наименование муниципального образования
- Голубинское сельское поселение

Масштаб: 1:4000

Схема расположения листов

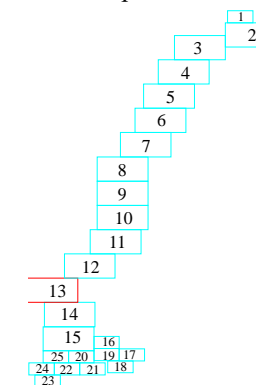
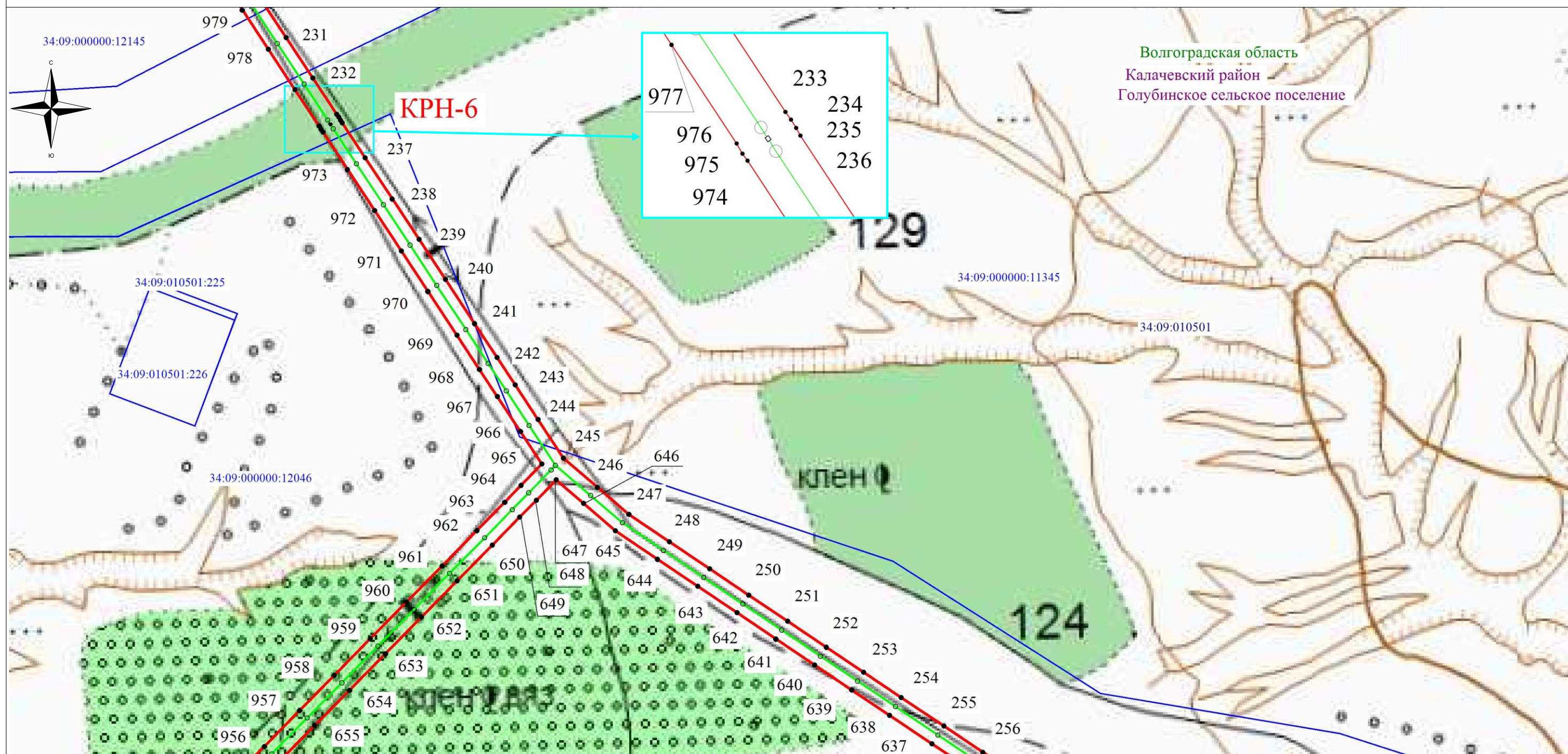


Схема расположения границ публичного сервитута



Используемые условные знаки и обозначения:

- - обозначение границы кадастрового квартала по сведениям государственного кадастра недвижимости
- - обозначение границы охранной зоны объекта электросетевого хозяйства
- - обозначение границы земельного участка
- - обозначение объекта электросетевого хозяйства
- 2 - обозначение характерной точки охранной зоны
- 34:09:010501** – обозначение номера кадастрового квартала
- 34:09:010501:49** – обозначение номера земельного участка

Волгоградская область
 Калачевский район - наименование муниципального образования
 Голубинское сельское поселение

Масштаб: 1:4000

Схема расположения листов

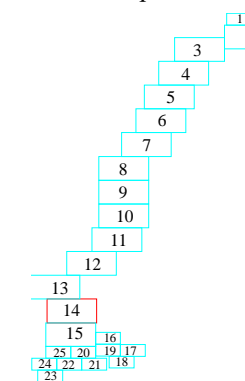
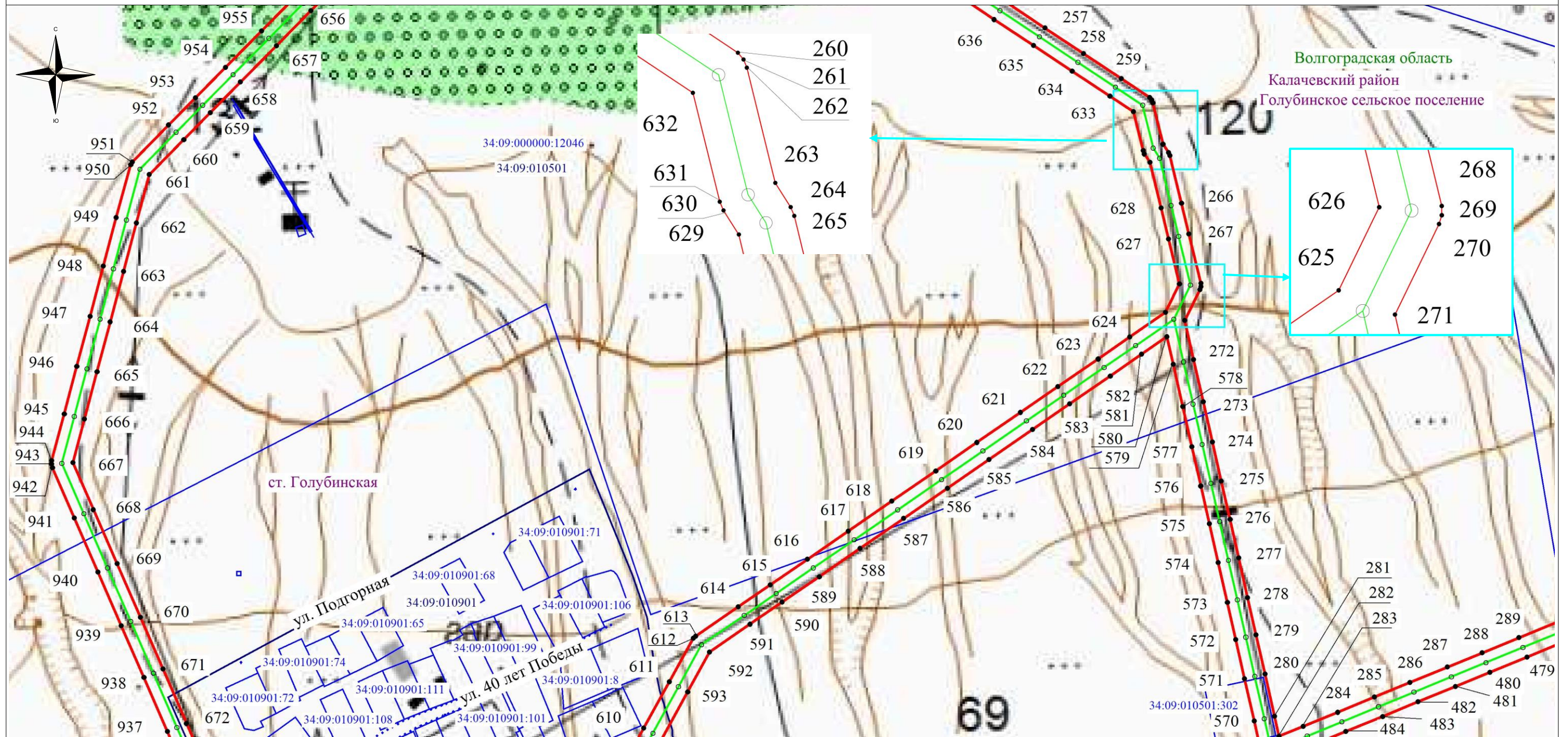
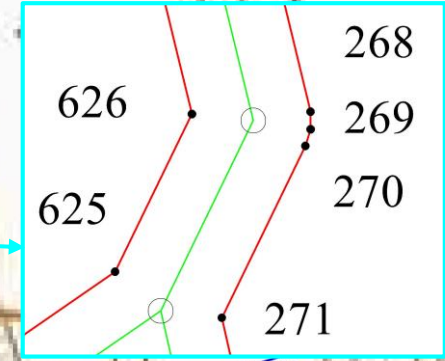
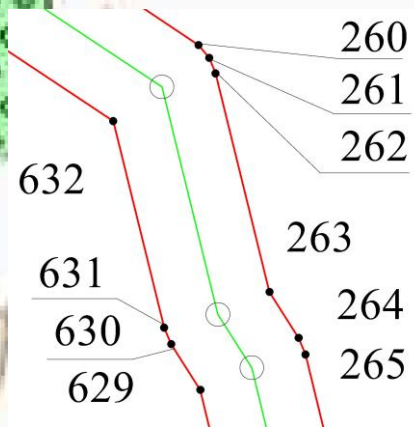


Схема расположения границ публичного сервитута



Волгоградская область
Калачевский район
Голубинское сельское поселение



Используемые условные знаки и обозначения:

- - обозначение границы кадастрового квартала по сведениям государственного кадастра недвижимости
- - обозначение границы охранной зоны объекта электросетевого хозяйства
- - обозначение границы земельного участка
- - обозначение объекта электросетевого хозяйства

- 2 - обозначение характерной точки охранной зоны
- 34:09:010501** – обозначение номера кадастрового квартала
- 34:09:010501:49** – обозначение номера земельного участка

Волгоградская область
Калачевский район - наименование муниципального образования
Голубинское сельское поселение

Масштаб: 1:4000

Схема расположения листов

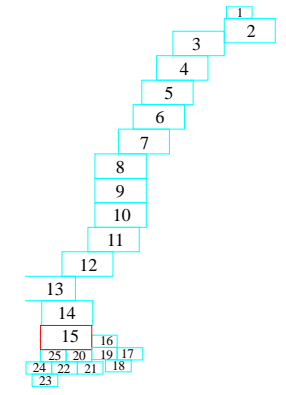
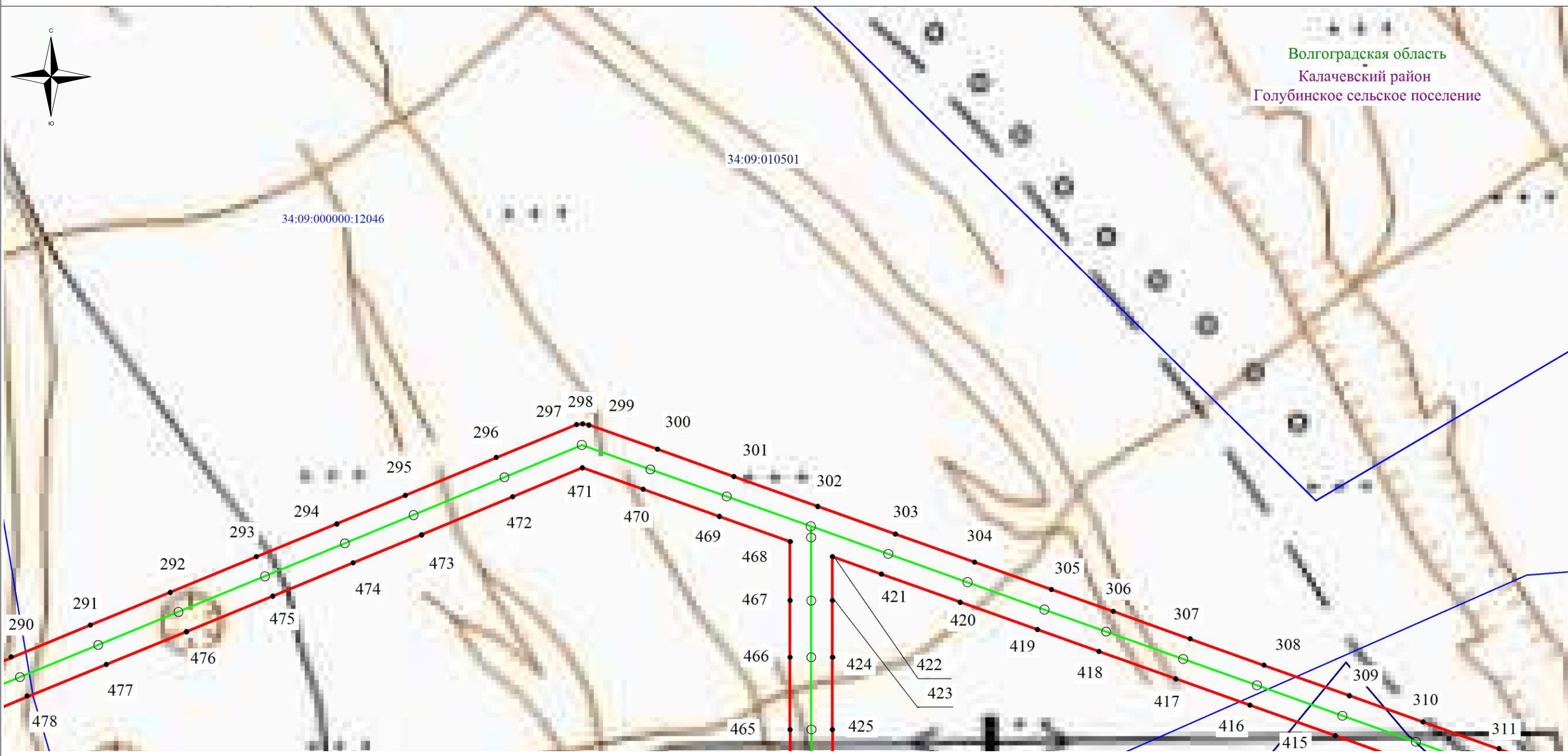


Схема расположения границ публичного сервитута



- Используемые условные знаки и обозначения:**
- - обозначение границы кадастрового квартала по сведениям государственного кадастра недвижимости
 - - обозначение границы охранной зоны объекта электросетевого хозяйства
 - - обозначение границы земельного участка
 - - обозначение объекта электросетевого хозяйства
 - 2 - обозначение характерной точки охранной зоны
- 34:09:010501** – обозначение номера кадастрового квартала
34:09:010501:49 – обозначение номера земельного участка
- Волгоградская область
 Калачевский район - наименование муниципального образования
 Голубинское сельское поселение

Масштаб: 1:2000

Схема расположения листов

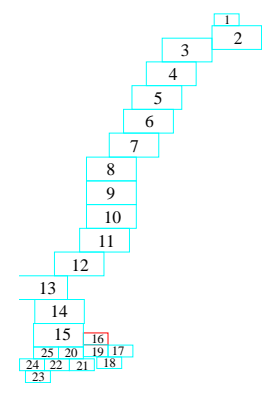
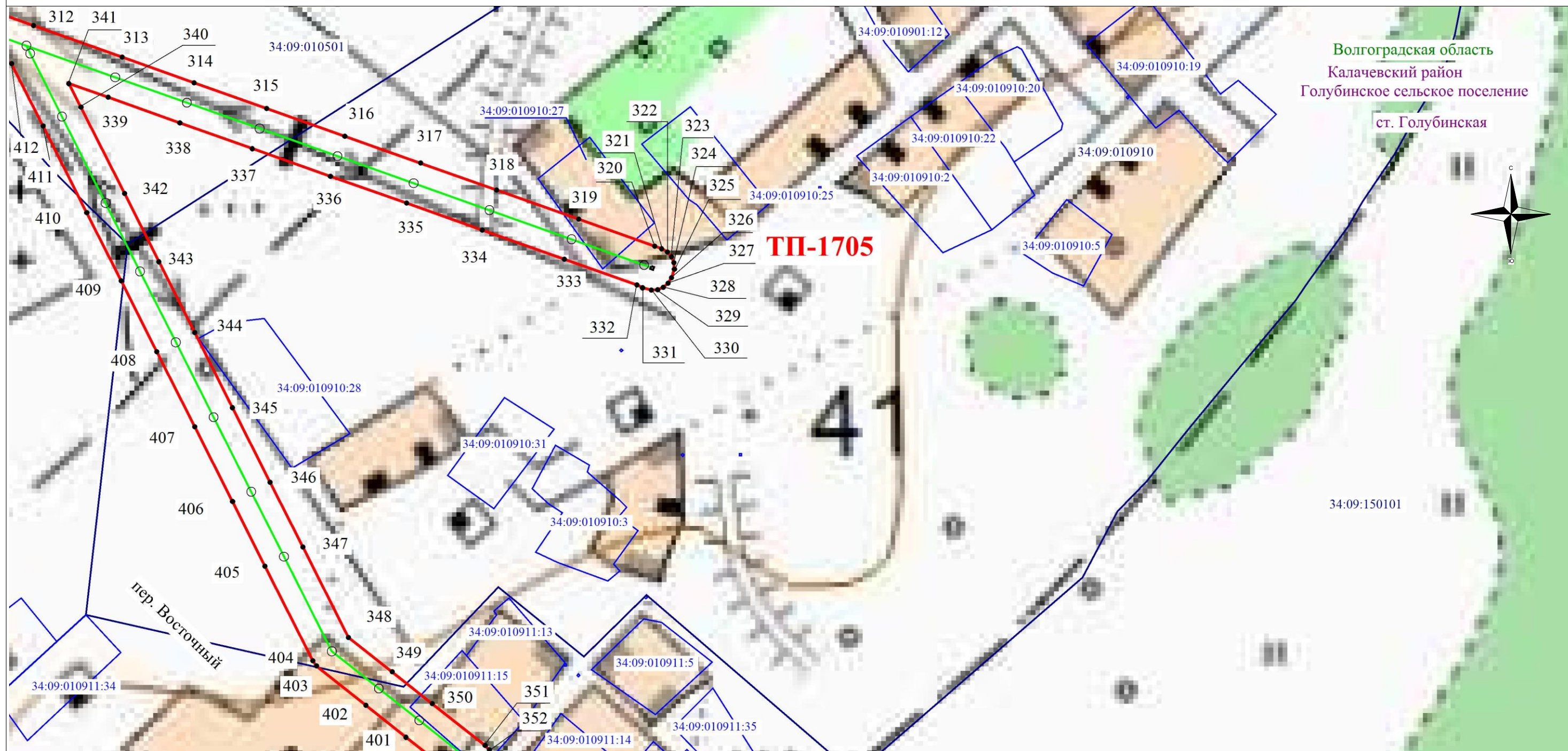


Схема расположения границ публичного сервитута



Волгоградская область
Калачевский район
Голубинское сельское поселение
ст. Голубинская

ТП-1705

Используемые условные знаки и обозначения:

- - обозначение границы кадастрового квартала по сведениям государственного кадастра недвижимости
- - обозначение границы охранной зоны объекта электросетевого хозяйства
- - обозначение границы земельного участка
- - обозначение объекта электросетевого хозяйства
- 2 - обозначение характерной точки охранной зоны
- 34:09:010501 - обозначение номера кадастрового квартала
- 34:09:010501:49 - обозначение номера земельного участка

Волгоградская область
Калачевский район - наименование муниципального образования
Голубинское сельское поселение

Масштаб: 1:2000

Схема расположения листов

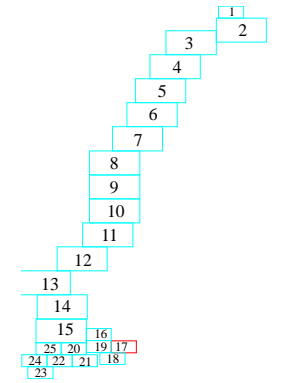
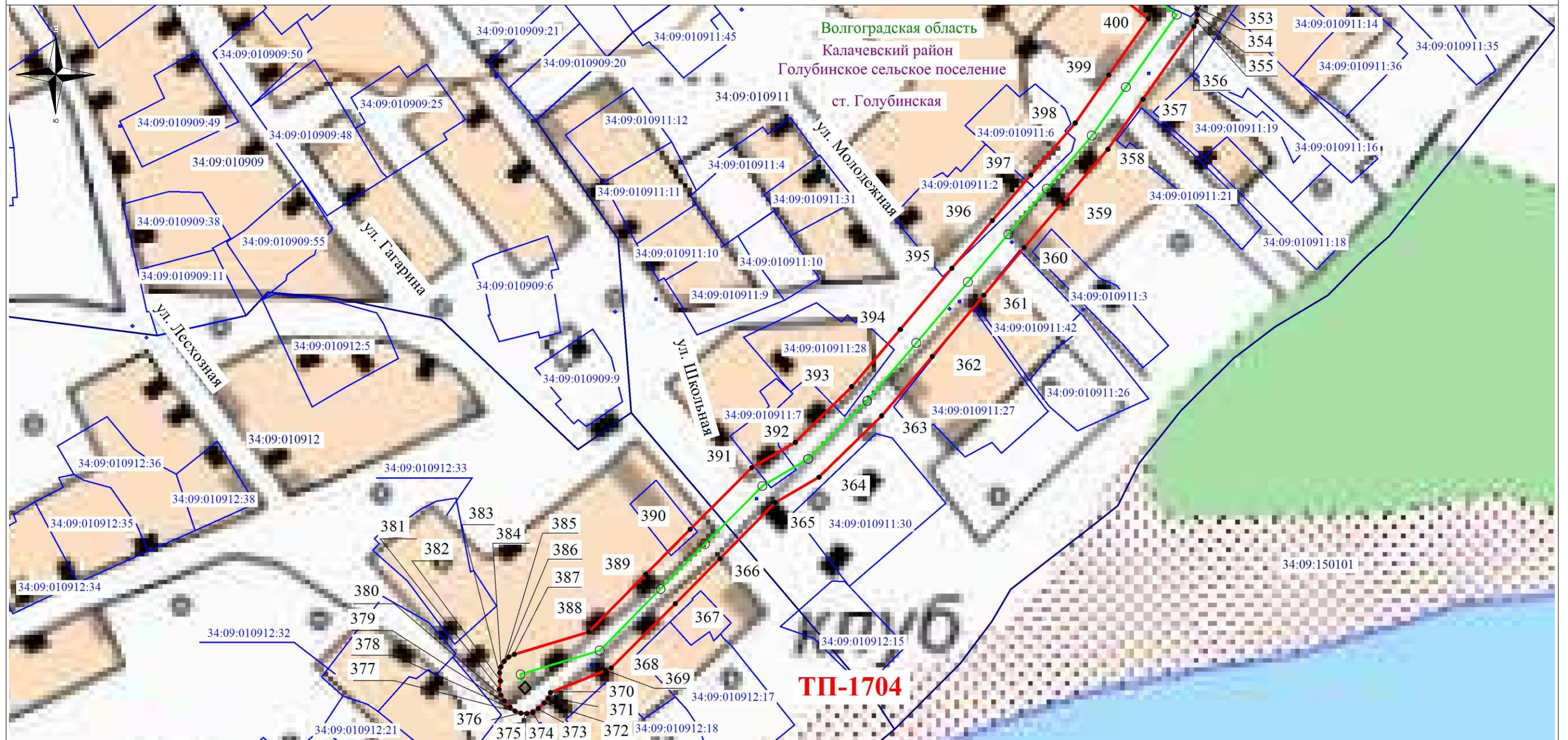


Схема расположения границ публичного сервитута



Используемые условные знаки и обозначения:

- - обозначение границы кадастрового квартала по сведениям государственного кадастра недвижимости
- - обозначение границы охранной зоны объекта электросетевого хозяйства
- - обозначение границы земельного участка
- - обозначение объекта электросетевого хозяйства
- 2 - обозначение характерной точки охранной зоны
- 34:09:010501** – обозначение номера кадастрового квартала
- 34:09:010501:49** – обозначение номера земельного участка

Волгоградская область

Калачевский район

Голубинское сельское поселение - наименование муниципального образования

Масштаб: 1:2000

Схема расположения листов

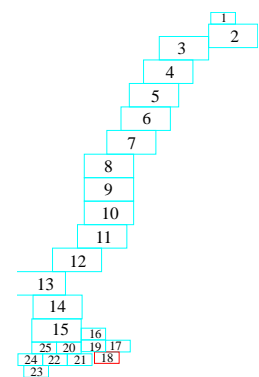
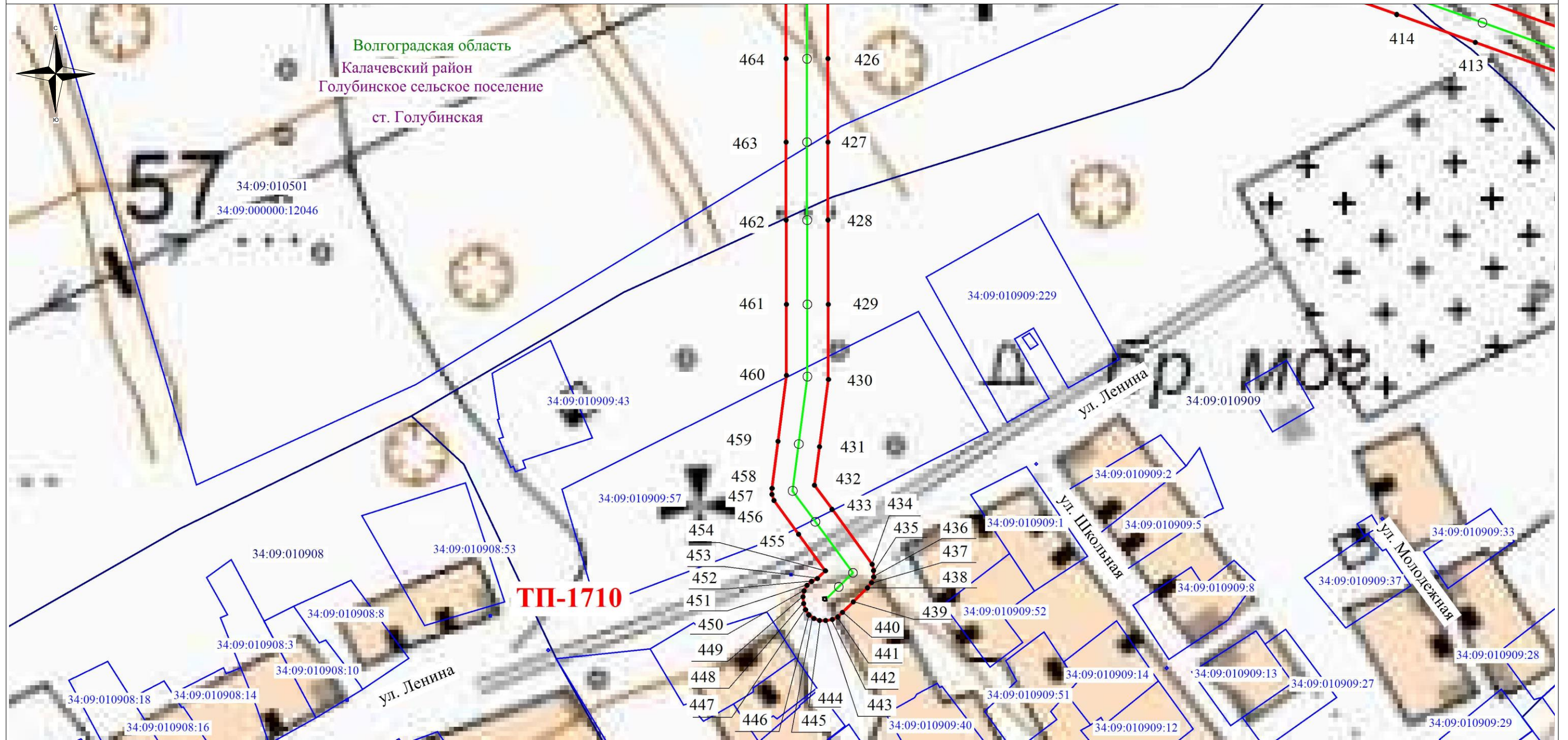


Схема расположения границ публичного сервитута



Используемые условные знаки и обозначения:

- - обозначение границы кадастрового квартала по сведениям государственного кадастра недвижимости
- - обозначение границы охранной зоны объекта электросетевого хозяйства
- - обозначение границы земельного участка
- - обозначение объекта электросетевого хозяйства
- 2 - обозначение характерной точки охранной зоны
- 34:09:010501** – обозначение номера кадастрового квартала
- 34:09:010501:49** – обозначение номера земельного участка

Волгоградская область
Калачевский район - наименование муниципального образования
Голубинское сельское поселение

Масштаб: 1:2000

Схема расположения листов

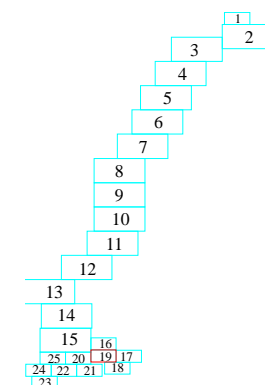
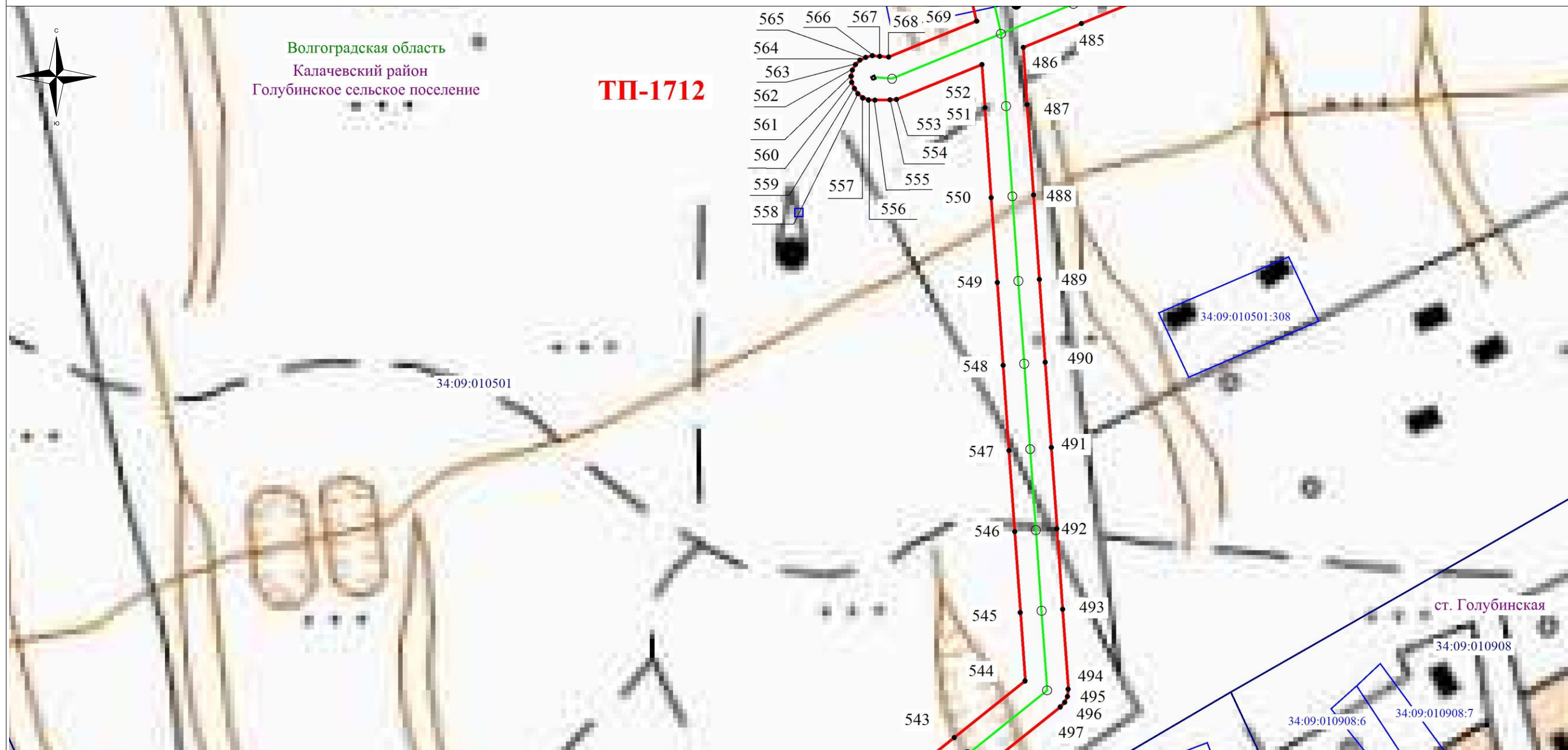


Схема расположения границ публичного сервитута



Используемые условные знаки и обозначения:

- - обозначение границы кадастрового квартала по сведениям государственного кадастра недвижимости
- - обозначение границы охранной зоны объекта электросетевого хозяйства
- - обозначение границы земельного участка
- - обозначение объекта электросетевого хозяйства
- 2 - обозначение характерной точки охранной зоны
- 34:09:010501 - обозначение номера кадастрового квартала
- 34:09:010501:49 - обозначение номера земельного участка

Волгоградская область
Калачевский район - наименование муниципального образования
Голубинское сельское поселение

Масштаб: 1:2000

Схема расположения листов

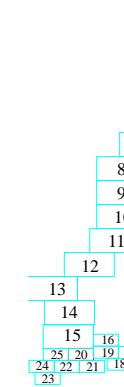


Схема расположения границ публичного сервитута



Волгоградская область
Калачевский район
Голубинское сельское поселение
ст. Голубинская
34:09:010909

Используемые условные знаки и обозначения:

- - обозначение границы кадастрового квартала по сведениям государственного кадастра недвижимости
- - обозначение границы охранной зоны объекта электросетевого хозяйства
- - обозначение границы земельного участка
- - обозначение объекта электросетевого хозяйства
- 2 - обозначение характерной точки охранной зоны
- 34:09:010501** – обозначение номера кадастрового квартала
- 34:09:010501:49** – обозначение номера земельного участка

Волгоградская область

Калачевский район

Голубинское сельское поселение

- наименование муниципального образования

Масштаб: 1:2000

Схема расположения листов

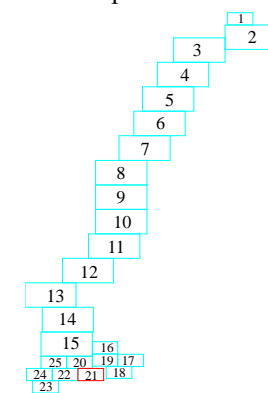
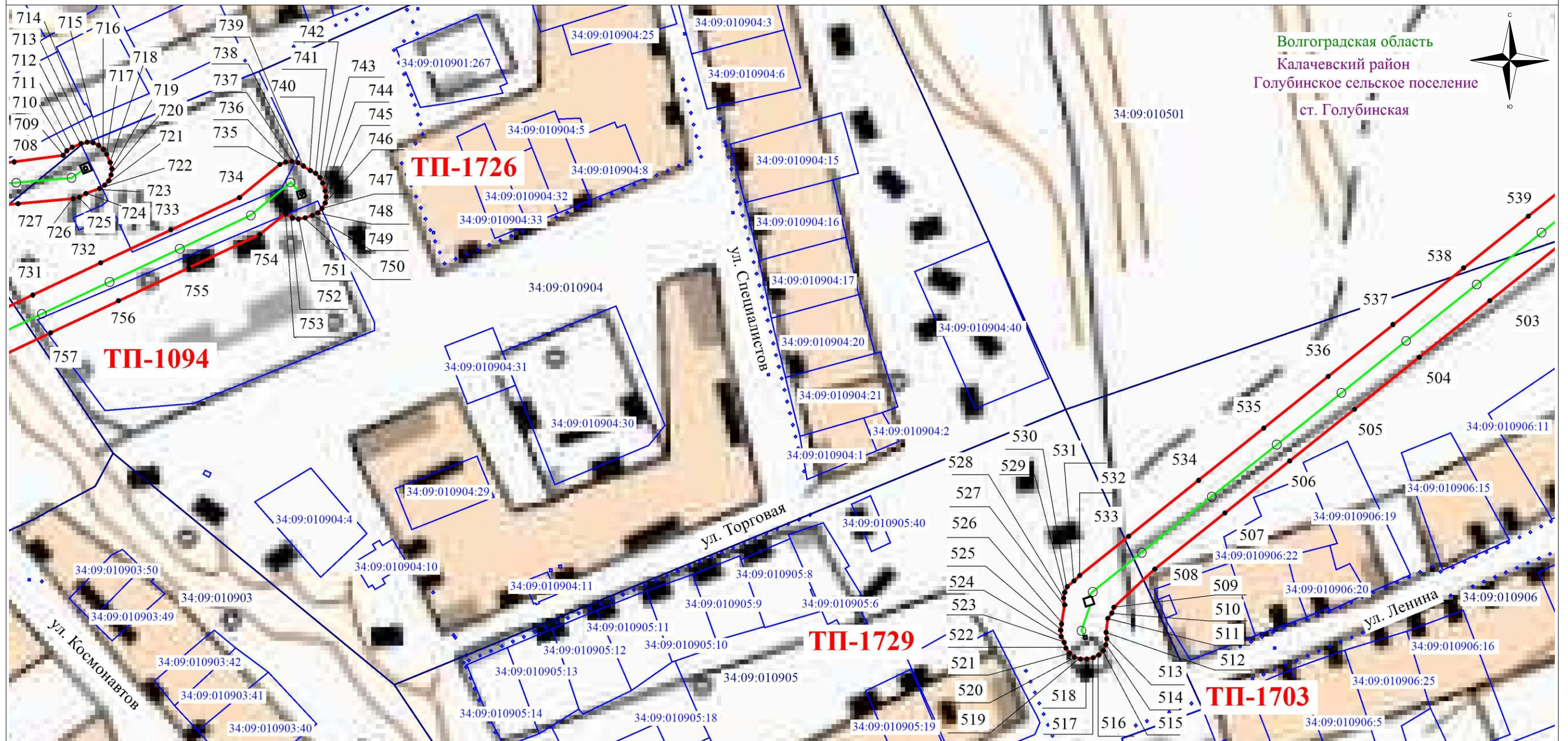


Схема расположения границ публичного сервитута



Волгоградская область
Калачевский район
Голубинское сельское поселение
ст. Голубинская

Используемые условные знаки и обозначения:

- - обозначение границы кадастрового квартала по сведениям государственного кадастра недвижимости
- - обозначение границы охранной зоны объекта электросетевого хозяйства
- - обозначение границы земельного участка
- - обозначение объекта электросетевого хозяйства
- 2 - обозначение характерной точки охранной зоны
- 34:09:010501 - обозначение номера кадастрового квартала
- 34:09:010501:49 - обозначение номера земельного участка

Волгоградская область
Калачевский район - наименование муниципального образования
Голубинское сельское поселение

Масштаб: 1:2000

Схема расположения листов

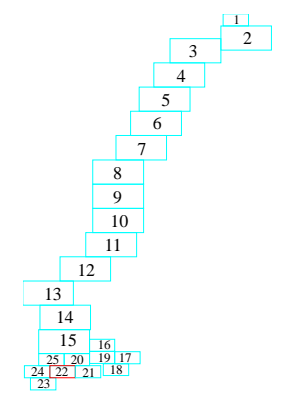
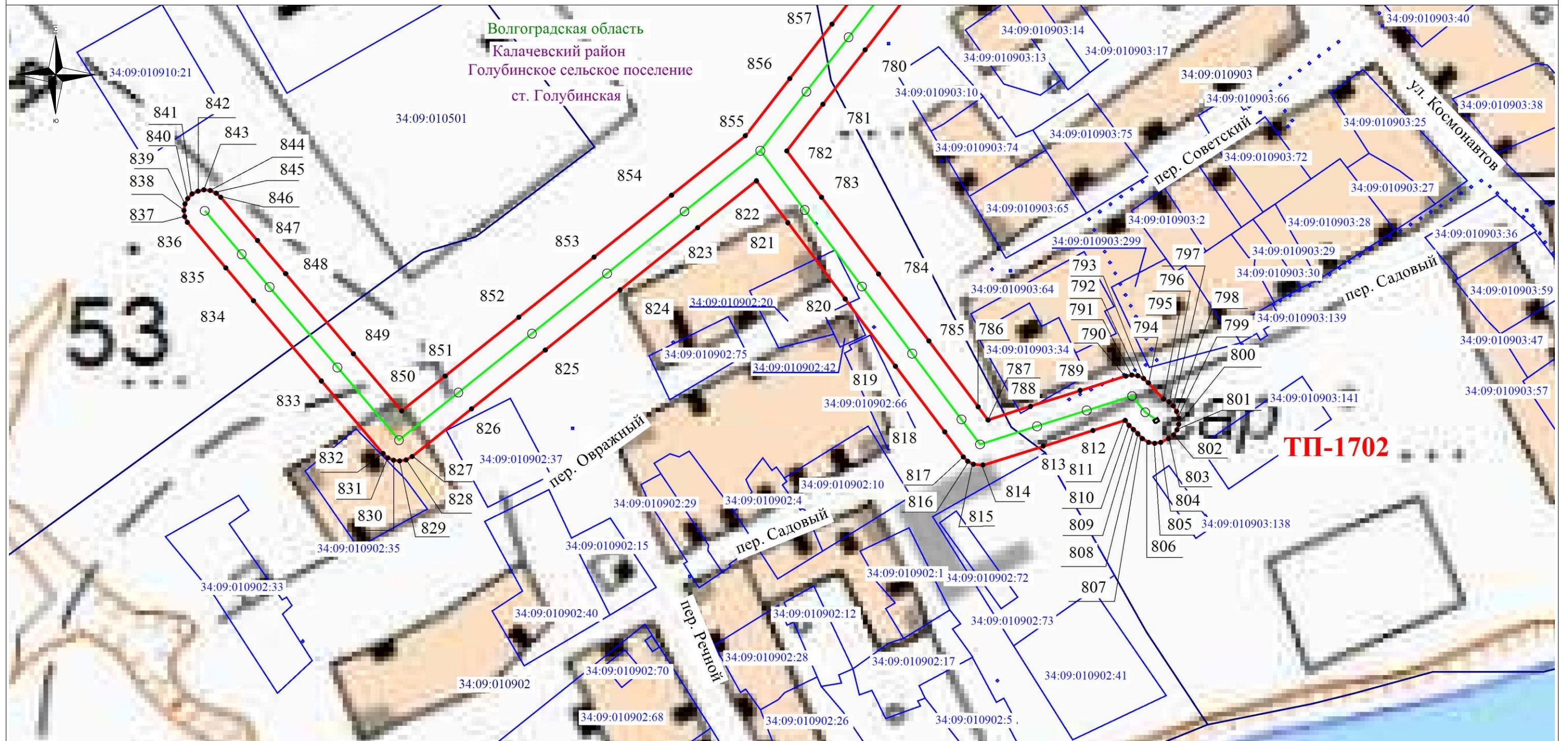


Схема расположения границ публичного сервитута



Используемые условные знаки и обозначения:

- - обозначение границы кадастрового квартала по сведениям государственного кадастра недвижимости
- - обозначение границы охранной зоны объекта электросетевого хозяйства
- - обозначение границы земельного участка
- - обозначение объекта электросетевого хозяйства
- 2 - обозначение характерной точки охранной зоны
- 34:09:010501** – обозначение номера кадастрового квартала
- 34:09:010501:49** – обозначение номера земельного участка

Волгоградская область
Калачевский район - наименование муниципального образования
Голубинское сельское поселение

Масштаб: 1:2000

Схема расположения листов

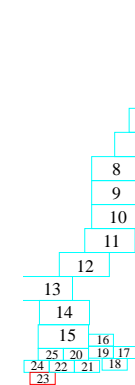
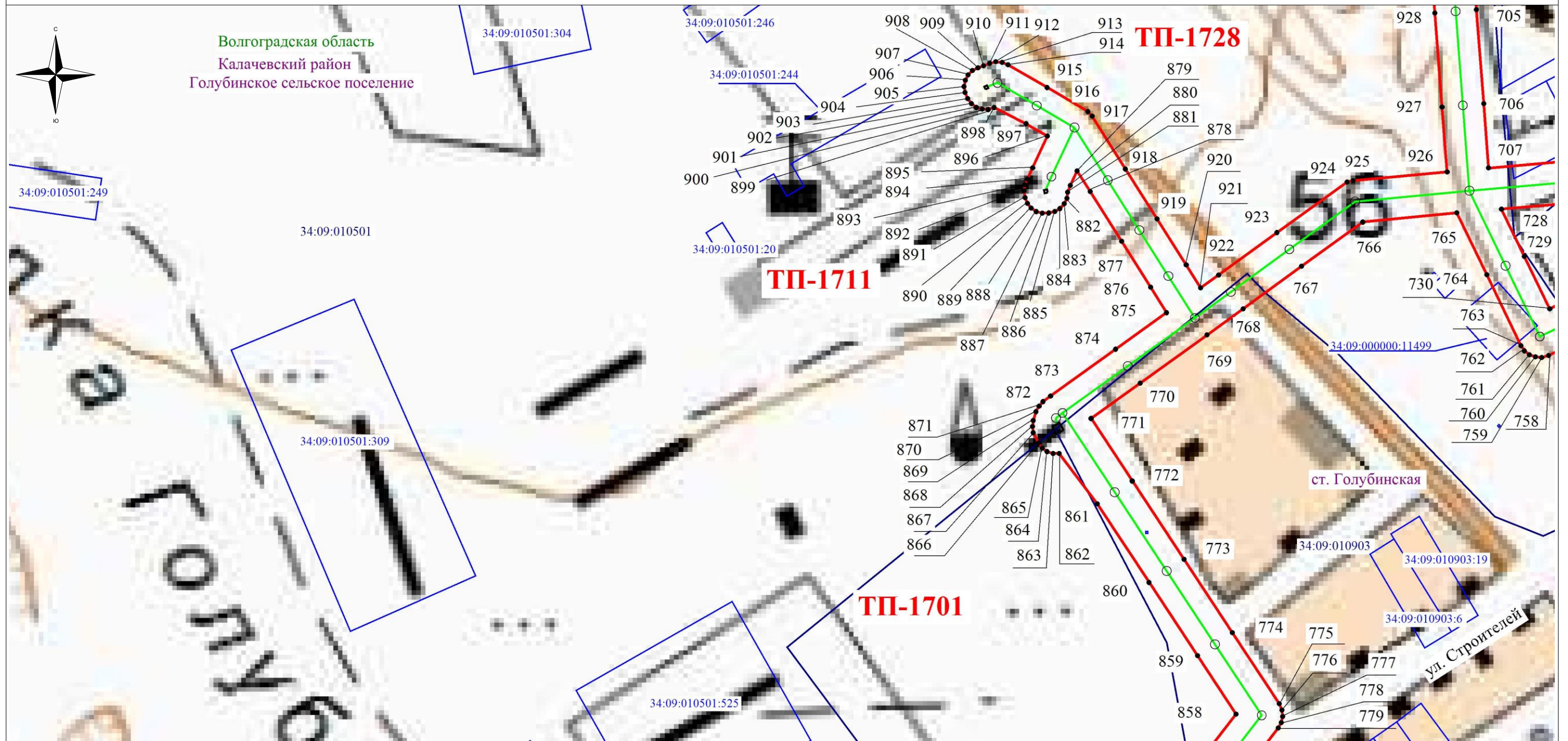


Схема расположения границ публичного сервитута



Используемые условные знаки и обозначения:

- - обозначение границы кадастрового квартала по сведениям государственного кадастра недвижимости
- - обозначение границы охранной зоны объекта электросетевого хозяйства
- - обозначение границы земельного участка
- - обозначение объекта электросетевого хозяйства
- 2 - обозначение характерной точки охранной зоны
- 34:09:010501** – обозначение номера кадастрового квартала
- 34:09:010501:49** – обозначение номера земельного участка

Волгоградская область
Калачевский район - наименование муниципального образования
Голубинское сельское поселение

Масштаб: 1:2000

Схема расположения листов

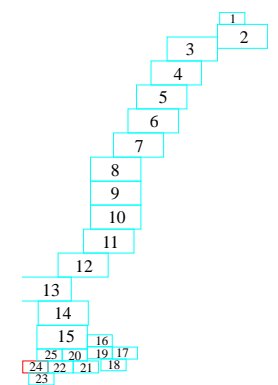
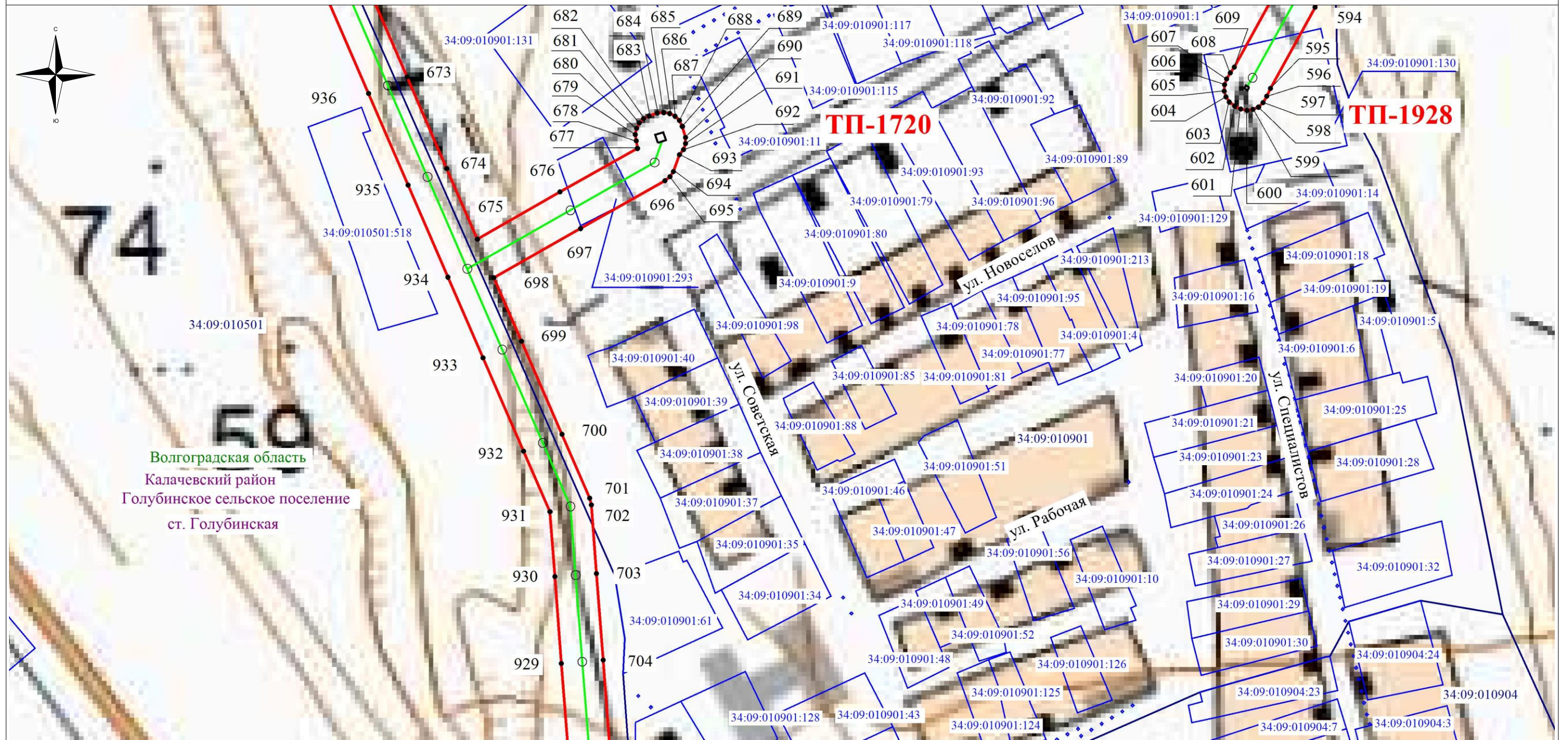


Схема расположения границ публичного сервитута



Волгоградская область
Калачевский район
Голубинское сельское поселение
ст. Голубинская

Используемые условные знаки и обозначения:

- - обозначение границы кадастрового квартала по сведениям государственного кадастра недвижимости
- - обозначение границы охранной зоны объекта электросетевого хозяйства
- - обозначение границы земельного участка
- - обозначение объекта электросетевого хозяйства
- 2 - обозначение характерной точки охранной зоны
- 34:09:010501 - обозначение номера кадастрового квартала
- 34:09:010501:49 - обозначение номера земельного участка

Волгоградская область
Калачевский район - наименование муниципального образования
Голубинское сельское поселение

Масштаб: 1:2000

Схема расположения листов

