

**ОПИСАНИЕ МЕСТОПОЛОЖЕНИЯ ГРАНИЦ
публичного сервитута ВЛ 10 кВ № 18 ПС 6-й КМ**

(наименование объекта, местоположение границ которого описано)

Раздел 1

Сведения об объекте

Сведения об объекте		
№ п/п	Характеристики объекта	Описание характеристик
1	2	3
1	Местоположение объекта	Волгоградская область, Калачевский район
2	Площадь объекта +/- величина погрешности определения площади (Р +/- Дельта Р)	239438 м2 +/-196 м2
3	Иные характеристики объекта	Публичный сервитут для использования земельных участков в целях эксплуатации объекта энергетики местного значения – инженерного сооружения ВЛ 10 кВ № 18 ПС 6-й КМ сроком действия 49 лет в интересах Публичного акционерного общества "Россети Юг"

Местоположение публичного сервитута: Волгоградская область, Калачевский район			
Система координат		МСК-34, зона 1	
Метод определения координат		Аналитический	
Обозначение характерных точек границ публичного сервитута	Координаты, м		
	X	Y	Средняя квадратическая погрешность положения характерных точек (Mt), м
1	2	3	4
1	480614.75	1352545.04	0.10
2	480615.31	1352541.92	0.10
3	480616.77	1352539.11	0.10
4	480618.99	1352536.87	0.10
5	480621.79	1352535.39	0.10
6	480624.90	1352534.81	0.10
7	480667.40	1352533.39	0.10
8	480718.03	1352531.70	0.10
9	480763.80	1352530.17	0.10
10	480767.22	1352530.62	0.10
11	480770.07	1352531.99	0.10
12	480807.92	1352557.84	0.10
13	480846.21	1352583.98	0.10
14	480881.37	1352607.99	0.10
15	480920.13	1352634.71	0.10
16	480921.96	1352637.29	0.10
17	480922.94	1352640.30	0.10
18	480922.98	1352643.46	0.10
19	480914.61	1352703.47	0.10
20	480908.74	1352746.94	0.10
21	480903.04	1352788.35	0.10
22	480896.37	1352836.74	0.10
23	480889.80	1352884.42	0.10
24	480882.82	1352933.53	0.10
25	480881.33	1352936.32	0.10
26	480852.12	1352975.51	0.10
27	480822.68	1353015.01	0.10
28	480796.13	1353050.64	0.10
29	480808.82	1353092.04	0.10
30	480823.07	1353138.57	0.10
31	480837.17	1353184.59	0.10
32	480850.77	1353228.98	0.10
33	480864.44	1353273.57	0.10
34	480878.34	1353318.95	0.10
35	480892.00	1353363.52	0.10
36	480906.07	1353409.42	0.10
37	480919.67	1353453.80	0.10
38	480930.81	1353490.16	0.10
39	480944.84	1353535.94	0.10
40	480958.66	1353581.03	0.10
41	480972.80	1353627.20	0.10
42	480986.50	1353672.43	0.10
43	481003.37	1353716.60	0.10
44	481021.02	1353762.83	0.10
45	481037.73	1353806.60	0.10
46	481053.99	1353849.18	0.10
47	481070.82	1353893.25	0.10
48	481087.03	1353935.71	0.10
49	481103.62	1353979.14	0.10
50	481119.25	1354020.09	0.10
51	481136.71	1354065.80	0.10
52	481152.92	1354108.28	0.10
53	481170.00	1354152.98	0.10
54	481186.53	1354196.28	0.10
55	481203.49	1354240.70	0.10
56	481220.44	1354285.09	0.10
57	481237.78	1354330.50	0.10
58	481254.76	1354374.98	0.10

1	2	3	4
59	481272.77	1354422.15	0.10
60	481292.10	1354473.41	0.10
61	481292.12	1354476.58	0.10
62	481291.19	1354479.60	0.10
63	481278.42	1354506.09	0.10
64	481295.29	1354549.38	0.10
65	481313.23	1354595.44	0.10
66	481330.40	1354639.50	0.10
67	481347.67	1354683.82	0.10
68	481363.98	1354725.71	0.10
69	481382.18	1354772.41	0.10
70	481399.15	1354815.98	0.10
71	481416.73	1354861.10	0.10
72	481434.24	1354906.06	0.10
73	481451.52	1354950.39	0.10
74	481469.32	1354996.09	0.10
75	481486.72	1355040.76	0.10
76	481504.44	1355086.25	0.10
77	481521.93	1355131.14	0.10
78	481539.62	1355176.56	0.10
79	481557.26	1355221.83	0.10
80	481574.63	1355266.42	0.10
81	481591.57	1355309.90	0.10
82	481614.13	1355367.28	0.10
83	481629.90	1355407.45	0.10
84	481643.13	1355448.60	0.10
85	481656.59	1355489.35	0.10
86	481670.61	1355531.84	0.10
87	481684.45	1355573.77	0.10
88	481698.08	1355615.06	0.10
89	481711.68	1355656.38	0.10
90	481722.50	1355702.84	0.10
91	481734.01	1355752.29	0.10
92	481745.25	1355800.56	0.10
93	481756.79	1355850.14	0.10
94	481768.31	1355899.61	0.10
95	481778.05	1355941.42	0.10
96	481784.12	1355967.52	0.10
97	481807.10	1356064.84	0.10
98	481807.28	1356097.62	0.10
99	481807.54	1356146.16	0.10
100	481807.81	1356195.60	0.10
101	481808.08	1356244.64	0.10
102	481808.33	1356291.59	0.10
103	481808.59	1356339.66	0.10
104	481808.81	1356387.41	0.10
105	481809.02	1356435.11	0.10
106	481809.23	1356482.61	0.10
107	481809.59	1356531.06	0.10
108	481806.22	1356577.06	0.10
109	481802.79	1356623.84	0.10
110	481799.34	1356670.93	0.10
111	481795.86	1356718.52	0.10
112	481791.85	1356769.27	0.10
113	481790.44	1356772.10	0.10
114	481788.25	1356774.38	0.10
115	481785.48	1356775.91	0.10
116	481782.38	1356776.55	0.10
117	481772.26	1356777.06	0.10
118	481760.93	1356777.38	0.10
119	481762.64	1356766.76	0.10
120	481763.52	1356756.30	0.10
121	481772.06	1356756.04	0.10
122	481774.92	1356716.98	0.10
123	481778.40	1356669.39	0.10
124	481781.85	1356622.30	0.10
125	481785.28	1356575.52	0.10
126	481788.62	1356529.97	0.10

1	2	3	4
127	481788.23	1356482.75	0.10
128	481788.02	1356435.21	0.10
129	481787.81	1356387.52	0.10
130	481787.59	1356339.77	0.10
131	481787.33	1356291.71	0.10
132	481787.08	1356244.76	0.10
133	481786.81	1356195.72	0.10
134	481786.54	1356146.28	0.10
135	481786.28	1356097.74	0.10
136	481786.11	1356066.15	0.10
137	481778.23	1356033.16	0.10
138	481779.59	1356032.32	0.10
139	481777.91	1356014.60	0.10
140	481773.51	1356013.44	0.10
141	481763.67	1355972.28	0.10
142	481758.14	1355948.49	0.10
143	481769.57	1355938.37	0.10
144	481765.98	1355922.78	0.10
145	481750.23	1355914.58	0.10
146	481747.85	1355904.37	0.10
147	481736.33	1355854.90	0.10
148	481724.79	1355805.32	0.10
149	481718.08	1355776.49	0.10
150	481717.44	1355773.02	0.10
151	481716.17	1355768.26	0.10
152	481713.55	1355757.05	0.10
153	481702.04	1355707.60	0.10
154	481691.32	1355661.56	0.10
155	481678.14	1355621.64	0.10
156	481664.51	1355580.35	0.10
157	481654.69	1355550.57	0.10
158	481624.91	1355456.84	0.10
159	481618.72	1355441.28	0.10
160	481609.96	1355414.08	0.10
161	481594.59	1355374.96	0.10
162	481572.02	1355317.55	0.10
163	481555.07	1355274.04	0.10
164	481537.70	1355229.45	0.10
165	481520.06	1355184.18	0.10
166	481502.37	1355138.76	0.10
167	481487.01	1355099.32	0.10
168	481487.92	1355097.96	0.10
169	481481.88	1355082.25	0.10
170	481480.22	1355081.89	0.10
171	481467.16	1355048.38	0.10
172	481449.76	1355003.71	0.10
173	481431.96	1354958.01	0.10
174	481414.68	1354913.68	0.10
175	481397.17	1354868.72	0.10
176	481379.59	1354823.60	0.10
177	481362.62	1354780.03	0.10
178	481344.42	1354733.33	0.10
179	481328.11	1354691.44	0.10
180	481310.84	1354647.12	0.10
181	481293.67	1354603.06	0.10
182	481275.73	1354557.00	0.10
183	481256.61	1354507.27	0.10
184	481256.59	1354504.10	0.10
185	481257.52	1354501.08	0.10
186	481270.30	1354474.56	0.10
187	481253.15	1354429.65	0.10
188	481235.14	1354382.48	0.10
189	481218.16	1354338.00	0.10
190	481200.82	1354292.59	0.10
191	481183.87	1354248.20	0.10
192	481166.91	1354203.78	0.10
193	481150.38	1354160.48	0.10
194	481133.30	1354115.78	0.10

1	2	3	4
195	481117.09	1354073.30	0.10
196	481099.63	1354027.59	0.10
197	481084.00	1353986.64	0.10
198	481067.41	1353943.21	0.10
199	481051.20	1353900.75	0.10
200	481034.37	1353856.68	0.10
201	481018.11	1353814.10	0.10
202	481001.40	1353770.33	0.10
203	480983.75	1353724.10	0.10
204	480966.52	1353678.90	0.10
205	480952.71	1353633.32	0.10
206	480938.58	1353587.19	0.10
207	480924.76	1353542.10	0.10
208	480910.73	1353496.32	0.10
209	480899.59	1353459.96	0.10
210	480885.99	1353415.58	0.10
211	480871.92	1353369.68	0.10
212	480858.26	1353325.11	0.10
213	480844.36	1353279.73	0.10
214	480830.69	1353235.14	0.10
215	480817.09	1353190.75	0.10
216	480802.99	1353144.73	0.10
217	480788.74	1353098.20	0.10
218	480774.49	1353051.71	0.10
219	480774.04	1353048.26	0.10
220	480774.62	1353045.15	0.10
221	480776.11	1353042.36	0.10
222	480805.84	1353002.47	0.10
223	480835.28	1352962.97	0.10
224	480862.88	1352925.94	0.10
225	480869.00	1352881.56	0.10
226	480875.57	1352833.88	0.10
227	480882.24	1352785.49	0.10
228	480887.93	1352744.11	0.10
229	480893.80	1352700.62	0.10
230	480901.28	1352647.01	0.10
231	480869.53	1352625.33	0.10
232	480834.37	1352601.32	0.10
233	480796.08	1352575.18	0.10
234	480761.06	1352551.26	0.10
235	480718.73	1352552.68	0.10
236	480668.10	1352554.37	0.10
237	480624.37	1352555.76	0.10
238	480621.29	1352555.03	0.10
239	480618.58	1352553.41	0.10
240	480616.47	1352551.05	0.10
241	480615.15	1352548.17	0.10
1	480614.75	1352545.04	0.10
242	481734.51	1356778.15	0.10
243	481733.53	1356778.18	0.10
244	481723.99	1356778.10	0.10
245	481708.53	1356808.57	0.10
246	481689.50	1356846.26	0.10
247	481665.12	1356894.25	0.10
248	481640.87	1356941.60	0.10
249	481691.67	1356944.71	0.10
250	481706.28	1356945.55	0.10
251	481701.96	1356966.32	0.10
252	481690.43	1356965.67	0.10
253	481642.26	1356962.72	0.10
254	481656.60	1356986.35	0.10
255	481679.39	1357024.52	0.10
256	481679.86	1357027.65	0.10
257	481679.37	1357030.78	0.10
258	481668.35	1357065.71	0.10
259	481656.44	1357103.45	0.10
260	481644.22	1357141.88	0.10

1	2	3	4
261	481630.88	1357183.63	0.10
262	481617.66	1357225.02	0.10
263	481603.75	1357268.56	0.10
264	481590.16	1357311.13	0.10
265	481576.59	1357353.59	0.10
266	481561.55	1357400.73	0.10
267	481549.15	1357439.60	0.10
268	481535.41	1357482.67	0.10
269	481521.51	1357526.26	0.10
270	481506.57	1357573.49	0.10
271	481498.24	1357599.49	0.10
272	481489.54	1357617.77	0.10
273	481464.60	1357623.87	0.10
274	481454.64	1357646.81	0.10
275	481465.90	1357667.51	0.10
276	481448.68	1357703.77	0.10
277	481426.85	1357749.70	0.10
278	481408.72	1357787.85	0.10
279	481390.05	1357827.12	0.10
280	481372.19	1357864.71	0.10
281	481354.15	1357902.67	0.10
282	481334.65	1357943.72	0.10
283	481332.43	1357946.80	0.10
284	481329.84	1357948.62	0.10
285	481326.82	1357949.58	0.10
286	481323.66	1357949.60	0.10
287	481320.63	1357948.68	0.10
288	481284.35	1357931.29	0.10
289	481245.44	1357912.65	0.10
290	481206.59	1357894.03	0.10
291	481165.13	1357874.17	0.10
292	481127.87	1357856.31	0.10
293	481092.92	1357839.57	0.10
294	481055.44	1357821.61	0.10
295	481028.85	1357808.87	0.10
296	480996.18	1357793.21	0.10
297	480961.43	1357776.48	0.10
298	480959.04	1357774.41	0.10
299	480957.38	1357771.72	0.10
300	480956.59	1357768.65	0.10
301	480956.76	1357765.50	0.10
302	480957.85	1357762.53	0.10
303	480959.78	1357760.02	0.10
304	480962.37	1357758.20	0.10
305	480965.39	1357757.24	0.10
306	480968.55	1357757.22	0.10
307	480971.58	1357758.14	0.10
308	481005.26	1357774.27	0.10
309	481037.93	1357789.93	0.10
310	481064.52	1357802.67	0.10
311	481102.00	1357820.63	0.10
312	481136.95	1357837.37	0.10
313	481174.21	1357855.23	0.10
314	481215.67	1357875.09	0.10
315	481254.52	1357893.71	0.10
316	481293.43	1357912.35	0.10
317	481320.21	1357925.19	0.10
318	481335.19	1357893.65	0.10
319	481353.23	1357855.69	0.10
320	481371.09	1357818.10	0.10
321	481389.76	1357778.83	0.10
322	481407.89	1357740.68	0.10
323	481429.72	1357694.75	0.10
324	481447.81	1357656.68	0.10
325	481470.46	1357609.02	0.10
326	481473.88	1357601.82	0.10
327	481447.23	1357594.60	0.10
328	481419.38	1357586.97	0.10

1	2	3	4
329	481416.65	1357585.36	0.10
330	481414.53	1357583.02	0.10
331	481413.20	1357580.15	0.10
332	481412.79	1357577.01	0.10
333	481413.33	1357573.89	0.10
334	481414.78	1357571.08	0.10
335	481417.00	1357568.82	0.10
336	481419.79	1357567.33	0.10
337	481422.90	1357566.74	0.10
338	481426.04	1357567.10	0.10
339	481452.73	1357574.34	0.10
340	481481.79	1357582.21	0.10
341	481486.55	1357567.15	0.10
342	481501.50	1357519.89	0.10
343	481515.41	1357476.28	0.10
344	481529.15	1357433.21	0.10
345	481541.55	1357394.34	0.10
346	481556.59	1357347.20	0.10
347	481570.16	1357304.74	0.10
348	481583.75	1357262.17	0.10
349	481597.66	1357218.63	0.10
350	481610.88	1357177.24	0.10
351	481624.21	1357135.51	0.10
352	481636.44	1357097.08	0.10
353	481648.33	1357059.39	0.10
354	481657.91	1357029.01	0.10
355	481638.64	1356997.25	0.10
356	481616.96	1356961.21	0.10
357	481559.32	1356958.08	0.10
358	481493.95	1356954.53	0.10
359	481427.47	1356950.92	0.10
360	481363.76	1356947.46	0.10
361	481298.50	1356943.79	0.10
362	481228.38	1356939.84	0.10
363	481168.36	1356936.46	0.10
364	481106.28	1356932.97	0.10
365	481038.72	1356929.17	0.10
366	480977.74	1356925.74	0.10
367	480916.56	1356922.30	0.10
368	480873.33	1356952.69	0.10
369	480870.39	1356953.88	0.10
370	480867.24	1356954.13	0.10
371	480864.15	1356953.44	0.10
372	480815.08	1356934.28	0.10
373	480764.22	1356914.43	0.10
374	480763.21	1356953.65	0.10
375	480761.62	1357015.68	0.10
376	480760.06	1357076.55	0.10
377	480768.27	1357113.40	0.10
378	480782.81	1357178.69	0.10
379	480794.75	1357232.36	0.10
380	480836.31	1357233.13	0.10
381	480841.72	1357230.55	0.10
382	480844.62	1357229.74	0.10
383	480847.89	1357229.48	0.10
384	480850.89	1357230.21	0.10
385	480853.53	1357231.82	0.10
386	480855.54	1357234.16	0.10
387	480856.75	1357237.00	0.10
388	480857.41	1357240.28	0.10
389	480857.14	1357243.35	0.10
390	480855.94	1357246.20	0.10
391	480853.94	1357248.54	0.10
392	480851.31	1357250.17	0.10
393	480847.58	1357251.16	0.10
394	480841.27	1357253.75	0.10
395	480838.14	1357254.17	0.10
396	480792.84	1357253.33	0.10

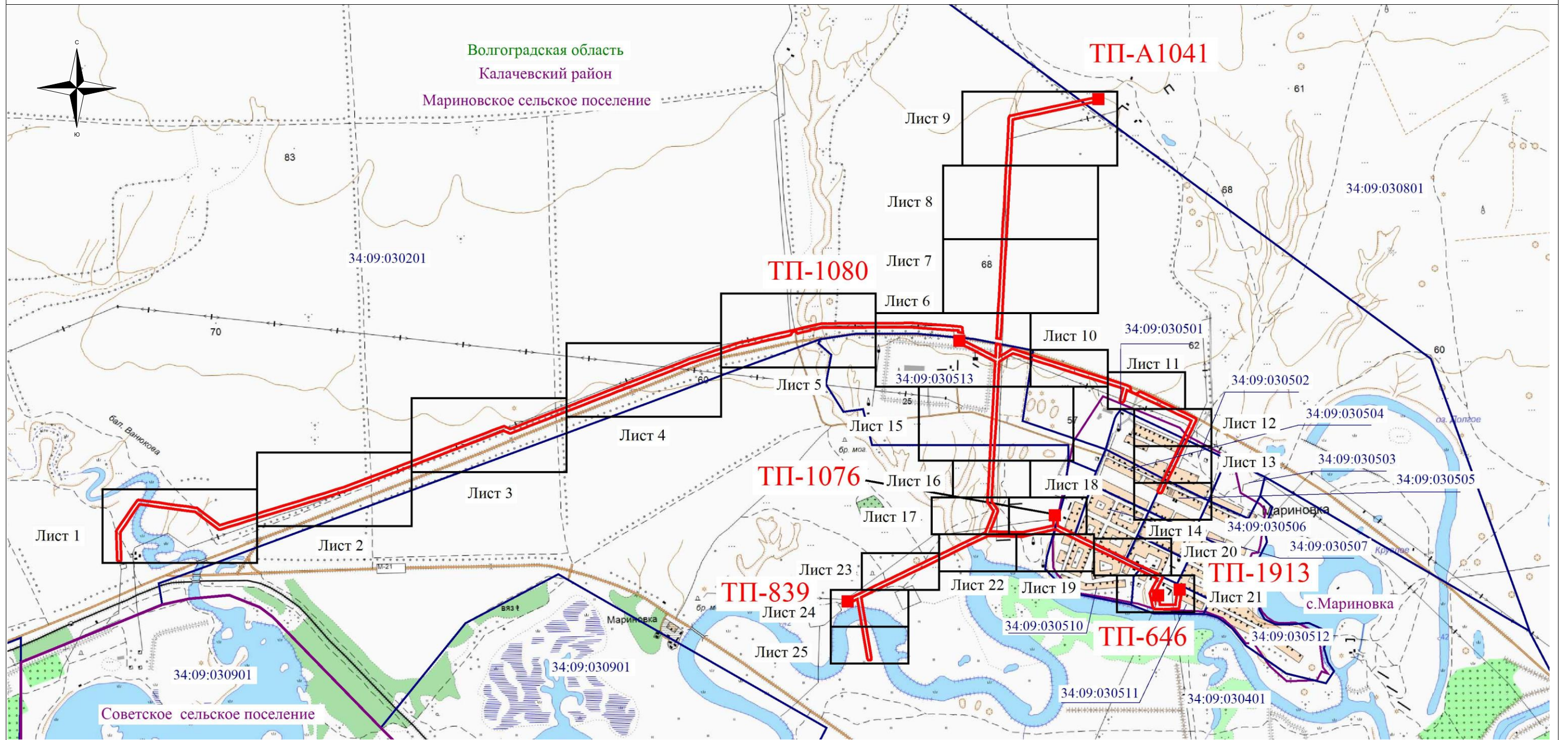
1	2	3	4
397	480778.84	1357282.36	0.10
398	480753.14	1357335.67	0.10
399	480723.66	1357396.81	0.10
400	480695.95	1357453.34	0.10
401	480674.09	1357499.65	0.10
402	480648.53	1357554.46	0.10
403	480617.19	1357618.54	0.10
404	480585.87	1357683.62	0.10
405	480558.85	1357739.76	0.10
406	480541.46	1357775.73	0.10
407	480539.39	1357778.12	0.10
408	480536.70	1357779.78	0.10
409	480533.63	1357780.57	0.10
410	480530.47	1357780.40	0.10
411	480527.51	1357779.31	0.10
412	480452.40	1357737.73	0.10
413	480425.87	1357743.82	0.10
414	480437.88	1357745.35	0.10
415	480442.74	1357744.91	0.10
416	480445.83	1357744.95	0.10
417	480448.76	1357745.93	0.10
418	480452.40	1357747.81	0.10
419	480455.03	1357749.77	0.10
420	480456.80	1357752.30	0.10
421	480457.71	1357755.25	0.10
422	480457.67	1357758.34	0.10
423	480456.70	1357761.27	0.10
424	480454.81	1357764.94	0.10
425	480452.83	1357767.59	0.10
426	480450.30	1357769.35	0.10
427	480447.35	1357770.26	0.10
428	480444.26	1357770.22	0.10
429	480441.33	1357769.24	0.10
430	480435.12	1357766.17	0.10
431	480420.85	1357764.35	0.10
432	480395.80	1357766.74	0.10
433	480395.94	1357783.27	0.10
434	480396.26	1357821.27	0.10
435	480396.45	1357844.66	0.10
436	480412.44	1357846.92	0.10
437	480437.65	1357850.46	0.10
438	480464.71	1357854.27	0.10
439	480473.21	1357855.34	0.10
440	480476.57	1357856.23	0.10
441	480479.51	1357857.81	0.10
442	480481.63	1357860.06	0.10
443	480482.95	1357862.85	0.10
444	480483.37	1357865.91	0.10
445	480482.48	1357869.97	0.10
446	480480.94	1357872.83	0.10
447	480478.70	1357874.95	0.10
448	480475.91	1357876.29	0.10
449	480472.86	1357876.72	0.10
450	480469.31	1357876.02	0.10
451	480461.93	1357875.09	0.10
452	480434.72	1357871.26	0.10
453	480409.51	1357867.72	0.10
454	480382.40	1357863.65	0.10
455	480379.63	1357862.13	0.10
456	480377.44	1357859.84	0.10
457	480376.03	1357857.01	0.10
458	480375.53	1357853.89	0.10
459	480375.26	1357821.45	0.10
460	480374.94	1357783.45	0.10
461	480374.80	1357755.88	0.10
462	480376.73	1357740.61	0.10
463	480377.64	1357737.48	0.10
464	480379.40	1357734.85	0.10

1	2	3	4
465	480381.86	1357732.86	0.10
466	480384.80	1357731.70	0.10
467	480452.93	1357716.15	0.10
468	480456.09	1357716.32	0.10
469	480459.06	1357717.41	0.10
470	480494.76	1357737.17	0.10
471	480527.95	1357755.55	0.10
472	480539.93	1357730.66	0.10
473	480566.95	1357674.52	0.10
474	480598.30	1357609.38	0.10
475	480629.58	1357545.41	0.10
476	480655.08	1357490.73	0.10
477	480677.09	1357444.10	0.10
478	480704.77	1357387.63	0.10
479	480734.22	1357326.55	0.10
480	480759.92	1357273.24	0.10
481	480775.26	1357241.43	0.10
482	480762.31	1357183.25	0.10
483	480747.77	1357117.96	0.10
484	480739.03	1357077.29	0.10
485	480740.62	1357015.14	0.10
486	480742.21	1356953.11	0.10
487	480743.40	1356906.63	0.10
488	480708.75	1356834.83	0.10
489	480673.63	1356759.29	0.10
490	480645.53	1356703.32	0.10
491	480614.51	1356639.91	0.10
492	480586.27	1356581.32	0.10
493	480560.19	1356527.21	0.10
494	480533.78	1356472.42	0.10
495	480506.85	1356416.54	0.10
496	480482.10	1356365.75	0.10
497	480456.51	1356313.24	0.10
498	480434.49	1356268.05	0.10
499	480411.08	1356272.48	0.10
500	480220.00	1356304.35	0.10
501	480181.39	1356311.07	0.10
502	480128.88	1356320.10	0.10
503	480125.74	1356319.80	0.10
504	480122.82	1356318.57	0.10
505	480120.40	1356316.53	0.10
506	480118.70	1356313.86	0.10
507	480117.88	1356310.81	0.10
508	480118.00	1356307.65	0.10
509	480119.05	1356304.66	0.10
510	480120.95	1356302.13	0.10
511	480123.51	1356300.28	0.10
512	480126.51	1356299.27	0.10
513	480177.79	1356290.38	0.10
514	480216.47	1356283.64	0.10
515	480407.40	1356251.80	0.10
516	480425.17	1356248.44	0.10
517	480409.66	1356215.37	0.10
518	480404.15	1356205.71	0.10
519	480402.63	1356202.78	0.10
520	480402.14	1356199.74	0.10
521	480402.61	1356196.69	0.10
522	480403.98	1356193.92	0.10
523	480406.13	1356191.71	0.10
524	480408.91	1356189.81	0.10
525	480411.85	1356188.86	0.10
526	480414.94	1356188.84	0.10
527	480417.88	1356189.77	0.10
528	480420.40	1356191.56	0.10
529	480422.52	1356194.18	0.10
530	480424.08	1356197.60	0.10
531	480428.65	1356206.39	0.10
532	480450.35	1356252.66	0.10

1	2	3	4
533	480475.39	1356304.04	0.10
534	480500.98	1356356.55	0.10
535	480525.77	1356407.42	0.10
536	480552.70	1356463.30	0.10
537	480579.11	1356518.09	0.10
538	480605.19	1356572.20	0.10
539	480633.43	1356630.79	0.10
540	480664.34	1356694.00	0.10
541	480692.67	1356750.43	0.10
542	480727.73	1356825.84	0.10
543	480760.15	1356892.22	0.10
544	480763.17	1356892.00	0.10
545	480766.26	1356892.69	0.10
546	480822.72	1356914.72	0.10
547	480866.54	1356931.83	0.10
548	480907.46	1356903.02	0.10
549	480910.94	1356901.43	0.10
550	480914.09	1356901.13	0.10
551	480978.92	1356904.78	0.10
552	481039.90	1356908.21	0.10
553	481107.46	1356912.01	0.10
554	481169.54	1356915.50	0.10
555	481229.56	1356918.88	0.10
556	481299.68	1356922.83	0.10
557	481364.92	1356926.50	0.10
558	481428.61	1356929.96	0.10
559	481495.09	1356933.57	0.10
560	481560.46	1356937.12	0.10
561	481617.67	1356940.22	0.10
562	481621.21	1356933.89	0.10
563	481646.42	1356884.67	0.10
564	481670.78	1356836.74	0.10
565	481689.80	1356799.09	0.10
566	481707.22	1356762.12	0.10
567	481707.84	1356758.98	0.10
568	481709.47	1356754.26	0.10
569	481711.05	1356751.36	0.10
570	481713.30	1356749.26	0.10
571	481716.10	1356747.94	0.10
572	481719.16	1356747.53	0.10
573	481722.19	1356748.08	0.10
574	481727.04	1356749.76	0.10
575	481729.94	1356751.34	0.10
576	481732.05	1356753.60	0.10
577	481733.53	1356757.17	0.10
578	481737.25	1356757.07	0.10
579	481736.51	1356765.64	0.10
242	481734.51	1356778.15	0.10
580	481733.49	1356947.10	0.10
581	481741.19	1356947.53	0.10
582	481804.84	1356951.14	0.10
583	481870.48	1356954.86	0.10
584	481935.47	1356958.55	0.10
585	481999.92	1356962.21	0.10
586	482064.38	1356965.86	0.10
587	482129.78	1356969.57	0.10
588	482193.04	1356973.16	0.10
589	482258.20	1356976.86	0.10
590	482323.64	1356980.48	0.10
591	482387.33	1356983.99	0.10
592	482454.04	1356987.68	0.10
593	482501.68	1356990.31	0.10
594	482558.06	1356993.42	0.10
595	482621.59	1356996.93	0.10
596	482698.90	1357001.20	0.10
597	482769.05	1357005.08	0.10
598	482841.48	1357009.12	0.10

1	2	3	4
599	482844.50	1357010.06	0.10
600	482847.10	1357011.86	0.10
601	482849.05	1357014.35	0.10
602	482850.17	1357017.31	0.10
603	482864.40	1357084.02	0.10
604	482879.06	1357152.72	0.10
605	482893.50	1357220.39	0.10
606	482907.48	1357285.87	0.10
607	482921.89	1357353.43	0.10
608	482933.77	1357409.06	0.10
609	482941.73	1357446.46	0.10
610	482943.12	1357454.86	0.10
611	482943.73	1357458.09	0.10
612	482943.43	1357461.16	0.10
613	482942.21	1357463.99	0.10
614	482940.18	1357466.32	0.10
615	482937.54	1357467.92	0.10
616	482933.33	1357468.88	0.10
617	482930.26	1357468.59	0.10
618	482927.42	1357467.37	0.10
619	482925.09	1357465.34	0.10
620	482923.49	1357462.70	0.10
621	482922.50	1357458.90	0.10
622	482921.05	1357450.14	0.10
623	482913.23	1357413.44	0.10
624	482901.35	1357357.81	0.10
625	482886.94	1357290.25	0.10
626	482872.96	1357224.77	0.10
627	482858.52	1357157.10	0.10
628	482843.86	1357088.40	0.10
629	482831.30	1357029.54	0.10
630	482767.89	1357026.04	0.10
631	482697.74	1357022.16	0.10
632	482620.43	1357017.89	0.10
633	482556.90	1357014.38	0.10
634	482500.52	1357011.27	0.10
635	482452.88	1357008.64	0.10
636	482386.17	1357004.95	0.10
637	482322.48	1357001.44	0.10
638	482257.02	1356997.82	0.10
639	482191.84	1356994.12	0.10
640	482128.58	1356990.53	0.10
641	482063.18	1356986.82	0.10
642	481998.72	1356983.17	0.10
643	481934.27	1356979.51	0.10
644	481869.28	1356975.82	0.10
645	481803.64	1356972.10	0.10
646	481739.99	1356968.49	0.10
647	481729.85	1356967.91	0.10
648	481731.78	1356957.63	0.10
580	481733.49	1356947.10	0.10

Схема расположения границ публичного сервитута



Используемые условные знаки и обозначения:

- - обозначение границы кадастрового квартала по сведениям государственного кадастра недвижимости
- - обозначение границы охранной зоны объекта электросетевого хозяйства
- - обозначение границы муниципального образования

■ ТП-1080 - обозначение трансформаторной подстанции

34:09:030512 - обозначение номера кадастрового квартала

Волгоградская область
Калачёвский район - наименование муниципального образования
Мариновское сельское поселение

Масштаб 1:20000

Схема расположения листов

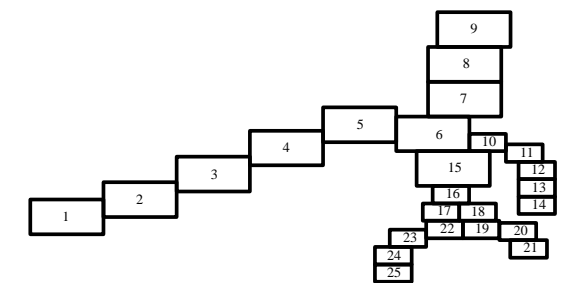
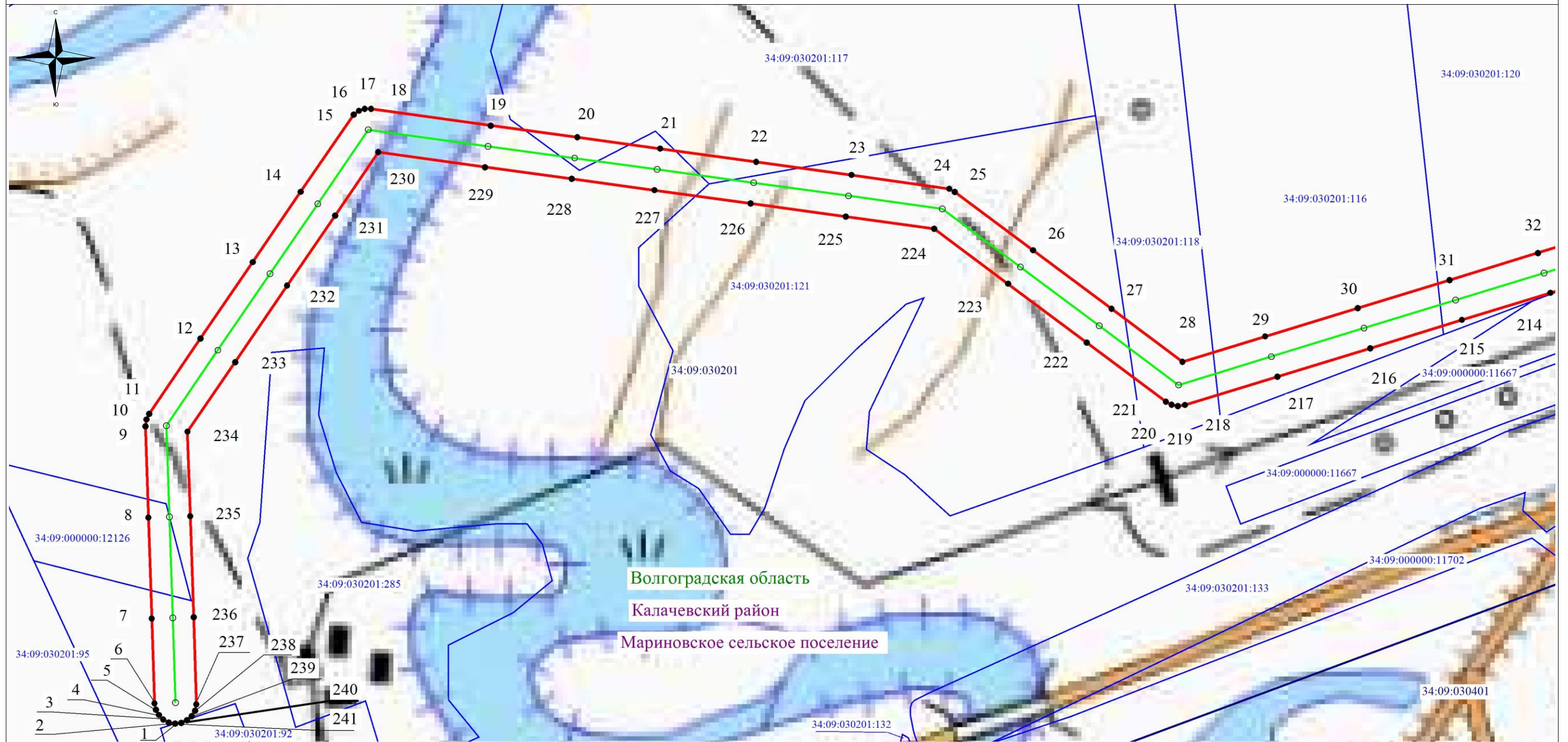


Схема расположения границ публичного сервитута



Используемые условные знаки и обозначения:

- - обозначение границы кадастрового квартала по сведениям государственного кадастра недвижимости
- - обозначение границы охранной зоны объекта электросетевого хозяйства
- - обозначение границы муниципального образования
- - обозначение границы земельного участка
- - обозначение объекта электросетевого хозяйства
- ТП-1080 - обозначение трансформаторной подстанции
- 2 - обозначение характерной точки охранной зоны
- 34:09:030201 - обозначение номера кадастрового квартала
- 34:09:030201:285 - обозначение номера земельного участка
- Волгоградская область
- Калачевский район - наименование муниципального образования
- Мариновское сельское поселение

Масштаб: 1:2000

Схема расположения листов

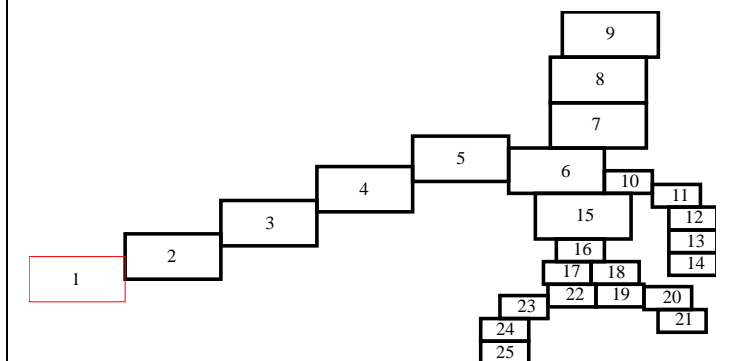
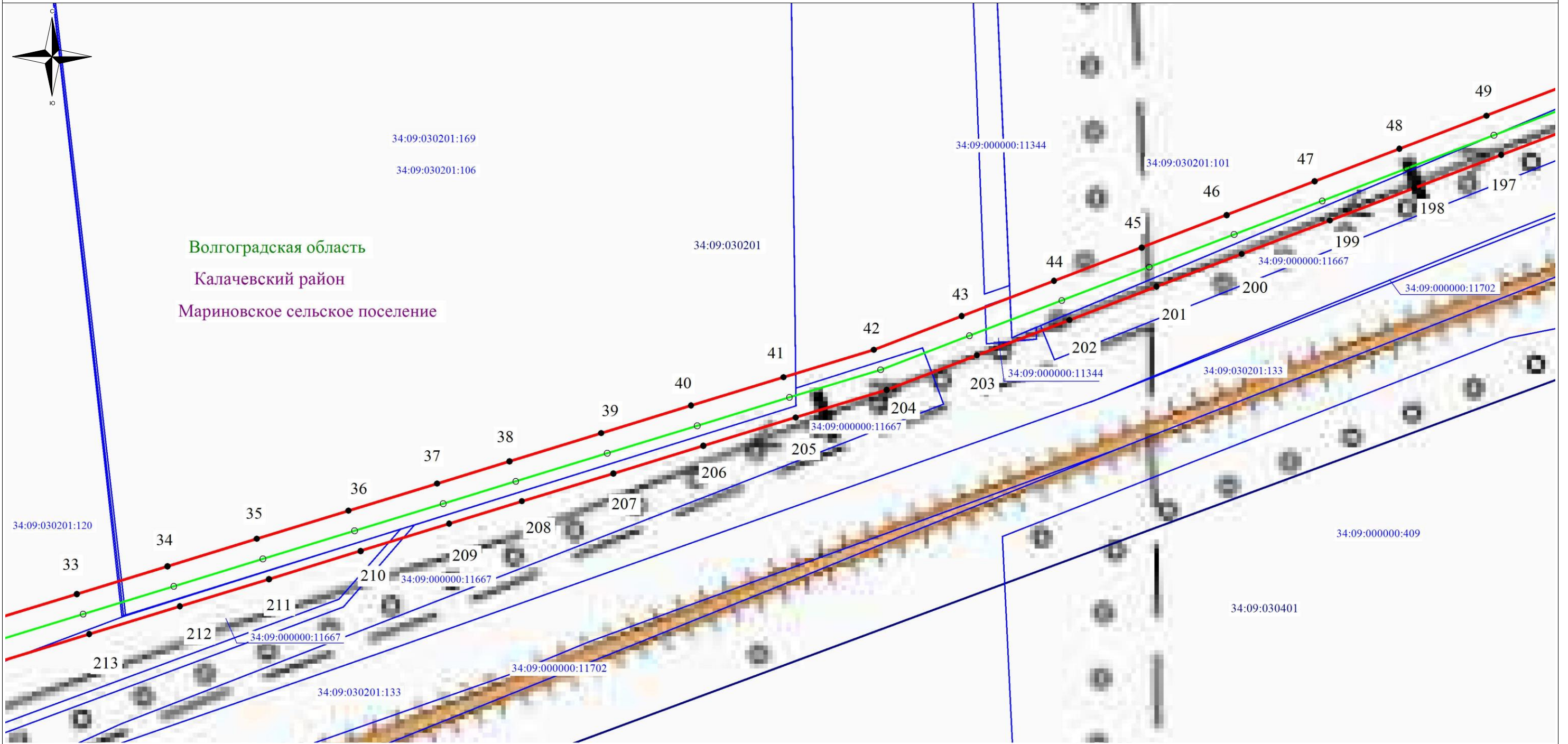


Схема расположения границ публичного сервитута



Используемые условные знаки и обозначения:

- - обозначение границы кадастрового квартала по сведениям государственного кадастра недвижимости
- - обозначение границы охранной зоны объекта электросетевого хозяйства
- - обозначение границы муниципального образования
- - обозначение границы земельного участка
- - обозначение объекта электросетевого хозяйства
- ТП-1080 - обозначение трансформаторной подстанции
- 2 - обозначение характерной точки охранной зоны
- 34:09:030201 - обозначение номера кадастрового квартала
- 34:09:030201:285 - обозначение номера земельного участка
- Волгоградская область
Калачевский район
Мариновское сельское поселение - наименование муниципального образования

Масштаб: 1:2000

Схема расположения листов

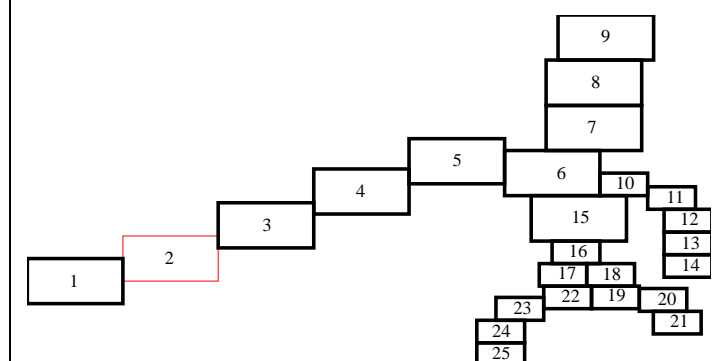
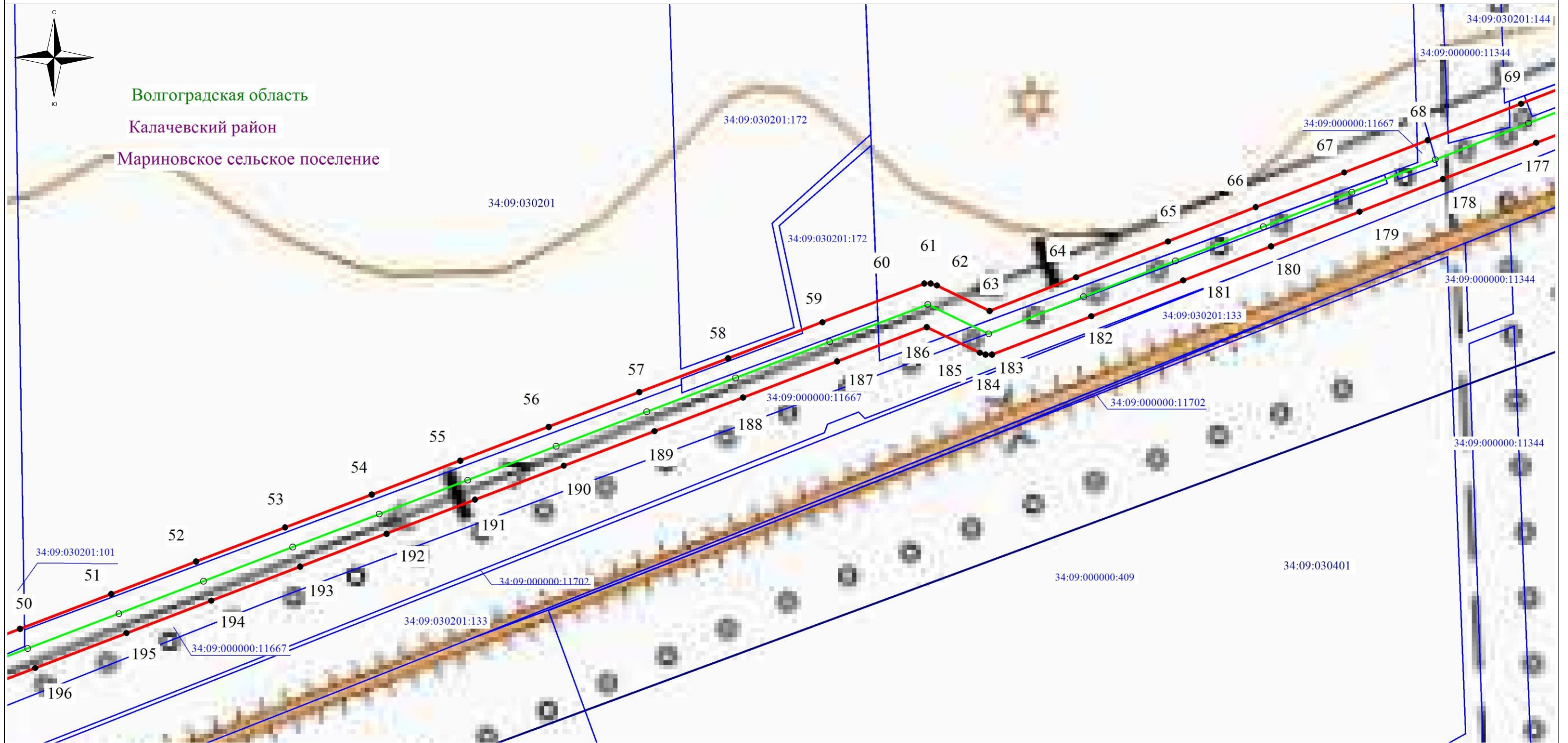


Схема расположения границ публичного сервитута



Используемые условные знаки и обозначения:

- - обозначение границы кадастрового квартала по сведениям государственного кадастра недвижимости
- - обозначение границы охранной зоны объекта электросетевого хозяйства
- - обозначение границы муниципального образования
- - обозначение границы земельного участка
- - обозначение объекта электросетевого хозяйства
- ТП-1080 - обозначение трансформаторной подстанции
- 2 - обозначение характерной точки охранной зоны
- 34:09:030201 - обозначение номера кадастрового квартала
- 34:09:030201:285 - обозначение номера земельного участка
- Волгоградская область - наименование муниципального образования
- Калачевский район
- Мариновское сельское поселение

Масштаб: 1:2000

Схема расположения листов

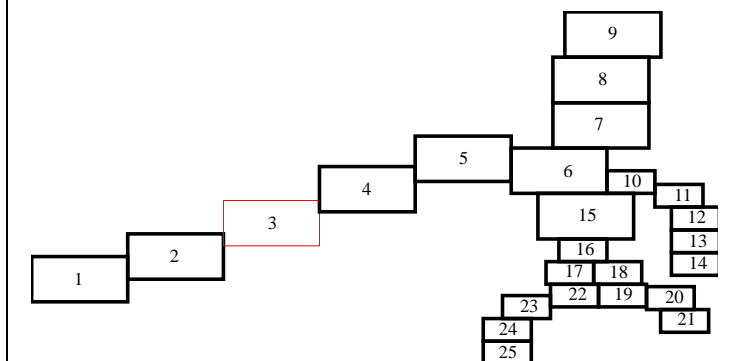
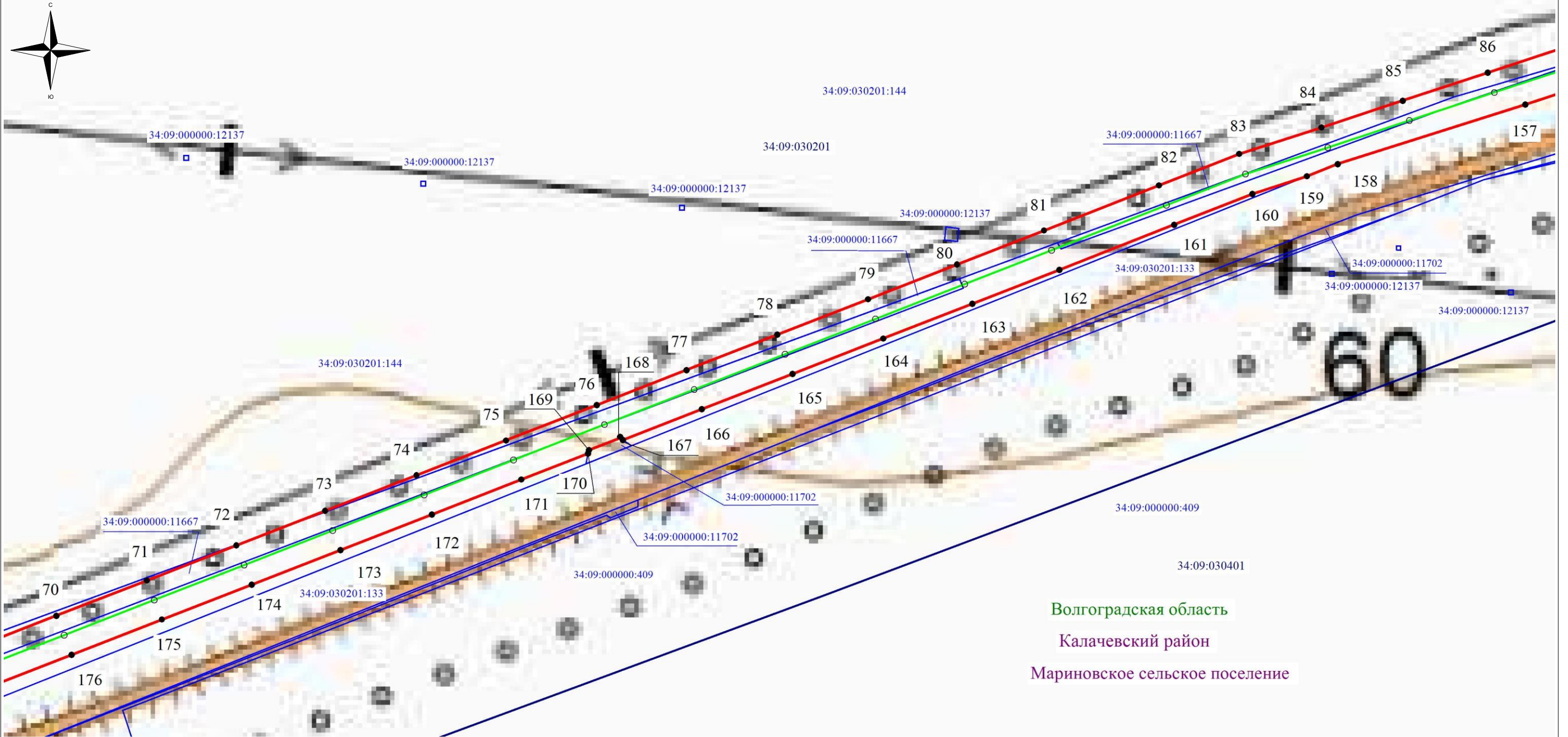


Схема расположения границ публичного сервитута



Используемые условные знаки и обозначения:

- - обозначение границы кадастрового квартала по сведениям государственного кадастра недвижимости
- - обозначение границы охранной зоны объекта электросетевого хозяйства
- - обозначение границы муниципального образования
- - обозначение границы земельного участка
- - обозначение объекта электросетевого хозяйства
- ТП-1080 - обозначение трансформаторной подстанции
- 2 - обозначение характерной точки охранной зоны
- 34:09:030201 - обозначение номера кадастрового квартала
- 34:09:030201:285 - обозначение номера земельного участка
- Волгоградская область
Калачевский район
Мариновское сельское поселение - наименование муниципального образования

Масштаб: 1:2000

Схема расположения листов

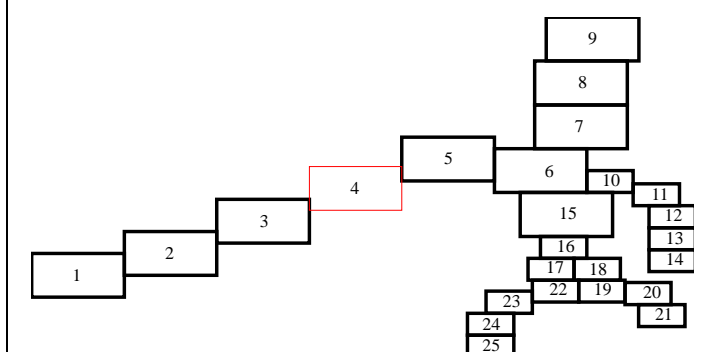
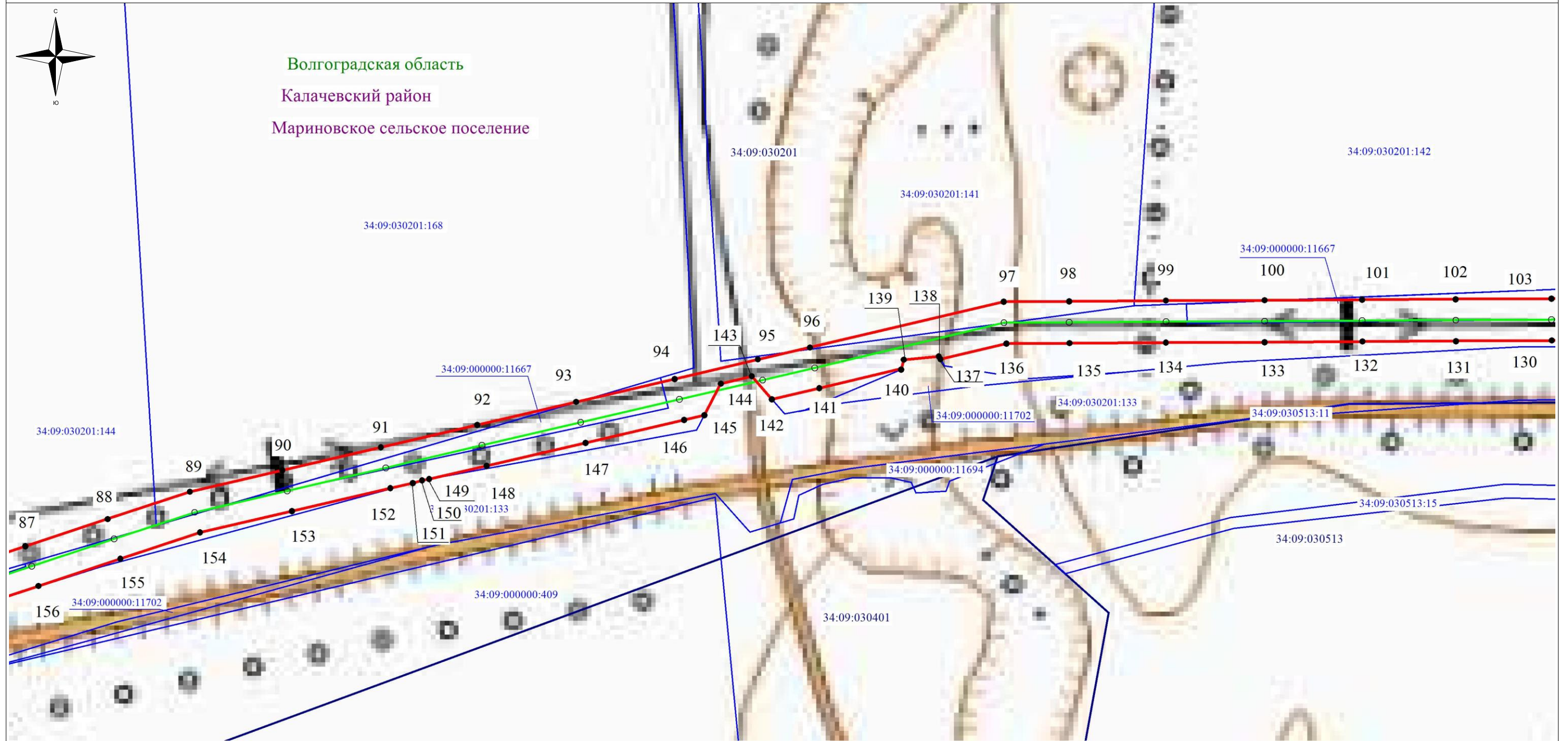


Схема расположения границ публичного сервитута



Используемые условные знаки и обозначения:

- - обозначение границы кадастрового квартала по сведениям государственного кадастра недвижимости
- - обозначение границы охранной зоны объекта электросетевого хозяйства
- - обозначение границы муниципального образования
- - обозначение границы земельного участка
- - обозначение объекта электросетевого хозяйства
- ТП-1080 - обозначение трансформаторной подстанции
- 2 - обозначение характерной точки охранной зоны
- 34:09:030201 – обозначение номера кадастрового квартала
- 34:09:030201:285 – обозначение номера земельного участка
- Волгоградская область
Калачевский район
Мариновское сельское поселение - наименование муниципального образования

Масштаб: 1:2000

Схема расположения листов

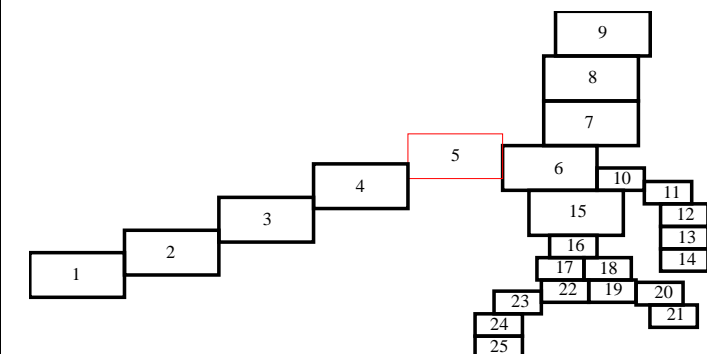
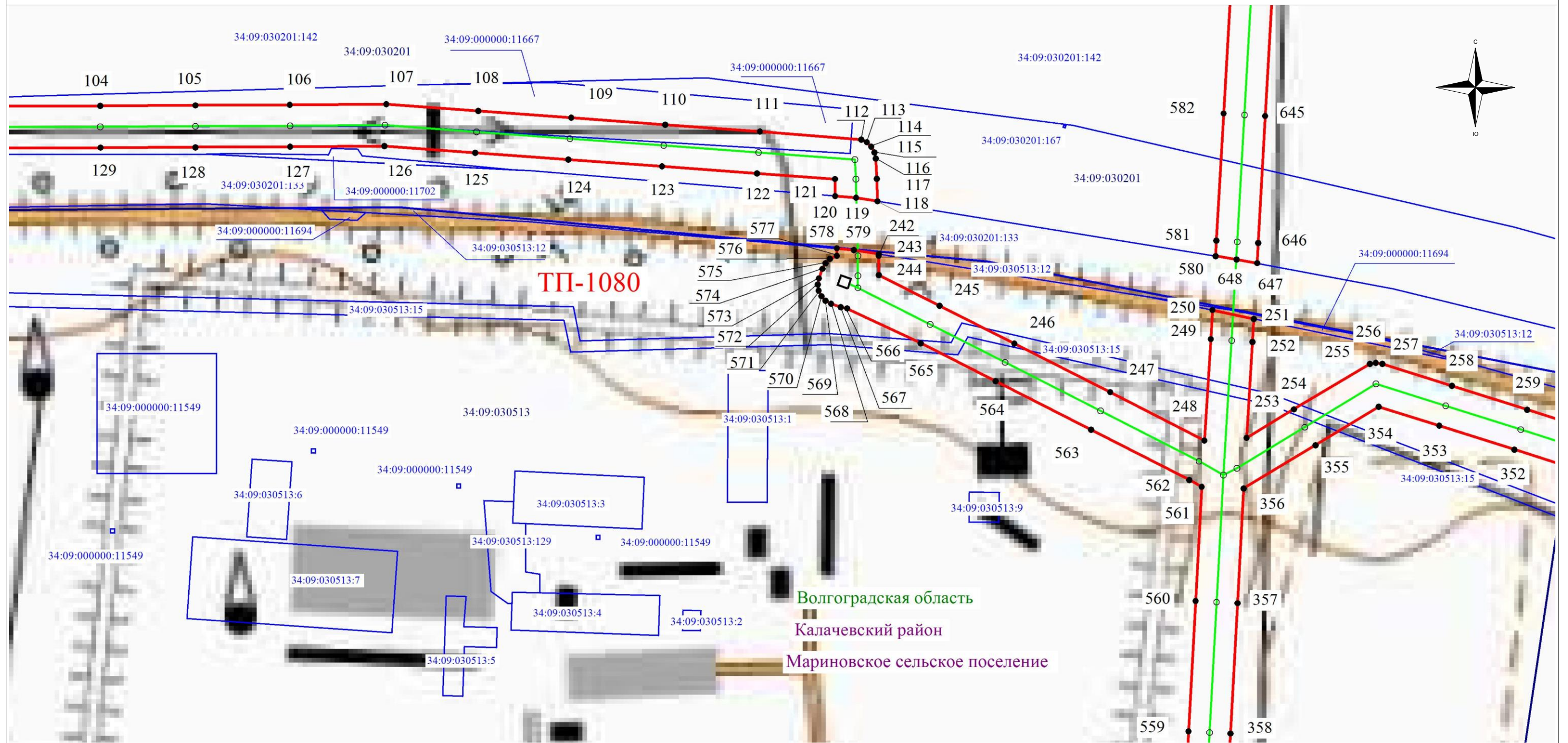


Схема расположения границ публичного сервитута



Используемые условные знаки и обозначения:

- - обозначение границы кадастрового квартала по сведениям государственного кадастра недвижимости
- - обозначение границы охранной зоны объекта электросетевого хозяйства
- - обозначение границы муниципального образования
- - обозначение границы земельного участка
- - обозначение объекта электросетевого хозяйства
- ТП-1080 - обозначение трансформаторной подстанции
- 2 - обозначение характерной точки охранной зоны
- 34:09:030201 - обозначение номера кадастрового квартала
- 34:09:030201:285 - обозначение номера земельного участка
- Волгоградская область - наименование муниципального образования
- Калачевский район - наименование муниципального образования
- Мариновское сельское поселение - наименование муниципального образования

Масштаб: 1:2000

Схема расположения листов

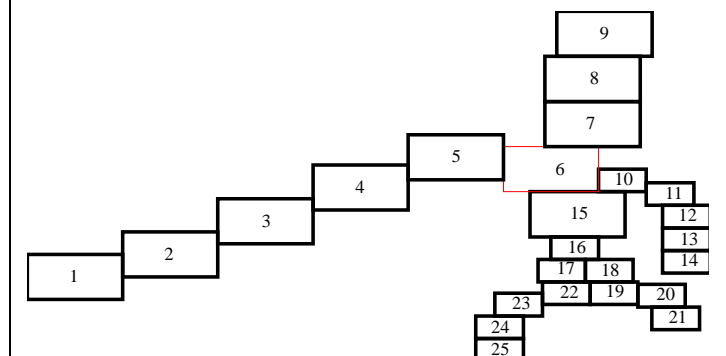




Схема расположения границ публичного сервитута



Волгоградская область

Калачевский район

Мариновское сельское поселение

Используемые условные знаки и обозначения:

- - обозначение границы кадастрового квартала по сведениям государственного кадастра недвижимости
- - обозначение границы охранной зоны объекта электросетевого хозяйства
- - обозначение границы муниципального образования
- - обозначение границы земельного участка
- - обозначение объекта электросетевого хозяйства
- ТП-1080 - обозначение трансформаторной подстанции
- 2 - обозначение характерной точки охранной зоны
- 34:09:030201 – обозначение номера кадастрового квартала
- 34:09:030201:285 – обозначение номера земельного участка
- Волгоградская область
- Калачевский район - наименование муниципального образования
- Мариновское сельское поселение

Масштаб: 1:2000

Схема расположения листов

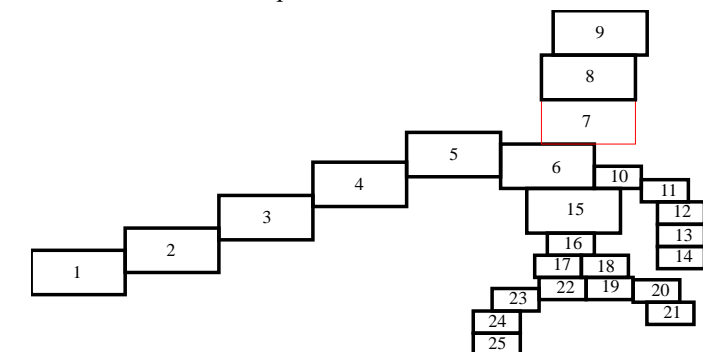



Схема расположения границ публичного сервитута



Волгоградская область

Калачевский район

Мариновское сельское поселение

Используемые условные знаки и обозначения:

- - обозначение границы кадастрового квартала по сведениям государственного кадастра недвижимости
- - обозначение границы охранной зоны объекта электросетевого хозяйства
- - обозначение границы муниципального образования
- - обозначение границы земельного участка
- - обозначение объекта электросетевого хозяйства
- ТП-1080 - обозначение трансформаторной подстанции
- 2 - обозначение характерной точки охранной зоны
- 34:09:030201 – обозначение номера кадастрового квартала
- 34:09:030201:285 – обозначение номера земельного участка
- Волгоградская область
- Калачевский район - наименование муниципального образования
- Мариновское сельское поселение

Масштаб: 1:2000

Схема расположения листов

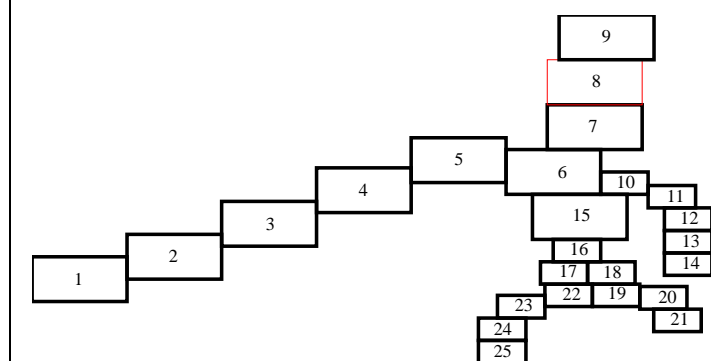
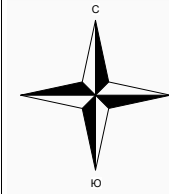
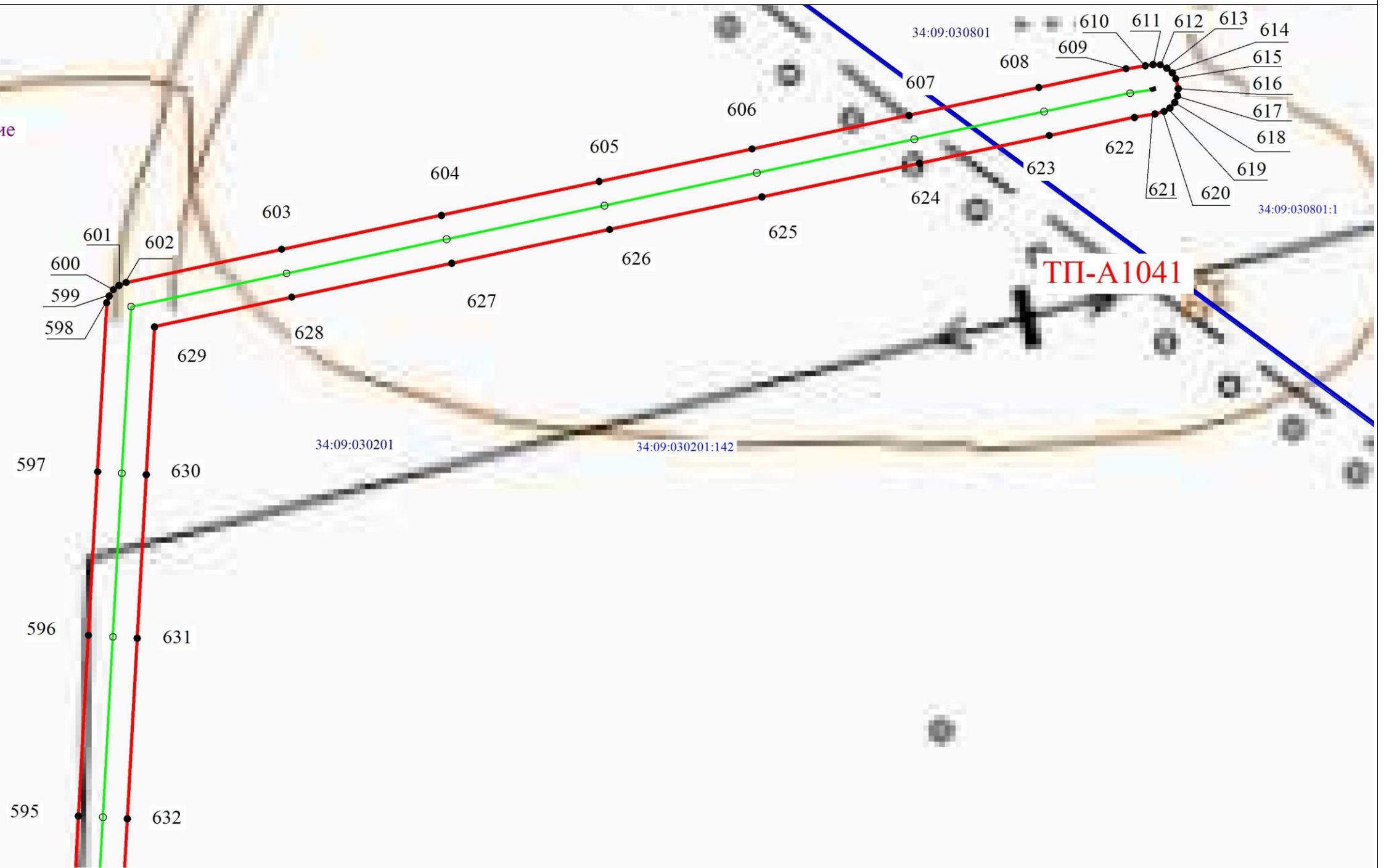


Схема расположения границ публичного сервитута



Волгоградская область
Калачевский район
Мариновское сельское поселение



Используемые условные знаки и обозначения:

- - обозначение границы кадастрового квартала по сведениям государственного кадастра недвижимости
- - обозначение границы охранной зоны объекта электросетевого хозяйства
- - обозначение границы муниципального образования
- - обозначение границы земельного участка
- - обозначение объекта электросетевого хозяйства
- ТП-1080 - обозначение трансформаторной подстанции
- 2 - обозначение характерной точки охранной зоны
- 34:09:030201 - обозначение номера кадастрового квартала
- 34:09:030201:285 - обозначение номера земельного участка
- Волгоградская область
Калачевский район
Мариновское сельское поселение - наименование муниципального образования

Масштаб: 1:2000

Схема расположения листов

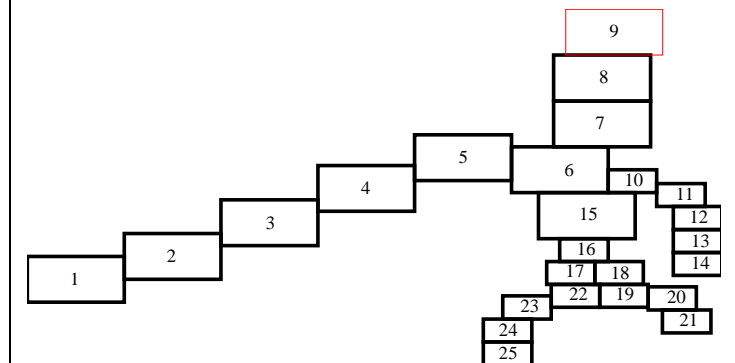
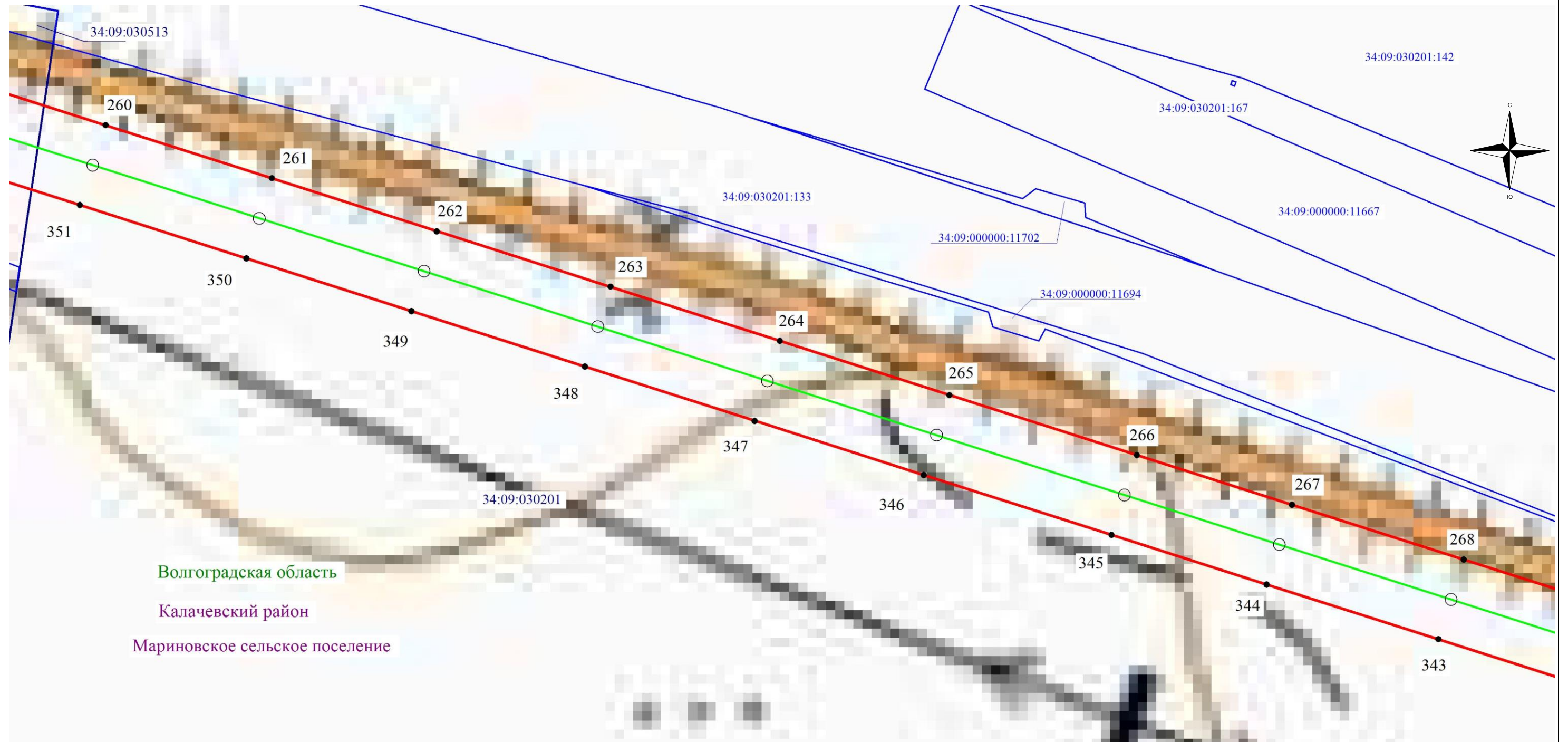


Схема расположения границ публичного сервитута



Волгоградская область
 Калачевский район
 Мариновское сельское поселение

Используемые условные знаки и обозначения:

- - обозначение границы кадастрового квартала по сведениям государственного кадастра недвижимости
- - обозначение границы охранной зоны объекта электросетевого хозяйства
- - обозначение границы муниципального образования
- - обозначение границы земельного участка
- - обозначение объекта электросетевого хозяйства
- ТП-1080 - обозначение трансформаторной подстанции
- 2 - обозначение характерной точки охранной зоны
- 34:09:030201 - обозначение номера кадастрового квартала
- 34:09:030201:285 - обозначение номера земельного участка
- Волгоградская область
Калачевский район
Мариновское сельское поселение - наименование муниципального образования

Масштаб: 1:1000

Схема расположения листов

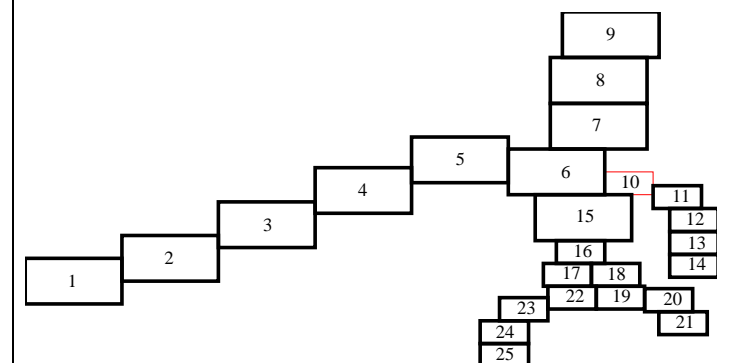
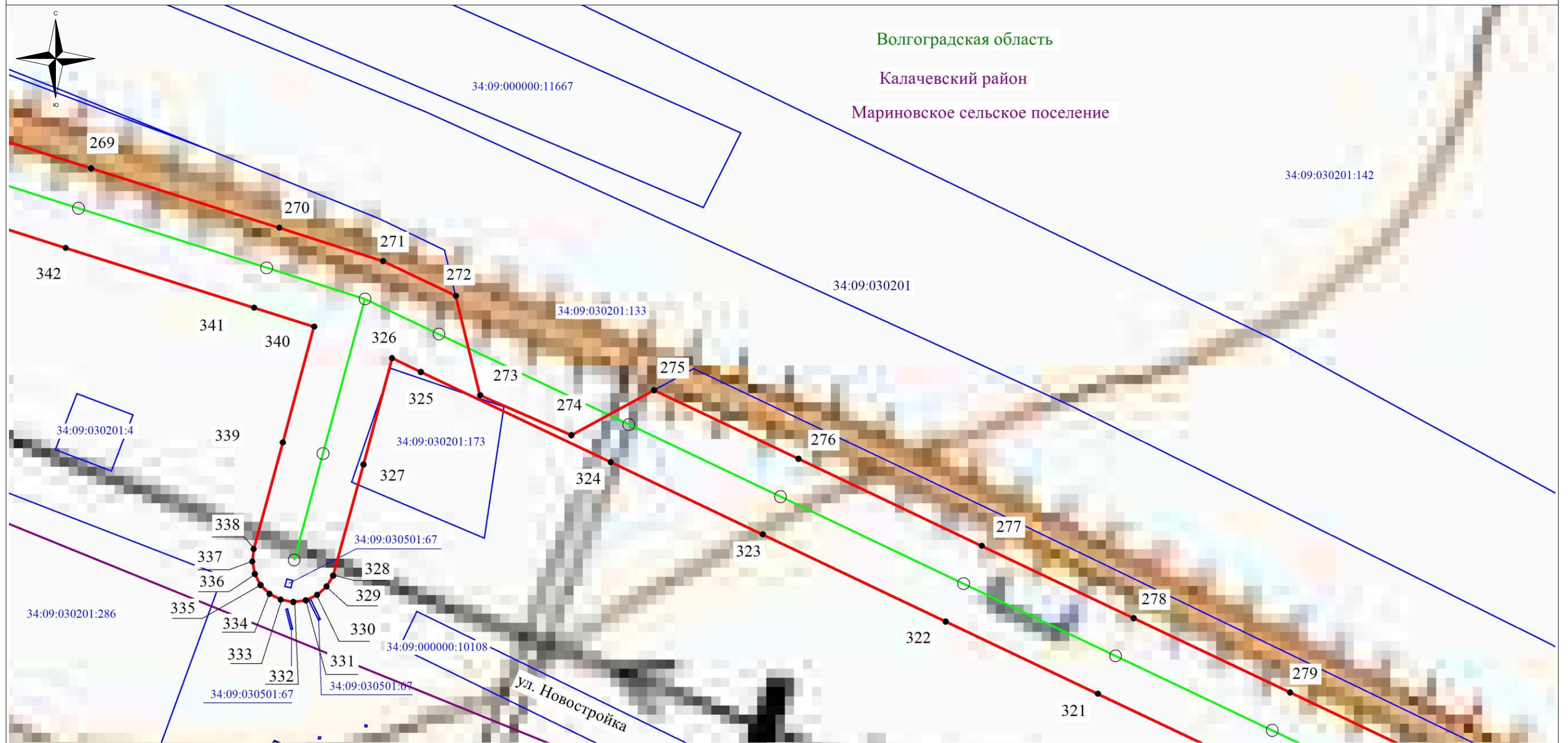


Схема расположения границ публичного сервитута



Используемые условные знаки и обозначения:

- - обозначение границы кадастрового квартала по сведениям государственного кадастра недвижимости
- - обозначение границы охранной зоны объекта электросетевого хозяйства
- - обозначение границы муниципального образования
- - обозначение границы земельного участка
- - обозначение объекта электросетевого хозяйства
- ТП-1080 - обозначение трансформаторной подстанции
- 2 - обозначение характерной точки охранной зоны
- 34:09:030201 - обозначение номера кадастрового квартала
- 34:09:030201:285 - обозначение номера земельного участка
- Волгоградская область - наименование муниципального образования
- Калачевский район - наименование муниципального образования
- Мариновское сельское поселение - наименование муниципального образования

Масштаб: 1:1000

Схема расположения листов

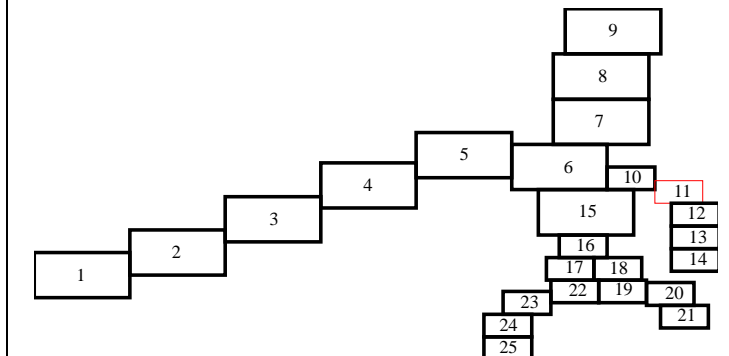
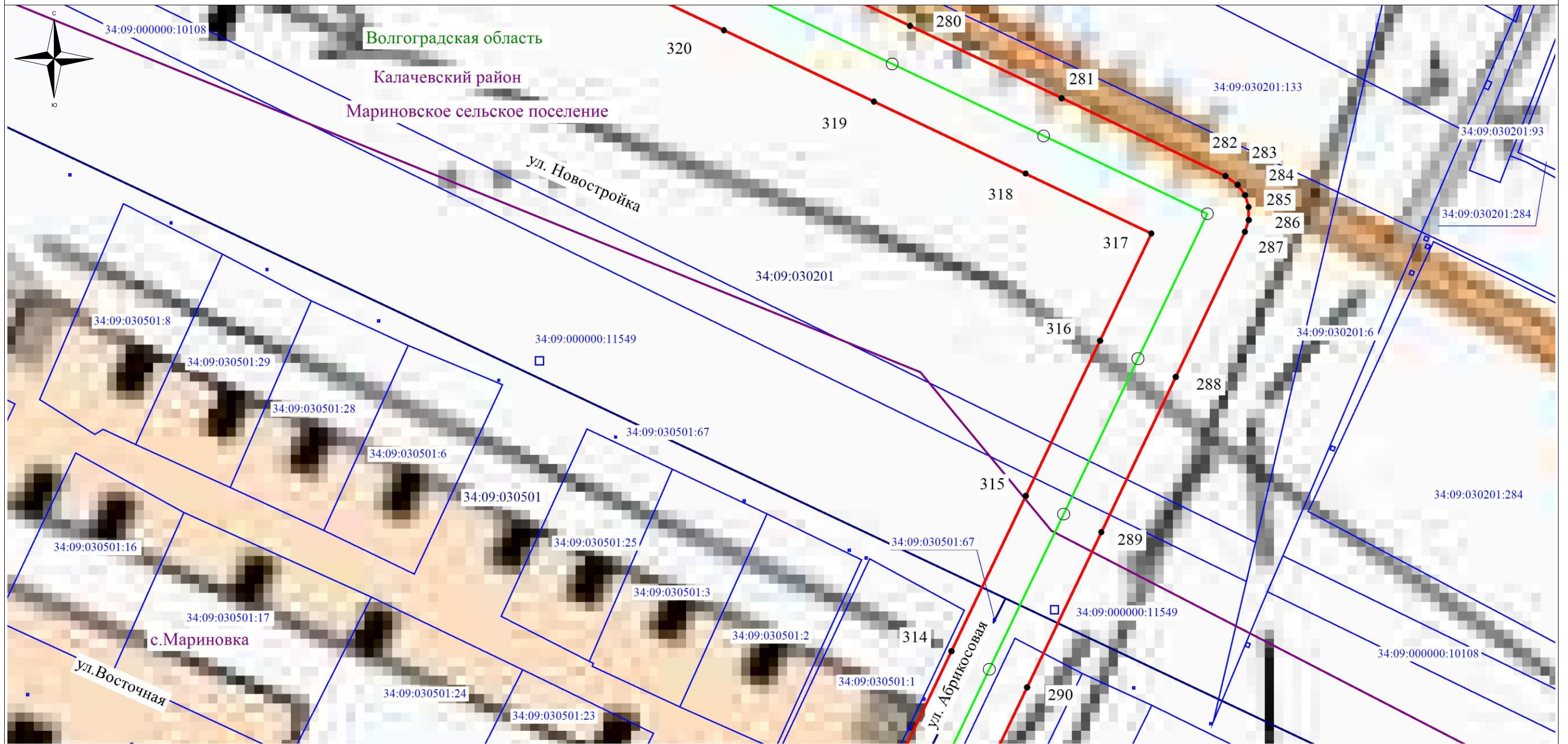


Схема расположения границ публичного сервитута



Используемые условные знаки и обозначения:

- - обозначение границы кадастрового квартала по сведениям государственного кадастра недвижимости
- - обозначение границы охранной зоны объекта электросетевого хозяйства
- - обозначение границы муниципального образования
- - обозначение границы земельного участка
- - обозначение объекта электросетевого хозяйства
- ТП-1080 - обозначение трансформаторной подстанции
- 2 - обозначение характерной точки охранной зоны
- 34:09:030201 – обозначение номера кадастрового квартала
- 34:09:030201:285 – обозначение номера земельного участка
- Волгоградская область
- Калачевский район - наименование муниципального образования
- Мариновское сельское поселение

Масштаб: 1:1000

Схема расположения листов

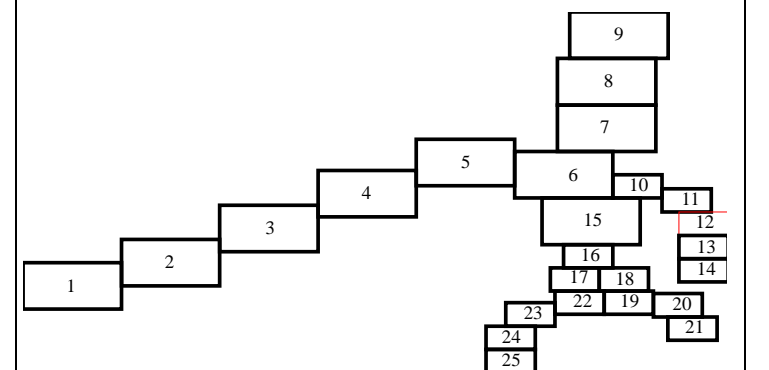
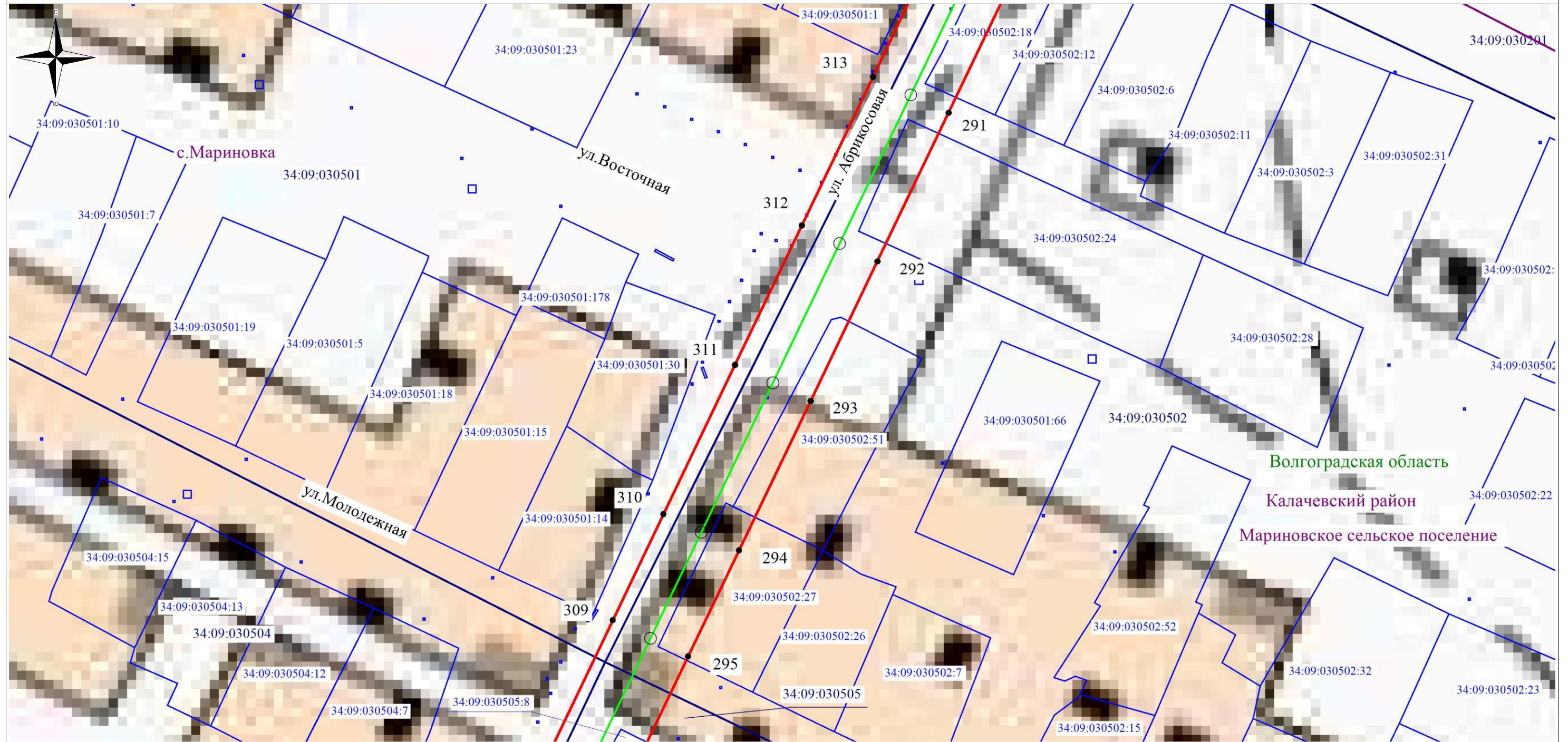


Схема расположения границ публичного сервитута



Используемые условные знаки и обозначения:

- - обозначение границы кадастрового квартала по сведениям государственного кадастра недвижимости
- - обозначение границы охранной зоны объекта электросетевого хозяйства
- - обозначение границы муниципального образования
- - обозначение границы земельного участка
- - обозначение объекта электросетевого хозяйства
- ТП-1080 - обозначение трансформаторной подстанции
- 2 - обозначение характерной точки охранной зоны
- 34:09:030201 - обозначение номера кадастрового квартала
- 34:09:030201:285 - обозначение номера земельного участка
- Волгоградская область - наименование муниципального образования
- Калачевский район
- Мариновское сельское поселение

Масштаб: 1:1000

Схема расположения листов

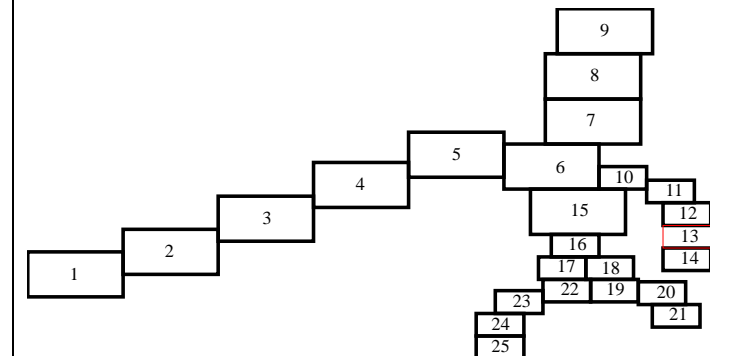
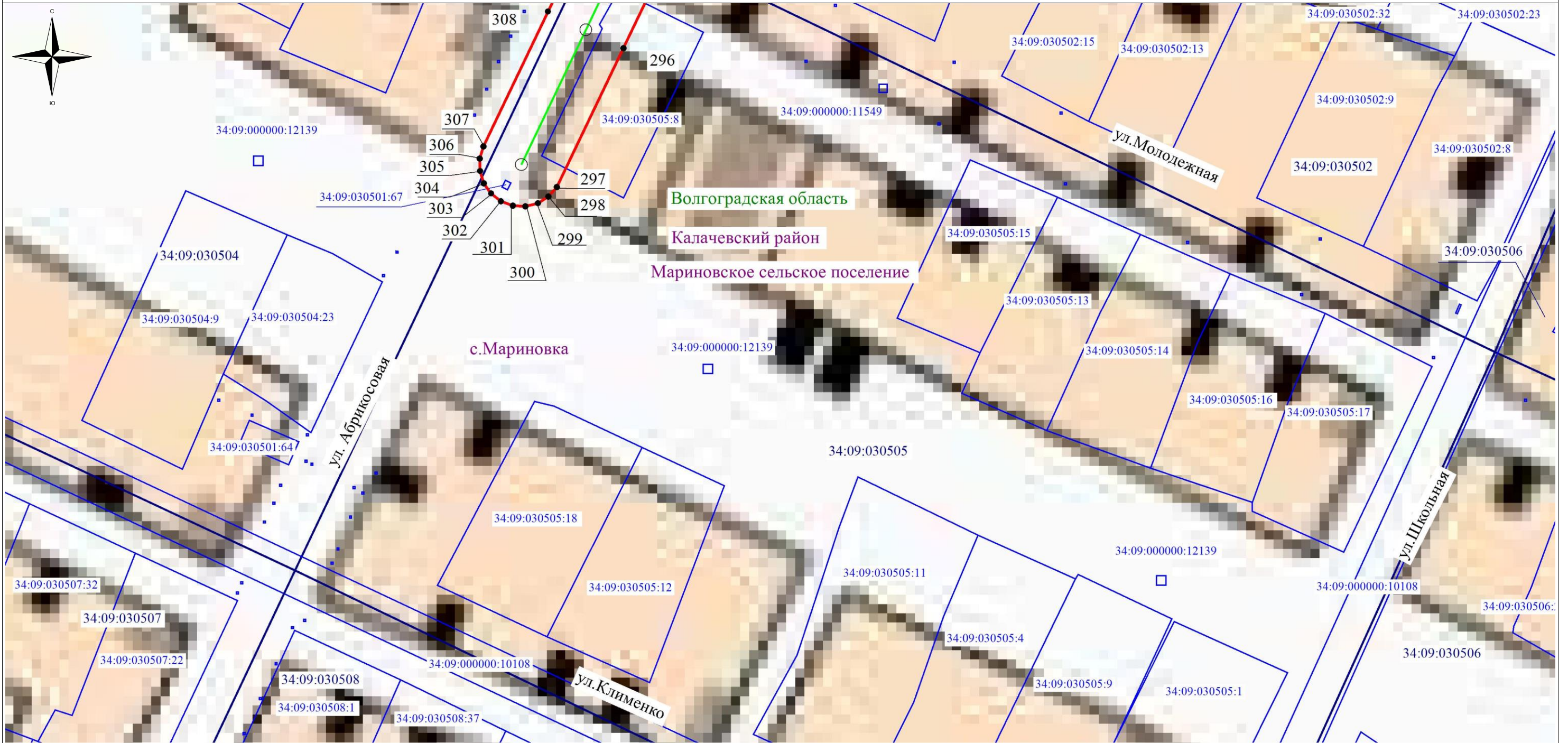
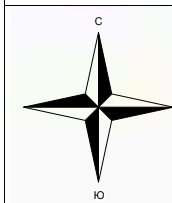


Схема расположения границ публичного сервитута



- Используемые условные знаки и обозначения:**
- - обозначение границы кадастрового квартала по сведениям государственного кадастра недвижимости
 - - обозначение границы охранной зоны объекта электросетевого хозяйства
 - - обозначение границы муниципального образования
 - - обозначение границы земельного участка
 - - обозначение объекта электросетевого хозяйства
 - ТП-1080 - обозначение трансформаторной подстанции
 - 2 - обозначение характерной точки охранной зоны
 - 34:09:030201 – обозначение номера кадастрового квартала
 - 34:09:030201:285 – обозначение номера земельного участка
 - Волгоградская область
 - Калачевский район - наименование муниципального образования
 - Мариновское сельское поселение

Масштаб: 1:1000



Схема расположения границ публичного сервитута



Используемые условные знаки и обозначения:

- - обозначение границы кадастрового квартала по сведениям государственного кадастра недвижимости
- - обозначение границы охранной зоны объекта электросетевого хозяйства
- - обозначение границы муниципального образования
- - обозначение границы земельного участка
- - обозначение объекта электросетевого хозяйства
- ТП-1080 - обозначение трансформаторной подстанции
- 2 - обозначение характерной точки охранной зоны
- 34:09:030201 – обозначение номера кадастрового квартала
- 34:09:030201:285 – обозначение номера земельного участка
- Волгоградская область
- Калачевский район - наименование муниципального образования
- Мариновское сельское поселение

Масштаб: 1:2000

Схема расположения листов

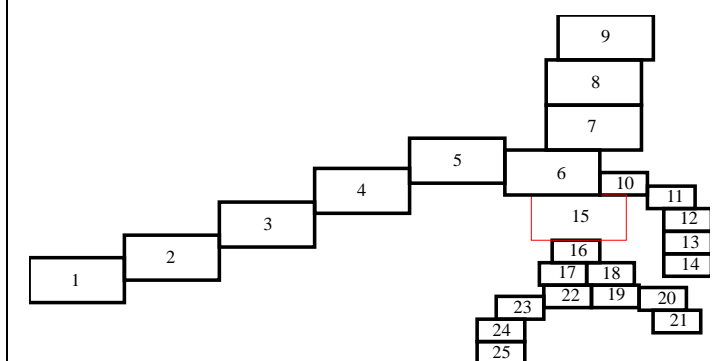


Схема расположения границ публичного сервитута



Волгоградская область

Калачевский район

Мариновское сельское поселение

34:09:030401

Используемые условные знаки и обозначения:

- - обозначение границы кадастрового квартала по сведениям государственного кадастра недвижимости
- - обозначение границы охранной зоны объекта электросетевого хозяйства
- - обозначение границы муниципального образования
- - обозначение границы земельного участка
- - обозначение объекта электросетевого хозяйства
- ТП-1080 - обозначение трансформаторной подстанции
- 2 - обозначение характерной точки охранной зоны
- 34:09:030201 – обозначение номера кадастрового квартала
- 34:09:030201:285 – обозначение номера земельного участка
- Волгоградская область
- Калачевский район - наименование муниципального образования
- Мариновское сельское поселение

Масштаб: 1:1000

Схема расположения листов

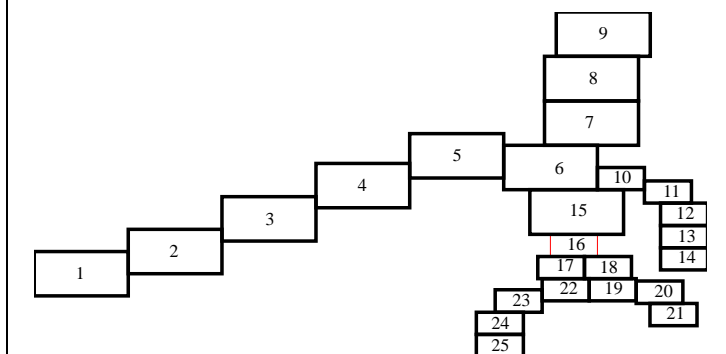


Схема расположения границ публичного сервитута



Используемые условные знаки и обозначения:

- - обозначение границы кадастрового квартала по сведениям государственного кадастра недвижимости
- - обозначение границы охранной зоны объекта электросетевого хозяйства
- - обозначение границы муниципального образования
- - обозначение границы земельного участка
- - обозначение объекта электросетевого хозяйства
- ТП-1080 - обозначение трансформаторной подстанции
- 2 - обозначение характерной точки охранной зоны
- 34:09:030201 - обозначение номера кадастрового квартала
- 34:09:030201:285 - обозначение номера земельного участка
- Волгоградская область - наименование муниципального образования
- Калачевский район
- Мариновское сельское поселение

Масштаб: 1:1000

Схема расположения листов

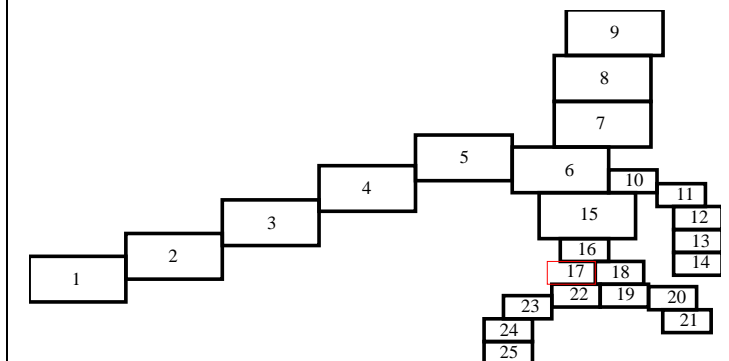
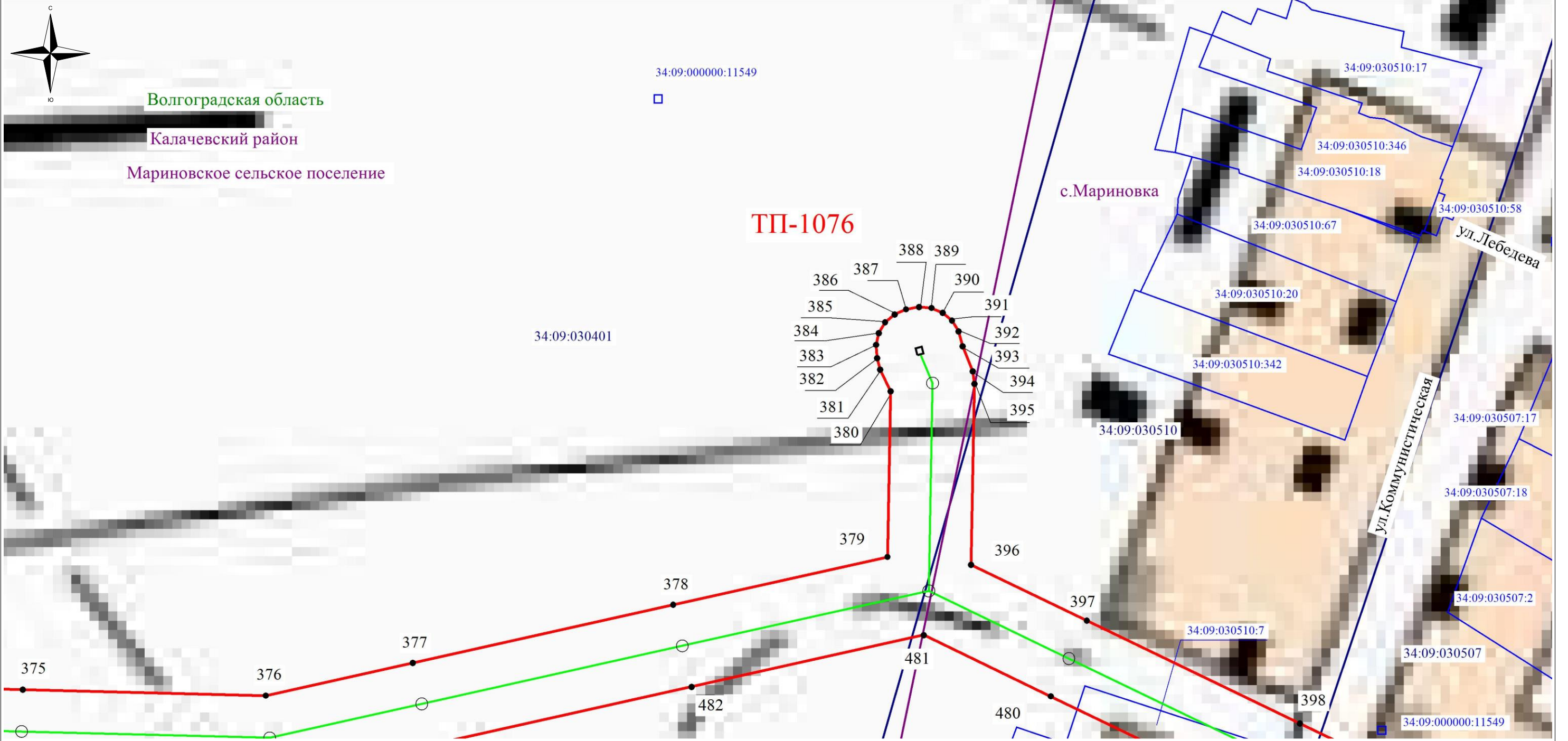


Схема расположения границ публичного сервитута



Используемые условные знаки и обозначения:

- - обозначение границы кадастрового квартала по сведениям государственного кадастра недвижимости
- - обозначение границы охранной зоны объекта электросетевого хозяйства
- - обозначение границы муниципального образования
- - обозначение границы земельного участка
- - обозначение объекта электросетевого хозяйства
- ТП-1080 - обозначение трансформаторной подстанции
- 2 - обозначение характерной точки охранной зоны
- 34:09:030201 - обозначение номера кадастрового квартала
- 34:09:030201:285 - обозначение номера земельного участка
- Волгоградская область - наименование муниципального образования
- Калачевский район
- Мариновское сельское поселение

Масштаб: 1:1000

Схема расположения листов

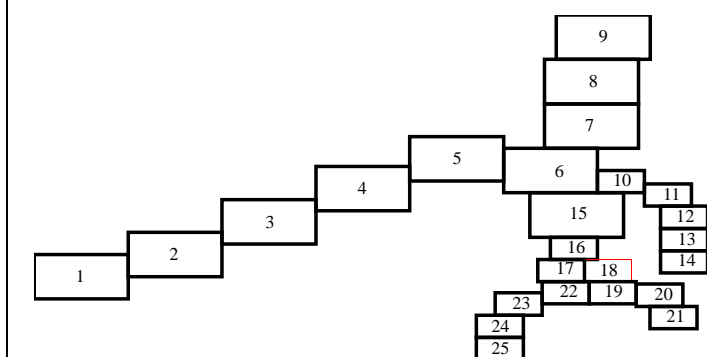
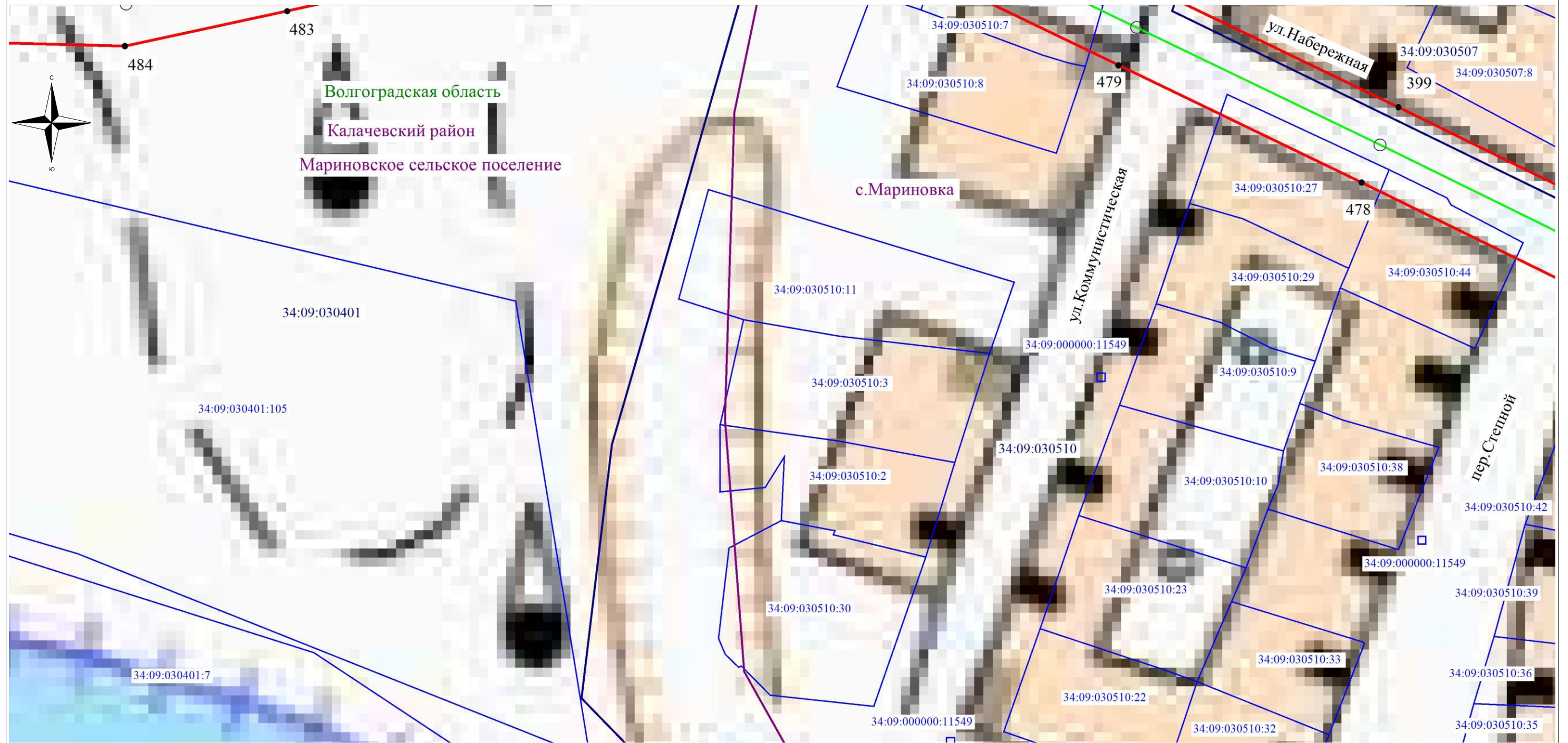


Схема расположения границ публичного сервитута



Используемые условные знаки и обозначения:

- - обозначение границы кадастрового квартала по сведениям государственного кадастра недвижимости
- - обозначение границы охранной зоны объекта электросетевого хозяйства
- - обозначение границы муниципального образования
- - обозначение границы земельного участка
- - обозначение объекта электросетевого хозяйства
- ТП-1080 - обозначение трансформаторной подстанции
- 2 - обозначение характерной точки охранной зоны
- 34:09:030201 - обозначение номера кадастрового квартала
- 34:09:030201:285 - обозначение номера земельного участка
- Волгоградская область
- Калачевский район - наименование муниципального образования
- Мариновское сельское поселение

Масштаб: 1:1000

Схема расположения листов

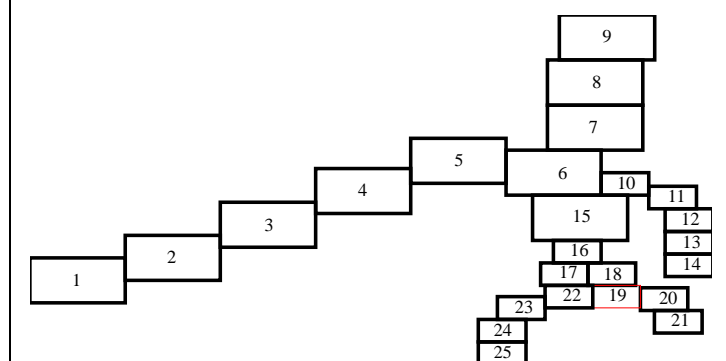


Схема расположения границ публичного сервитута



Используемые условные знаки и обозначения:

- - обозначение границы кадастрового квартала по сведениям государственного кадастра недвижимости
- - обозначение границы охранной зоны объекта электросетевого хозяйства
- - обозначение границы муниципального образования
- - обозначение границы земельного участка
- - обозначение объекта электросетевого хозяйства
- ТП-1080 - обозначение трансформаторной подстанции
- 2 - обозначение характерной точки охранной зоны
- 34:09:030201 – обозначение номера кадастрового квартала
- 34:09:030201:285 – обозначение номера земельного участка
- Волгоградская область
- Калачевский район - наименование муниципального образования
- Мариновское сельское поселение

Масштаб: 1:1000

Схема расположения листов

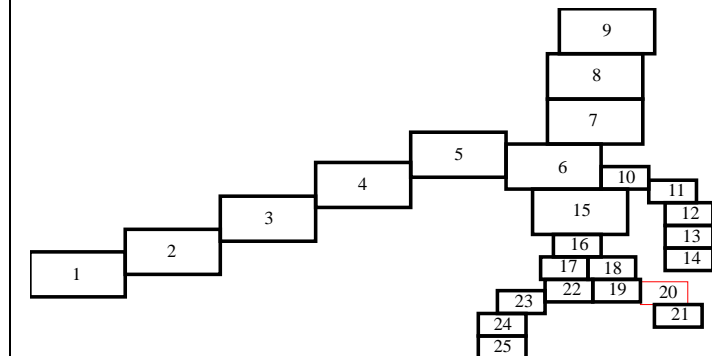
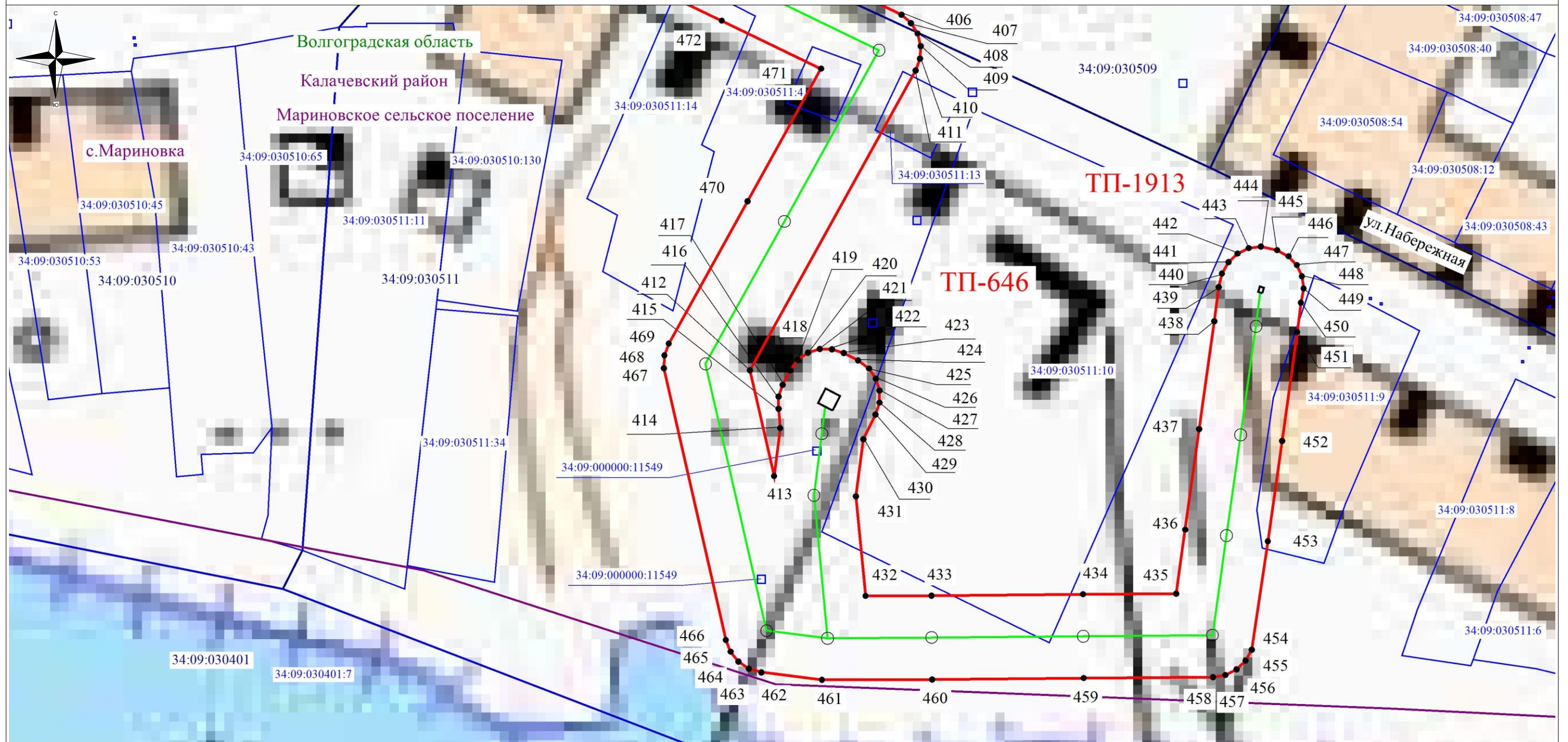


Схема расположения границ публичного сервитута



Используемые условные знаки и обозначения:

- - обозначение границы кадастрового квартала по сведениям государственного кадастра недвижимости
- - обозначение границы охранной зоны объекта электросетевого хозяйства
- - обозначение границы муниципального образования
- - обозначение границы земельного участка
- - обозначение объекта электросетевого хозяйства
- ТП-1080 - обозначение трансформаторной подстанции
- 2 - обозначение характерной точки охранной зоны
- 34:09:030201 – обозначение номера кадастрового квартала
- 34:09:030201:285 – обозначение номера земельного участка
- Волгоградская область
- Калачевский район - наименование муниципального образования
- Мариновское сельское поселение

Масштаб: 1:1000

Схема расположения листов

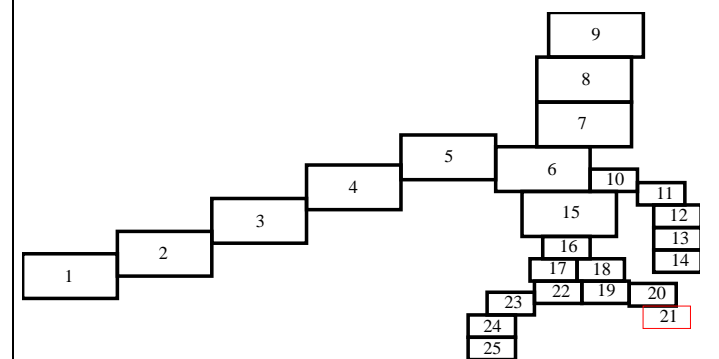
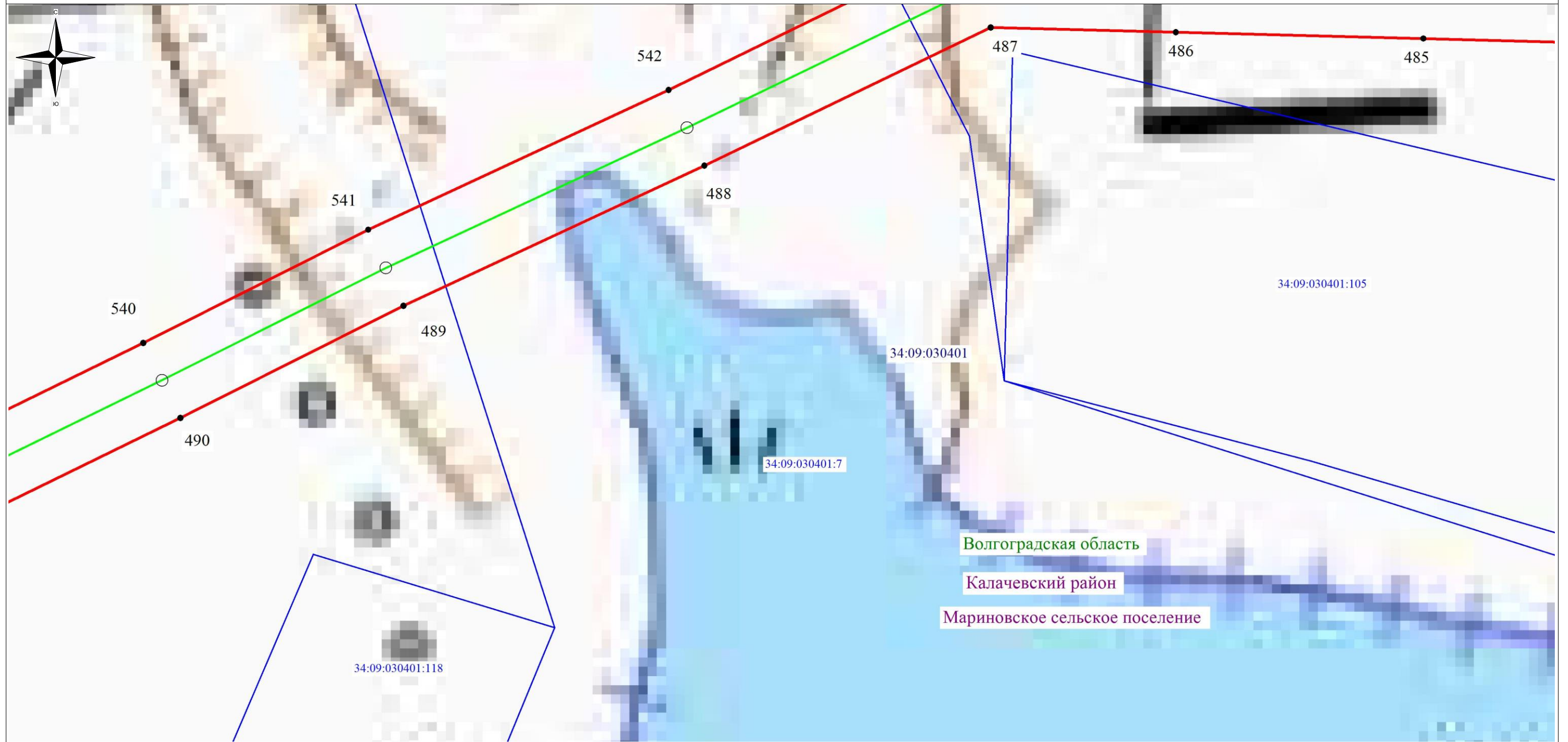


Схема расположения границ публичного сервитута



Используемые условные знаки и обозначения:

- - обозначение границы кадастрового квартала по сведениям государственного кадастра недвижимости
- - обозначение границы охранной зоны объекта электросетевого хозяйства
- - обозначение границы муниципального образования
- - обозначение границы земельного участка
- - обозначение объекта электросетевого хозяйства
- ТП-1080 - обозначение трансформаторной подстанции
- 2 - обозначение характерной точки охранной зоны
- 34:09:030201 - обозначение номера кадастрового квартала
- 34:09:030201:285 - обозначение номера земельного участка
- Волгоградская область
Калачевский район
Мариновское сельское поселение - наименование муниципального образования

Масштаб: 1:1000

Схема расположения листов

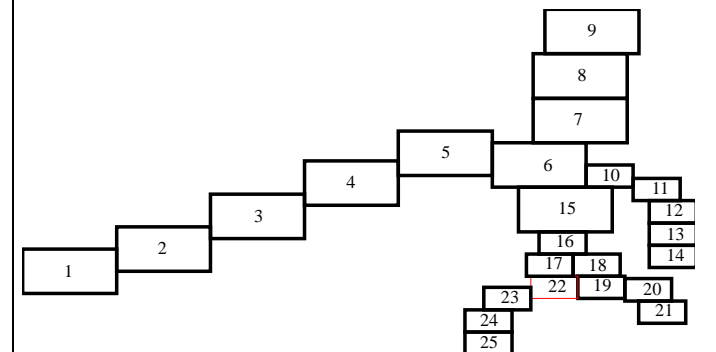
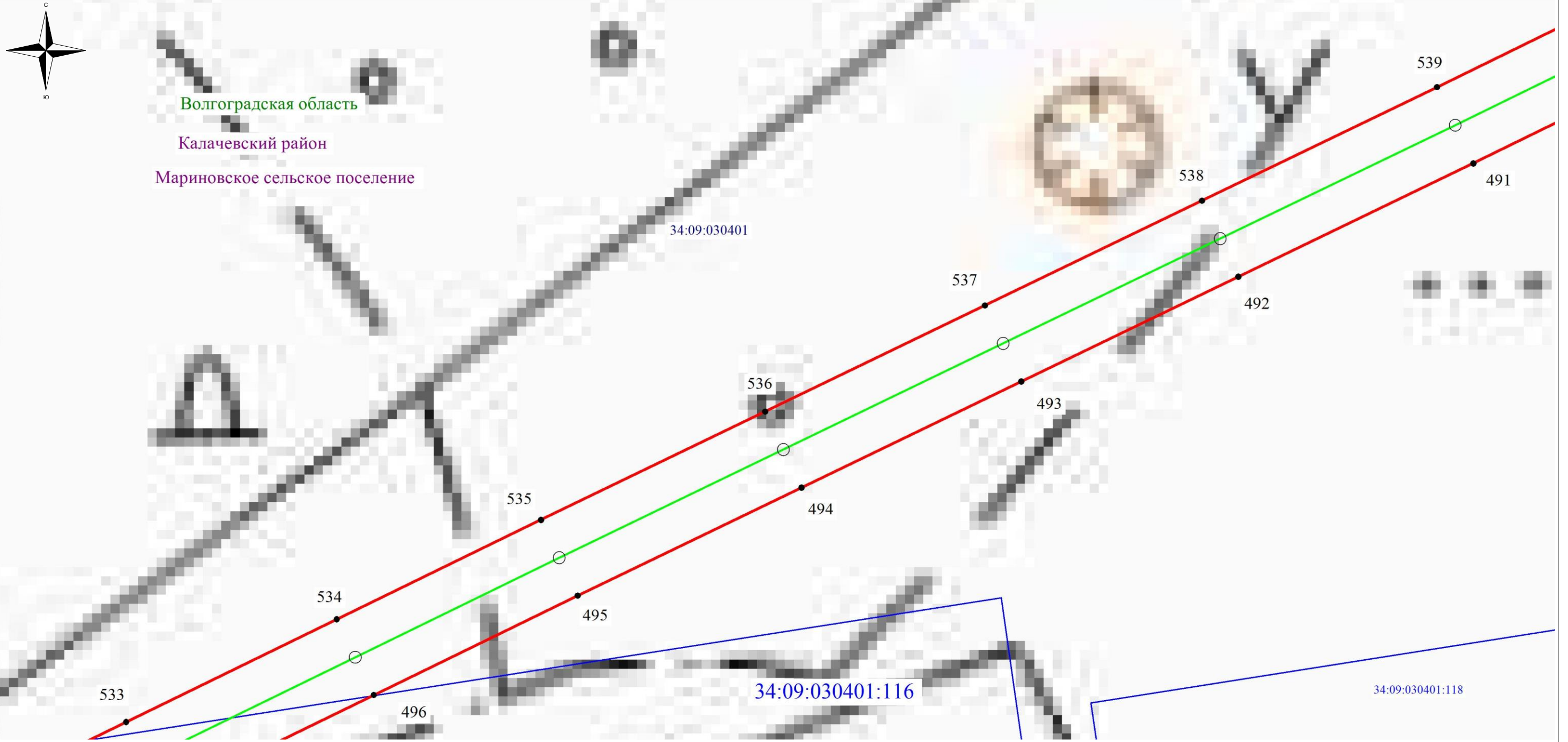


Схема расположения границ публичного сервитута



Используемые условные знаки и обозначения:

- - обозначение границы кадастрового квартала по сведениям государственного кадастра недвижимости
- - обозначение границы охранной зоны объекта электросетевого хозяйства
- - обозначение границы муниципального образования
- - обозначение границы земельного участка
- - обозначение объекта электросетевого хозяйства
- ТП-1080 - обозначение трансформаторной подстанции
- 2 - обозначение характерной точки охранной зоны
- 34:09:030201 - обозначение номера кадастрового квартала
- 34:09:030201:285 - обозначение номера земельного участка
- Волгоградская область
- Калачевский район - наименование муниципального образования
- Мариновское сельское поселение

Масштаб: 1:1000

Схема расположения листов

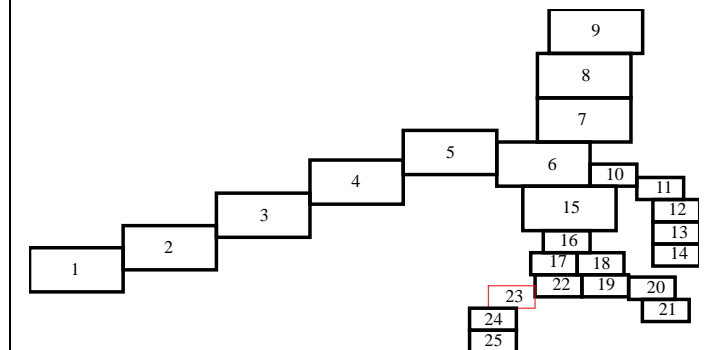
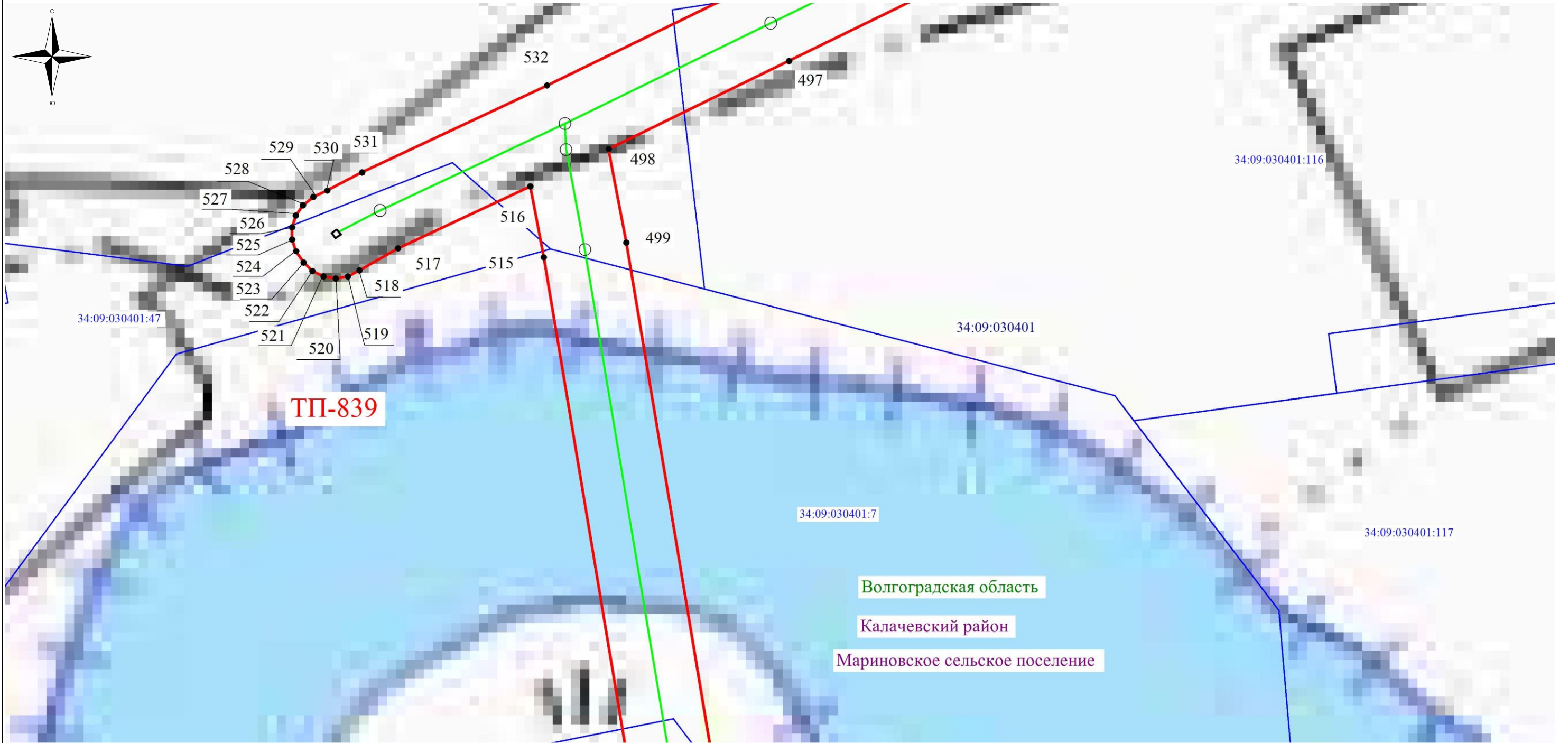


Схема расположения границ публичного сервитута



Используемые условные знаки и обозначения:

- - обозначение границы кадастрового квартала по сведениям государственного кадастра недвижимости
- - обозначение границы охранной зоны объекта электросетевого хозяйства
- - обозначение границы муниципального образования
- - обозначение границы земельного участка
- - обозначение объекта электросетевого хозяйства
- **ТП-1080** - обозначение трансформаторной подстанции
- **2** - обозначение характерной точки охранной зоны
- 34:09:030201** – обозначение номера кадастрового квартала
- 34:09:030201:285** – обозначение номера земельного участка
- Волгоградская область - наименование муниципального образования
- Калачевский район
- Мариновское сельское поселение

Масштаб: 1:1000

Схема расположения листов

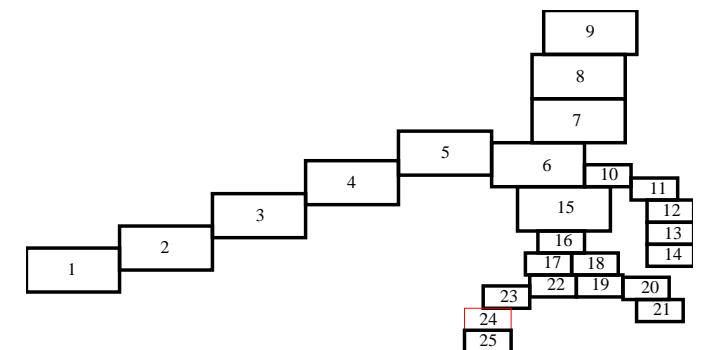
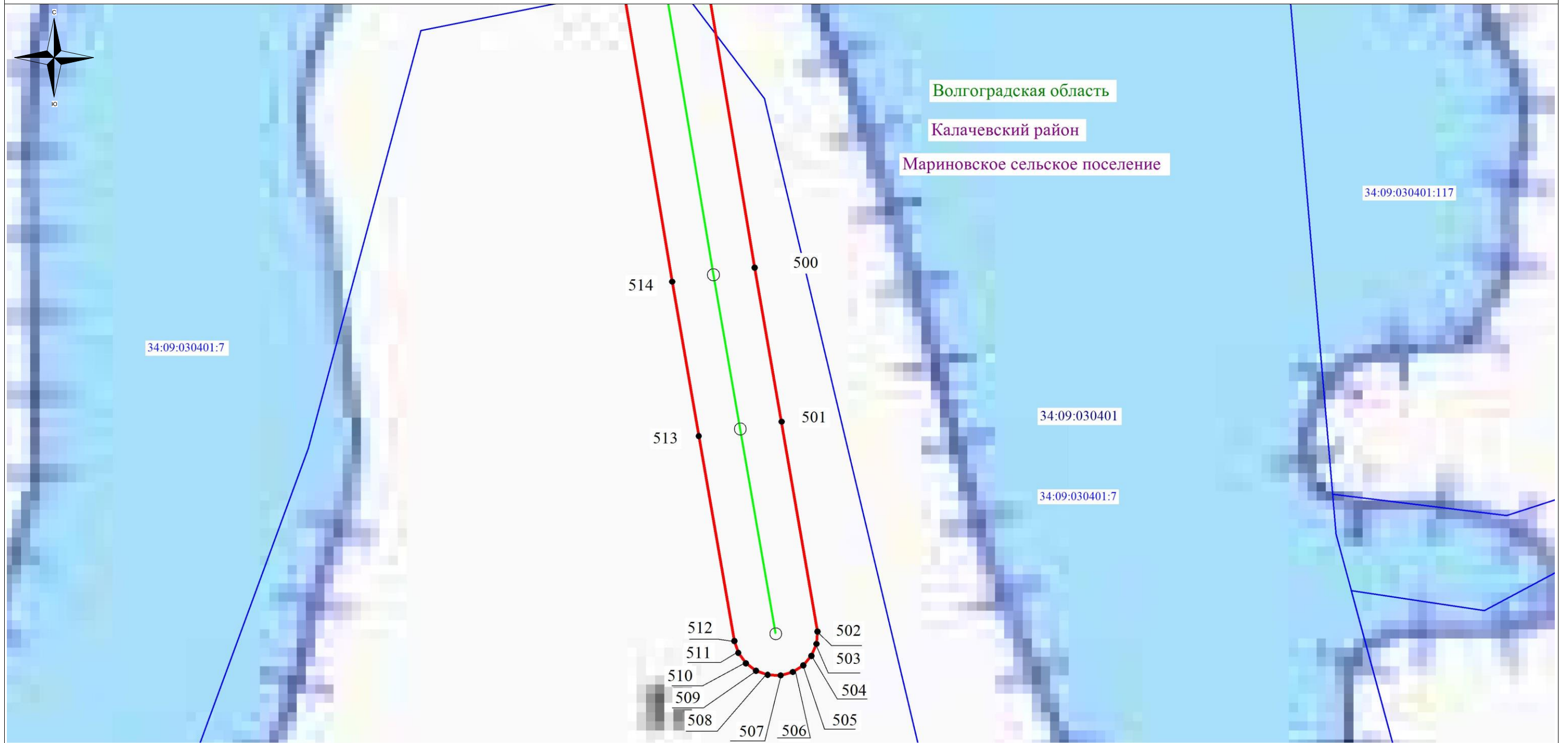


Схема расположения границ публичного сервитута



Используемые условные знаки и обозначения:

- - обозначение границы кадастрового квартала по сведениям государственного кадастра недвижимости
- - обозначение границы охранной зоны объекта электросетевого хозяйства
- - обозначение границы муниципального образования
- - обозначение границы земельного участка
- - обозначение объекта электросетевого хозяйства
- ТП-1080 - обозначение трансформаторной подстанции
- 2 - обозначение характерной точки охранной зоны
- 34:09:030201 - обозначение номера кадастрового квартала
- 34:09:030201:285 - обозначение номера земельного участка
- Волгоградская область
- Калачевский район - наименование муниципального образования
- Мариновское сельское поселение

Масштаб: 1:1000

Схема расположения листов

