

**ОПИСАНИЕ МЕСТОПОЛОЖЕНИЯ ГРАНИЦ**  
**публичного сервитута ВЛ 10 кВ № 11 ПС Водопроводная**  
(наименование объекта, местоположение границ которого описано)

---

---

**Раздел 1**

**Сведения об объекте**

<b>Сведения об объекте</b>		
№ п/п	Характеристики объекта	Описание характеристик
1	2	3
1	Местоположение объекта	Волгоградская область, Калачевский район
2	Площадь объекта +/- величина погрешности определения площади (Р +/- Дельта Р)	460975 м2 +/-173 м2
3	Иные характеристики объекта	Публичный сервитут для использования земельных участков в целях эксплуатации объекта энергетики местного значения – инженерного сооружения <b>ВЛ 10 кВ № 11 ПС Водопроводная</b> сроком действия 49 лет в интересах Публичного акционерного общества "Россети Юг"

<b>Местоположение публичного сервитута: Волгоградская область, Калачевский район</b>			
<b>Система координат</b>		<b>МСК-34, зона 1</b>	
<b>Метод определения координат</b>		<b>Аналитический</b>	
<b>Обозначение характерных точек границ публичного сервитута</b>	<b>Координаты, м</b>		
	<b>X</b>	<b>Y</b>	<b>Средняя квадратическая погрешность положения характерных точек (M<sub>t</sub>), м</b>
<b>1</b>	<b>2</b>	<b>3</b>	<b>4</b>
1	475411.09	1350487.42	0.10
2	475413.97	1350486.12	0.10
3	475417.11	1350485.73	0.10
4	475420.22	1350486.30	0.10
5	475423.03	1350487.77	0.10
6	475425.26	1350490.01	0.10
7	475431.50	1350498.50	0.10
8	475437.35	1350502.96	0.10
9	475460.13	1350490.17	0.10
10	475500.94	1350466.87	0.10
11	475535.91	1350446.90	0.10
12	475539.22	1350445.69	0.10
13	475542.39	1350445.60	0.10
14	475545.43	1350446.45	0.10
15	475548.09	1350448.17	0.10
16	475550.11	1350450.60	0.10
17	475572.77	1350488.17	0.10
18	475596.64	1350527.76	0.10
19	475622.58	1350570.78	0.10
20	475646.23	1350610.00	0.10
21	475668.64	1350647.17	0.10
22	475689.83	1350682.61	0.10
23	475704.52	1350720.49	0.10
24	475719.58	1350759.29	0.10
25	475736.38	1350802.60	0.10
26	475752.88	1350845.27	0.10
27	475753.25	1350848.41	0.10
28	475752.68	1350851.52	0.10
29	475751.20	1350854.32	0.10
30	475748.96	1350856.55	0.10
31	475711.31	1350884.10	0.10
32	475674.08	1350911.34	0.10
33	475647.34	1350930.91	0.10
34	475668.22	1350963.17	0.10
35	475688.66	1350994.77	0.10
36	475712.02	1351031.68	0.10
37	475727.66	1351055.44	0.10
38	475728.38	1351058.52	0.10
39	475728.15	1351061.67	0.10
40	475715.89	1351115.23	0.10
41	475704.64	1351163.74	0.10
42	475703.02	1351166.46	0.10
43	475700.67	1351168.57	0.10
44	475662.12	1351193.77	0.10
45	475626.71	1351216.69	0.10
46	475624.06	1351218.91	0.10
47	475613.41	1351200.53	0.10
48	475614.73	1351199.42	0.10
49	475650.67	1351176.16	0.10
50	475685.63	1351153.31	0.10
51	475695.41	1351110.55	0.10
52	475706.66	1351061.40	0.10
53	475694.28	1351042.92	0.10
54	475670.92	1351006.01	0.10
55	475650.58	1350974.57	0.10
56	475624.32	1350933.99	0.10
57	475623.02	1350931.10	0.10
58	475622.65	1350927.96	0.10

<b>1</b>	<b>2</b>	<b>3</b>	<b>4</b>
59	475623.22	1350924.85	0.10
60	475624.70	1350922.05	0.10
61	475626.94	1350919.82	0.10
62	475661.68	1350894.40	0.10
63	475698.91	1350867.16	0.10
64	475730.06	1350844.37	0.10
65	475716.80	1350810.20	0.10
66	475700.00	1350766.89	0.10
67	475684.94	1350728.09	0.10
68	475670.57	1350691.03	0.10
69	475650.66	1350658.01	0.10
70	475628.25	1350620.84	0.10
71	475604.60	1350581.62	0.10
72	475578.66	1350538.60	0.10
73	475554.79	1350499.01	0.10
74	475537.43	1350470.22	0.10
75	475511.36	1350485.11	0.10
76	475470.48	1350508.45	0.10
77	475439.14	1350525.65	0.10
78	475435.99	1350525.98	0.10
79	475432.89	1350525.36	0.10
80	475430.12	1350523.84	0.10
81	475415.46	1350512.14	0.10
82	475407.67	1350501.42	0.10
83	475406.54	1350498.46	0.10
84	475406.34	1350495.30	0.10
85	475407.09	1350492.23	0.10
86	475408.72	1350489.52	0.10
1	475411.09	1350487.42	0.10
87	475491.98	1351330.03	0.10
88	475482.45	1351338.05	0.10
89	475470.37	1351366.82	0.10
90	475468.20	1351369.12	0.10
91	475465.44	1351370.66	0.10
92	475401.23	1351394.72	0.10
93	475364.80	1351408.37	0.10
94	475310.80	1351428.61	0.10
95	475254.11	1351449.85	0.10
96	475207.57	1351467.29	0.10
97	475168.09	1351482.05	0.10
98	475156.94	1351485.21	0.10
99	475182.14	1351530.52	0.10
100	475211.97	1351584.13	0.10
101	475242.91	1351639.76	0.10
102	475271.96	1351691.96	0.10
103	475300.71	1351743.64	0.10
104	475329.85	1351796.03	0.10
105	475358.99	1351848.25	0.10
106	475387.93	1351900.10	0.10
107	475416.86	1351951.94	0.10
108	475446.06	1352004.26	0.10
109	475475.12	1352056.32	0.10
110	475503.76	1352107.79	0.10
111	475533.36	1352160.98	0.10
112	475562.30	1352213.01	0.10
113	475591.39	1352265.02	0.10
114	475620.46	1352316.99	0.10
115	475649.14	1352368.26	0.10
116	475678.31	1352420.41	0.10
117	475707.23	1352472.12	0.10
118	475736.16	1352523.85	0.10
119	475765.41	1352576.12	0.10
120	475794.13	1352627.63	0.10
121	475822.95	1352679.32	0.10
122	475851.76	1352731.00	0.10
123	475880.88	1352783.22	0.10
124	475909.76	1352835.02	0.10

<b>1</b>	<b>2</b>	<b>3</b>	<b>4</b>
125	475938.51	1352886.59	0.10
126	475967.43	1352938.46	0.10
127	475996.37	1352990.37	0.10
128	476025.40	1353042.37	0.10
129	476054.34	1353094.25	0.10
130	476083.00	1353145.60	0.10
131	476111.93	1353197.44	0.10
132	476140.86	1353249.28	0.10
133	476172.84	1353306.60	0.10
134	476204.51	1353363.34	0.10
135	476236.40	1353420.49	0.10
136	476268.38	1353477.79	0.10
137	476300.32	1353535.03	0.10
138	476332.02	1353591.83	0.10
139	476363.15	1353647.62	0.10
140	476395.38	1353705.38	0.10
141	476427.13	1353762.27	0.10
142	476459.72	1353820.53	0.10
143	476491.46	1353877.61	0.10
144	476523.24	1353934.57	0.10
145	476554.73	1353991.25	0.10
146	476586.82	1354049.00	0.10
147	476618.02	1354105.14	0.10
148	476649.92	1354161.94	0.10
149	476681.38	1354218.00	0.10
150	476713.25	1354274.68	0.10
151	476745.30	1354331.67	0.10
152	476777.29	1354388.87	0.10
153	476809.02	1354445.39	0.10
154	476841.47	1354503.12	0.10
155	476872.46	1354558.24	0.10
156	476905.23	1354616.51	0.10
157	476936.59	1354672.30	0.10
158	476963.34	1354719.87	0.10
159	476991.38	1354769.74	0.10
160	477016.23	1354813.95	0.10
161	477039.72	1354855.74	0.10
162	477076.43	1354878.47	0.10
163	477127.47	1354911.00	0.10
164	477173.01	1354940.01	0.10
165	477217.00	1354968.04	0.10
166	477270.09	1355000.63	0.10
167	477318.72	1355030.48	0.10
168	477359.52	1355055.51	0.10
169	477376.18	1355016.41	0.10
170	477378.35	1355014.11	0.10
171	477381.10	1355012.56	0.10
172	477384.20	1355011.90	0.10
173	477393.26	1355011.35	0.10
174	477397.67	1355011.17	0.10
175	477400.86	1355011.93	0.10
176	477403.49	1355013.55	0.10
177	477405.50	1355015.89	0.10
178	477406.69	1355018.74	0.10
179	477406.88	1355023.17	0.10
180	477406.12	1355026.39	0.10
181	477404.50	1355029.01	0.10
182	477402.15	1355031.02	0.10
183	477399.30	1355032.22	0.10
184	477396.23	1355032.49	0.10
185	477391.97	1355032.47	0.10
186	477374.51	1355074.07	0.10
187	477355.39	1355120.93	0.10
188	477336.73	1355166.29	0.10
189	477319.29	1355208.68	0.10
190	477306.33	1355240.16	0.10
191	477288.44	1355283.64	0.10
192	477277.26	1355346.70	0.10



<b>1</b>	<b>2</b>	<b>3</b>	<b>4</b>
193	477271.39	1355379.79	0.10
194	477285.95	1355428.32	0.10
195	477298.38	1355493.74	0.10
196	477294.28	1355564.18	0.10
197	477291.10	1355618.91	0.10
198	477288.02	1355671.90	0.10
199	477284.88	1355725.71	0.10
200	477282.35	1355770.64	0.10
201	477280.86	1355800.03	0.10
202	477277.71	1355854.72	0.10
203	477274.52	1355910.15	0.10
204	477271.44	1355963.60	0.10
205	477268.85	1356008.03	0.10
206	477265.90	1356058.81	0.10
207	477262.73	1356113.22	0.10
208	477259.58	1356167.23	0.10
209	477256.39	1356221.98	0.10
210	477253.22	1356276.45	0.10
211	477250.05	1356330.94	0.10
212	477246.89	1356385.21	0.10
213	477244.11	1356432.40	0.10
214	477243.22	1356435.44	0.10
215	477236.17	1356450.47	0.10
216	477233.19	1356507.47	0.10
217	477230.10	1356561.39	0.10
218	477226.98	1356615.69	0.10
219	477223.83	1356670.52	0.10
220	477220.16	1356755.34	0.10
221	477216.22	1356796.07	0.10
222	477212.59	1356835.20	0.10
223	477215.57	1356851.46	0.10
224	477227.68	1356903.41	0.10
225	477240.35	1356960.52	0.10
226	477253.24	1357018.58	0.10
227	477263.94	1357066.81	0.10
228	477299.72	1357073.12	0.10
229	477303.41	1357074.52	0.10
230	477305.82	1357076.57	0.10
231	477307.52	1357079.24	0.10
232	477331.12	1357132.97	0.10
233	477357.29	1357192.55	0.10
234	477382.70	1357250.39	0.10
235	477406.92	1357305.52	0.10
236	477430.84	1357359.97	0.10
237	477454.55	1357413.94	0.10
238	477479.06	1357469.73	0.10
239	477503.07	1357524.37	0.10
240	477527.71	1357580.48	0.10
241	477553.99	1357640.38	0.10
242	477581.91	1357704.05	0.10
243	477610.23	1357768.07	0.10
244	477636.84	1357829.24	0.10
245	477664.77	1357892.81	0.10
246	477692.10	1357954.99	0.10
247	477720.13	1358018.16	0.10
248	477748.56	1358082.23	0.10
249	477775.30	1358142.49	0.10
250	477810.95	1358137.11	0.10
251	477814.10	1358137.47	0.10
252	477816.99	1358138.76	0.10
253	477819.36	1358140.85	0.10
254	477821.01	1358143.55	0.10
255	477821.77	1358146.62	0.10
256	477821.59	1358149.78	0.10
257	477820.48	1358152.74	0.10
258	477818.53	1358155.23	0.10
259	477815.93	1358157.03	0.10
260	477812.91	1358157.98	0.10

<b>1</b>	<b>2</b>	<b>3</b>	<b>4</b>
261	477769.54	1358164.57	0.10
262	477766.39	1358164.27	0.10
263	477763.48	1358163.05	0.10
264	477761.06	1358161.01	0.10
265	477759.35	1358158.35	0.10
266	477729.36	1358090.75	0.10
267	477700.93	1358026.68	0.10
268	477672.89	1357963.47	0.10
269	477645.55	1357901.25	0.10
270	477617.59	1357837.62	0.10
271	477590.97	1357776.45	0.10
272	477562.69	1357712.49	0.10
273	477534.76	1357648.82	0.10
274	477508.48	1357588.92	0.10
275	477483.84	1357532.81	0.10
276	477459.83	1357478.17	0.10
277	477435.32	1357422.38	0.10
278	477411.61	1357368.41	0.10
279	477387.69	1357313.96	0.10
280	477363.47	1357258.83	0.10
281	477338.06	1357200.99	0.10
282	477311.89	1357141.41	0.10
283	477290.55	1357092.82	0.10
284	477250.69	1357085.41	0.10
285	477248.07	1357083.63	0.10
286	477246.10	1357081.15	0.10
287	477244.96	1357078.20	0.10
288	477232.74	1357023.12	0.10
289	477219.85	1356965.06	0.10
290	477207.20	1356908.07	0.10
291	477194.97	1356855.57	0.10
292	477191.54	1356834.69	0.10
293	477195.31	1356794.09	0.10
294	477199.23	1356753.62	0.10
295	477202.86	1356669.47	0.10
296	477206.02	1356614.49	0.10
297	477209.14	1356560.19	0.10
298	477212.22	1356506.32	0.10
299	477215.39	1356446.45	0.10
300	477216.28	1356443.41	0.10
301	477223.35	1356428.33	0.10
302	477225.93	1356384.00	0.10
303	477229.09	1356329.73	0.10
304	477232.26	1356275.24	0.10
305	477235.43	1356220.77	0.10
306	477238.62	1356166.02	0.10
307	477241.77	1356112.01	0.10
308	477244.94	1356057.60	0.10
309	477247.89	1356006.82	0.10
310	477250.48	1355962.39	0.10
311	477253.56	1355908.94	0.10
312	477256.75	1355853.51	0.10
313	477259.89	1355798.89	0.10
314	477261.38	1355769.52	0.10
315	477263.92	1355724.49	0.10
316	477267.06	1355670.68	0.10
317	477270.14	1355617.69	0.10
318	477273.32	1355562.96	0.10
319	477277.34	1355493.87	0.10
320	477265.42	1355432.78	0.10
321	477250.20	1355381.74	0.10
322	477250.28	1355378.58	0.10
323	477256.58	1355343.04	0.10
324	477268.59	1355276.72	0.10
325	477286.91	1355232.18	0.10
326	477299.87	1355200.70	0.10
327	477317.31	1355158.31	0.10
328	477335.96	1355112.97	0.10

<b>1</b>	<b>2</b>	<b>3</b>	<b>4</b>
329	477351.39	1355075.16	0.10
330	477307.74	1355048.38	0.10
331	477259.11	1355018.53	0.10
332	477205.72	1354985.75	0.10
333	477161.73	1354957.72	0.10
334	477116.19	1354928.71	0.10
335	477065.26	1354896.26	0.10
336	477024.69	1354870.88	0.10
337	477022.74	1354868.39	0.10
338	476997.92	1354824.24	0.10
339	476973.07	1354780.03	0.10
340	476945.03	1354730.16	0.10
341	476918.28	1354682.59	0.10
342	476886.92	1354626.80	0.10
343	476854.15	1354568.53	0.10
344	476823.16	1354513.41	0.10
345	476790.71	1354455.68	0.10
346	476758.98	1354399.14	0.10
347	476726.98	1354341.91	0.10
348	476694.95	1354284.97	0.10
349	476663.07	1354228.28	0.10
350	476631.61	1354172.22	0.10
351	476599.68	1354115.38	0.10
352	476568.46	1354059.20	0.10
353	476536.37	1354001.45	0.10
354	476504.88	1353944.77	0.10
355	476473.11	1353887.83	0.10
356	476441.36	1353830.73	0.10
357	476408.79	1353772.50	0.10
358	476377.04	1353715.61	0.10
359	476344.81	1353657.85	0.10
360	476313.68	1353602.06	0.10
361	476281.98	1353545.26	0.10
362	476250.04	1353488.02	0.10
363	476218.06	1353430.72	0.10
364	476186.17	1353373.57	0.10
365	476154.50	1353316.83	0.10
366	476122.52	1353259.51	0.10
367	476093.59	1353207.68	0.10
368	476064.66	1353155.83	0.10
369	476036.00	1353104.48	0.10
370	476007.06	1353052.60	0.10
371	475978.03	1353000.60	0.10
372	475949.09	1352948.69	0.10
373	475920.17	1352896.82	0.10
374	475891.42	1352845.25	0.10
375	475862.54	1352793.45	0.10
376	475833.42	1352741.23	0.10
377	475804.61	1352689.55	0.10
378	475775.79	1352637.86	0.10
379	475747.07	1352586.35	0.10
380	475717.84	1352534.11	0.10
381	475688.91	1352482.38	0.10
382	475659.99	1352430.67	0.10
383	475630.82	1352378.52	0.10
384	475602.14	1352327.25	0.10
385	475573.07	1352275.28	0.10
386	475543.95	1352223.23	0.10
387	475515.00	1352171.20	0.10
388	475485.40	1352118.01	0.10
389	475456.76	1352066.54	0.10
390	475427.72	1352014.50	0.10
391	475398.52	1351962.18	0.10
392	475369.59	1351910.34	0.10
393	475340.65	1351858.49	0.10
394	475311.50	1351806.25	0.10
395	475282.35	1351753.84	0.10
396	475253.60	1351702.16	0.10

<b>1</b>	<b>2</b>	<b>3</b>	<b>4</b>
397	475224.55	1351649.96	0.10
398	475193.61	1351594.33	0.10
399	475163.78	1351540.72	0.10
400	475132.25	1351484.04	0.10
401	475096.60	1351427.45	0.10
402	475081.43	1351398.90	0.10
403	475058.95	1351419.19	0.10
404	475026.53	1351447.72	0.10
405	474982.11	1351486.63	0.10
406	474937.94	1351525.02	0.10
407	474890.76	1351566.43	0.10
408	474845.00	1351604.94	0.10
409	474797.80	1351647.26	0.10
410	474749.61	1351688.91	0.10
411	474701.18	1351730.77	0.10
412	474650.32	1351775.42	0.10
413	474601.92	1351818.43	0.10
414	474554.28	1351858.69	0.10
415	474507.68	1351899.27	0.10
416	474460.11	1351940.61	0.10
417	474415.86	1351979.11	0.10
418	474368.85	1352020.00	0.10
419	474320.82	1352061.77	0.10
420	474274.14	1352102.38	0.10
421	474228.33	1352142.22	0.10
422	474186.05	1352179.00	0.10
423	474137.90	1352220.88	0.10
424	474090.24	1352262.34	0.10
425	474041.28	1352304.92	0.10
426	473996.90	1352343.53	0.10
427	473949.12	1352385.06	0.10
428	473901.78	1352426.21	0.10
429	473854.02	1352467.72	0.10
430	473806.41	1352509.12	0.10
431	473765.31	1352544.83	0.10
432	473719.37	1352584.22	0.10
433	473673.05	1352625.04	0.10
434	473627.95	1352664.24	0.10
435	473580.68	1352705.33	0.10
436	473533.41	1352746.42	0.10
437	473486.01	1352787.62	0.10
438	473441.69	1352826.15	0.10
439	473392.48	1352868.83	0.10
440	473347.58	1352907.78	0.10
441	473296.86	1352951.15	0.10
442	473254.65	1352988.66	0.10
443	473209.51	1353027.77	0.10
444	473162.74	1353068.29	0.10
445	473115.47	1353109.25	0.10
446	473068.45	1353149.99	0.10
447	473023.12	1353189.27	0.10
448	472974.61	1353231.31	0.10
449	472929.39	1353270.55	0.10
450	472887.80	1353307.58	0.10
451	472917.43	1353351.01	0.10
452	472953.66	1353403.97	0.10
453	472994.91	1353464.26	0.10
454	473034.09	1353521.52	0.10
455	473072.72	1353577.99	0.10
456	473100.13	1353618.05	0.10
457	473126.69	1353656.88	0.10
458	473128.10	1353659.87	0.10
459	473128.52	1353663.00	0.10
460	473127.98	1353666.12	0.10
461	473126.54	1353668.94	0.10
462	473124.33	1353671.20	0.10
463	473078.00	1353706.06	0.10
464	473025.45	1353745.59	0.10

<b>1</b>	<b>2</b>	<b>3</b>	<b>4</b>
465	472972.44	1353785.47	0.10
466	472921.15	1353824.05	0.10
467	472867.74	1353864.23	0.10
468	472815.52	1353903.51	0.10
469	472759.99	1353945.28	0.10
470	472706.00	1353985.90	0.10
471	472651.20	1354027.12	0.10
472	472599.67	1354065.77	0.10
473	472552.64	1354101.04	0.10
474	472502.14	1354138.92	0.10
475	472449.20	1354178.63	0.10
476	472397.24	1354217.60	0.10
477	472346.01	1354256.02	0.10
478	472294.41	1354294.73	0.10
479	472241.94	1354334.08	0.10
480	472189.05	1354373.76	0.10
481	472134.99	1354414.30	0.10
482	472081.34	1354454.48	0.10
483	472027.75	1354494.61	0.10
484	471991.53	1354521.73	0.10
485	471969.43	1354537.94	0.10
486	471966.37	1354538.75	0.10
487	471963.21	1354538.61	0.10
488	471960.24	1354537.54	0.10
489	471957.71	1354535.63	0.10
490	471955.88	1354533.06	0.10
491	471929.86	1354481.79	0.10
492	471896.86	1354416.73	0.10
493	471865.59	1354355.10	0.10
494	471834.61	1354294.02	0.10
495	471815.75	1354256.86	0.10
496	471808.60	1354242.76	0.10
497	471771.38	1354275.51	0.10
498	471726.08	1354314.43	0.10
499	471680.60	1354353.48	0.10
500	471630.90	1354392.82	0.10
501	471627.84	1354393.64	0.10
502	471568.14	1354400.26	0.10
503	471506.80	1354404.69	0.10
504	471447.52	1354408.97	0.10
505	471387.04	1354413.34	0.10
506	471324.47	1354417.86	0.10
507	471262.31	1354422.35	0.10
508	471201.43	1354426.75	0.10
509	471141.26	1354431.09	0.10
510	471077.74	1354435.68	0.10
511	471018.39	1354439.97	0.10
512	470951.54	1354444.80	0.10
513	470888.81	1354449.33	0.10
514	470831.01	1354453.51	0.10
515	470769.48	1354457.95	0.10
516	470705.46	1354462.58	0.10
517	470647.54	1354466.82	0.10
518	470586.66	1354471.27	0.10
519	470526.25	1354475.70	0.10
520	470465.09	1354480.17	0.10
521	470404.15	1354484.63	0.10
522	470340.71	1354489.17	0.10
523	470279.92	1354493.52	0.10
524	470215.29	1354498.14	0.10
525	470156.92	1354502.32	0.10
526	470092.29	1354506.94	0.10
527	470034.26	1354511.06	0.10
528	469972.25	1354515.46	0.10
529	469909.81	1354519.90	0.10
530	469846.80	1354525.04	0.10
531	469779.43	1354529.51	0.10
532	469725.37	1354533.10	0.10

<b>1</b>	<b>2</b>	<b>3</b>	<b>4</b>
533	469735.96	1354585.65	0.10
534	469744.93	1354630.16	0.10
535	469753.96	1354674.98	0.10
536	469762.09	1354718.47	0.10
537	469771.14	1354762.37	0.10
538	469780.07	1354806.96	0.10
539	469789.29	1354853.02	0.10
540	469797.69	1354894.96	0.10
541	469805.61	1354936.71	0.10
542	469813.99	1354980.86	0.10
543	469822.83	1355024.50	0.10
544	469830.91	1355064.42	0.10
545	469832.26	1355072.90	0.10
546	469834.38	1355075.97	0.10
547	469835.63	1355078.79	0.10
548	469836.09	1355081.89	0.10
549	469835.87	1355085.01	0.10
550	469834.75	1355087.84	0.10
551	469832.79	1355090.23	0.10
552	469830.20	1355091.91	0.10
553	469827.22	1355092.71	0.10
554	469824.09	1355092.90	0.10
555	469821.08	1355092.22	0.10
556	469818.42	1355090.65	0.10
557	469816.36	1355088.35	0.10
558	469814.98	1355084.85	0.10
559	469812.83	1355081.41	0.10
560	469811.87	1355078.39	0.10
561	469810.20	1355067.88	0.10
562	469802.25	1355028.66	0.10
563	469793.36	1354984.78	0.10
564	469784.97	1354940.63	0.10
565	469777.05	1354898.88	0.10
566	469768.69	1354857.14	0.10
567	469759.47	1354811.08	0.10
568	469750.55	1354766.49	0.10
569	469741.45	1354722.33	0.10
570	469733.32	1354678.84	0.10
571	469724.35	1354634.30	0.10
572	469715.38	1354589.79	0.10
573	469704.26	1354534.59	0.10
574	469660.87	1354537.93	0.10
575	469565.16	1354544.72	0.10
576	469516.14	1354548.29	0.10
577	469462.50	1354552.20	0.10
578	469404.16	1354556.45	0.10
579	469343.90	1354560.84	0.10
580	469284.63	1354565.15	0.10
581	469226.76	1354569.29	0.10
582	469164.56	1354573.74	0.10
583	469105.05	1354578.00	0.10
584	469046.24	1354582.21	0.10
585	468986.20	1354586.51	0.10
586	468926.94	1354590.81	0.10
587	468864.90	1354595.32	0.10
588	468783.55	1354601.24	0.10
589	468738.74	1354604.26	0.10
590	468730.74	1354607.10	0.10
591	468725.66	1354608.70	0.10
592	468707.08	1354615.12	0.10
593	468674.03	1354629.22	0.10
594	468652.08	1354638.59	0.10
595	468622.15	1354651.36	0.10
596	468592.32	1354664.08	0.10
597	468560.15	1354677.81	0.10
598	468527.94	1354691.55	0.10
599	468475.80	1354713.79	0.10
600	468421.58	1354737.20	0.10

<b>1</b>	<b>2</b>	<b>3</b>	<b>4</b>
601	468376.87	1354755.92	0.10
602	468389.58	1354780.05	0.10
603	468405.69	1354808.41	0.10
604	468435.37	1354860.67	0.10
605	468465.24	1354912.49	0.10
606	468494.32	1354964.11	0.10
607	468524.01	1355016.79	0.10
608	468553.50	1355069.62	0.10
609	468582.40	1355121.42	0.10
610	468612.27	1355173.94	0.10
611	468640.91	1355225.78	0.10
612	468669.71	1355277.90	0.10
613	468696.84	1355325.95	0.10
614	468708.09	1355327.96	0.10
615	468713.24	1355329.68	0.10
616	468716.30	1355329.27	0.10
617	468719.34	1355329.82	0.10
618	468722.07	1355331.26	0.10
619	468724.23	1355333.47	0.10
620	468725.68	1355336.12	0.10
621	468726.64	1355339.21	0.10
622	468726.59	1355342.30	0.10
623	468725.60	1355345.22	0.10
624	468723.77	1355347.70	0.10
625	468721.27	1355349.51	0.10
626	468718.28	1355350.84	0.10
627	468715.23	1355351.26	0.10
628	468710.81	1355350.67	0.10
629	468728.50	1355381.97	0.10
630	468758.29	1355435.77	0.10
631	468787.42	1355488.38	0.10
632	468823.55	1355552.66	0.10
633	468850.37	1355600.38	0.10
634	468887.34	1355666.14	0.10
635	468924.05	1355731.44	0.10
636	468960.55	1355796.38	0.10
637	468997.48	1355862.05	0.10
638	469018.98	1355901.24	0.10
639	469020.77	1355904.51	0.10
640	469026.64	1355915.15	0.10
641	469028.67	1355917.21	0.10
642	469030.55	1355919.67	0.10
643	469032.86	1355924.63	0.10
644	469033.15	1355927.73	0.10
645	469032.46	1355930.78	0.10
646	469030.90	1355933.43	0.10
647	469028.66	1355935.44	0.10
648	469025.35	1355937.31	0.10
649	469022.23	1355938.38	0.10
650	469019.14	1355938.42	0.10
651	469016.19	1355937.51	0.10
652	469013.66	1355935.75	0.10
653	469011.78	1355933.29	0.10
654	469010.34	1355930.64	0.10
655	469008.56	1355925.84	0.10
656	469001.07	1355912.25	0.10
657	468999.21	1355908.90	0.10
658	468979.02	1355872.07	0.10
659	468942.25	1355806.68	0.10
660	468905.75	1355741.74	0.10
661	468869.04	1355676.44	0.10
662	468832.07	1355610.68	0.10
663	468805.25	1355562.96	0.10
664	468769.04	1355498.56	0.10
665	468739.91	1355445.95	0.10
666	468710.13	1355392.15	0.10
667	468680.93	1355340.48	0.10
668	468651.38	1355288.15	0.10

<b>1</b>	<b>2</b>	<b>3</b>	<b>4</b>
669	468622.53	1355235.94	0.10
670	468593.89	1355184.10	0.10
671	468564.10	1355131.73	0.10
672	468535.16	1355079.86	0.10
673	468505.67	1355027.03	0.10
674	468476.02	1354974.41	0.10
675	468446.94	1354922.79	0.10
676	468417.14	1354871.10	0.10
677	468387.43	1354818.78	0.10
678	468371.06	1354789.94	0.10
679	468353.00	1354755.66	0.10
680	468349.39	1354749.30	0.10
681	468321.84	1354698.45	0.10
682	468291.97	1354643.31	0.10
683	468263.44	1354590.66	0.10
684	468234.89	1354537.96	0.10
685	468206.30	1354485.19	0.10
686	468178.23	1354433.36	0.10
687	468149.32	1354379.99	0.10
688	468120.93	1354327.60	0.10
689	468093.01	1354276.06	0.10
690	468064.04	1354222.58	0.10
691	468035.64	1354170.16	0.10
692	468007.24	1354117.73	0.10
693	467978.72	1354065.02	0.10
694	467950.54	1354012.93	0.10
695	467921.94	1353960.06	0.10
696	467893.49	1353907.49	0.10
697	467864.52	1353853.95	0.10
698	467836.11	1353801.40	0.10
699	467807.80	1353749.03	0.10
700	467779.19	1353696.12	0.10
701	467750.89	1353643.78	0.10
702	467722.57	1353591.39	0.10
703	467693.92	1353538.40	0.10
704	467665.55	1353486.07	0.10
705	467637.09	1353433.55	0.10
706	467608.24	1353380.33	0.10
707	467580.08	1353328.39	0.10
708	467551.47	1353275.61	0.10
709	467522.70	1353222.52	0.10
710	467494.36	1353170.24	0.10
711	467467.37	1353120.45	0.10
712	467436.36	1353062.84	0.10
713	467435.85	1353059.77	0.10
714	467434.77	1353054.09	0.10
715	467433.87	1353050.91	0.10
716	467434.01	1353047.83	0.10
717	467435.08	1353044.94	0.10
718	467437.19	1353042.35	0.10
719	467424.13	1352987.41	0.10
720	467408.50	1352920.81	0.10
721	467408.62	1352917.65	0.10
722	467409.67	1352914.66	0.10
723	467411.56	1352912.13	0.10
724	467414.12	1352910.27	0.10
725	467417.12	1352909.27	0.10
726	467420.29	1352909.20	0.10
727	467423.33	1352910.07	0.10
728	467425.97	1352911.82	0.10
729	467427.97	1352914.27	0.10
730	467429.15	1352917.20	0.10
731	467444.57	1352982.57	0.10
732	467461.45	1353054.86	0.10
733	467460.96	1353057.99	0.10
734	467459.18	1353061.28	0.10
735	467485.83	1353110.45	0.10
736	467512.82	1353160.24	0.10



<b>1</b>	<b>2</b>	<b>3</b>	<b>4</b>
737	467541.16	1353212.52	0.10
738	467569.93	1353265.61	0.10
739	467598.54	1353318.39	0.10
740	467626.70	1353370.33	0.10
741	467655.55	1353423.55	0.10
742	467684.01	1353476.07	0.10
743	467712.39	1353528.41	0.10
744	467741.04	1353581.40	0.10
745	467769.36	1353633.79	0.10
746	467797.66	1353686.13	0.10
747	467826.27	1353739.04	0.10
748	467854.58	1353791.41	0.10
749	467882.99	1353843.96	0.10
750	467911.96	1353897.50	0.10
751	467940.41	1353950.07	0.10
752	467969.01	1354002.94	0.10
753	467997.19	1354055.03	0.10
754	468025.71	1354107.74	0.10
755	468054.11	1354160.17	0.10
756	468082.51	1354212.59	0.10
757	468111.48	1354266.07	0.10
758	468139.40	1354317.61	0.10
759	468167.79	1354370.00	0.10
760	468196.70	1354423.37	0.10
761	468224.77	1354475.20	0.10
762	468253.36	1354527.97	0.10
763	468281.91	1354580.67	0.10
764	468310.44	1354633.32	0.10
765	468340.31	1354688.46	0.10
766	468366.80	1354737.36	0.10
767	468413.37	1354717.87	0.10
768	468467.52	1354694.49	0.10
769	468519.70	1354672.23	0.10
770	468551.91	1354658.49	0.10
771	468584.08	1354644.76	0.10
772	468613.91	1354632.04	0.10
773	468643.84	1354619.27	0.10
774	468665.79	1354609.90	0.10
775	468700.57	1354595.07	0.10
776	468704.05	1354593.86	0.10
777	468714.18	1354589.09	0.10
778	468716.36	1354586.90	0.10
779	468719.10	1354585.48	0.10
780	468723.03	1354584.16	0.10
781	468726.27	1354583.64	0.10
782	468729.97	1354584.41	0.10
783	468735.97	1354583.39	0.10
784	468782.13	1354580.29	0.10
785	468863.38	1354574.38	0.10
786	468925.42	1354569.87	0.10
787	468984.69	1354565.57	0.10
788	469044.74	1354561.27	0.10
789	469103.55	1354557.06	0.10
790	469163.06	1354552.80	0.10
791	469225.26	1354548.35	0.10
792	469283.12	1354544.21	0.10
793	469342.38	1354539.90	0.10
794	469402.64	1354535.51	0.10
795	469460.98	1354531.26	0.10
796	469514.62	1354527.35	0.10
797	469563.66	1354523.78	0.10
798	469659.32	1354516.99	0.10
799	469712.01	1354512.93	0.10
800	469778.03	1354508.55	0.10
801	469845.25	1354504.09	0.10
802	469908.21	1354498.96	0.10
803	469970.76	1354494.52	0.10
804	470032.77	1354490.12	0.10

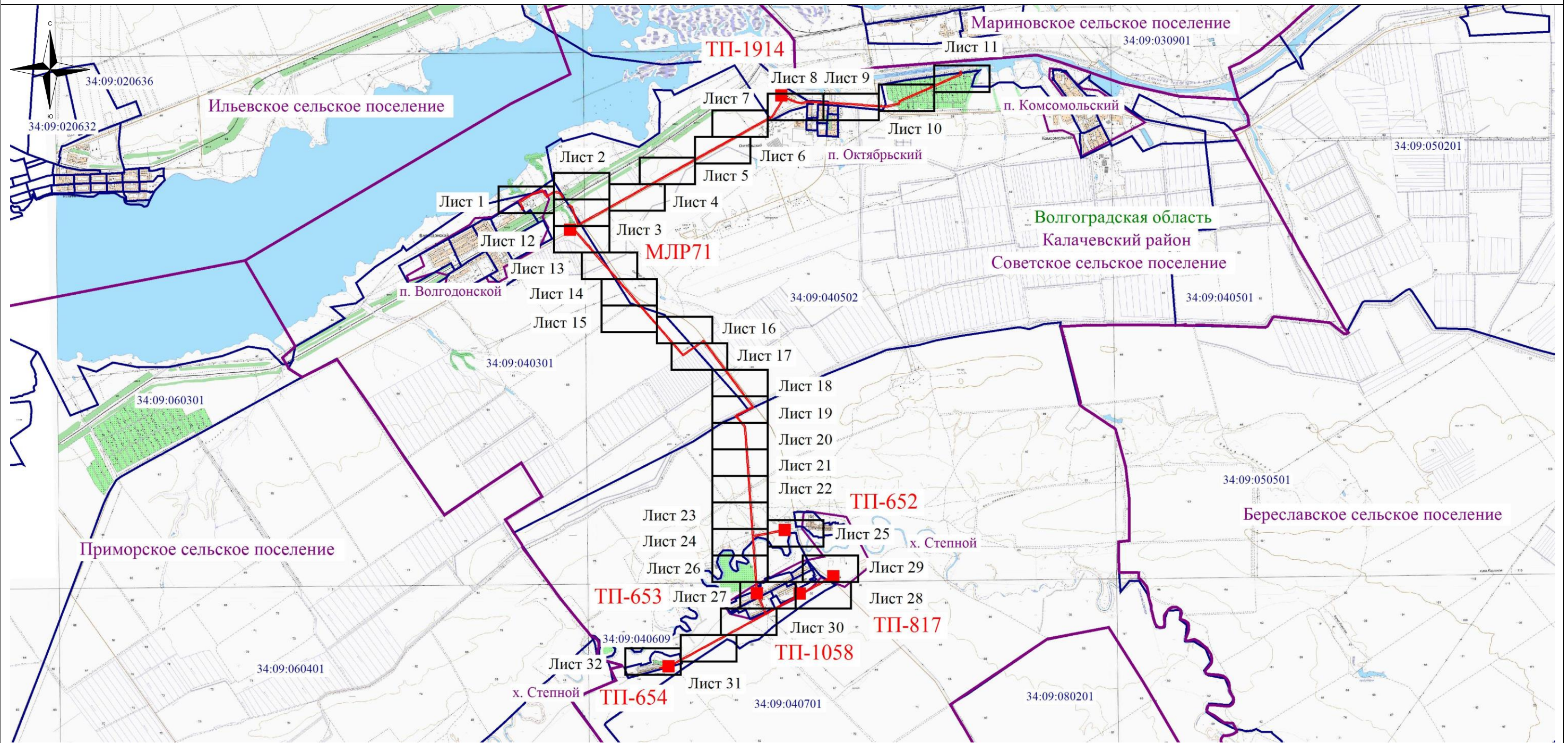
<b>1</b>	<b>2</b>	<b>3</b>	<b>4</b>
805	470090.80	1354486.00	0.10
806	470155.43	1354481.38	0.10
807	470213.80	1354477.20	0.10
808	470278.43	1354472.58	0.10
809	470339.22	1354468.23	0.10
810	470402.64	1354463.69	0.10
811	470463.55	1354459.23	0.10
812	470524.71	1354454.76	0.10
813	470585.12	1354450.33	0.10
814	470646.00	1354445.88	0.10
815	470703.93	1354441.64	0.10
816	470767.95	1354437.01	0.10
817	470829.49	1354432.57	0.10
818	470887.29	1354428.39	0.10
819	470950.02	1354423.86	0.10
820	471016.87	1354419.03	0.10
821	471076.22	1354414.74	0.10
822	471139.74	1354410.15	0.10
823	471199.91	1354405.81	0.10
824	471260.79	1354401.41	0.10
825	471322.95	1354396.92	0.10
826	471385.52	1354392.40	0.10
827	471446.00	1354388.03	0.10
828	471505.28	1354383.75	0.10
829	471566.22	1354379.35	0.10
830	471622.50	1354373.10	0.10
831	471667.47	1354337.09	0.10
832	471712.40	1354298.50	0.10
833	471757.61	1354259.66	0.10
834	471804.91	1354218.06	0.10
835	471807.64	1354216.31	0.10
836	471810.70	1354215.50	0.10
837	471813.86	1354215.64	0.10
838	471816.84	1354216.71	0.10
839	471819.36	1354218.61	0.10
840	471821.20	1354221.19	0.10
841	471834.47	1354247.36	0.10
842	471853.33	1354284.52	0.10
843	471884.31	1354345.60	0.10
844	471915.58	1354407.23	0.10
845	471948.58	1354472.29	0.10
846	471968.94	1354512.42	0.10
847	471978.94	1354504.93	0.10
848	472015.16	1354477.81	0.10
849	472068.75	1354437.68	0.10
850	472122.40	1354397.50	0.10
851	472176.46	1354356.96	0.10
852	472229.35	1354317.28	0.10
853	472281.82	1354277.93	0.10
854	472333.42	1354239.22	0.10
855	472384.65	1354200.80	0.10
856	472436.61	1354161.83	0.10
857	472489.55	1354122.12	0.10
858	472540.05	1354084.24	0.10
859	472587.08	1354048.97	0.10
860	472638.60	1354010.33	0.10
861	472693.38	1353969.12	0.10
862	472747.37	1353928.50	0.10
863	472802.90	1353886.73	0.10
864	472855.12	1353847.45	0.10
865	472908.53	1353807.27	0.10
866	472959.82	1353768.69	0.10
867	473012.83	1353728.81	0.10
868	473065.38	1353689.28	0.10
869	473103.69	1353660.46	0.10
870	473082.79	1353629.91	0.10
871	473055.38	1353589.85	0.10
872	473016.75	1353533.38	0.10

<b>1</b>	<b>2</b>	<b>3</b>	<b>4</b>
873	472977.57	1353476.12	0.10
874	472936.32	1353415.83	0.10
875	472900.09	1353362.86	0.10
876	472864.13	1353309.63	0.10
877	472863.45	1353306.54	0.10
878	472863.73	1353303.39	0.10
879	472864.93	1353300.46	0.10
880	472866.95	1353298.03	0.10
881	472915.53	1353254.77	0.10
882	472960.85	1353215.44	0.10
883	473009.36	1353173.40	0.10
884	473054.69	1353134.12	0.10
885	473101.71	1353093.38	0.10
886	473148.98	1353052.42	0.10
887	473195.75	1353011.90	0.10
888	473240.89	1352972.80	0.10
889	473283.07	1352935.32	0.10
890	473333.88	1352891.87	0.10
891	473378.72	1352852.97	0.10
892	473427.92	1352810.30	0.10
893	473472.23	1352771.78	0.10
894	473519.63	1352730.58	0.10
895	473566.90	1352689.49	0.10
896	473614.17	1352648.40	0.10
897	473659.22	1352609.24	0.10
898	473705.59	1352568.37	0.10
899	473751.58	1352528.93	0.10
900	473792.63	1352493.26	0.10
901	473840.24	1352451.86	0.10
902	473888.00	1352410.35	0.10
903	473935.34	1352369.20	0.10
904	473983.12	1352327.67	0.10
905	474027.50	1352289.06	0.10
906	474076.46	1352246.48	0.10
907	474124.12	1352205.02	0.10
908	474172.27	1352163.14	0.10
909	474214.55	1352126.36	0.10
910	474260.36	1352086.52	0.10
911	474307.04	1352045.91	0.10
912	474355.07	1352004.14	0.10
913	474402.08	1351963.25	0.10
914	474446.33	1351924.75	0.10
915	474493.89	1351883.42	0.10
916	474540.60	1351842.75	0.10
917	474588.36	1351802.39	0.10
918	474636.42	1351759.68	0.10
919	474687.38	1351714.94	0.10
920	474735.87	1351673.03	0.10
921	474783.92	1351631.50	0.10
922	474831.23	1351589.09	0.10
923	474877.07	1351550.51	0.10
924	474924.16	1351509.16	0.10
925	474968.30	1351470.80	0.10
926	475012.67	1351431.94	0.10
927	475044.97	1351403.52	0.10
928	475071.51	1351379.57	0.10
929	475049.99	1351337.07	0.10
930	475049.35	1351333.97	0.10
931	475049.67	1351330.82	0.10
932	475050.91	1351327.91	0.10
933	475052.96	1351325.51	0.10
934	475055.64	1351323.82	0.10
935	475058.70	1351323.00	0.10
936	475061.86	1351323.14	0.10
937	475064.83	1351324.20	0.10
938	475067.36	1351326.11	0.10
939	475069.20	1351328.68	0.10
940	475097.87	1351385.10	0.10

<b>1</b>	<b>2</b>	<b>3</b>	<b>4</b>
941	475114.97	1351417.26	0.10
942	475146.01	1351466.49	0.10
943	475161.98	1351461.95	0.10
944	475200.20	1351447.63	0.10
945	475246.74	1351430.19	0.10
946	475303.43	1351408.95	0.10
947	475357.43	1351388.71	0.10
948	475393.86	1351375.06	0.10
949	475453.78	1351352.61	0.10
950	475464.87	1351326.00	0.10
951	475466.96	1351323.62	0.10
952	475481.29	1351311.58	0.10
87	475491.98	1351330.03	0.10



# Схема расположения границ публичного сервитута



## Используемые условные знаки и обозначения:

- - обозначение границы кадастрового квартала по сведениям государственного кадастра недвижимости
- - обозначение границы охранной зоны объекта электросетевого хозяйства
- - обозначение границы муниципального образования

■ ТП-1058 - обозначение трансформаторной подстанции

34:09:040301 - обозначение номера кадастрового квартала

Волгоградская область

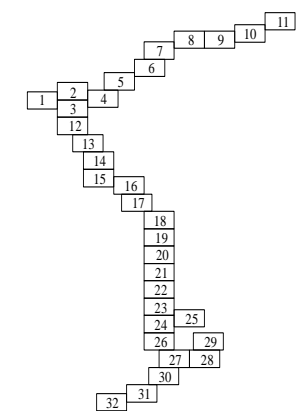
Калачёвский район

Советское сельское поселение

- наименование муниципального образования

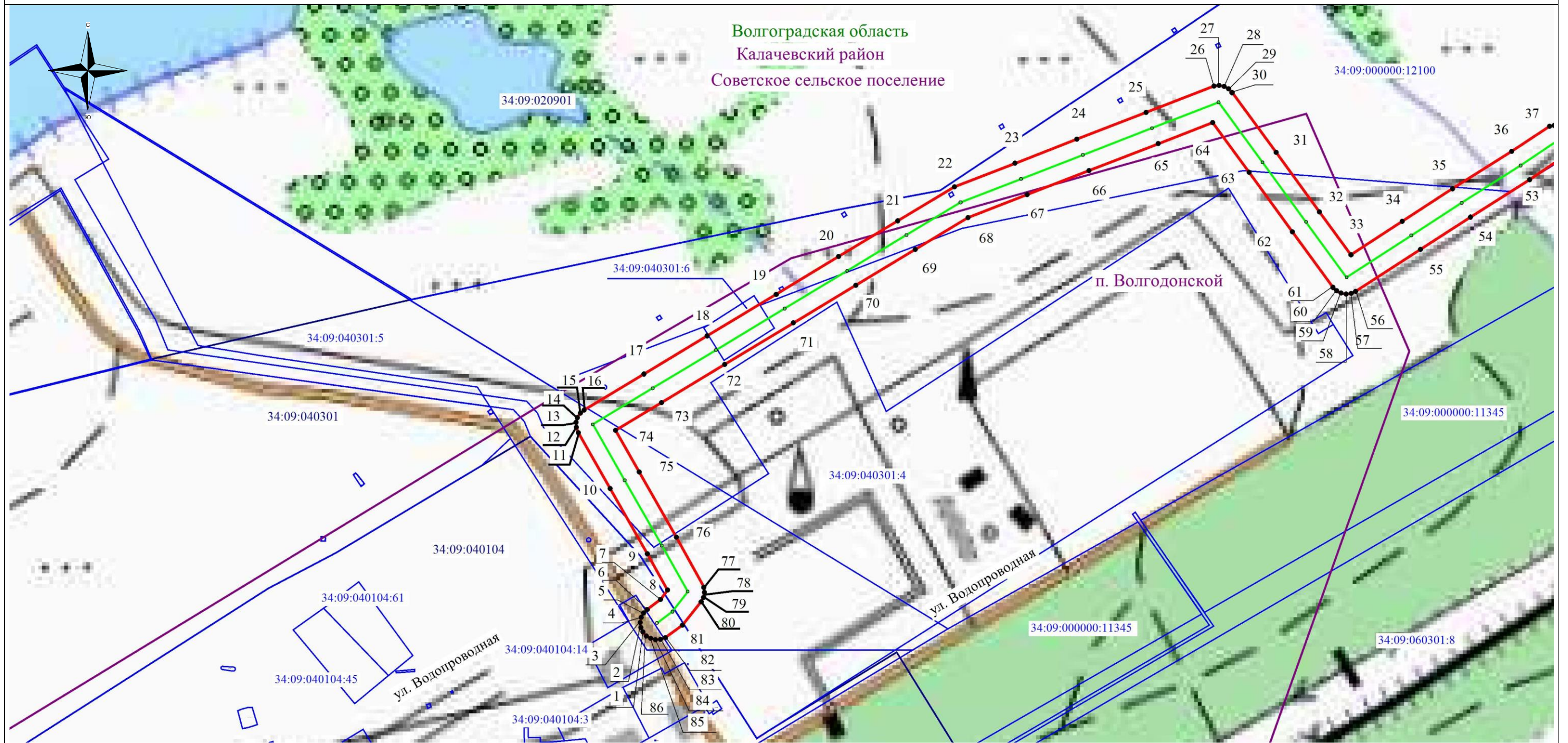
Масштаб 1:70000

## Схема расположения листов





## Схема расположения границ публичного сервитута



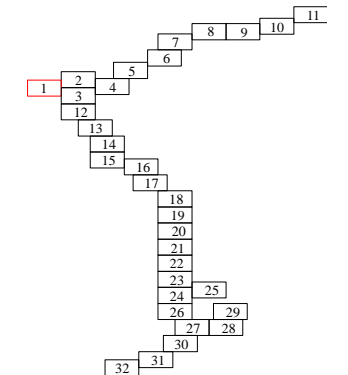
### Используемые условные знаки и обозначения:

- - обозначение границы кадастрового квартала по сведениям государственного кадастра недвижимости
- - обозначение границы охранной зоны объекта электросетевого хозяйства
- - обозначение границы земельного участка
- - обозначение объекта электросетевого хозяйства
- 2 - обозначение характерной точки охранной зоны
- 34:09:040301** – обозначение номера кадастрового квартала
- 34:09:040301:6** – обозначение номера земельного участка

Волгоградская область  
 Калачевский муниципальный район - наименование муниципального образования  
 Советское сельское поселение

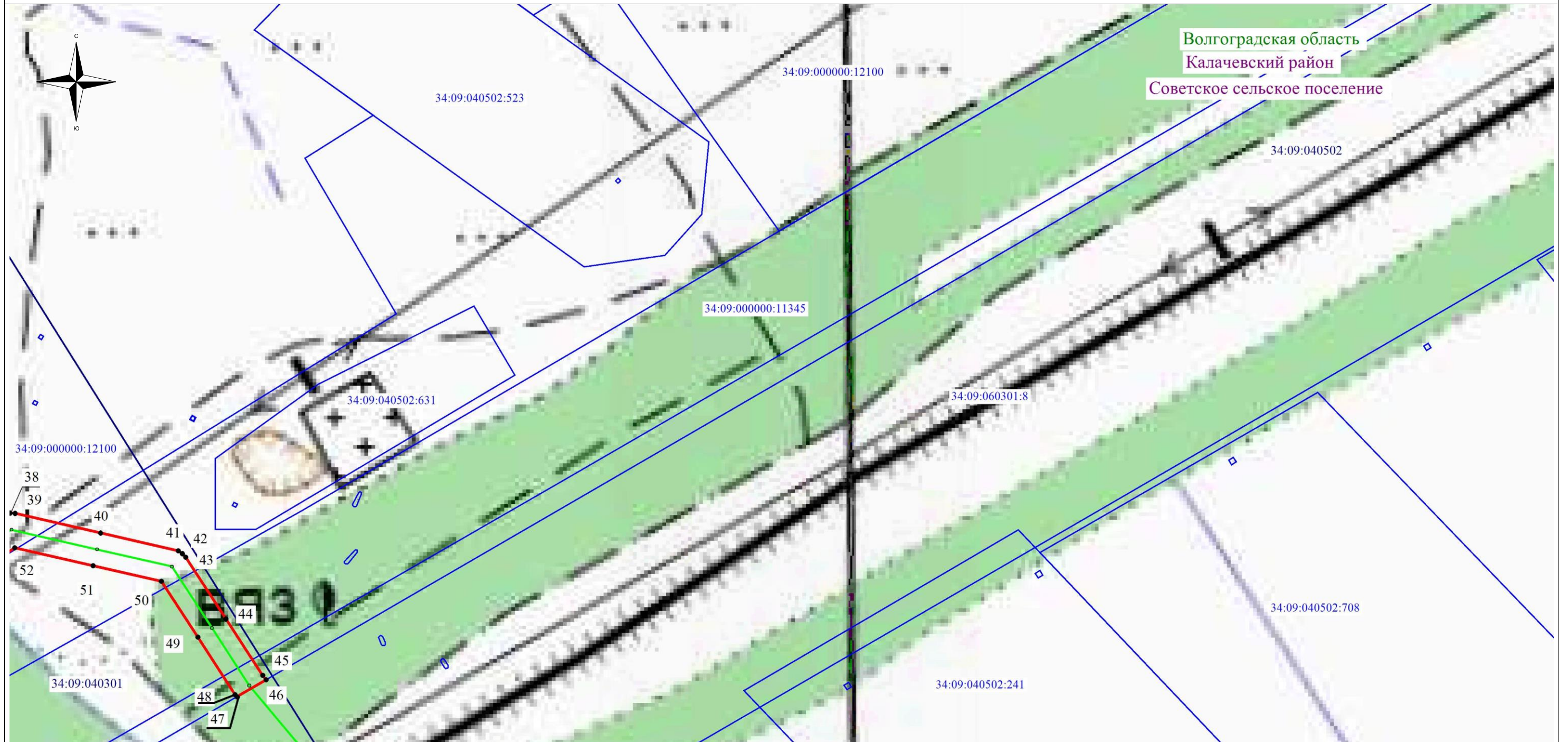
Масштаб: 1:2500

### Схема расположения листов





## Схема расположения границ публичного сервитута



### Используемые условные знаки и обозначения:

- - обозначение границы кадастрового квартала по сведениям государственного кадастра недвижимости
- - обозначение границы охранной зоны объекта электросетевого хозяйства
- - обозначение границы земельного участка
- - обозначение объекта электросетевого хозяйства
- 2 - обозначение характерной точки охранной зоны
- 34:09:040301** – обозначение номера кадастрового квартала
- 34:09:040301:6** – обозначение номера земельного участка

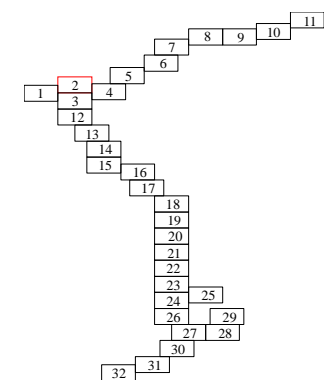
Волгоградская область

Калачевский муниципальный район - наименование муниципального образования

Советское сельское поселение

Масштаб: 1:2500

### Схема расположения листов





## Схема расположения границ публичного сервитута



### Используемые условные знаки и обозначения:

- - обозначение границы кадастрового квартала по сведениям государственного кадастра недвижимости
- - обозначение границы охранной зоны объекта электросетевого хозяйства
- - обозначение границы земельного участка
- - обозначение объекта электросетевого хозяйства

● 2 - обозначение характерной точки охранной зоны

**34:09:040301** – обозначение номера кадастрового квартала

**34:09:040301:6** – обозначение номера земельного участка

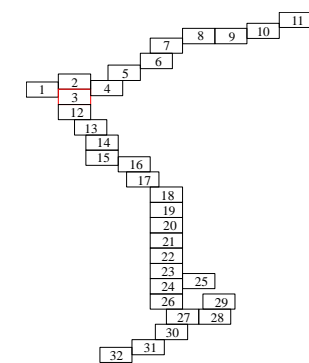
Волгоградская область

Калачевский муниципальный район - наименование муниципального образования

Советское сельское поселение

Масштаб: 1:2500

### Схема расположения листов





## Схема расположения границ публичного сервитута



Волгоградская область  
Калачевский район  
Советское сельское поселение

### Используемые условные знаки и обозначения:

- - обозначение границы кадастрового квартала по сведениям государственного кадастра недвижимости
- - обозначение границы охранной зоны объекта электросетевого хозяйства
- - обозначение границы земельного участка
- - обозначение объекта электросетевого хозяйства

● 2 - обозначение характерной точки охранной зоны

**34:09:040301** – обозначение номера кадастрового квартала

**34:09:040301:6** – обозначение номера земельного участка

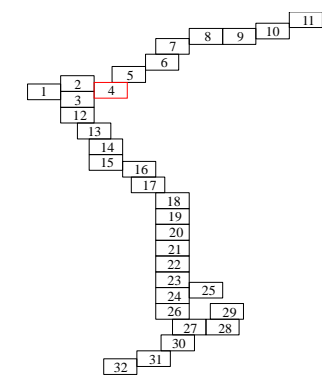
Волгоградская область

Калачевский муниципальный район - наименование муниципального образования

Советское сельское поселение

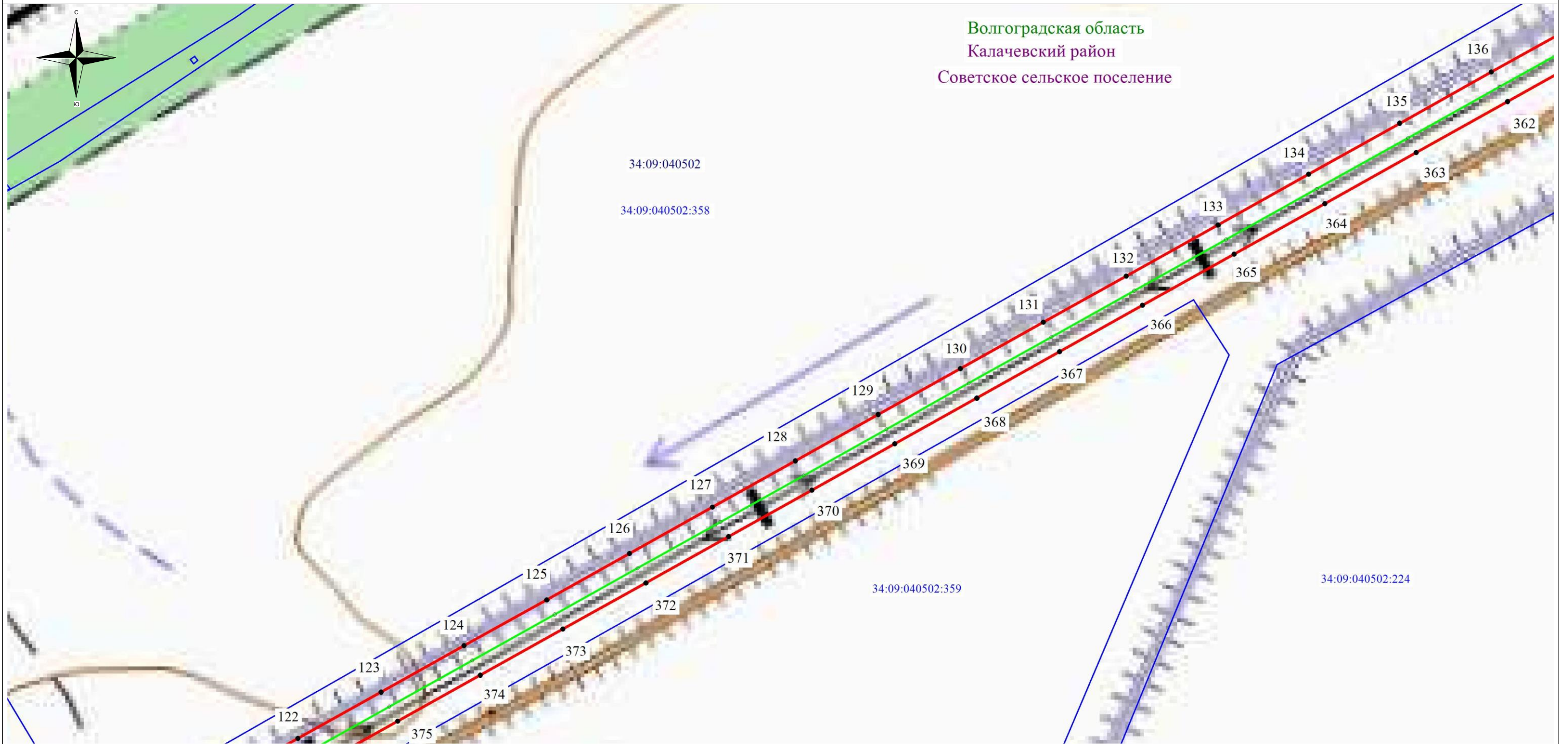
Масштаб: 1:2500

### Схема расположения листов





## Схема расположения границ публичного сервитута



Волгоградская область  
 Калачевский район  
 Советское сельское поселение

**Используемые условные знаки и обозначения:**

- - обозначение границы кадастрового квартала по сведениям государственного кадастра недвижимости
- - обозначение границы охранной зоны объекта электросетевого хозяйства
- - обозначение границы земельного участка
- - обозначение объекта электросетевого хозяйства

● 2 - обозначение характерной точки охранной зоны

**34:09:040301** – обозначение номера кадастрового квартала

**34:09:040301:6** – обозначение номера земельного участка

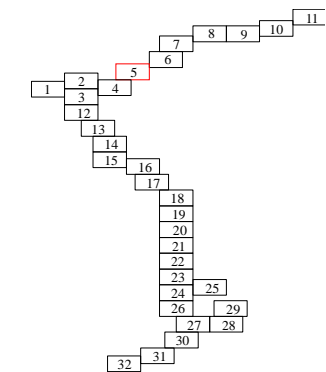
Волгоградская область

Калачевский муниципальный район - наименование муниципального образования

Советское сельское поселение

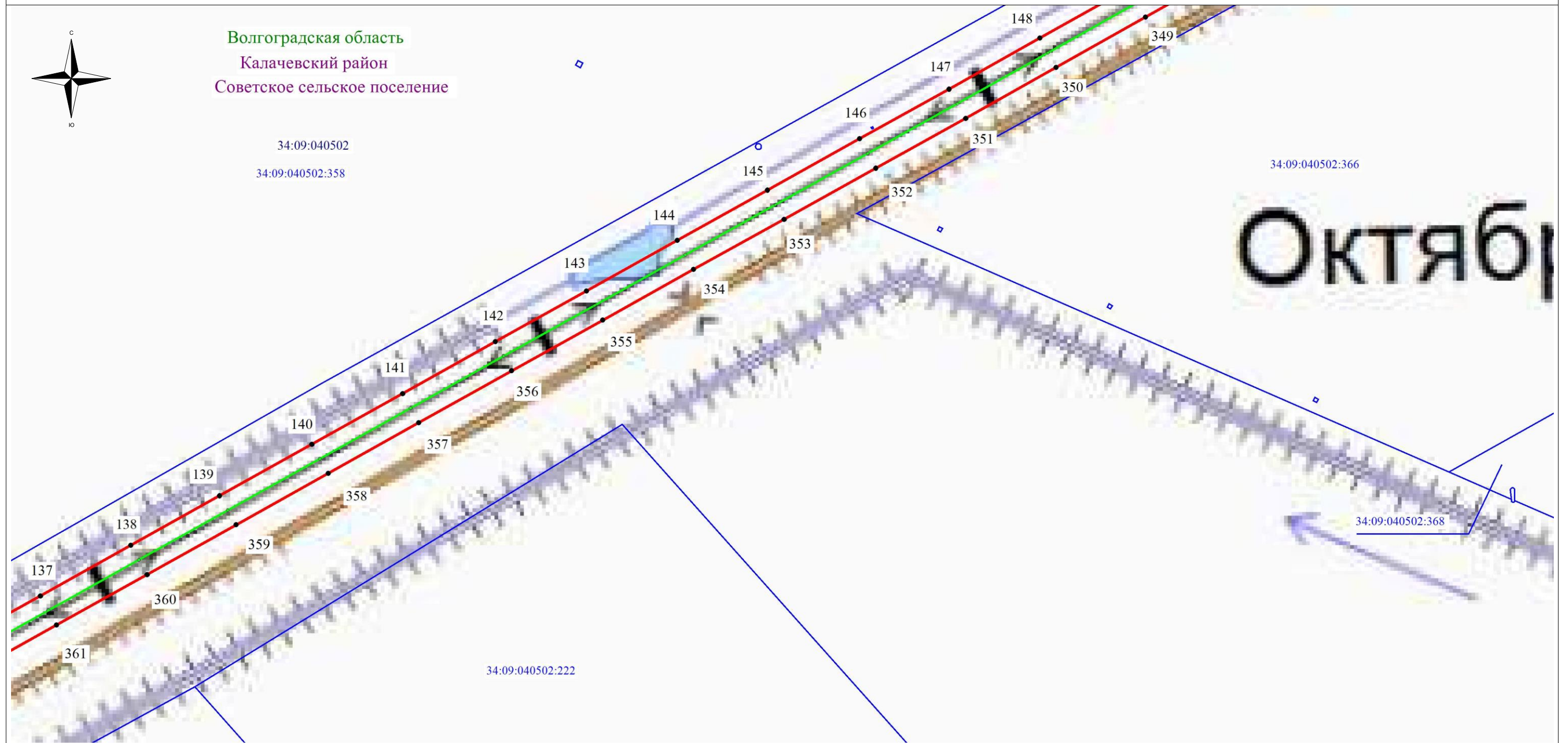
Масштаб: 1:2500

**Схема расположения листов**





## Схема расположения границ публичного сервитута



### Используемые условные знаки и обозначения:

- - обозначение границы кадастрового квартала по сведениям государственного кадастра недвижимости
  - - обозначение границы охранной зоны объекта электросетевого хозяйства
  - - обозначение границы земельного участка
  - - обозначение объекта электросетевого хозяйства
  - 2 - обозначение характерной точки охранной зоны
- 34:09:040301** – обозначение номера кадастрового квартала  
**34:09:040301:6** – обозначение номера земельного участка

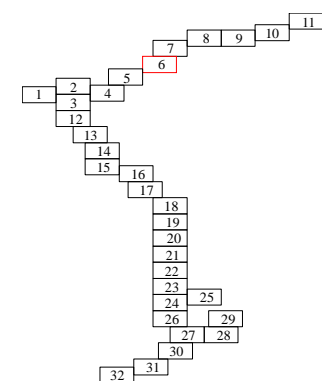
Волгоградская область

Калачевский муниципальный район - наименование муниципального образования

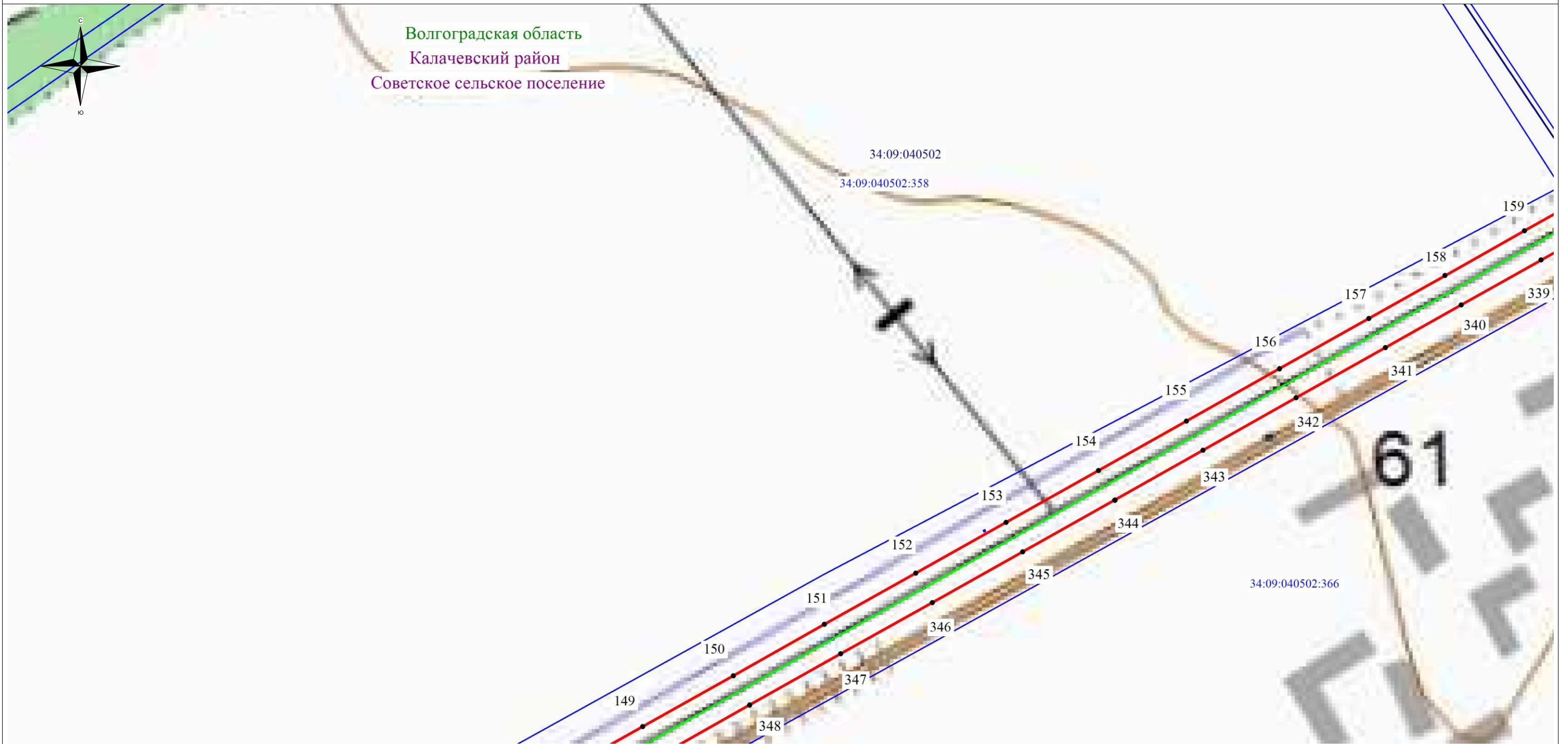
Советское сельское поселение

Масштаб: 1:2500

### Схема расположения листов



## Схема расположения границ публичного сервитута

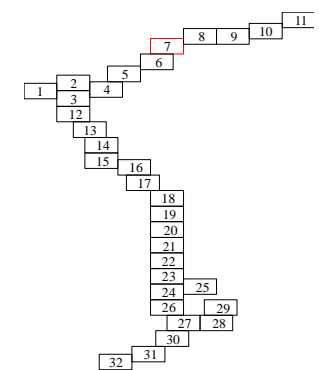


### Используемые условные знаки и обозначения:

- - обозначение границы кадастрового квартала по сведениям государственного кадастра недвижимости
- - обозначение границы охранной зоны объекта электросетевого хозяйства
- - обозначение границы земельного участка
- - обозначение объекта электросетевого хозяйства
- 2 - обозначение характерной точки охранной зоны
- 34:09:040301** – обозначение номера кадастрового квартала
- 34:09:040301:6** – обозначение номера земельного участка
- Волгоградская область
- Калачевский муниципальный район - наименование муниципального образования
- Советское сельское поселение

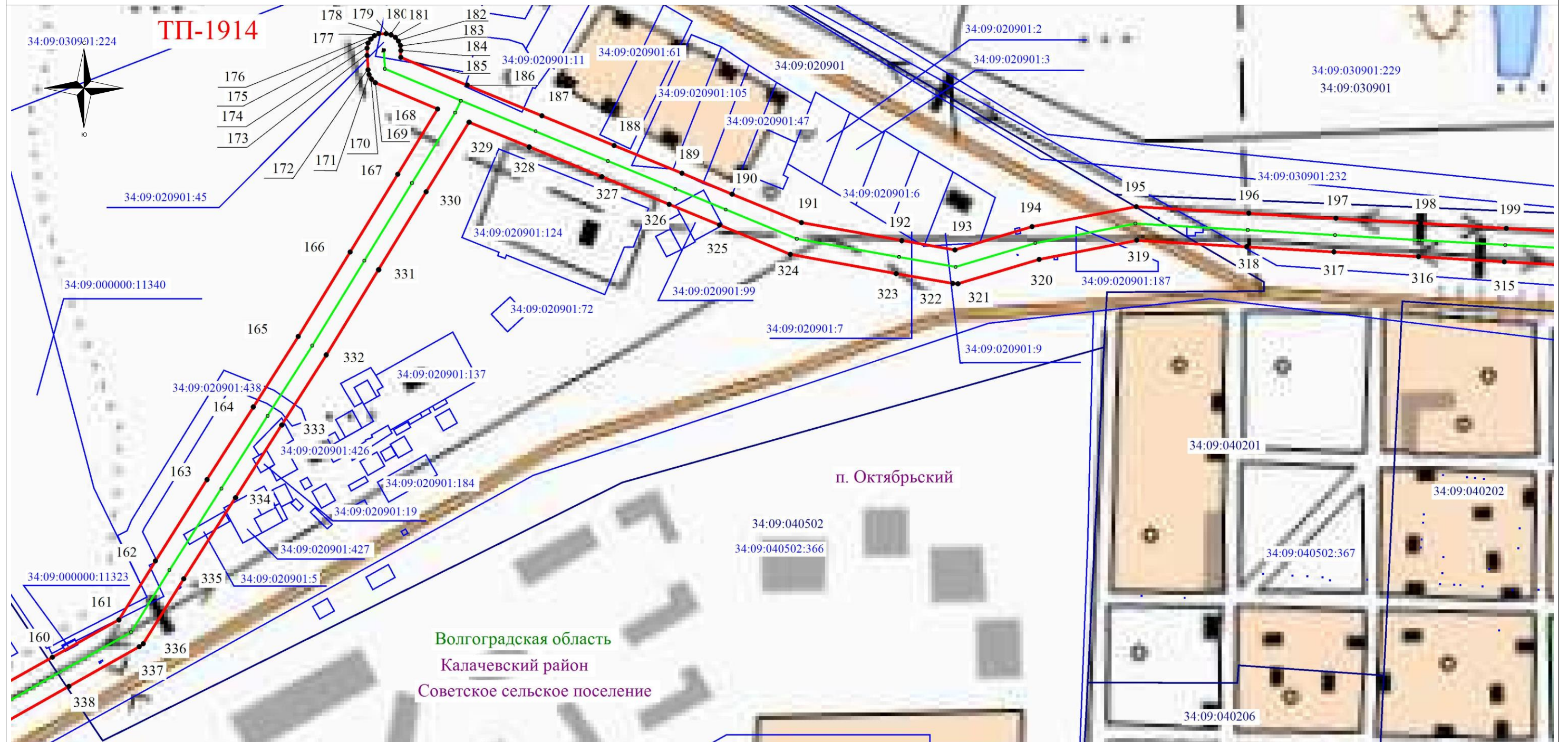
Масштаб: 1:2500

### Схема расположения листов





## Схема расположения границ публичного сервитута



### Используемые условные знаки и обозначения:

- - обозначение границы кадастрового квартала по сведениям государственного кадастра недвижимости
- - обозначение границы охранной зоны объекта электросетевого хозяйства
- - обозначение границы земельного участка
- - обозначение объекта электросетевого хозяйства

● 2 - обозначение характерной точки охранной зоны

**34:09:040301** – обозначение номера кадастрового квартала

**34:09:040301:6** – обозначение номера земельного участка

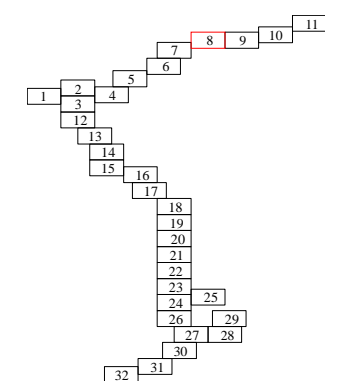
Волгоградская область

Калачевский муниципальный район - наименование муниципального образования

Советское сельское поселение

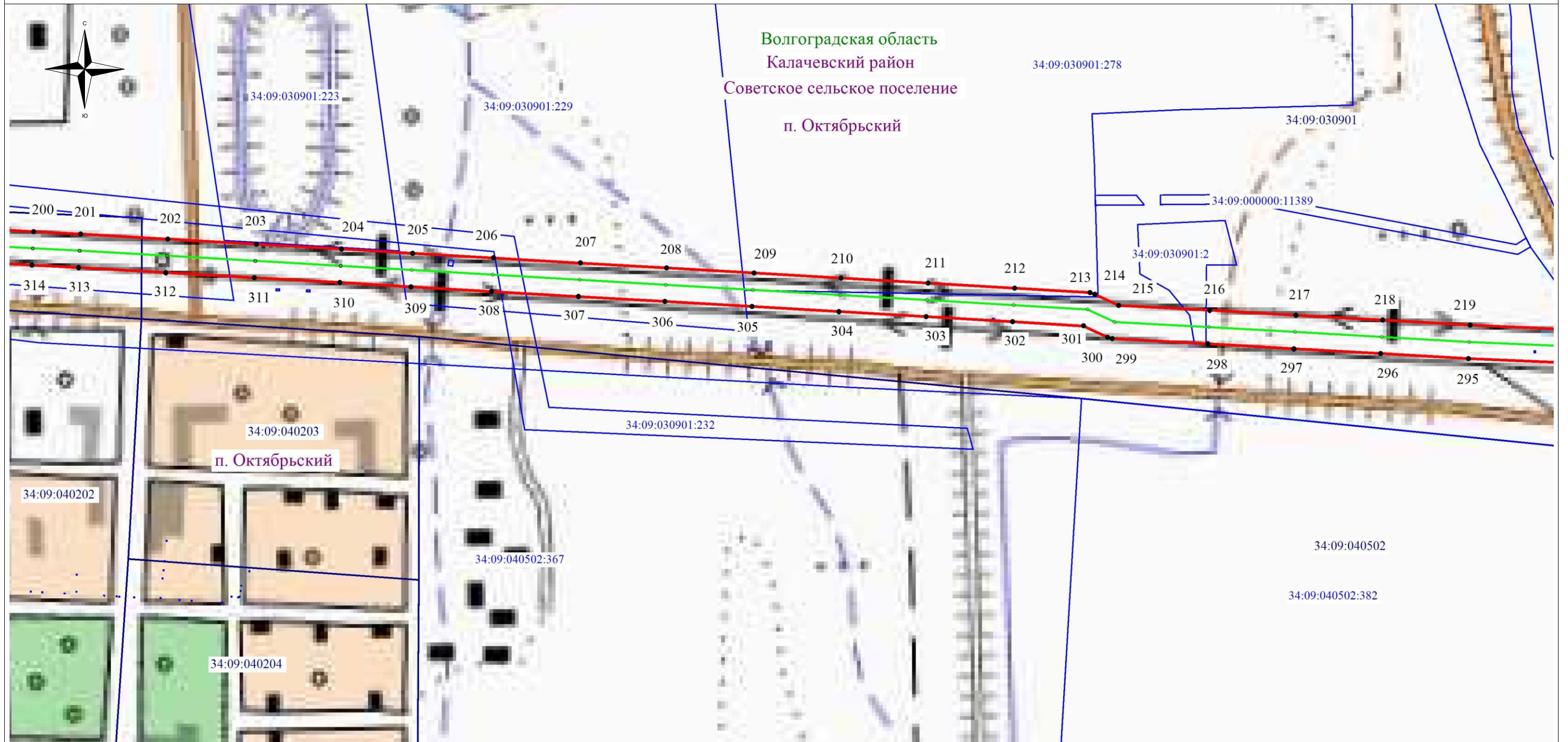
Масштаб: 1:2500

### Схема расположения листов





## Схема расположения границ публичного сервитута



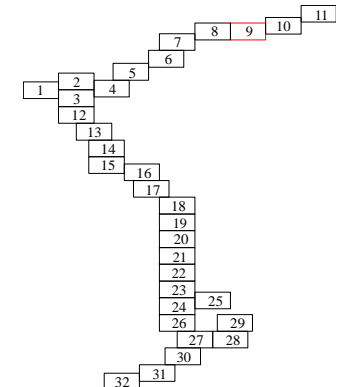
### Используемые условные знаки и обозначения:

- - обозначение границы кадастрового квартала по сведениям государственного кадастра недвижимости
- - обозначение границы охранной зоны объекта электросетевого хозяйства
- - обозначение границы земельного участка
- - обозначение объекта электросетевого хозяйства
- 2 - обозначение характерной точки охранной зоны
- 34:09:040301** – обозначение номера кадастрового квартала
- 34:09:040301:6** – обозначение номера земельного участка

Волгоградская область  
 Калачевский муниципальный район - наименование муниципального образования  
 Советское сельское поселение

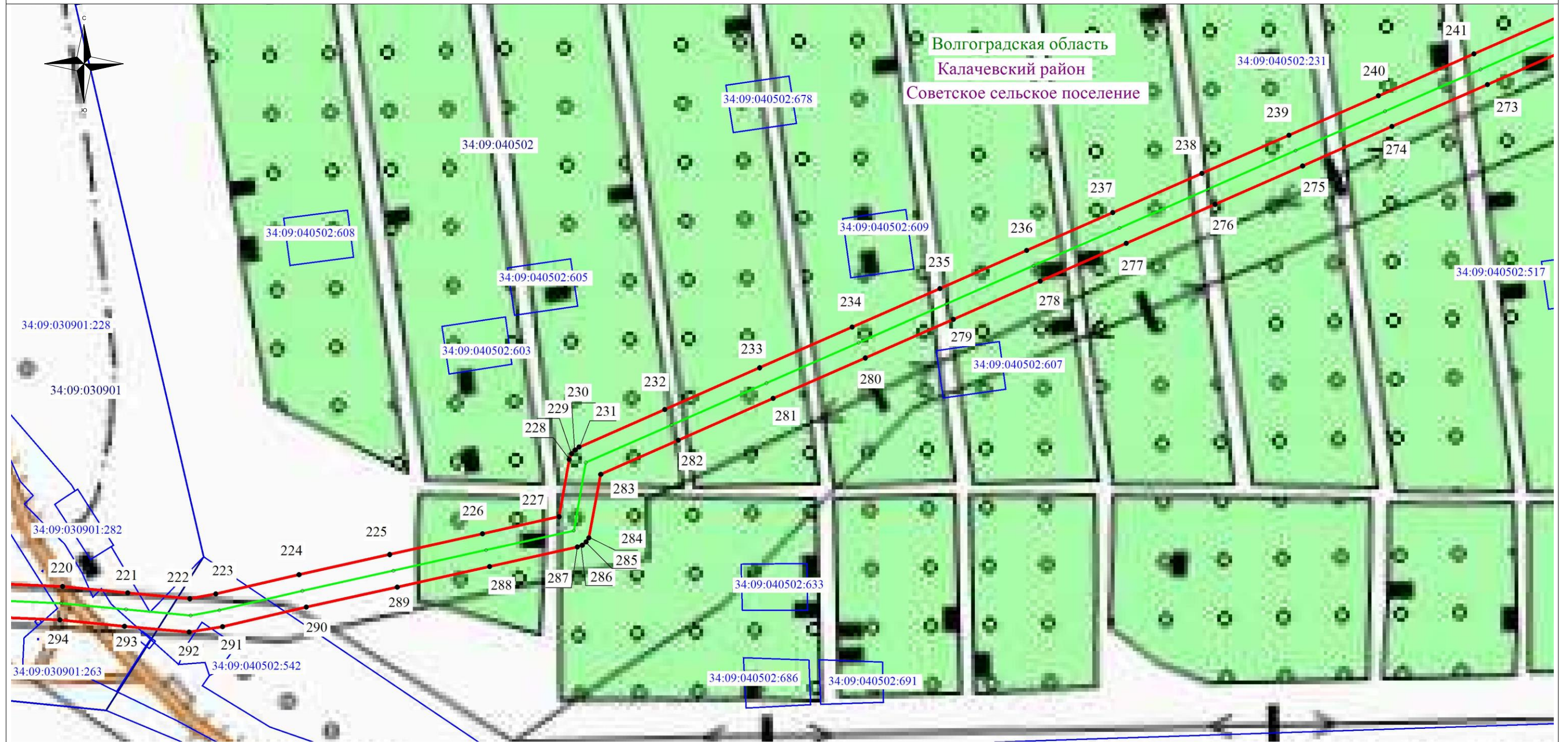
Масштаб: 1:2500

### Схема расположения листов





## Схема расположения границ публичного сервитута



### Используемые условные знаки и обозначения:

- - обозначение границы кадастрового квартала по сведениям государственного кадастра недвижимости
- - обозначение границы охранной зоны объекта электросетевого хозяйства
- - обозначение границы земельного участка
- - обозначение объекта электросетевого хозяйства

● 2 - обозначение характерной точки охранной зоны

**34:09:040301** – обозначение номера кадастрового квартала

**34:09:040301:6** – обозначение номера земельного участка

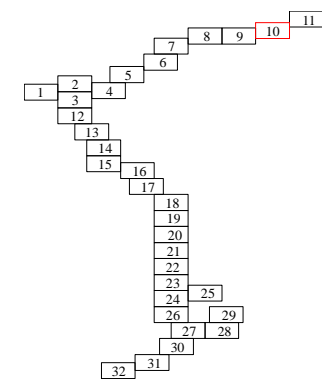
Волгоградская область

Калачевский муниципальный район - наименование муниципального образования

Советское сельское поселение

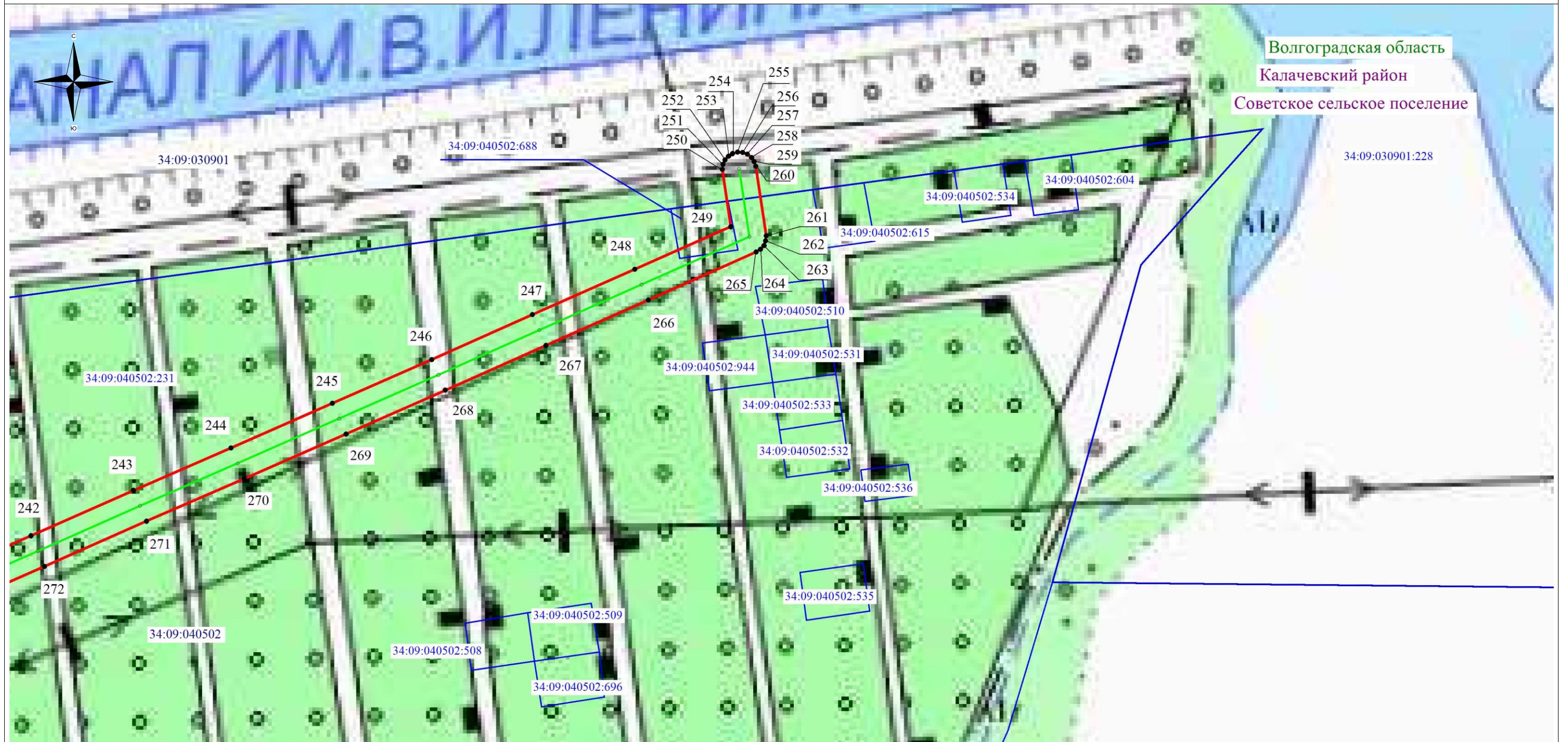
Масштаб: 1:2500

### Схема расположения листов





## Схема расположения границ публичного сервитута



### Используемые условные знаки и обозначения:

- - обозначение границы кадастрового квартала по сведениям государственного кадастра недвижимости
- - обозначение границы охранной зоны объекта электросетевого хозяйства
- - обозначение границы земельного участка
- - обозначение объекта электросетевого хозяйства
- 2 - обозначение характерной точки охранной зоны
- 34:09:040301** – обозначение номера кадастрового квартала
- 34:09:040301:6** – обозначение номера земельного участка

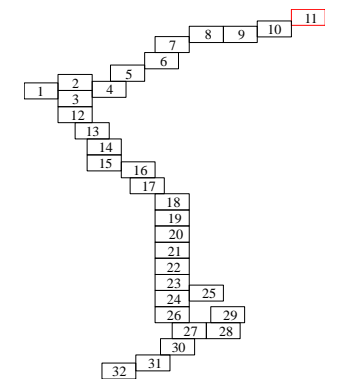
Волгоградская область

Калачевский муниципальный район - наименование муниципального образования

Советское сельское поселение

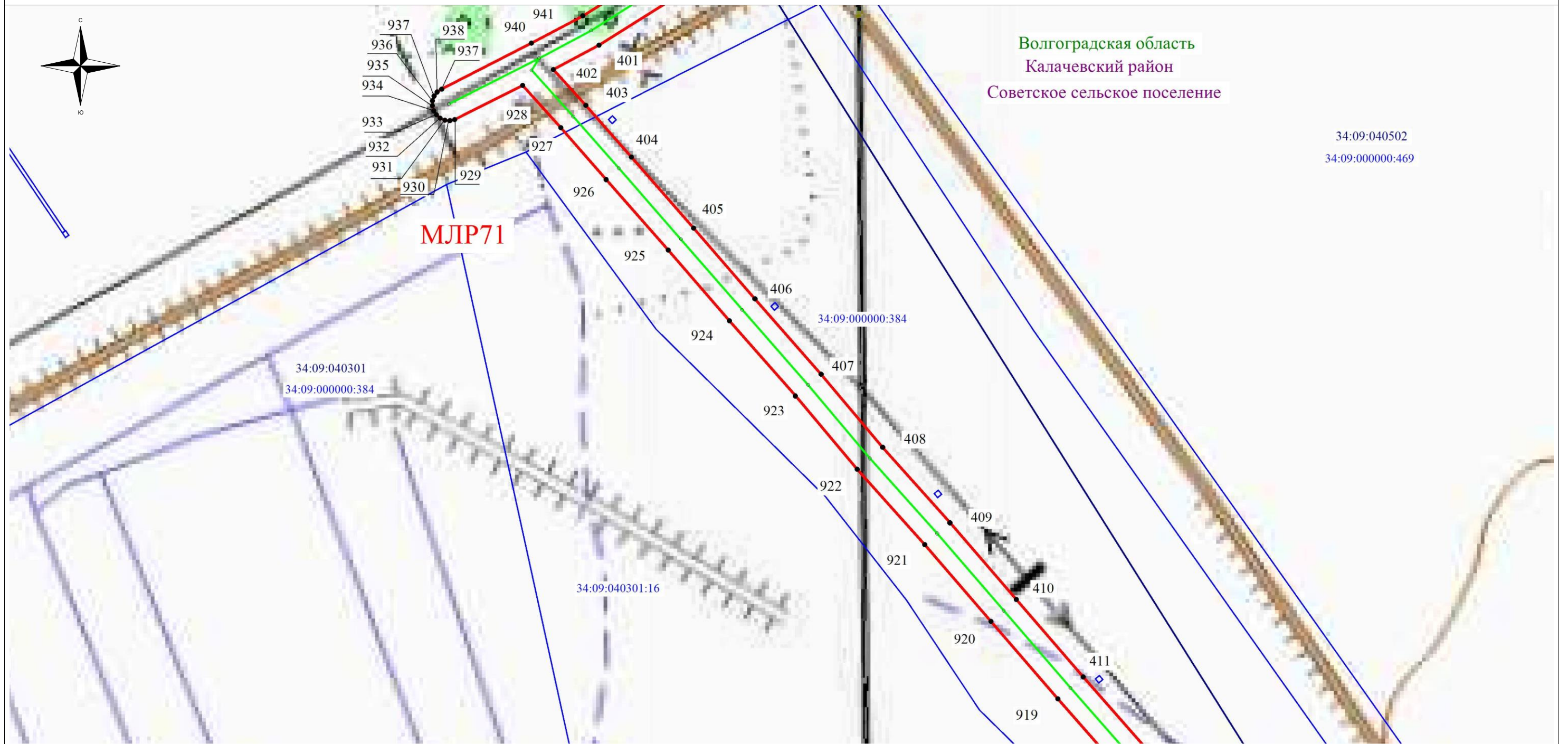
Масштаб: 1:2500

### Схема расположения листов





## Схема расположения границ публичного сервитута



### Используемые условные знаки и обозначения:

- - обозначение границы кадастрового квартала по сведениям государственного кадастра недвижимости
- - обозначение границы охранной зоны объекта электросетевого хозяйства
- - обозначение границы земельного участка
- - обозначение объекта электросетевого хозяйства

● 2 - обозначение характерной точки охранной зоны

**34:09:040301** – обозначение номера кадастрового квартала

**34:09:040301:6** – обозначение номера земельного участка

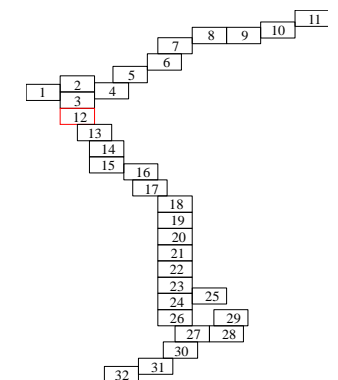
Волгоградская область

Калачевский муниципальный район - наименование муниципального образования

Советское сельское поселение

Масштаб: 1:2500

### Схема расположения листов





## Схема расположения границ публичного сервитута



Волгоградская область  
Калачевский район  
Советское сельское поселение

### Используемые условные знаки и обозначения:

- - обозначение границы кадастрового квартала по сведениям государственного кадастра недвижимости
- - обозначение границы охранной зоны объекта электросетевого хозяйства
- - обозначение границы земельного участка
- - обозначение объекта электросетевого хозяйства

● 2 - обозначение характерной точки охранной зоны

**34:09:040301** – обозначение номера кадастрового квартала

**34:09:040301:6** – обозначение номера земельного участка

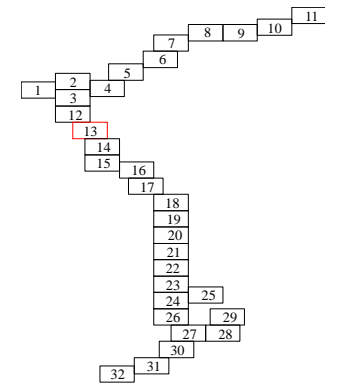
Волгоградская область

Калачевский муниципальный район - наименование муниципального образования

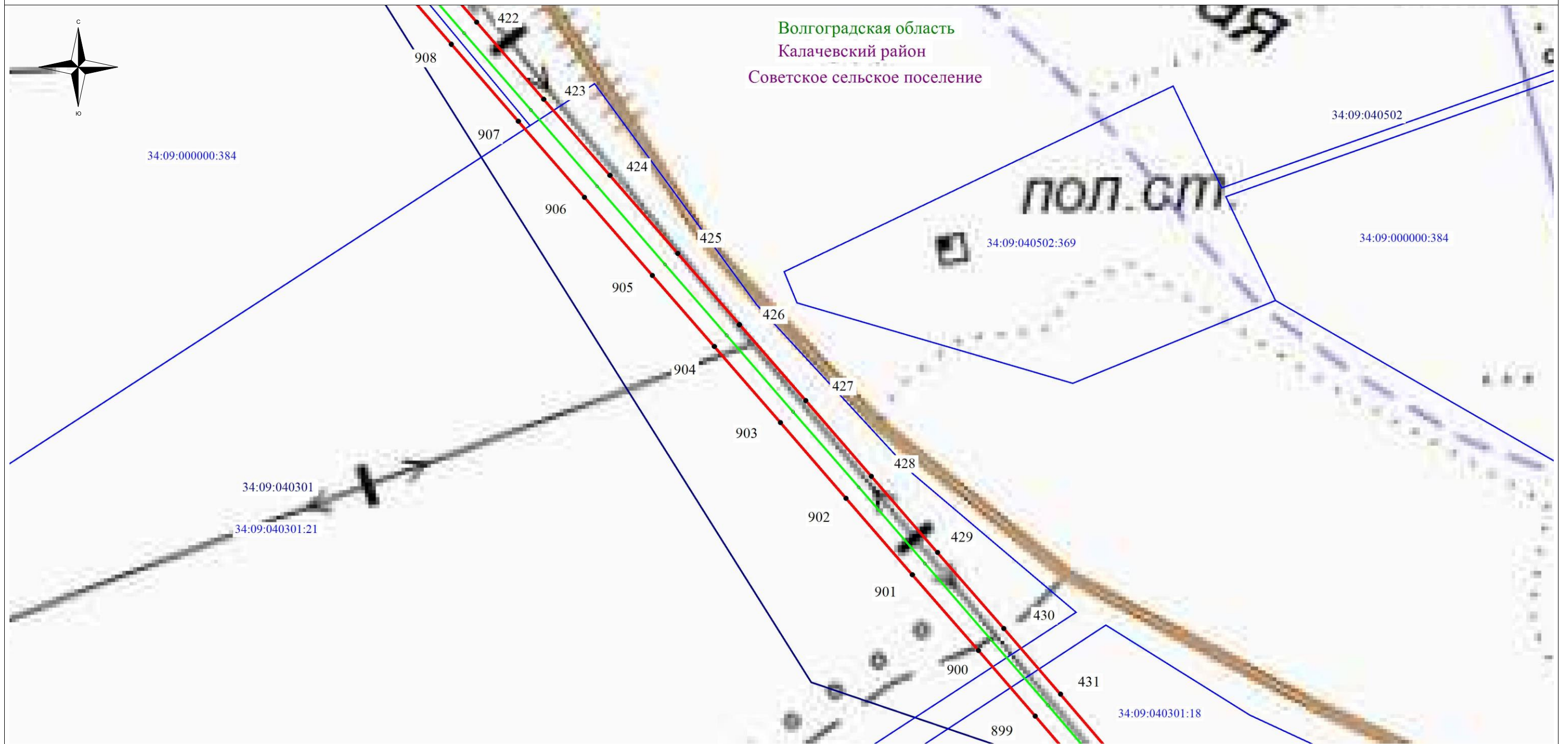
Советское сельское поселение

Масштаб: 1:2500

### Схема расположения листов



## Схема расположения границ публичного сервитута



### Используемые условные знаки и обозначения:

- - обозначение границы кадастрового квартала по сведениям государственного кадастра недвижимости
- - обозначение границы охранной зоны объекта электросетевого хозяйства
- - обозначение границы земельного участка
- - обозначение объекта электросетевого хозяйства

● 2 - обозначение характерной точки охранной зоны

**34:09:040301** – обозначение номера кадастрового квартала

**34:09:040301:6** – обозначение номера земельного участка

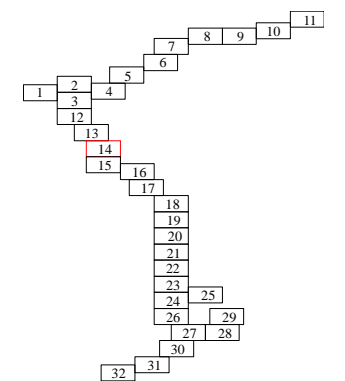
Волгоградская область

Калачевский муниципальный район - наименование муниципального образования

Советское сельское поселение

Масштаб: 1:2500

### Схема расположения листов





# Схема расположения границ публичного сервитута



## Используемые условные знаки и обозначения:

- обозначение границы кадастрового квартала по сведениям государственного кадастра недвижимости
- обозначение границы охранной зоны объекта электросетевого хозяйства
- обозначение границы земельного участка
- обозначение объекта электросетевого хозяйства

● 2 - обозначение характерной точки охранной зоны

34:09:040301 – обозначение номера кадастрового квартала

34:09:040301:6 – обозначение номера земельного участка

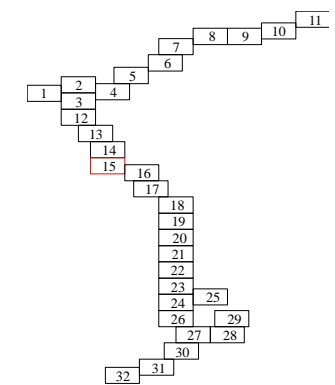
Волгоградская область

Калачевский муниципальный район - наименование муниципального образования

Советское сельское поселение

Масштаб: 1:2500

## Схема расположения листов



# Схема расположения границ публичного сервитута



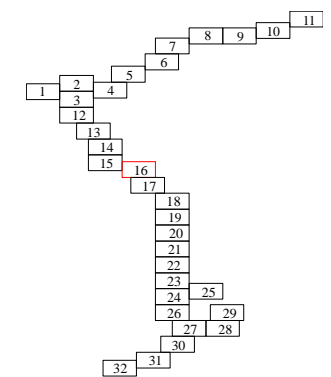
## Используемые условные знаки и обозначения:

- - обозначение границы кадастрового квартала по сведениям государственного кадастра недвижимости
- - обозначение границы охранной зоны объекта электросетевого хозяйства
- - обозначение границы земельного участка
- - обозначение объекта электросетевого хозяйства
- 2 - обозначение характерной точки охранной зоны
- 34:09:040301** – обозначение номера кадастрового квартала
- 34:09:040301:6** – обозначение номера земельного участка

Волгоградская область  
 Калачевский муниципальный район - наименование муниципального образования  
 Советское сельское поселение

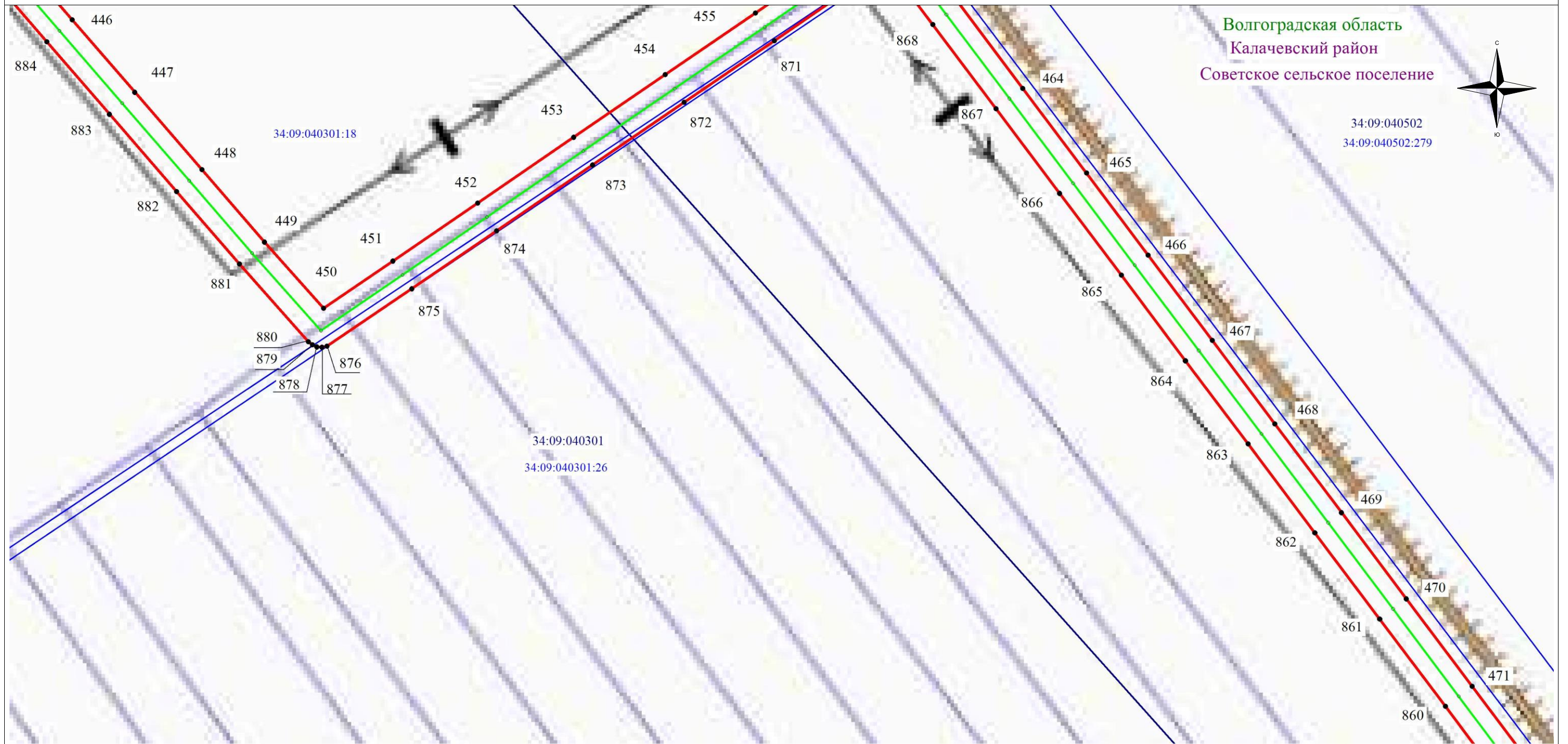
Масштаб: 1:2500

## Схема расположения листов





## Схема расположения границ публичного сервитута



Волгоградская область  
Калачевский район  
Советское сельское поселение

34:09:040502  
34:09:040502:279



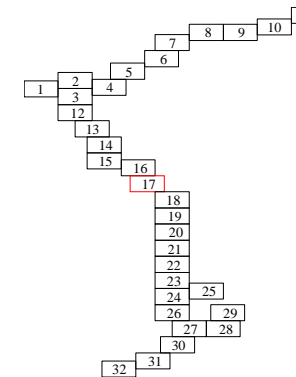
### Используемые условные знаки и обозначения:

- - обозначение границы кадастрового квартала по сведениям государственного кадастра недвижимости
- - обозначение границы охранной зоны объекта электросетевого хозяйства
- - обозначение границы земельного участка
- - обозначение объекта электросетевого хозяйства
- 2 - обозначение характерной точки охранной зоны
- 34:09:040301** – обозначение номера кадастрового квартала
- 34:09:040301:6** – обозначение номера земельного участка

Волгоградская область  
Калачевский муниципальный район - наименование муниципального образования  
Советское сельское поселение

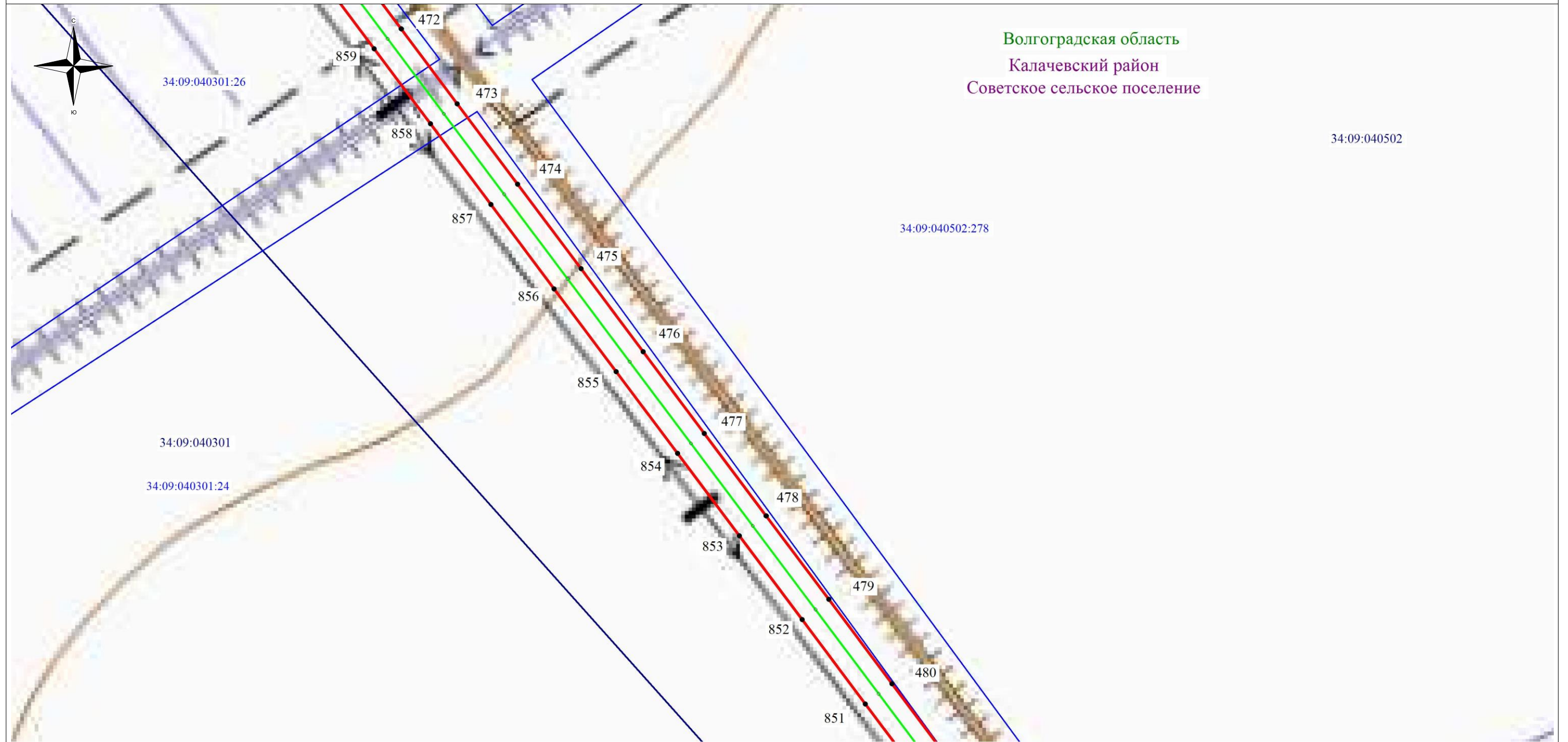
Масштаб: 1:2500

### Схема расположения листов





# Схема расположения границ публичного сервитута



Волгоградская область  
Калачевский район  
Советское сельское поселение

34:09:040502

34:09:040502:278

34:09:040301:26

34:09:040301

34:09:040301:24

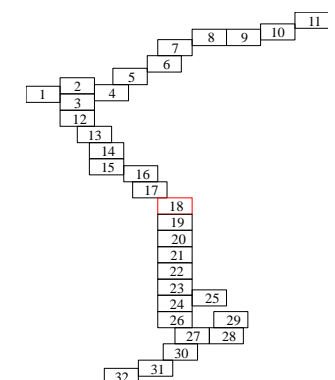
## Используемые условные знаки и обозначения:

- обозначение границы кадастрового квартала по сведениям государственного кадастра недвижимости
  - обозначение границы охранной зоны объекта электросетевого хозяйства
  - обозначение границы земельного участка
  - обозначение объекта электросетевого хозяйства
  - обозначение характерной точки охранной зоны
- 34:09:040301** – обозначение номера кадастрового квартала  
**34:09:040301:6** – обозначение номера земельного участка

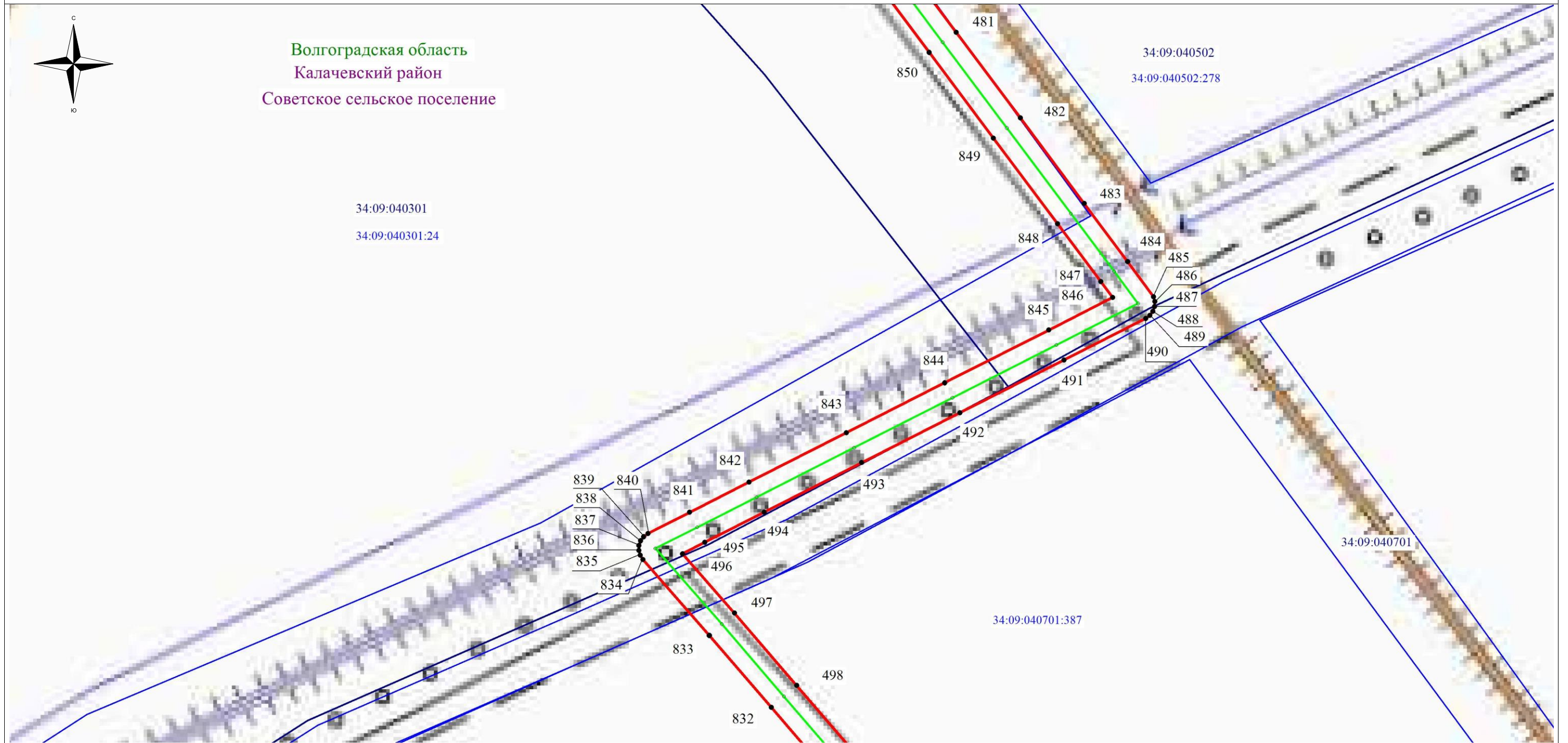
Волгоградская область  
Калачевский муниципальный район - наименование муниципального образования  
Советское сельское поселение

Масштаб: 1:2500

## Схема расположения листов



## Схема расположения границ публичного сервитута



### Используемые условные знаки и обозначения:

- - обозначение границы кадастрового квартала по сведениям государственного кадастра недвижимости
- - обозначение границы охранной зоны объекта электросетевого хозяйства
- - обозначение границы земельного участка
- - обозначение объекта электросетевого хозяйства

● 2 - обозначение характерной точки охранной зоны

**34:09:040301** – обозначение номера кадастрового квартала

**34:09:040301:6** – обозначение номера земельного участка

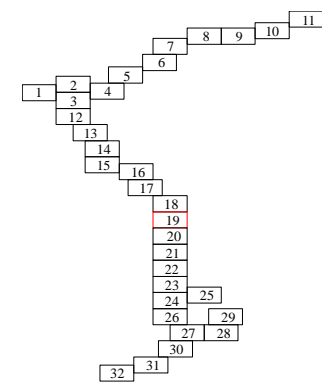
Волгоградская область

Калачевский муниципальный район - наименование муниципального образования

Советское сельское поселение

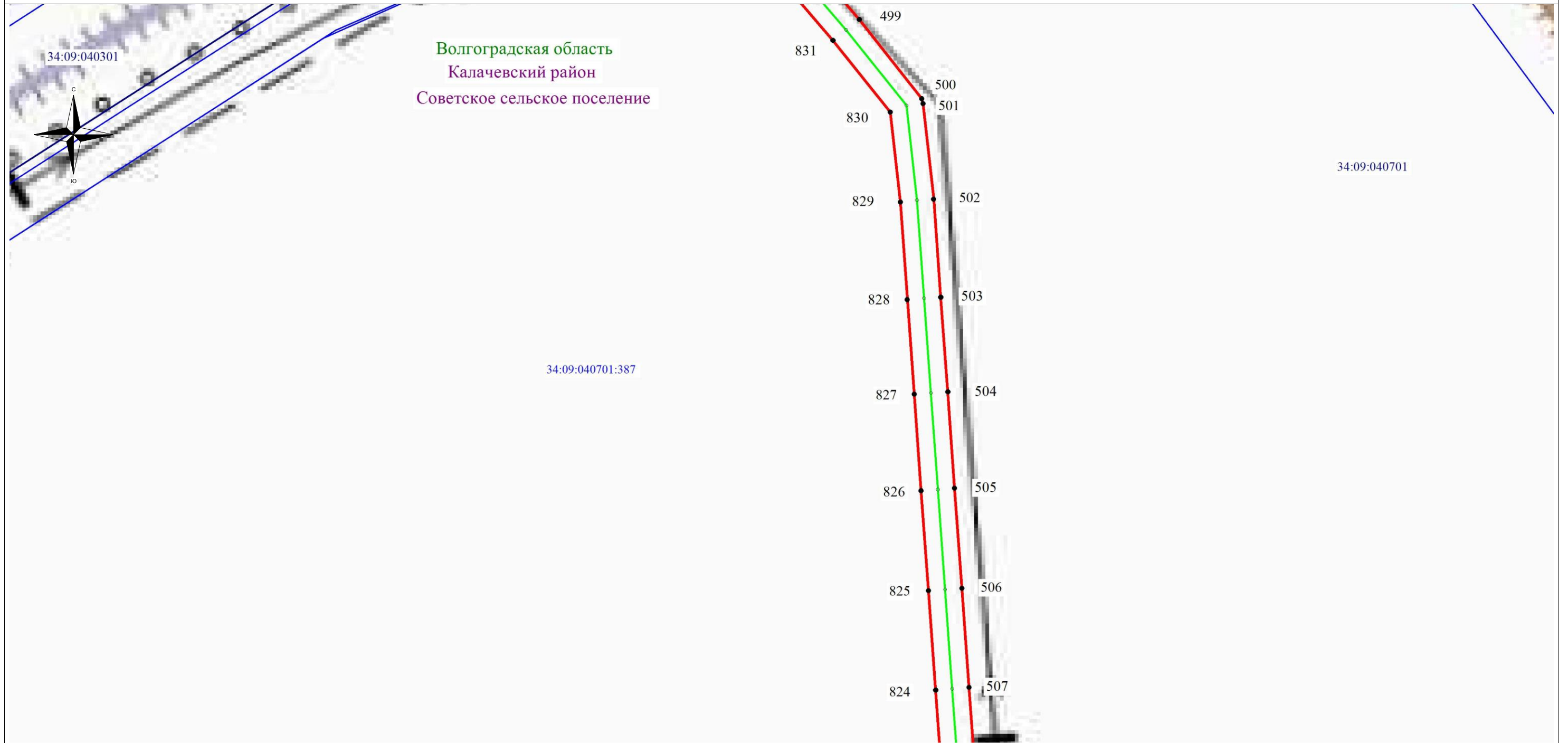
Масштаб: 1:2500

### Схема расположения листов





## Схема расположения границ публичного сервитута

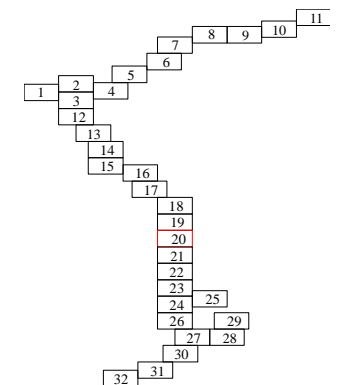


### Используемые условные знаки и обозначения:


- - обозначение границы кадастрового квартала по сведениям государственного кадастра недвижимости
- - обозначение границы охранной зоны объекта электросетевого хозяйства
- - обозначение границы земельного участка
- - обозначение объекта электросетевого хозяйства
- 2 - обозначение характерной точки охранной зоны
- 34:09:040301** – обозначение номера кадастрового квартала
- 34:09:040301:6** – обозначение номера земельного участка
- Волгоградская область
- Калачевский муниципальный район - наименование муниципального образования
- Советское сельское поселение

Масштаб: 1:2500

### Схема расположения листов

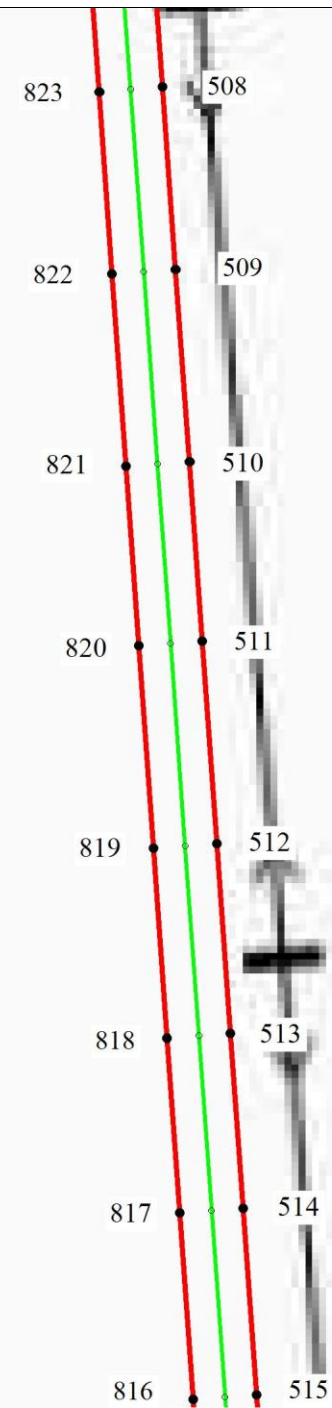


# Схема расположения границ публичного сервитута



Волгоградская область  
Калачевский район  
Советское сельское поселение

34:09:040701:387



34:09:040701

## Используемые условные знаки и обозначения:

- обозначение границы кадастрового квартала по сведениям государственного кадастра недвижимости
- обозначение границы охранной зоны объекта электросетевого хозяйства
- обозначение границы земельного участка
- обозначение объекта электросетевого хозяйства

● 2 - обозначение характерной точки охранной зоны

34:09:040301 – обозначение номера кадастрового квартала

34:09:040301:6 – обозначение номера земельного участка

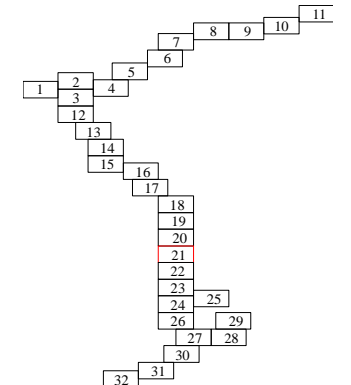
Волгоградская область

Калачевский муниципальный район - наименование муниципального образования

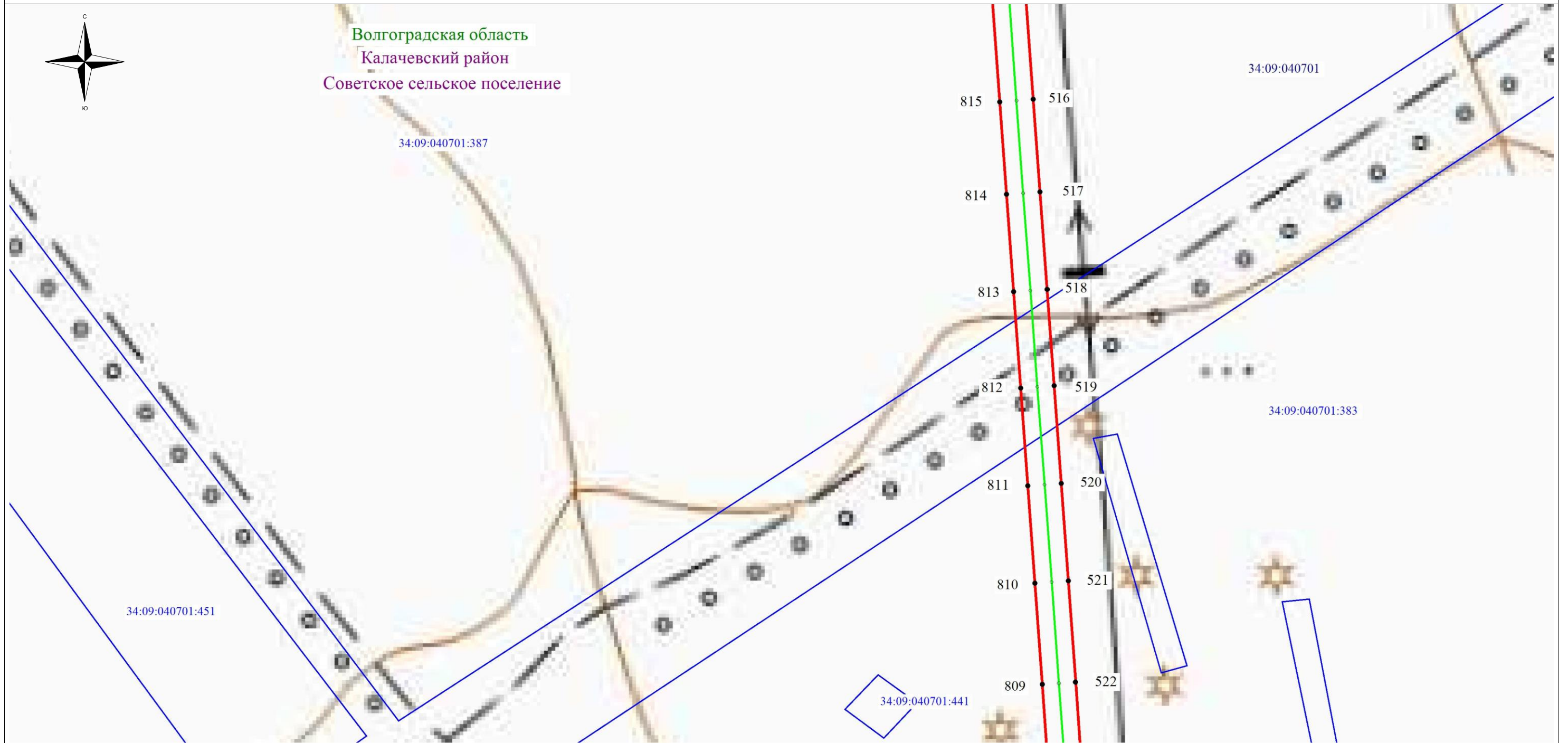
Советское сельское поселение

Масштаб: 1:2500

## Схема расположения листов



# Схема расположения границ публичного сервитута



## Используемые условные знаки и обозначения:

- обозначение границы кадастрового квартала по сведениям государственного кадастра недвижимости
- обозначение границы охранной зоны объекта электросетевого хозяйства
- обозначение границы земельного участка
- обозначение объекта электросетевого хозяйства

● 2 - обозначение характерной точки охранной зоны

34:09:040301 - обозначение номера кадастрового квартала

34:09:040301:6 - обозначение номера земельного участка

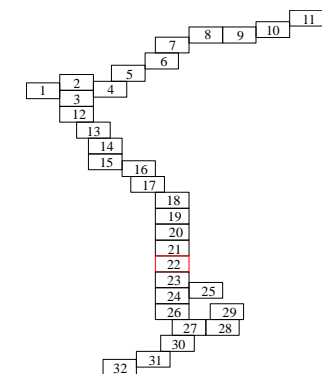
Волгоградская область

Калачевский муниципальный район - наименование муниципального образования

Советское сельское поселение

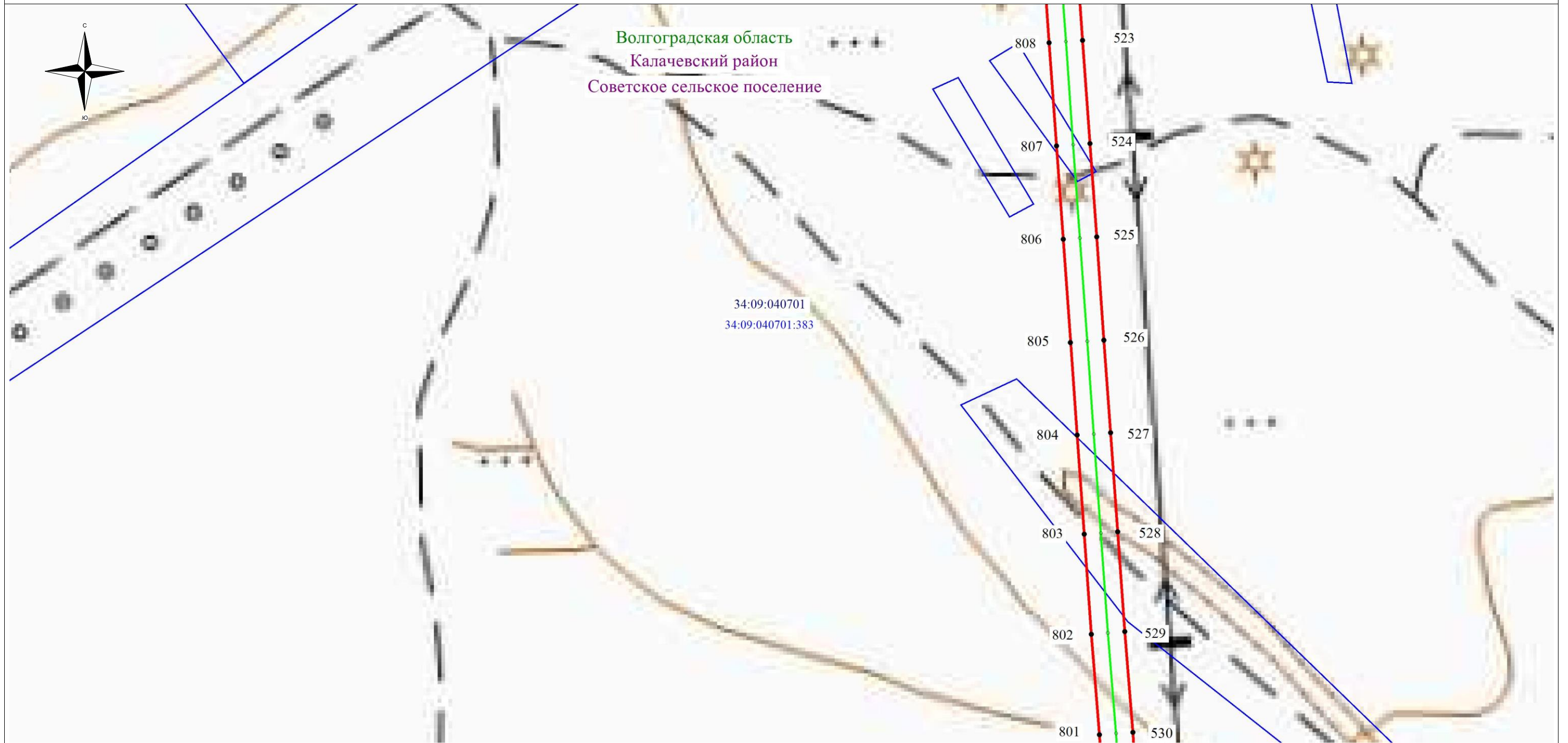
Масштаб: 1:2500

## Схема расположения листов





## Схема расположения границ публичного сервитута



### Используемые условные знаки и обозначения:

- - обозначение границы кадастрового квартала по сведениям государственного кадастра недвижимости
- - обозначение границы охранной зоны объекта электросетевого хозяйства
- - обозначение границы земельного участка
- - обозначение объекта электросетевого хозяйства
- 2 - обозначение характерной точки охранной зоны

**34:09:040301** – обозначение номера кадастрового квартала

**34:09:040301:6** – обозначение номера земельного участка

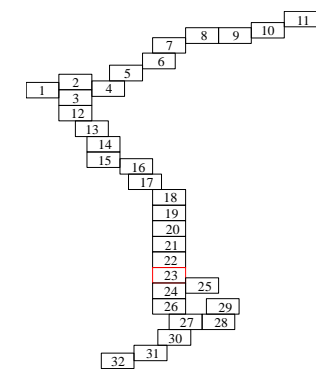
Волгоградская область

Калачевский муниципальный район - наименование муниципального образования

Советское сельское поселение

Масштаб: 1:2500

### Схема расположения листов



## Схема расположения границ публичного сервитута



### Используемые условные знаки и обозначения:

- - обозначение границы кадастрового квартала по сведениям государственного кадастра недвижимости
- - обозначение границы охранной зоны объекта электросетевого хозяйства
- - обозначение границы земельного участка
- - обозначение объекта электросетевого хозяйства

● 2 - обозначение характерной точки охранной зоны

**34:09:040301** – обозначение номера кадастрового квартала

**34:09:040301:6** – обозначение номера земельного участка

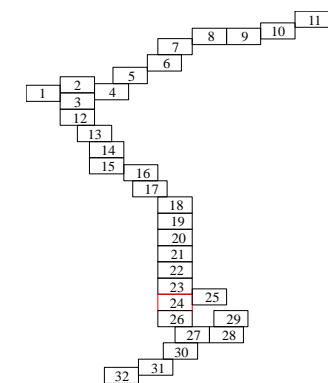
Волгоградская область

Калачевский муниципальный район - наименование муниципального образования

Советское сельское поселение

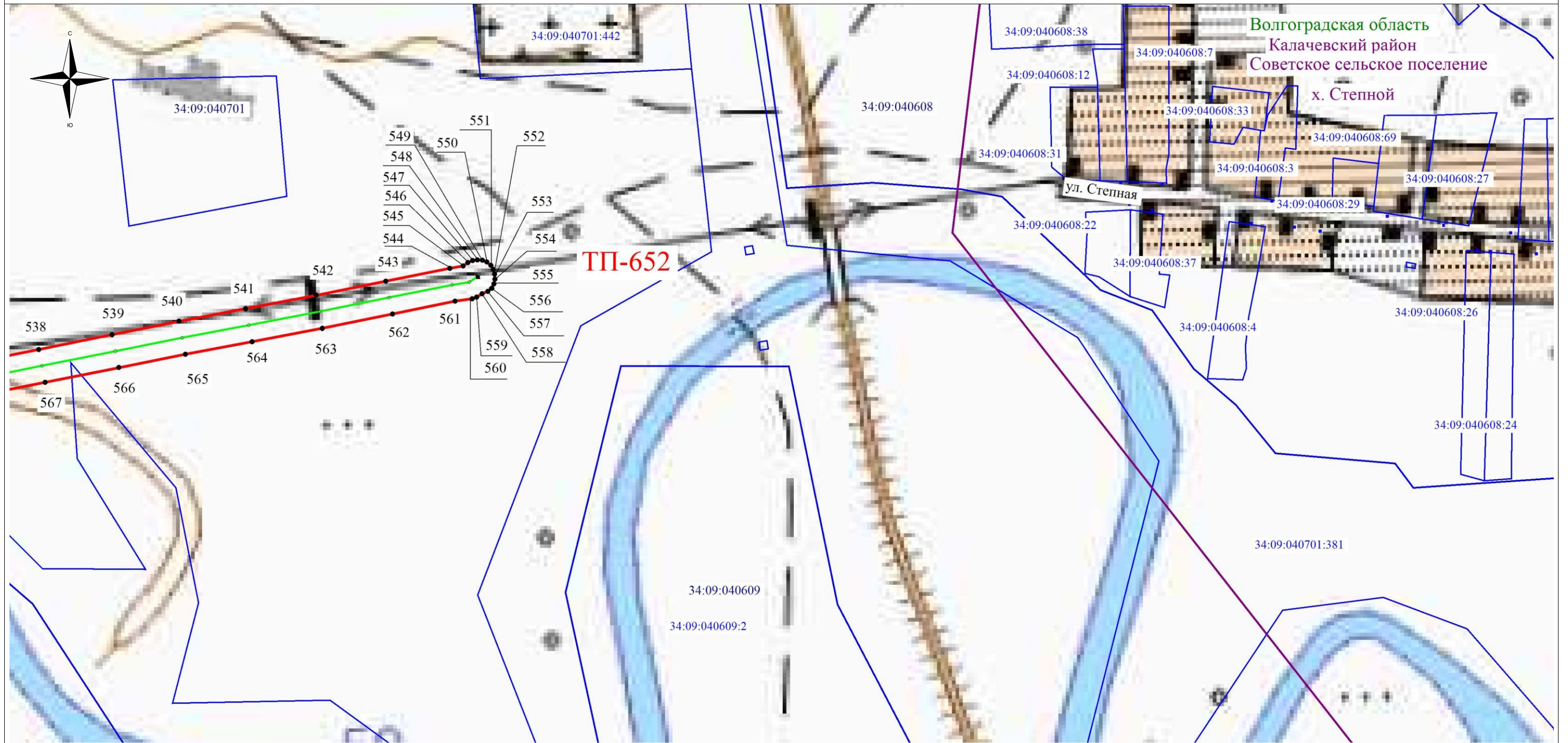
Масштаб: 1:2500

### Схема расположения листов





## Схема расположения границ публичного сервитута



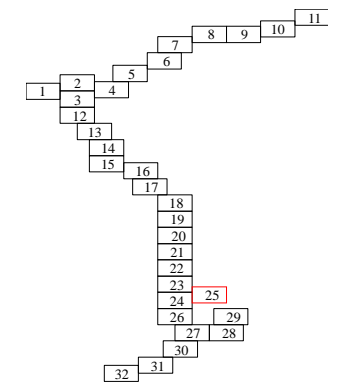
### Используемые условные знаки и обозначения:

- - обозначение границы кадастрового квартала по сведениям государственного кадастра недвижимости
- - обозначение границы охранной зоны объекта электросетевого хозяйства
- - обозначение границы земельного участка
- - обозначение объекта электросетевого хозяйства
- 2 - обозначение характерной точки охранной зоны
- 34:09:040301 - обозначение номера кадастрового квартала
- 34:09:040301:6 - обозначение номера земельного участка

Волгоградская область  
 Калачевский муниципальный район - наименование муниципального образования  
 Советское сельское поселение

Масштаб: 1:2500

### Схема расположения листов





## Схема расположения границ публичного сервитута



### Используемые условные знаки и обозначения:

- - обозначение границы кадастрового квартала по сведениям государственного кадастра недвижимости
- - обозначение границы охранной зоны объекта электросетевого хозяйства
- - обозначение границы земельного участка
- - обозначение объекта электросетевого хозяйства

● 2 - обозначение характерной точки охранной зоны

**34:09:040301** – обозначение номера кадастрового квартала

**34:09:040301:6** – обозначение номера земельного участка

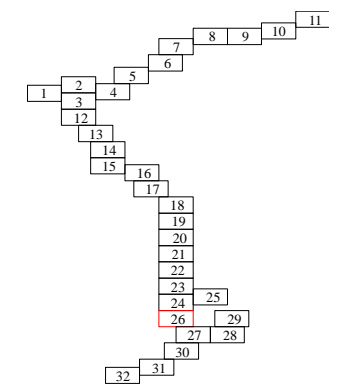
Волгоградская область

Калачевский муниципальный район - наименование муниципального образования

Советское сельское поселение

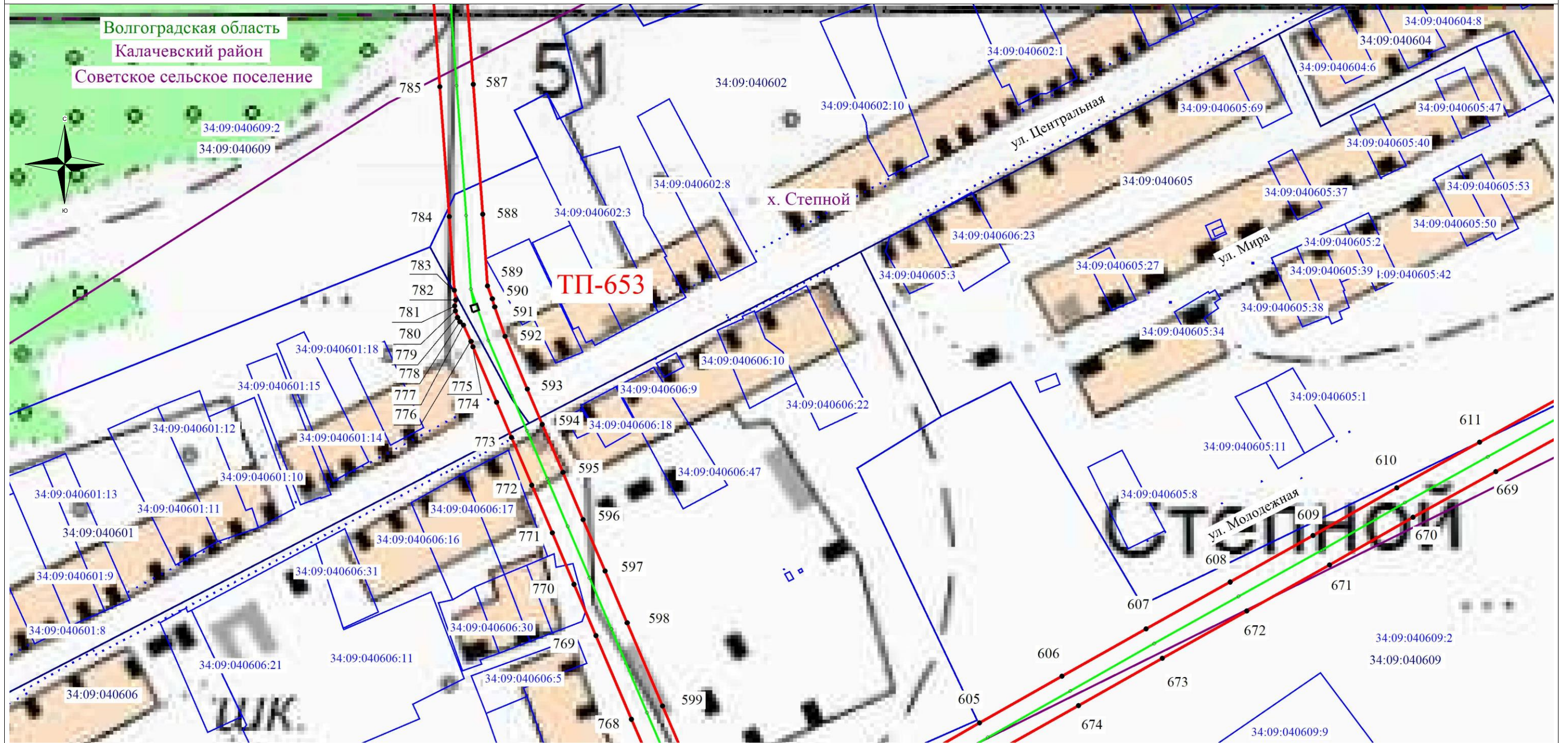
Масштаб: 1:2500

### Схема расположения листов





## Схема расположения границ публичного сервитута



### Используемые условные знаки и обозначения:

- - обозначение границы кадастрового квартала по сведениям государственного кадастра недвижимости
- - обозначение границы охранной зоны объекта электросетевого хозяйства
- - обозначение границы земельного участка
- - обозначение объекта электросетевого хозяйства
- 2 - обозначение характерной точки охранной зоны
- 34:09:040301** – обозначение номера кадастрового квартала
- 34:09:040301:6** – обозначение номера земельного участка

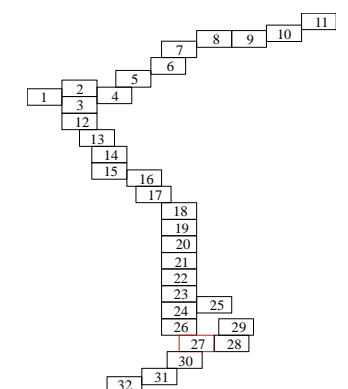
Волгоградская область

Калачевский муниципальный район - наименование муниципального образования

Советское сельское поселение

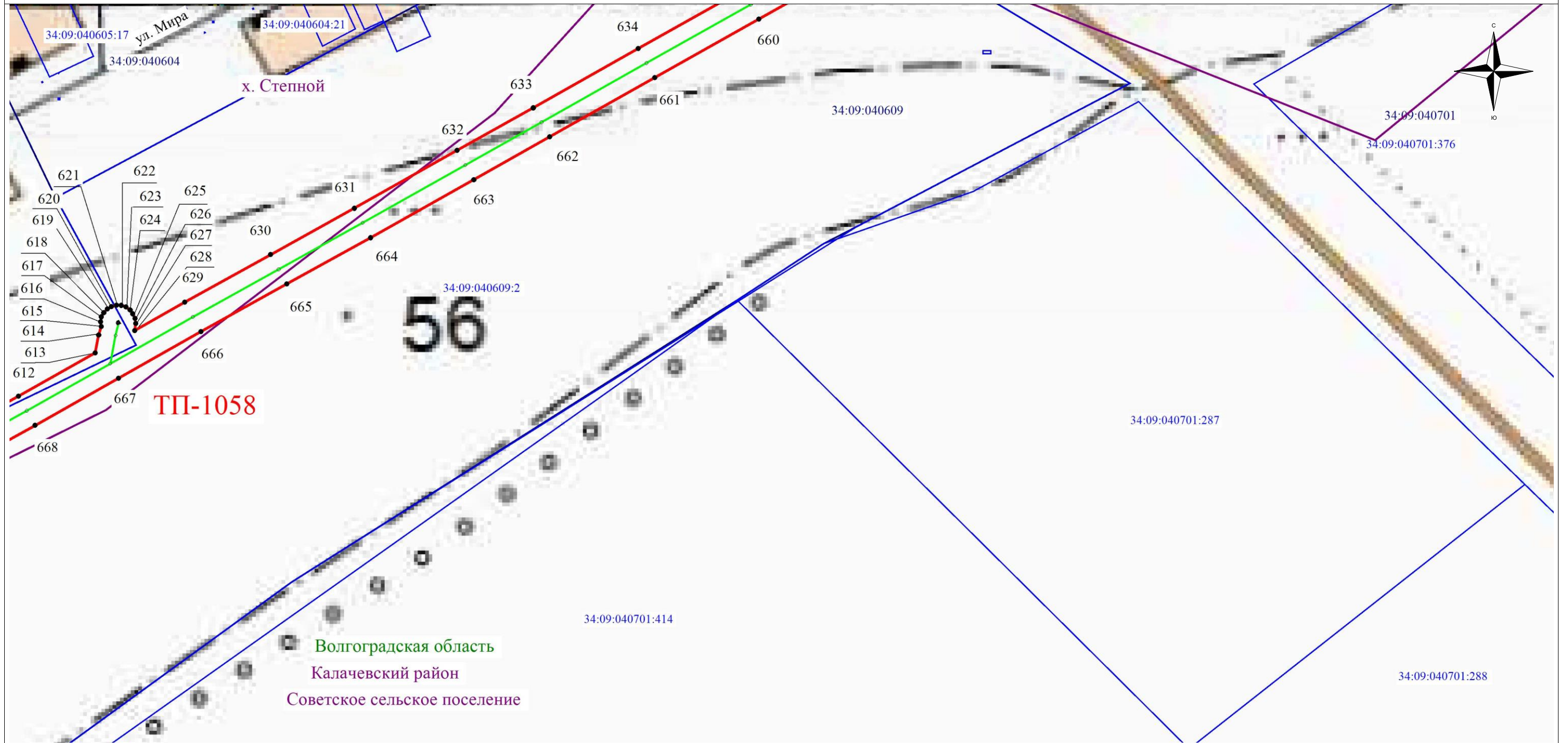
Масштаб: 1:2500

### Схема расположения листов





## Схема расположения границ публичного сервитута



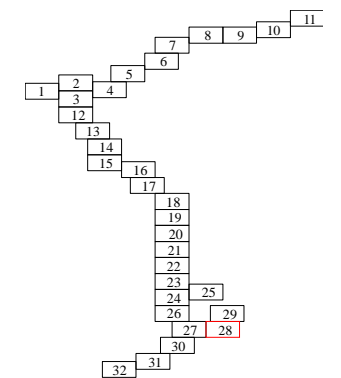
Волгоградская область  
Калачевский район  
Советское сельское поселение

### Используемые условные знаки и обозначения:

- - обозначение границы кадастрового квартала по сведениям государственного кадастра недвижимости
- - обозначение границы охранной зоны объекта электросетевого хозяйства
- - обозначение границы земельного участка
- - обозначение объекта электросетевого хозяйства
- 2 - обозначение характерной точки охранной зоны
- 34:09:040301** – обозначение номера кадастрового квартала
- 34:09:040301:6** – обозначение номера земельного участка
- Волгоградская область
- Калачевский муниципальный район - наименование муниципального образования
- Советское сельское поселение

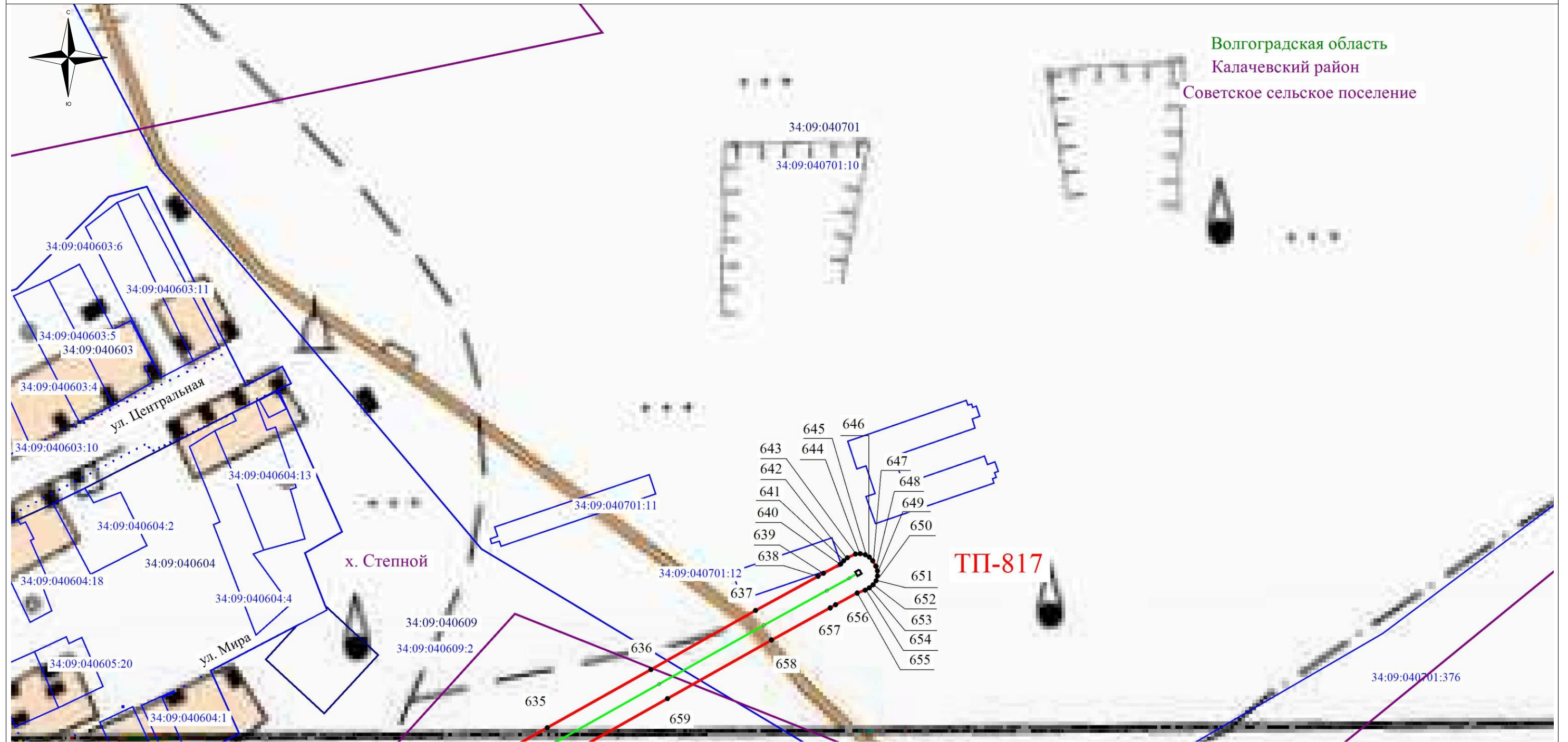
Масштаб: 1:2500

### Схема расположения листов





# Схема расположения границ публичного сервитута



## Используемые условные знаки и обозначения:

- - обозначение границы кадастрового квартала по сведениям государственного кадастра недвижимости
- - обозначение границы охранной зоны объекта электросетевого хозяйства
- - обозначение границы земельного участка
- - обозначение объекта электросетевого хозяйства
- 2 - обозначение характерной точки охранной зоны

**34:09:040301** – обозначение номера кадастрового квартала

**34:09:040301:6** – обозначение номера земельного участка

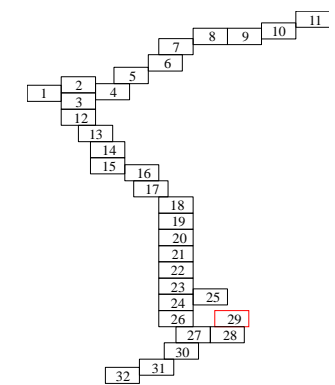
Волгоградская область

Калачевский муниципальный район - наименование муниципального образования

Советское сельское поселение

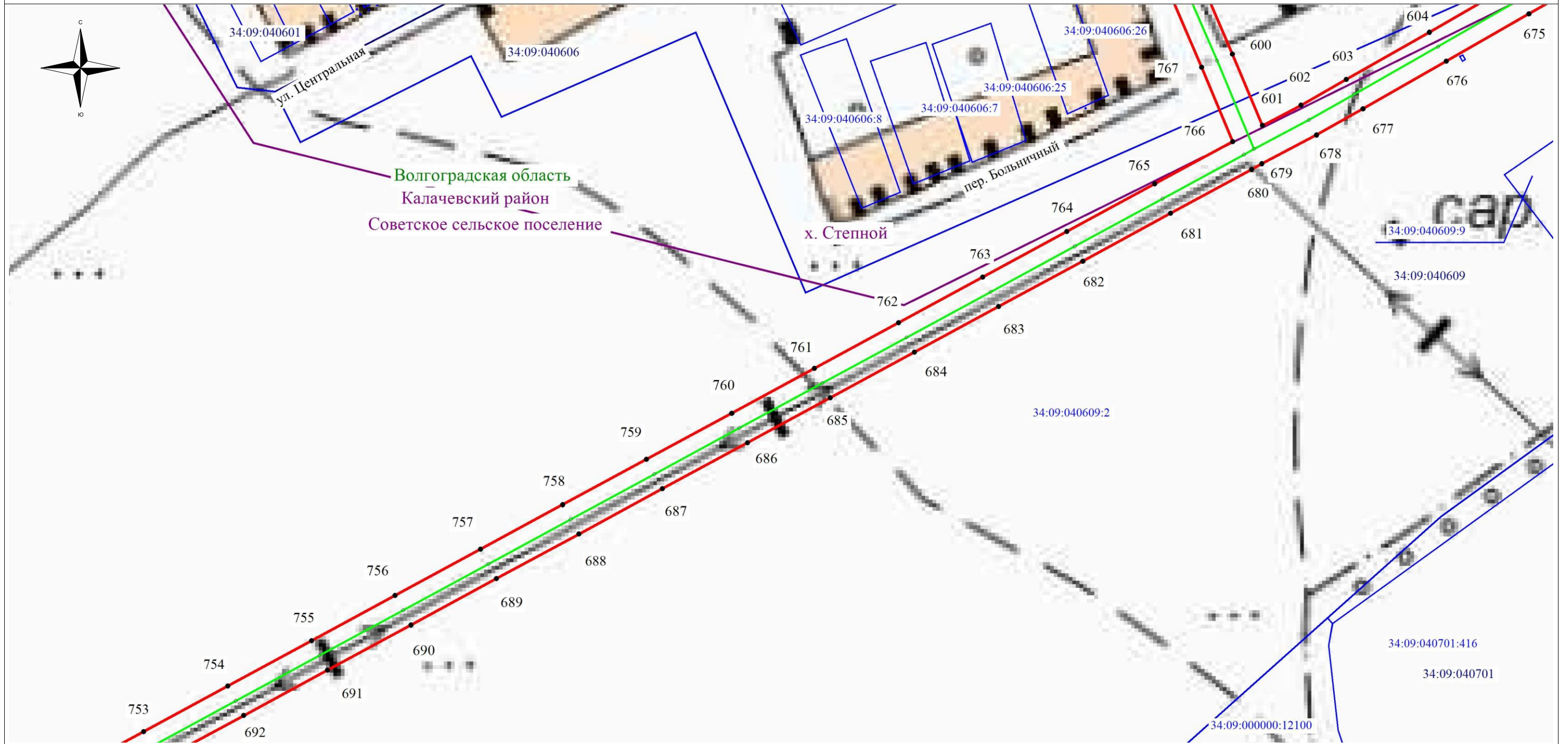
Масштаб: 1:2500

## Схема расположения листов





## Схема расположения границ публичного сервитута

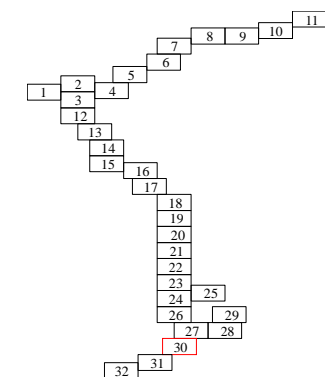


### Используемые условные знаки и обозначения:


- - обозначение границы кадастрового квартала по сведениям государственного кадастра недвижимости
- - обозначение границы охранной зоны объекта электросетевого хозяйства
- - обозначение границы земельного участка
- - обозначение объекта электросетевого хозяйства
- 2 - обозначение характерной точки охранной зоны
- 34:09:040301** – обозначение номера кадастрового квартала
- 34:09:040301:6** – обозначение номера земельного участка
- Волгоградская область
- Калачевский муниципальный район - наименование муниципального образования
- Советское сельское поселение

Масштаб: 1:2500

### Схема расположения листов



## Схема расположения границ публичного сервитута



**Используемые условные знаки и обозначения:**

- - обозначение границы кадастрового квартала по сведениям государственного кадастра недвижимости
- - обозначение границы охранной зоны объекта электросетевого хозяйства
- - обозначение границы земельного участка
- - обозначение объекта электросетевого хозяйства
- 2 - обозначение характерной точки охранной зоны

**34:09:040301** – обозначение номера кадастрового квартала

**34:09:040301:6** – обозначение номера земельного участка

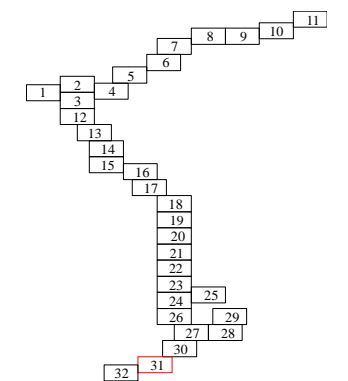
Волгоградская область

Калачевский муниципальный район - наименование муниципального образования

Советское сельское поселение

Масштаб: 1:2500

**Схема расположения листов**





## Схема расположения границ публичного сервитута



### Используемые условные знаки и обозначения:

- - обозначение границы кадастрового квартала по сведениям государственного кадастра недвижимости
- - обозначение границы охранной зоны объекта электросетевого хозяйства
- - обозначение границы земельного участка
- - обозначение объекта электросетевого хозяйства
- 2 - обозначение характерной точки охранной зоны
- 34:09:040301** – обозначение номера кадастрового квартала
- 34:09:040301:6** – обозначение номера земельного участка
- Волгоградская область
- Калачевский муниципальный район - наименование муниципального образования
- Советское сельское поселение

Масштаб: 1:2500

### Схема расположения листов

