

**ОПИСАНИЕ МЕСТОПОЛОЖЕНИЯ ГРАНИЦ
публичного сервитута ВЛ 10 кВ 9 ПСТ. ДАЛЬНЯЯ**

(наименование объекта, местоположение границ которого описано)

Раздел 1

Сведения об объекте

Сведения об объекте		
№ п/п	Характеристики объекта	Описание характеристик
1	2	3
1	Местоположение объекта	Волгоградская область, Калачевский район
2	Площадь объекта +/- величина погрешности определения площади (Р +/- Дельта Р)	144598 м2 +/-81 м2
3	Иные характеристики объекта	Публичный сервитут для использования земельных участков в целях эксплуатации объекта энергетики местного значения – инженерного сооружения ВЛ 10 кВ 9 ПСТ. ДАЛЬНЯЯ сроком действия 49 лет в интересах Публичного акционерного общества "Россети Юг"

Местоположение публичного сервитута: Волгоградская область, Калачевский район			
Система координат		МСК-34, зона 1	
Метод определения координат		Аналитический	
Обозначение характерных точек границ публичного сервитута	Координаты, м		
	X	Y	Средняя квадратическая погрешность положения характерных точек (Mt), м
1	2	3	4
1	464530.70	1326135.33	0.10
2	464528.50	1326137.61	0.10
3	464525.72	1326139.12	0.10
4	464522.62	1326139.74	0.10
5	464519.47	1326139.41	0.10
6	464516.57	1326138.15	0.10
7	464509.51	1326133.73	0.10
8	464506.86	1326131.36	0.10
9	464505.29	1326128.61	0.10
10	464504.60	1326125.52	0.10
11	464503.86	1326114.39	0.10
12	464486.97	1326111.42	0.10
13	464444.03	1326103.77	0.10
14	464405.92	1326091.70	0.10
15	464397.60	1326107.88	0.10
16	464372.22	1326157.24	0.10
17	464353.28	1326194.09	0.10
18	464334.67	1326230.29	0.10
19	464334.98	1326271.53	0.10
20	464335.30	1326314.68	0.10
21	464340.18	1326401.15	0.10
22	464336.00	1326449.32	0.10
23	464331.66	1326499.39	0.10
24	464327.28	1326549.93	0.10
25	464323.30	1326595.84	0.10
26	464323.03	1326600.25	0.10
27	464322.90	1326603.97	0.10
28	464321.99	1326607.16	0.10
29	464320.24	1326609.70	0.10
30	464317.80	1326611.59	0.10
31	464314.89	1326612.64	0.10
32	464310.44	1326612.60	0.10
33	464307.29	1326611.69	0.10
34	464304.74	1326609.95	0.10
35	464302.85	1326607.51	0.10
36	464301.79	1326604.61	0.10
37	464302.07	1326598.89	0.10
38	464302.37	1326594.18	0.10
39	464306.36	1326548.11	0.10
40	464310.74	1326497.57	0.10
41	464315.08	1326447.50	0.10
42	464319.20	1326400.07	0.10
43	464314.30	1326315.04	0.10
44	464313.98	1326271.69	0.10
45	464313.81	1326225.98	0.10
46	464314.81	1326222.98	0.10
47	464334.60	1326184.49	0.10
48	464353.54	1326147.64	0.10
49	464378.92	1326098.28	0.10
50	464392.39	1326072.51	0.10
51	464394.70	1326070.35	0.10
52	464397.55	1326068.97	0.10
53	464400.68	1326068.51	0.10
54	464403.80	1326069.00	0.10
55	464449.71	1326083.54	0.10
56	464490.61	1326090.74	0.10
57	464510.72	1326094.27	0.10
58	464519.40	1326079.83	0.10

1	2	3	4
59	464548.76	1326031.00	0.10
60	464579.89	1325979.24	0.10
61	464609.99	1325929.19	0.10
62	464638.22	1325882.60	0.10
63	464668.52	1325832.58	0.10
64	464699.27	1325781.83	0.10
65	464704.57	1325773.09	0.10
66	464723.90	1325778.34	0.10
67	464745.55	1325712.66	0.10
69	464782.25	1325710.24	0.10
70	464844.23	1325706.43	0.10
71	464873.87	1325704.94	0.10
72	464876.85	1325705.99	0.10
73	464905.20	1325721.17	0.10
74	464950.82	1325745.60	0.10
75	464996.42	1325770.01	0.10
76	465042.19	1325794.52	0.10
77	465087.81	1325818.95	0.10
78	465133.18	1325843.24	0.10
79	465179.55	1325868.19	0.10
80	465224.14	1325900.52	0.10
81	465270.92	1325934.45	0.10
82	465318.59	1325969.02	0.10
83	465366.58	1326003.82	0.10
84	465402.67	1326029.99	0.10
85	465443.24	1326059.41	0.10
86	465489.56	1326093.00	0.10
87	465522.26	1326116.71	0.10
88	465549.43	1326130.75	0.10
89	465602.54	1326158.18	0.10
90	465655.47	1326185.52	0.10
91	465707.98	1326212.64	0.10
92	465761.23	1326240.15	0.10
93	465799.38	1326260.23	0.10
94	465827.61	1326285.43	0.10
95	465872.54	1326325.55	0.10
96	465916.23	1326364.08	0.10
97	465961.73	1326404.22	0.10
98	466005.90	1326443.43	0.10
99	466030.57	1326465.32	0.10
100	466075.18	1326504.92	0.10
101	466119.18	1326543.97	0.10
102	466164.09	1326583.83	0.10
103	466189.61	1326606.55	0.10
104	466191.39	1326609.17	0.10
105	466213.23	1326655.19	0.10
106	466238.18	1326707.75	0.10
107	466263.22	1326760.51	0.10
108	466288.41	1326813.56	0.10
109	466313.59	1326866.61	0.10
110	466338.81	1326919.75	0.10
111	466357.93	1326960.01	0.10
112	466376.70	1326999.56	0.10
113	466396.11	1327040.54	0.10
114	466403.62	1327073.70	0.10
115	466412.01	1327108.28	0.10
116	466423.51	1327157.04	0.10
117	466435.42	1327207.54	0.10
118	466447.52	1327258.90	0.10
119	466459.51	1327309.76	0.10
120	466471.47	1327360.48	0.10
121	466478.34	1327389.63	0.10
122	466492.33	1327415.17	0.10
123	466520.22	1327466.11	0.10
124	466548.90	1327518.48	0.10
125	466567.16	1327551.82	0.10
126	466593.07	1327599.14	0.10
127	466621.90	1327651.80	0.10

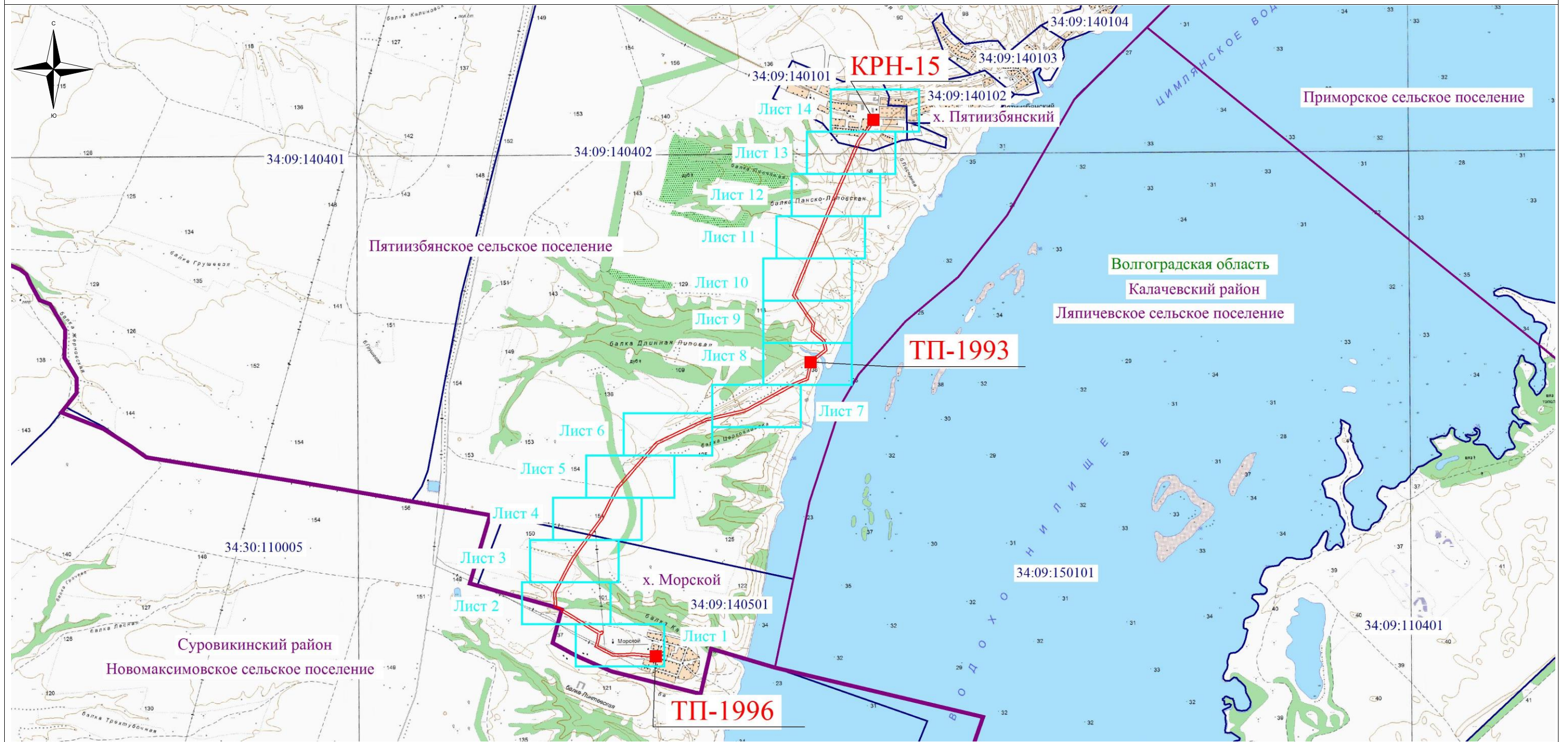
1	2	3	4
128	466649.99	1327703.09	0.10
129	466678.25	1327754.69	0.10
130	466701.33	1327796.97	0.10
131	466715.75	1327831.94	0.10
132	466737.60	1327884.92	0.10
133	466752.39	1327920.79	0.10
134	466789.68	1327929.38	0.10
135	466837.67	1327940.45	0.10
136	466863.11	1327946.31	0.10
137	466878.89	1327940.44	0.10
138	466882.05	1327940.31	0.10
139	466885.15	1327940.60	0.10
140	466888.24	1327940.66	0.10
141	466896.84	1327942.17	0.10
142	466900.03	1327943.35	0.10
143	466902.43	1327945.29	0.10
144	466904.12	1327947.88	0.10
145	466904.96	1327951.40	0.10
146	466904.68	1327954.86	0.10
147	466924.98	1327981.45	0.10
148	466942.10	1328003.87	0.10
149	466984.09	1328058.86	0.10
150	467000.95	1328080.96	0.10
151	467037.82	1328072.40	0.10
152	467074.18	1328063.96	0.10
153	467114.94	1328016.95	0.10
154	467159.47	1327965.69	0.10
155	467162.08	1327963.90	0.10
156	467165.10	1327962.97	0.10
157	467168.26	1327962.99	0.10
158	467224.10	1327971.73	0.10
159	467267.01	1327942.57	0.10
160	467304.41	1327917.15	0.10
161	467338.34	1327894.10	0.10
162	467372.14	1327871.13	0.10
163	467406.49	1327847.79	0.10
164	467441.15	1327824.24	0.10
165	467473.17	1327802.52	0.10
166	467476.13	1327801.40	0.10
167	467479.29	1327801.20	0.10
168	467482.36	1327801.96	0.10
169	467508.79	1327812.92	0.10
170	467537.11	1327824.65	0.10
171	467578.00	1327841.60	0.10
172	467617.84	1327858.12	0.10
173	467660.36	1327875.75	0.10
174	467701.69	1327892.88	0.10
175	467746.00	1327911.24	0.10
176	467788.17	1327929.00	0.10
177	467829.07	1327946.24	0.10
178	467869.06	1327963.09	0.10
179	467910.66	1327980.43	0.10
180	467959.66	1328000.86	0.10
181	468001.38	1328018.25	0.10
182	468044.58	1328036.25	0.10
183	468094.89	1328057.30	0.10
184	468140.84	1328076.54	0.10
185	468184.34	1328095.14	0.10
186	468232.44	1328115.71	0.10
187	468285.75	1328138.50	0.10
188	468330.15	1328157.49	0.10
189	468372.06	1328175.41	0.10
190	468414.06	1328193.02	0.10
191	468483.86	1328222.28	0.10
192	468515.77	1328236.30	0.10
193	468558.58	1328254.43	0.10
194	468612.71	1328277.59	0.10
195	468650.93	1328293.94	0.10

1	2	3	4
196	468703.46	1328316.41	0.10
197	468746.60	1328334.86	0.10
198	468788.50	1328352.79	0.10
199	468838.99	1328374.75	0.10
200	468862.78	1328393.18	0.10
201	468905.74	1328426.45	0.10
202	468949.60	1328460.42	0.10
203	468975.94	1328475.42	0.10
204	469019.79	1328500.06	0.10
205	469022.76	1328501.78	0.10
206	469024.87	1328504.03	0.10
207	469026.17	1328506.76	0.10
208	469026.59	1328509.77	0.10
209	469026.07	1328512.83	0.10
210	469024.79	1328515.61	0.10
211	469022.85	1328518.25	0.10
212	469020.34	1328520.04	0.10
213	469017.40	1328520.97	0.10
214	469014.31	1328520.97	0.10
215	469011.37	1328520.02	0.10
216	469007.74	1328517.71	0.10
217	468965.54	1328493.66	0.10
218	468937.32	1328477.47	0.10
219	468892.88	1328443.05	0.10
220	468849.92	1328409.78	0.10
221	468827.19	1328392.17	0.10
222	468780.24	1328372.09	0.10
223	468738.34	1328354.16	0.10
224	468695.20	1328335.71	0.10
225	468642.67	1328313.24	0.10
226	468604.45	1328296.89	0.10
227	468550.32	1328273.73	0.10
228	468507.46	1328255.58	0.10
229	468475.42	1328241.50	0.10
230	468405.94	1328212.38	0.10
231	468363.87	1328194.74	0.10
232	468321.89	1328176.79	0.10
233	468277.49	1328157.80	0.10
234	468224.18	1328135.01	0.10
235	468176.08	1328114.44	0.10
236	468132.66	1328095.88	0.10
237	468086.79	1328076.68	0.10
238	468036.48	1328055.63	0.10
239	467993.30	1328037.63	0.10
240	467951.58	1328020.24	0.10
241	467902.58	1327999.81	0.10
242	467860.90	1327982.44	0.10
243	467820.91	1327965.60	0.10
244	467780.01	1327948.36	0.10
245	467737.84	1327930.60	0.10
246	467693.65	1327912.28	0.10
247	467652.32	1327895.15	0.10
248	467609.80	1327877.52	0.10
249	467569.96	1327861.00	0.10
250	467529.07	1327844.05	0.10
251	467500.75	1327832.32	0.10
252	467479.55	1327823.53	0.10
253	467452.95	1327841.60	0.10
254	467418.29	1327865.15	0.10
255	467383.94	1327888.49	0.10
256	467350.14	1327911.46	0.10
257	467316.21	1327934.51	0.10
258	467278.81	1327959.93	0.10
259	467231.13	1327992.20	0.10
260	467228.11	1327993.13	0.10
261	467224.95	1327993.11	0.10
262	467170.76	1327984.63	0.10
263	467130.80	1328030.71	0.10

1	2	3	4
264	467087.80	1328080.30	0.10
265	467085.18	1328082.48	0.10
266	467082.24	1328083.65	0.10
267	467042.56	1328092.86	0.10
268	466996.60	1328103.22	0.10
269	466993.48	1328102.71	0.10
270	466990.65	1328101.29	0.10
271	466988.37	1328099.09	0.10
272	466967.39	1328071.60	0.10
273	466925.40	1328016.61	0.10
274	466908.28	1327994.19	0.10
275	466893.88	1327977.82	0.10
276	466890.80	1327977.80	0.10
277	466879.50	1327976.10	0.10
278	466876.48	1327975.15	0.10
279	466860.31	1327967.21	0.10
280	466832.95	1327960.91	0.10
281	466784.96	1327949.84	0.10
282	466742.39	1327940.03	0.10
283	466739.04	1327938.61	0.10
284	466736.68	1327936.51	0.10
285	466735.04	1327933.80	0.10
286	466718.18	1327892.92	0.10
287	466696.33	1327839.94	0.10
288	466682.12	1327805.48	0.10
289	466659.83	1327764.77	0.10
290	466631.57	1327713.17	0.10
291	466603.48	1327661.88	0.10
292	466574.65	1327609.22	0.10
293	466548.74	1327561.90	0.10
294	466530.48	1327528.56	0.10
295	466501.80	1327476.19	0.10
296	466473.91	1327425.25	0.10
297	466458.23	1327395.83	0.10
298	466451.03	1327365.30	0.10
299	466439.07	1327314.58	0.10
300	466427.08	1327263.72	0.10
301	466414.98	1327212.36	0.10
302	466403.07	1327161.86	0.10
303	466391.57	1327113.10	0.10
304	466383.14	1327078.34	0.10
305	466375.89	1327046.33	0.10
306	466357.72	1327008.56	0.10
307	466338.95	1326969.01	0.10
308	466319.83	1326928.75	0.10
309	466294.61	1326875.61	0.10
310	466269.43	1326822.56	0.10
311	466244.24	1326769.51	0.10
312	466219.20	1326716.75	0.10
313	466194.25	1326664.19	0.10
314	466173.32	1326620.09	0.10
315	466150.15	1326599.53	0.10
316	466105.24	1326559.67	0.10
317	466061.24	1326520.62	0.10
318	466016.63	1326481.02	0.10
319	465991.96	1326459.13	0.10
320	465947.79	1326419.92	0.10
321	465902.34	1326379.83	0.10
322	465858.60	1326341.25	0.10
323	465813.63	1326301.09	0.10
324	465786.41	1326276.79	0.10
325	465751.59	1326258.81	0.10
326	465698.34	1326231.30	0.10
327	465645.83	1326204.18	0.10
328	465592.90	1326176.84	0.10
329	465539.79	1326149.41	0.10
330	465510.60	1326134.19	0.10
331	465477.24	1326110.00	0.10

1	2	3	4
332	465430.92	1326076.41	0.10
333	465390.35	1326046.99	0.10
334	465354.26	1326020.82	0.10
335	465306.27	1325986.02	0.10
336	465258.60	1325951.45	0.10
337	465211.82	1325917.52	0.10
338	465167.85	1325885.64	0.10
339	465123.26	1325861.76	0.10
340	465077.89	1325837.47	0.10
341	465032.27	1325813.04	0.10
342	464986.50	1325788.53	0.10
343	464940.90	1325764.12	0.10
344	464895.28	1325739.69	0.10
345	464869.55	1325725.91	0.10
346	464845.51	1325727.39	0.10
347	464783.53	1325731.20	0.10
348	464753.37	1325733.05	0.10
349	464742.65	1325750.74	0.10
350	464717.23	1325792.71	0.10
351	464686.48	1325843.46	0.10
352	464656.18	1325893.48	0.10
353	464627.97	1325940.04	0.10
354	464597.89	1325990.06	0.10
355	464566.76	1326041.82	0.10
356	464537.40	1326090.65	0.10
357	464524.74	1326111.72	0.10
358	464525.21	1326118.78	0.10
359	464528.71	1326121.06	0.10
360	464530.85	1326123.39	0.10
361	464532.20	1326126.25	0.10
362	464532.64	1326129.39	0.10
363	464532.12	1326132.51	0.10
1	464530.70	1326135.33	0.10

Схема расположения границ публичного сервитута



Используемые условные знаки и обозначения:

- - обозначение границы кадастрового квартала по сведениям государственного кадастра недвижимости
- - обозначение границы охранной зоны объекта электросетевого хозяйства
- - обозначение границы муниципального образования
- **ТП-1993** - обозначение трансформаторной подстанции
- 34:09:140402** – обозначение номера кадастрового квартала
- Волгоградская область
- Калачевский район - наименование муниципального образования
- Пятиизбянское сельское поселение

Масштаб 1:35000

Схема расположения листов

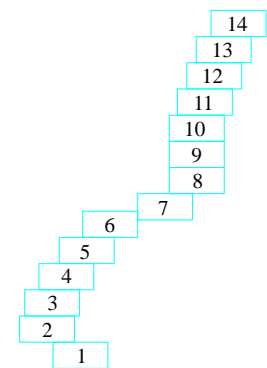
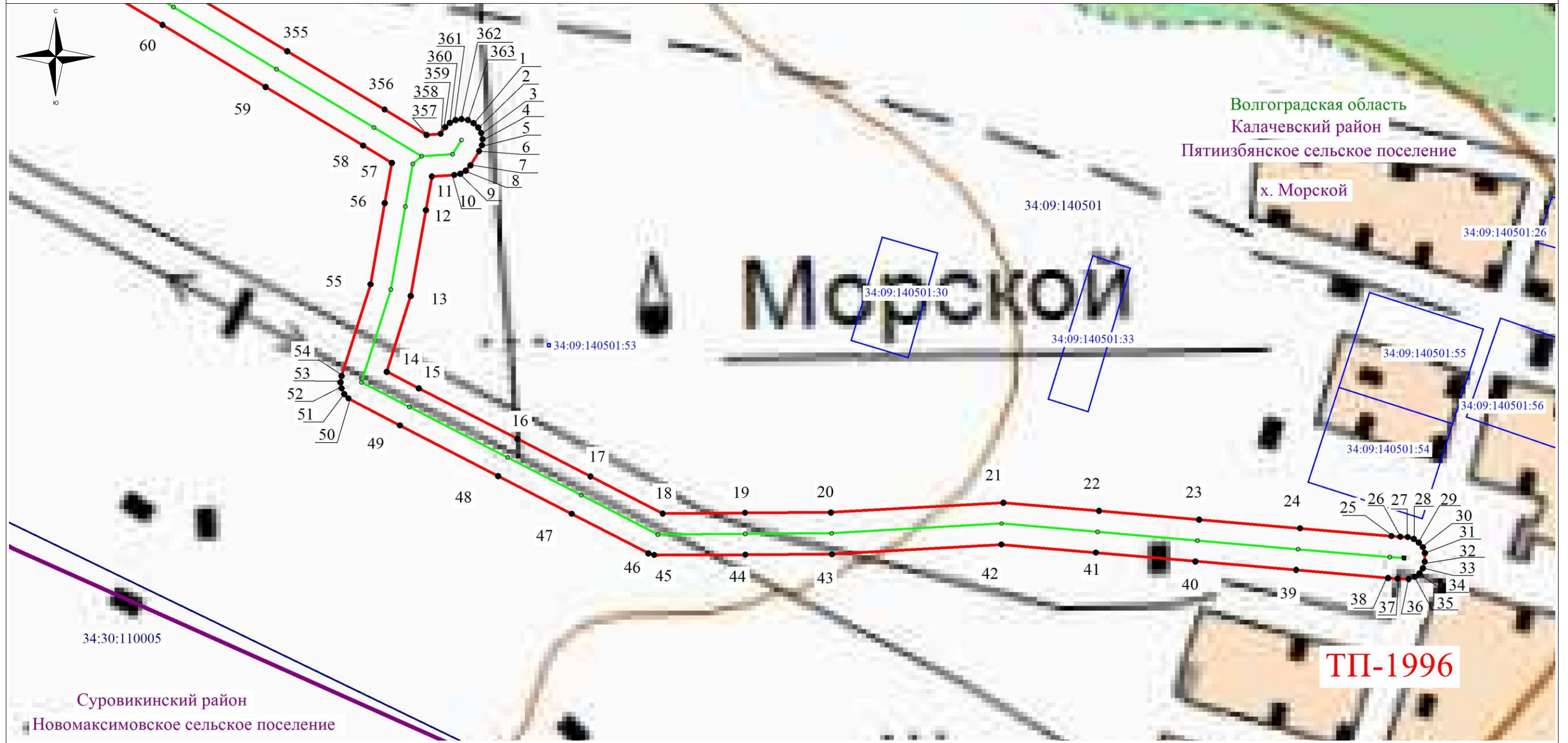


Схема расположения границ публичного сервитута



- Используемые условные знаки и обозначения:**
- - обозначение границы кадастрового квартала по сведениям государственного кадастра недвижимости
 - - обозначение границы охранной зоны объекта электросетевого хозяйства
 - - обозначение границы муниципального образования
 - - обозначение границы земельного участка
 - - обозначение объекта электросетевого хозяйства
 - ТП-1996 - обозначение трансформаторной подстанции
 - 2 - обозначение характерной точки охранной зоны
 - 34:09:140501 - обозначение номера кадастрового квартала
 - 34:09:140501:54 - обозначение номера земельного участка
 - Волгоградская область - наименование муниципального образования
 - Калачевский район
 - Пятиизбянское сельское поселение

Масштаб: 1:2000

Схема расположения листов

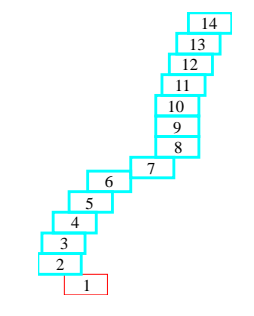
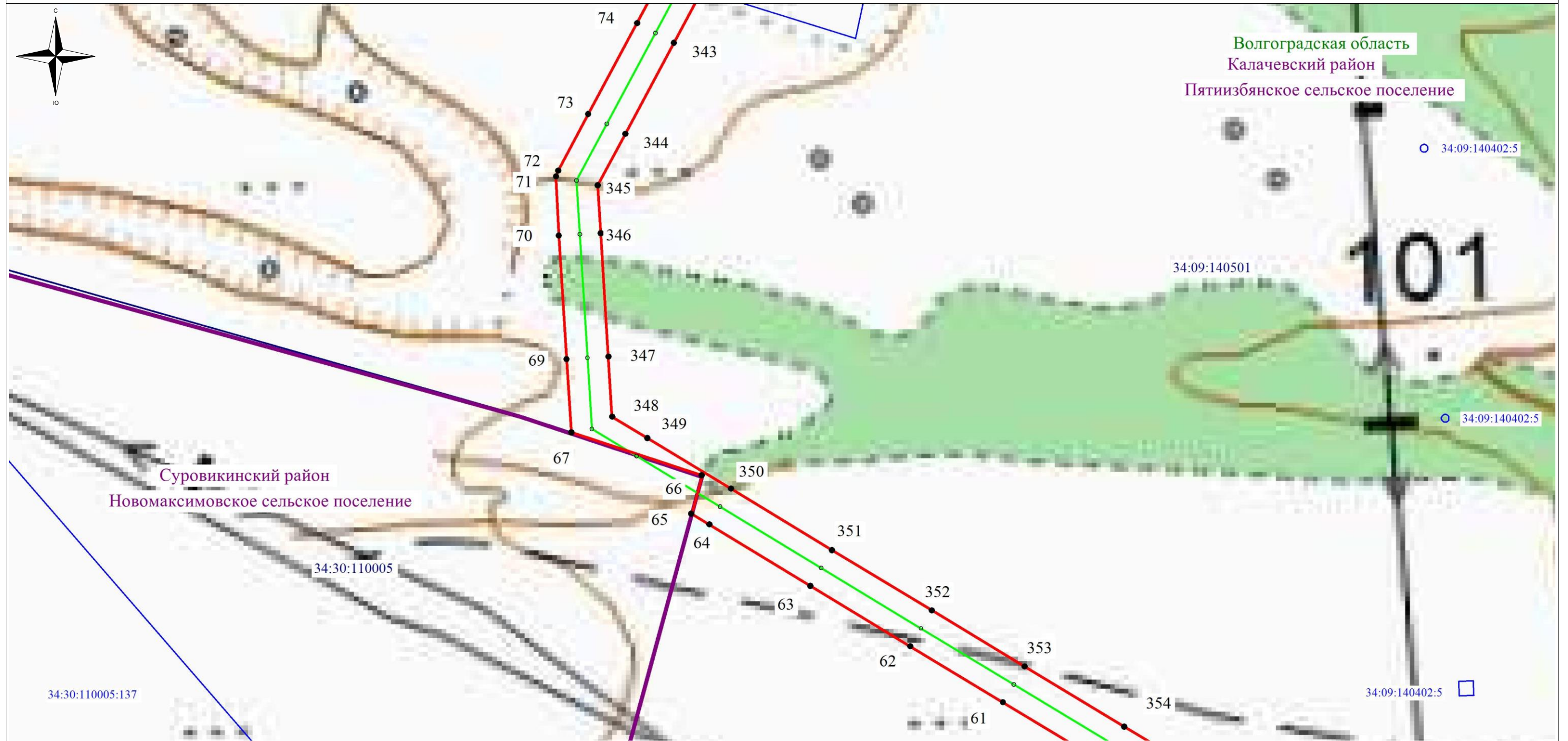


Схема расположения границ публичного сервитута



Используемые условные знаки и обозначения:

- - обозначение границы кадастрового квартала по сведениям государственного кадастра недвижимости
- - обозначение границы охранной зоны объекта электросетевого хозяйства
- - обозначение границы муниципального образования
- - обозначение границы земельного участка
- - обозначение объекта электросетевого хозяйства
- ТП-1996 - обозначение трансформаторной подстанции
- 2 - обозначение характерной точки охранной зоны
- 34:09:140501 – обозначение номера кадастрового квартала
- 34:09:140501:54 – обозначение номера земельного участка
- Волгоградская область
- Калачевский район - наименование муниципального образования
- Пятиизбянское сельское поселение

Масштаб: 1:2000

Схема расположения листов

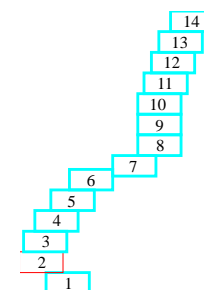
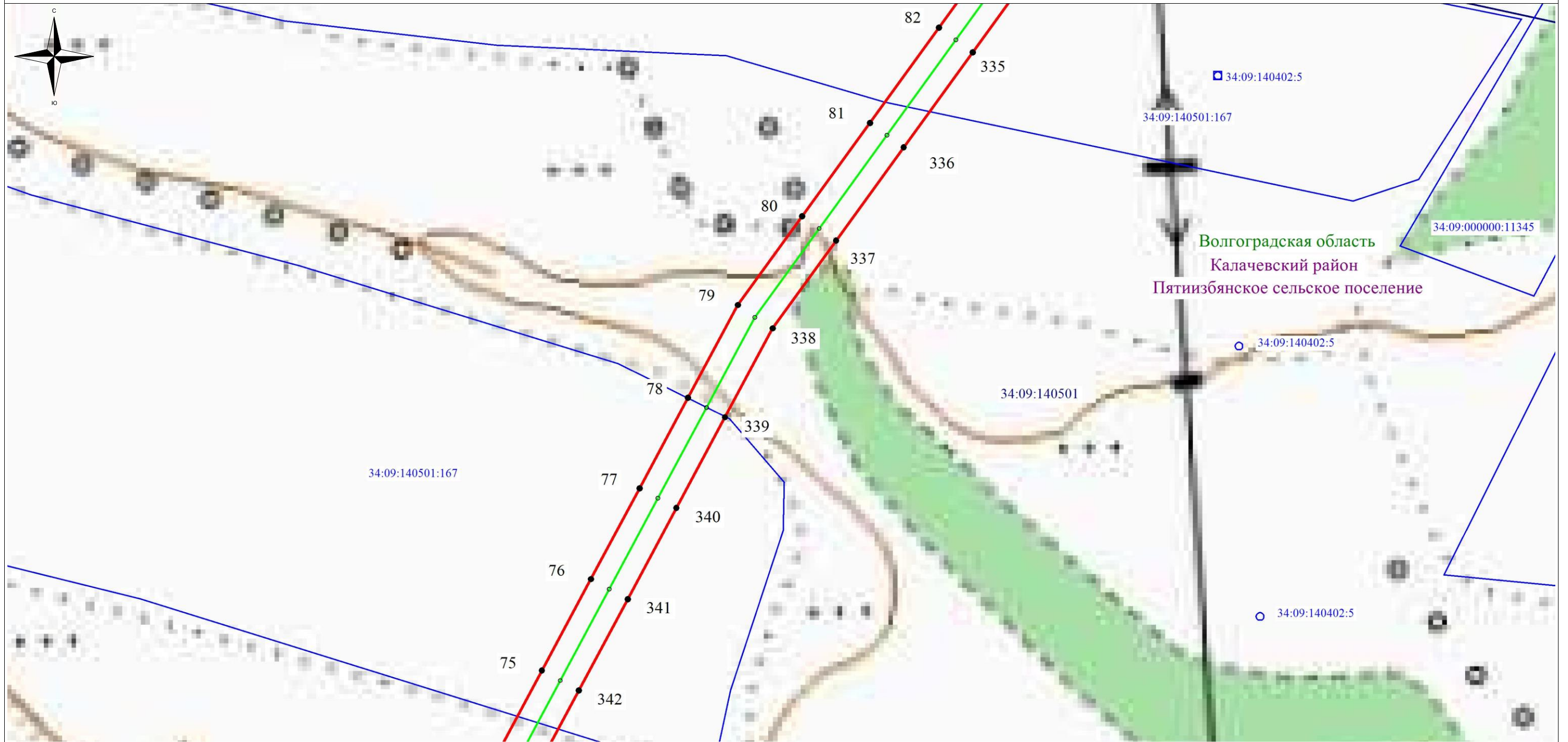


Схема расположения границ публичного сервитута



Используемые условные знаки и обозначения:

- - обозначение границы кадастрового квартала по сведениям государственного кадастра недвижимости
- - обозначение границы охранной зоны объекта электросетевого хозяйства
- - обозначение границы муниципального образования
- - обозначение границы земельного участка
- - обозначение объекта электросетевого хозяйства
- ТП-1996 - обозначение трансформаторной подстанции
- 2 - обозначение характерной точки охранной зоны
- 34:09:140501 – обозначение номера кадастрового квартала
- 34:09:140501:54 – обозначение номера земельного участка
- Волгоградская область
- Калачевский район - наименование муниципального образования
- Пятиизбянское сельское поселение

Масштаб: 1:2000

Схема расположения листов

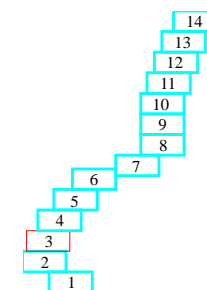
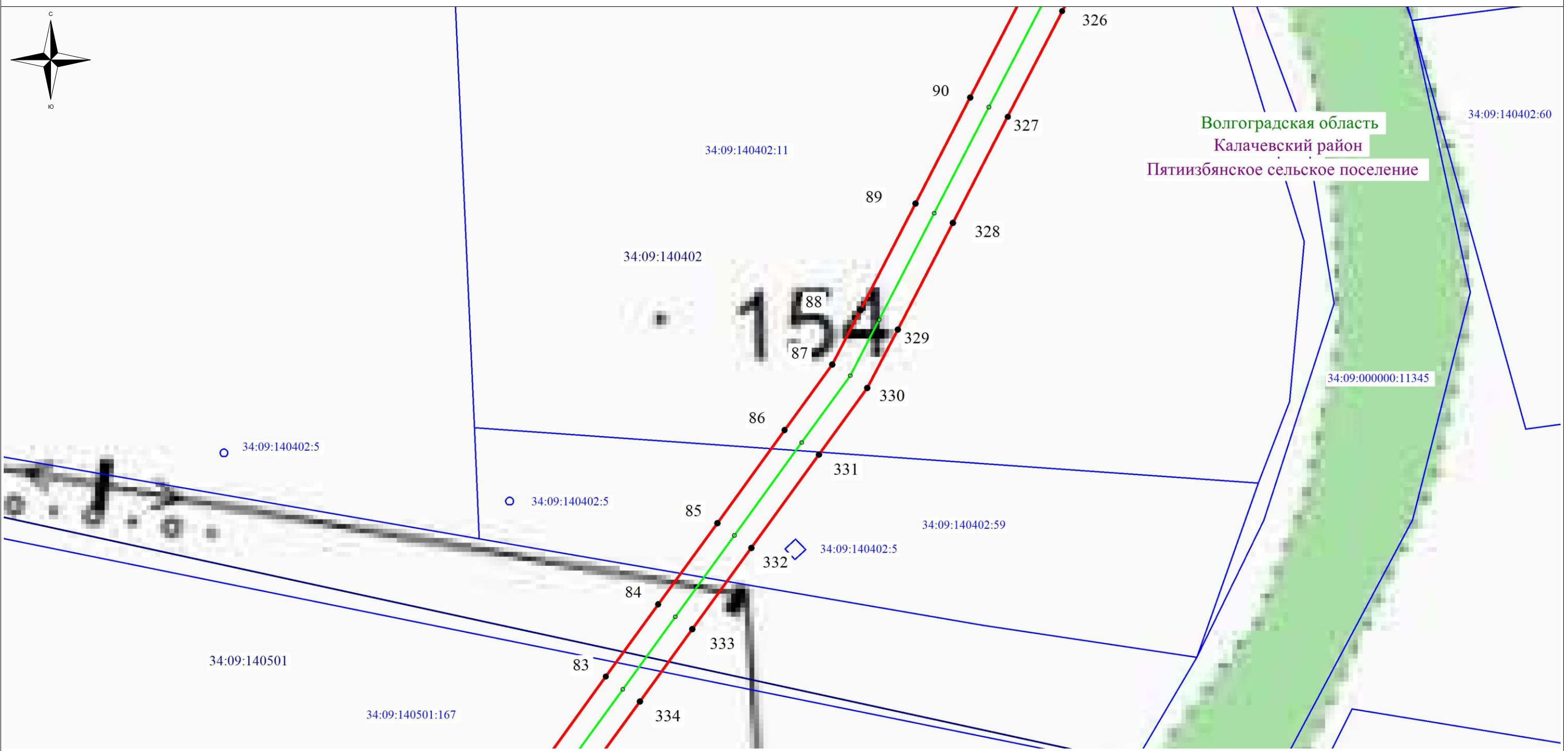
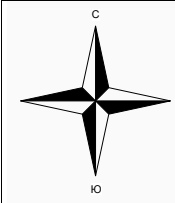


Схема расположения границ публичного сервитута



Волгоградская область
Калачевский район
Пятиизбянское сельское поселение

Используемые условные знаки и обозначения:

- - обозначение границы кадастрового квартала по сведениям государственного кадастра недвижимости
- - обозначение границы охранной зоны объекта электросетевого хозяйства
- - обозначение границы муниципального образования
- - обозначение границы земельного участка
- - обозначение объекта электросетевого хозяйства
- ◆ ТП-1996 - обозначение трансформаторной подстанции
- 2 - обозначение характерной точки охранной зоны
- 34:09:140501 - обозначение номера кадастрового квартала
- 34:09:140501:54 - обозначение номера земельного участка
- Волгоградская область
- Калачевский район - наименование муниципального образования
- Пятиизбянское сельское поселение

Масштаб: 1:2000

Схема расположения листов

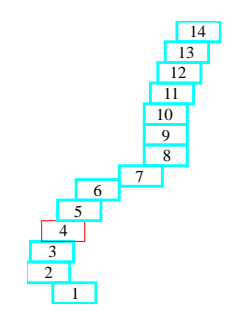
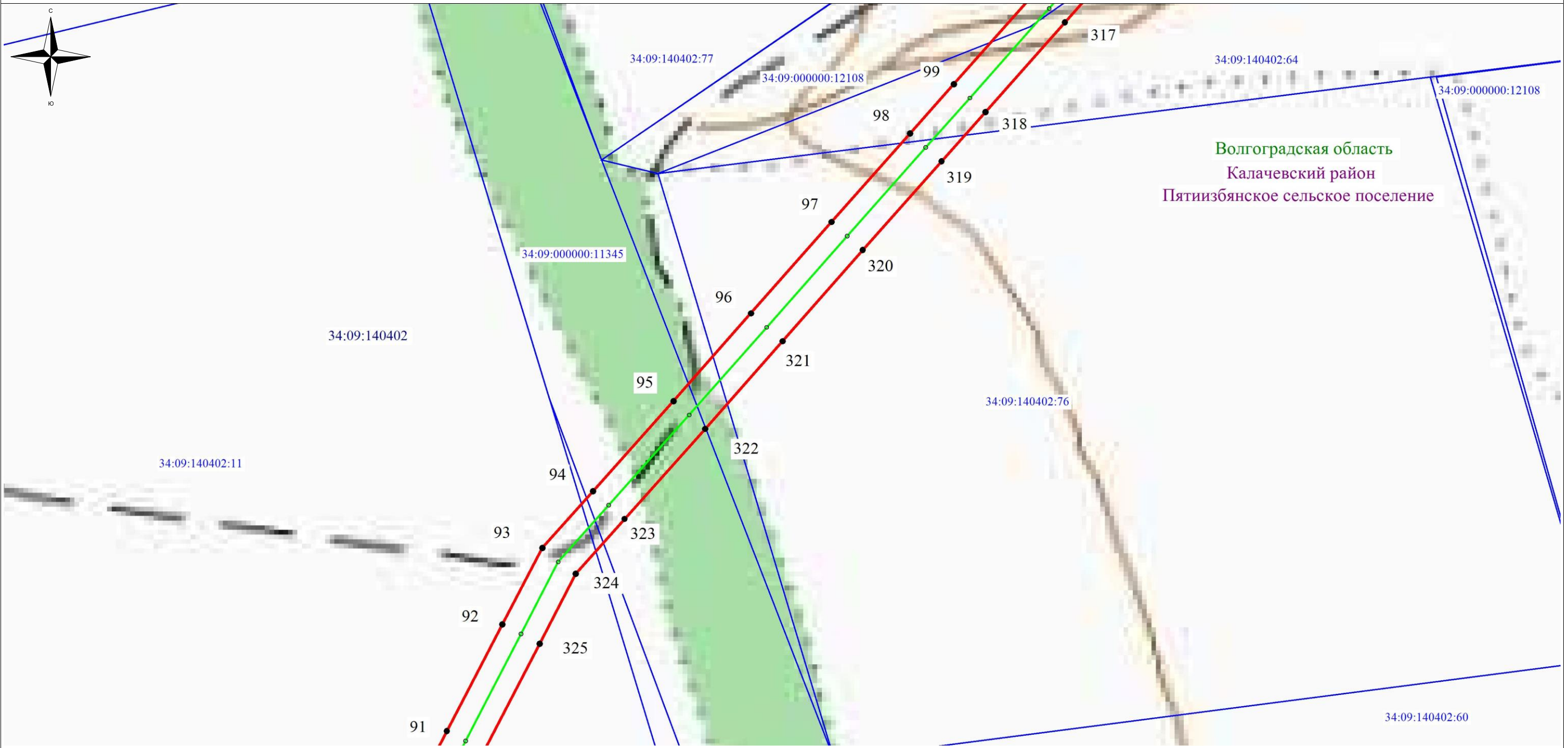


Схема расположения границ публичного сервитута



Волгоградская область
Калачевский район
Пятиизбянское сельское поселение

Используемые условные знаки и обозначения:

- - обозначение границы кадастрового квартала по сведениям государственного кадастра недвижимости
- - обозначение границы охранной зоны объекта электросетевого хозяйства
- - обозначение границы муниципального образования
- - обозначение границы земельного участка
- - обозначение объекта электросетевого хозяйства
- ТП-1996 - обозначение трансформаторной подстанции
- 2 - обозначение характерной точки охранной зоны
- 34:09:140501 - обозначение номера кадастрового квартала
- 34:09:140501:54 - обозначение номера земельного участка
- Волгоградская область
- Калачевский район - наименование муниципального образования
- Пятиизбянское сельское поселение

Масштаб: 1:2000

Схема расположения листов

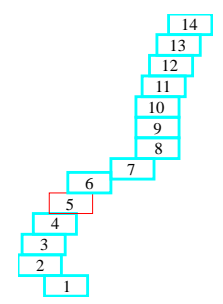
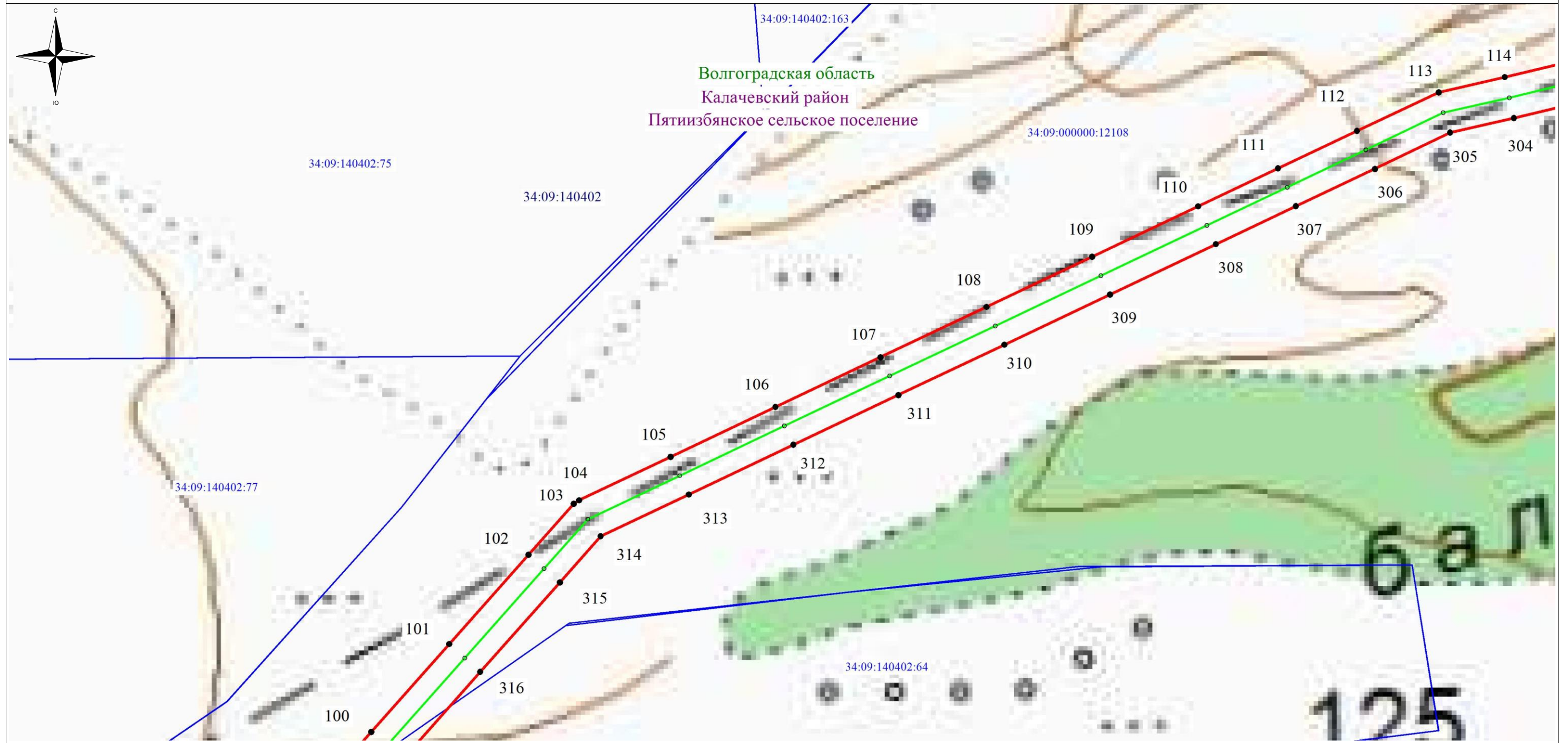


Схема расположения границ публичного сервитута



Используемые условные знаки и обозначения:

- - обозначение границы кадастрового квартала по сведениям государственного кадастра недвижимости
- - обозначение границы охранной зоны объекта электросетевого хозяйства
- - обозначение границы муниципального образования
- - обозначение границы земельного участка
- - обозначение объекта электросетевого хозяйства
- ТП-1996 - обозначение трансформаторной подстанции
- 2 - обозначение характерной точки охранной зоны
- 34:09:140501 – обозначение номера кадастрового квартала
- 34:09:140501:54 – обозначение номера земельного участка
- Волгоградская область
- Калачевский район - наименование муниципального образования
- Пятиизбянское сельское поселение

Масштаб: 1:2000

Схема расположения листов

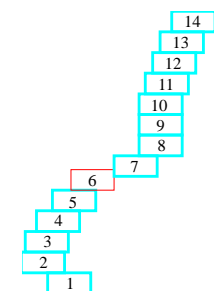
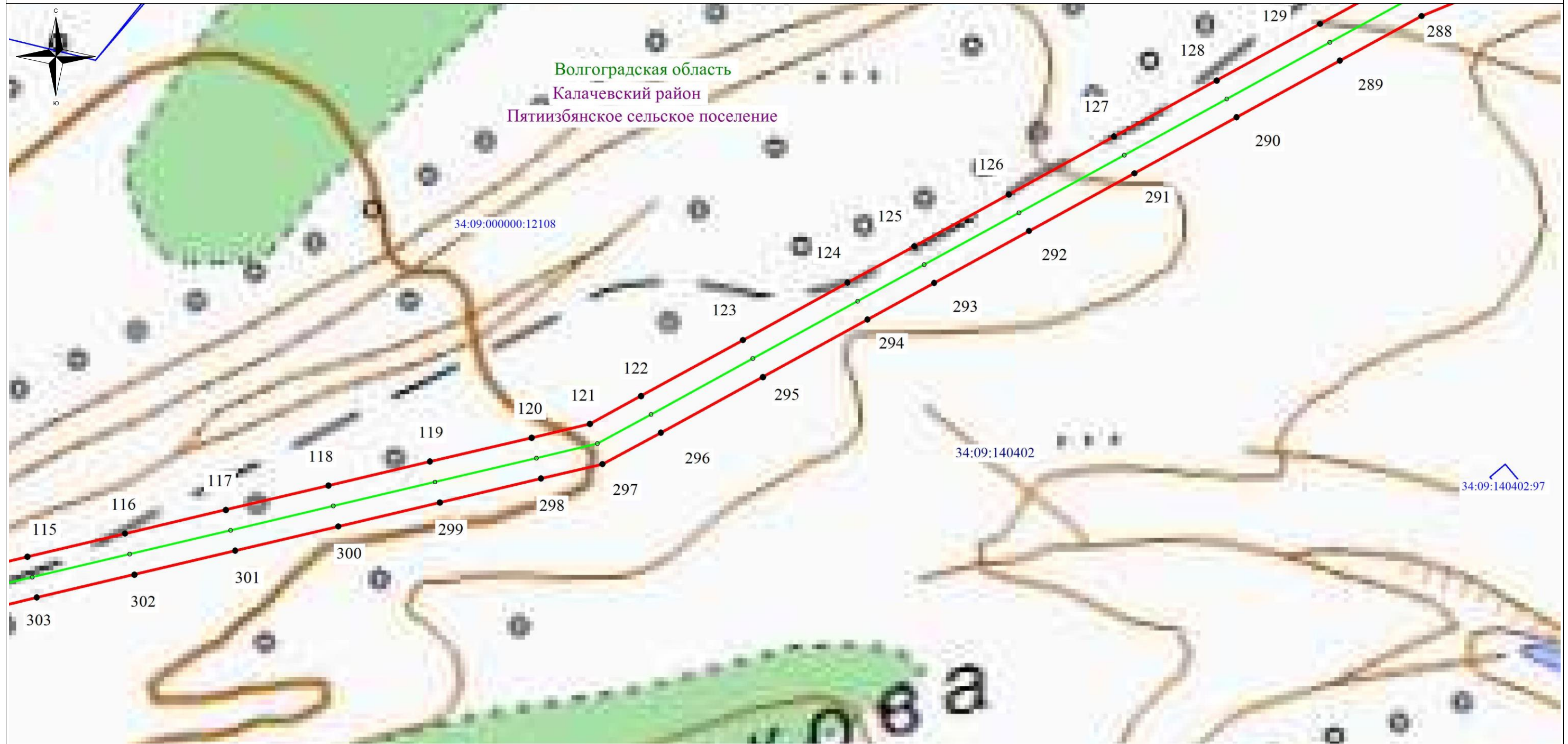


Схема расположения границ публичного сервитута



Используемые условные знаки и обозначения:

- - обозначение границы кадастрового квартала по сведениям государственного кадастра недвижимости
- - обозначение границы охранной зоны объекта электросетевого хозяйства
- - обозначение границы муниципального образования
- - обозначение границы земельного участка
- - обозначение объекта электросетевого хозяйства
- ТП-1996 - обозначение трансформаторной подстанции
- 2 - обозначение характерной точки охранной зоны
- 34:09:140501 - обозначение номера кадастрового квартала
- 34:09:140501:54 - обозначение номера земельного участка
- Волгоградская область - наименование муниципального образования
- Калачевский район
- Пятиизбянское сельское поселение

Масштаб: 1:2000

Схема расположения листов

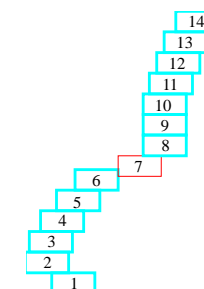
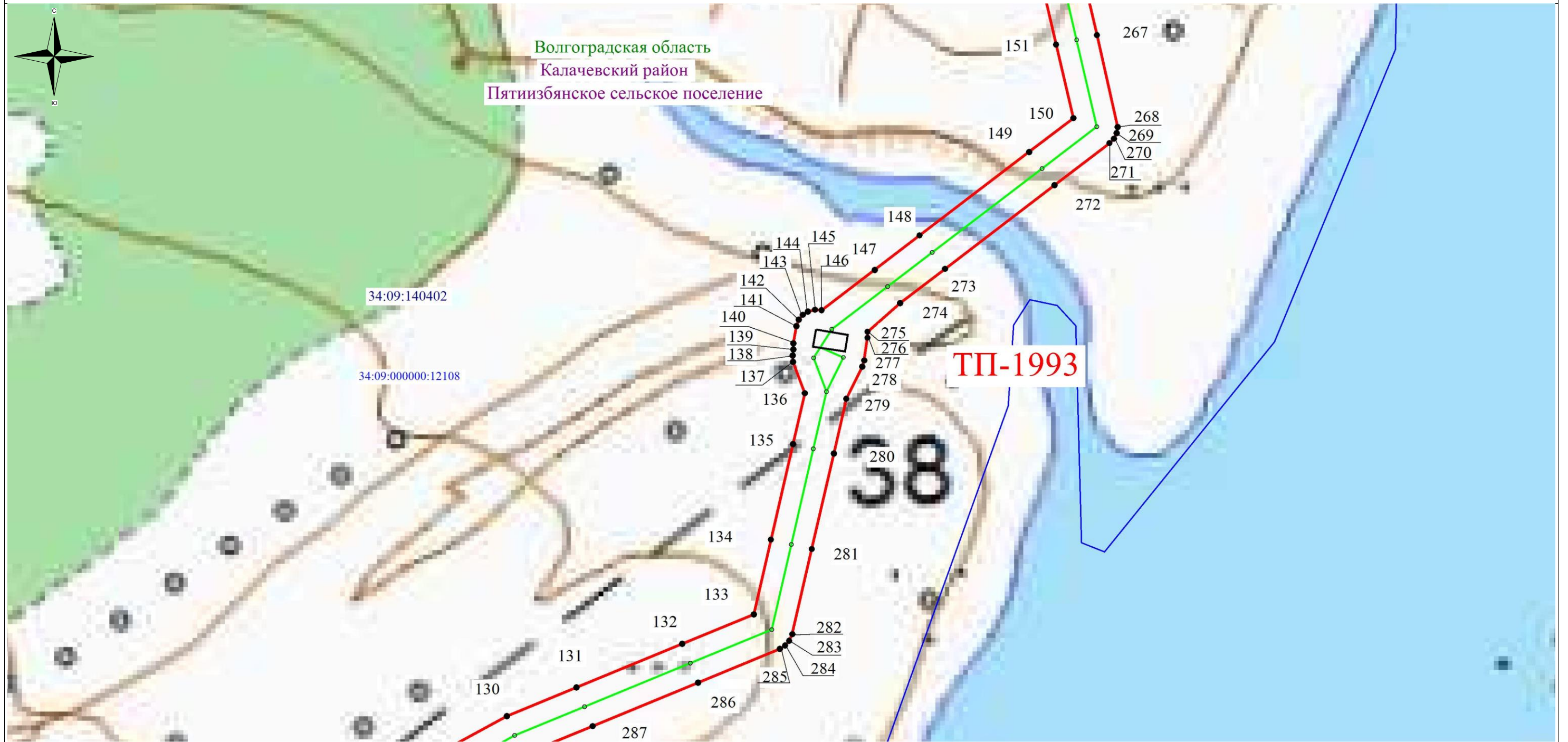


Схема расположения границ публичного сервитута



Используемые условные знаки и обозначения:

- - обозначение границы кадастрового квартала по сведениям государственного кадастра недвижимости
- - обозначение границы охранной зоны объекта электросетевого хозяйства
- - обозначение границы муниципального образования
- - обозначение границы земельного участка
- - обозначение объекта электросетевого хозяйства
- ТП-1996 - обозначение трансформаторной подстанции
- 2 - обозначение характерной точки охранной зоны
- 34:09:140501 - обозначение номера кадастрового квартала
- 34:09:140501:54 - обозначение номера земельного участка
- Волгоградская область - наименование муниципального образования
- Калачевский район
- Пятиизбянское сельское поселение

Масштаб: 1:2000

Схема расположения листов

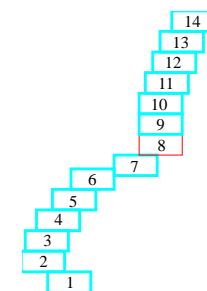
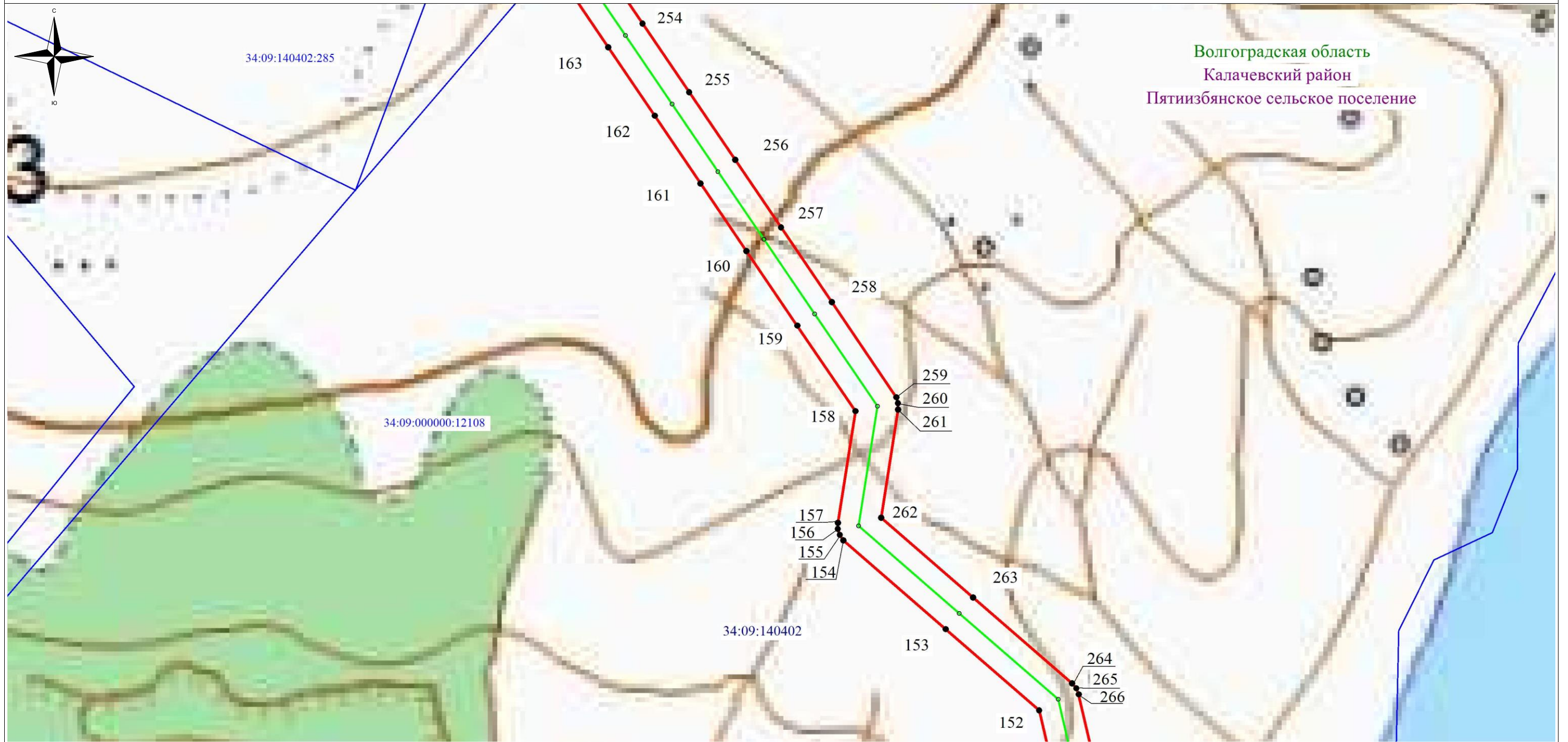


Схема расположения границ публичного сервитута



Используемые условные знаки и обозначения:

- - обозначение границы кадастрового квартала по сведениям государственного кадастра недвижимости
- - обозначение границы охранной зоны объекта электросетевого хозяйства
- - обозначение границы муниципального образования
- - обозначение границы земельного участка
- - обозначение объекта электросетевого хозяйства
- ТП-1996 - обозначение трансформаторной подстанции
- 2 - обозначение характерной точки охранной зоны
- 34:09:140501 – обозначение номера кадастрового квартала
- 34:09:140501:54 – обозначение номера земельного участка
- Волгоградская область
- Калачевский район - наименование муниципального образования
- Пятизб'янское сельское поселение

Масштаб: 1:2000

Схема расположения листов

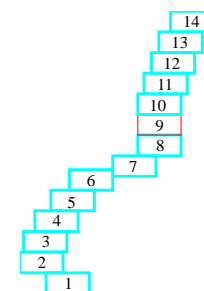
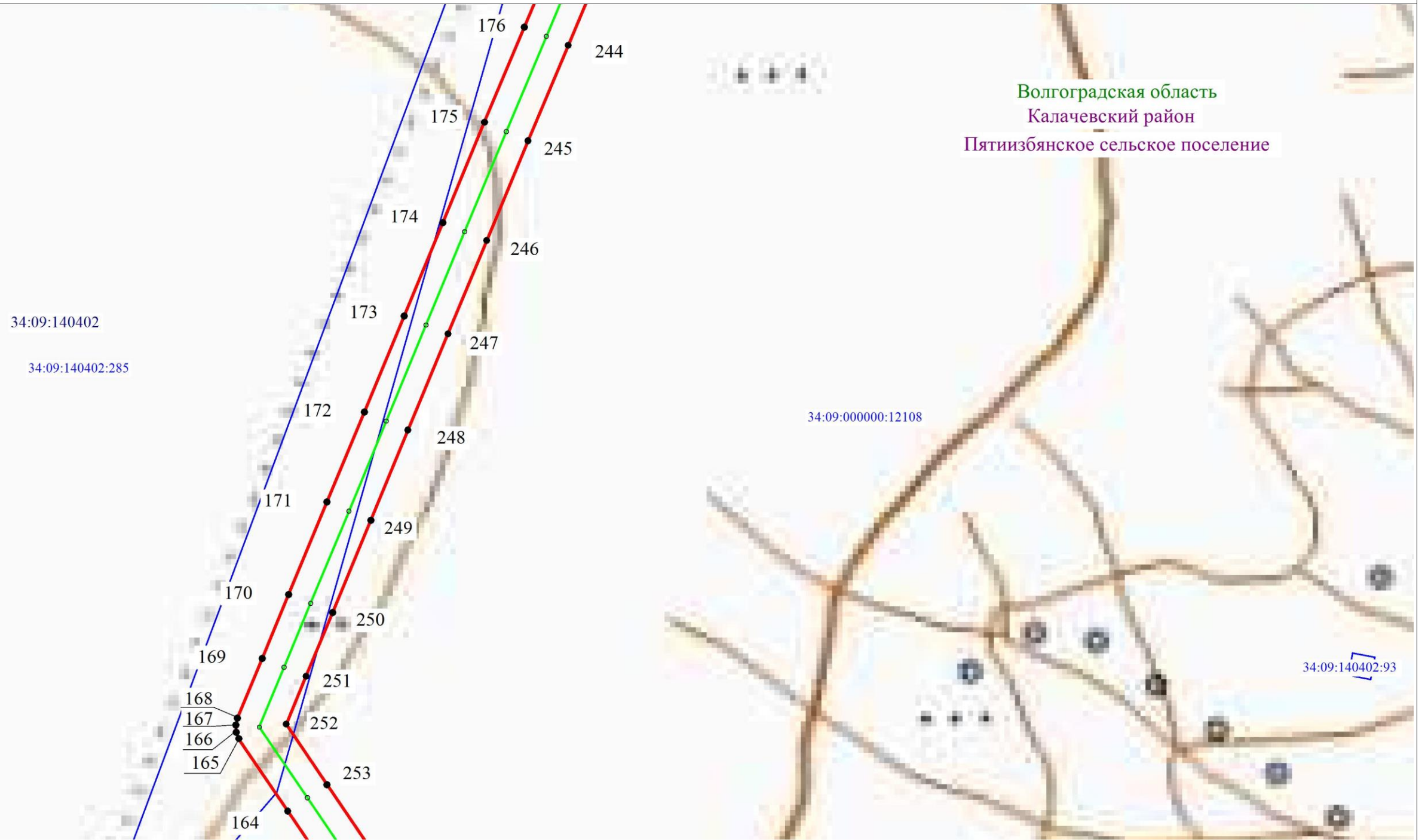



Схема расположения границ публичного сервитута



Волгоградская область
Калачевский район
Пятиизбянское сельское поселение

Используемые условные знаки и обозначения:

- - обозначение границы кадастрового квартала по сведениям государственного кадастра недвижимости
- - обозначение границы охранной зоны объекта электросетевого хозяйства
- - обозначение границы муниципального образования
- - обозначение границы земельного участка
- - обозначение объекта электросетевого хозяйства
- ТП-1996 - обозначение трансформаторной подстанции
- 2 - обозначение характерной точки охранной зоны
- 34:09:140501 – обозначение номера кадастрового квартала
- 34:09:140501:54 – обозначение номера земельного участка
- Волгоградская область
- Калачевский район - наименование муниципального образования
- Пятиизбянское сельское поселение

Масштаб: 1:2000

Схема расположения листов

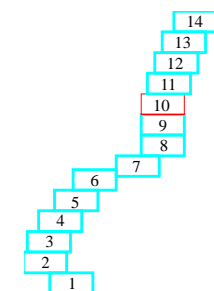
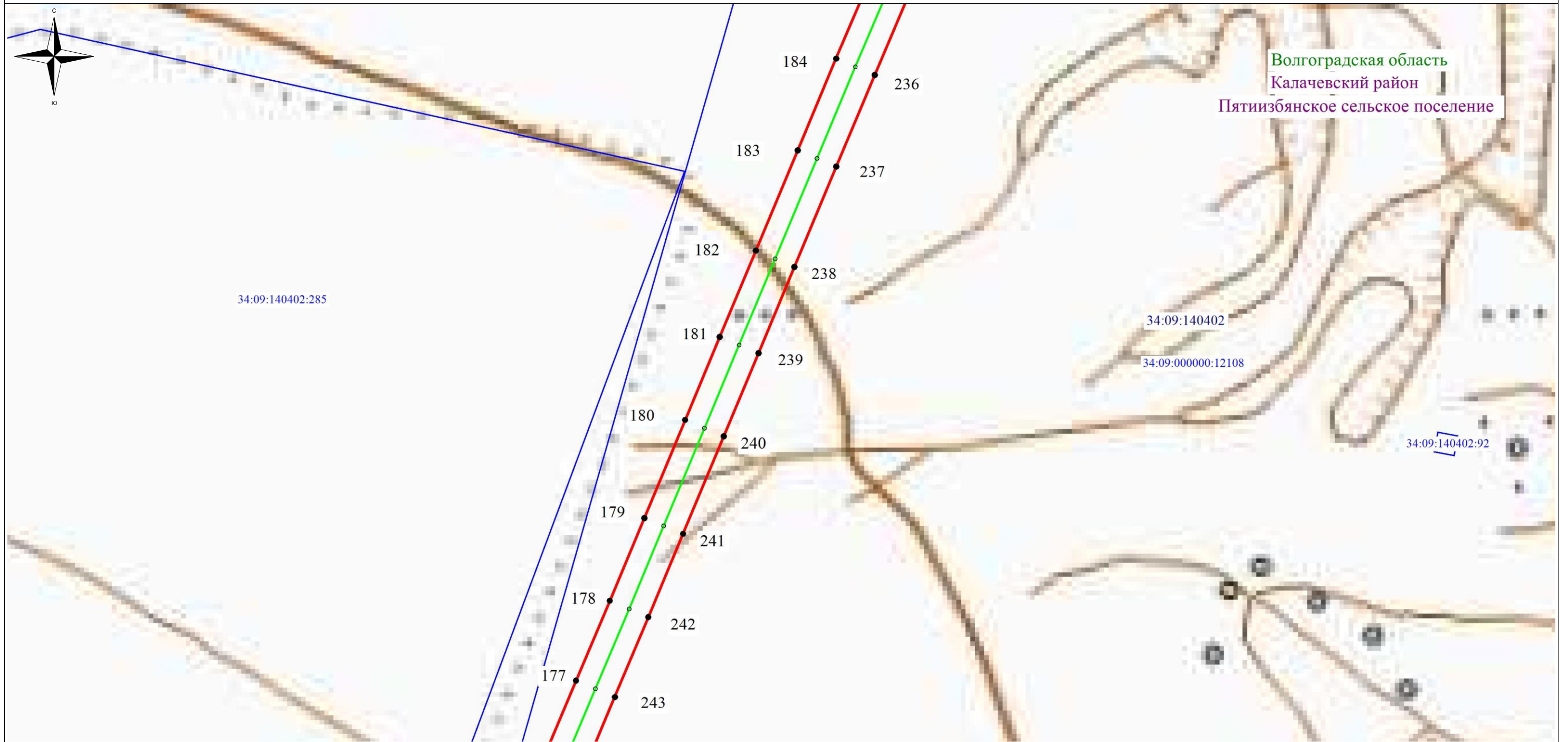


Схема расположения границ публичного сервитута



Используемые условные знаки и обозначения:

- - обозначение границы кадастрового квартала по сведениям государственного кадастра недвижимости
- - обозначение границы охранной зоны объекта электросетевого хозяйства
- - обозначение границы муниципального образования
- - обозначение границы земельного участка
- - обозначение объекта электросетевого хозяйства
- ТП-1996 - обозначение трансформаторной подстанции
- 2 - обозначение характерной точки охранной зоны
- 34:09:140501 – обозначение номера кадастрового квартала
- 34:09:140501:54 – обозначение номера земельного участка
- Волгоградская область
- Калачевский район - наименование муниципального образования
- Пятизб'янское сельское поселение

Масштаб: 1:2000

Схема расположения листов

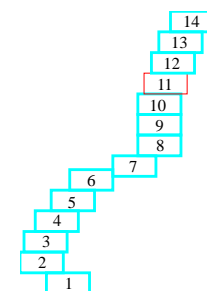


Схема расположения границ публичного сервитута



Используемые условные знаки и обозначения:

- - обозначение границы кадастрового квартала по сведениям государственного кадастра недвижимости
- - обозначение границы охранной зоны объекта электросетевого хозяйства
- - обозначение границы муниципального образования
- - обозначение границы земельного участка
- - обозначение объекта электросетевого хозяйства
- ТП-1996 - обозначение трансформаторной подстанции
- 2 - обозначение характерной точки охранной зоны
- 34:09:140501 – обозначение номера кадастрового квартала
- 34:09:140501:54 – обозначение номера земельного участка
- Волгоградская область
- Калачевский район - наименование муниципального образования
- Пятиизбянское сельское поселение

Масштаб: 1:2000

Схема расположения листов

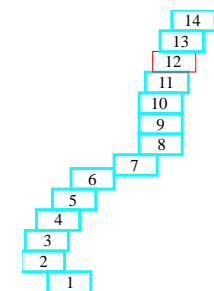
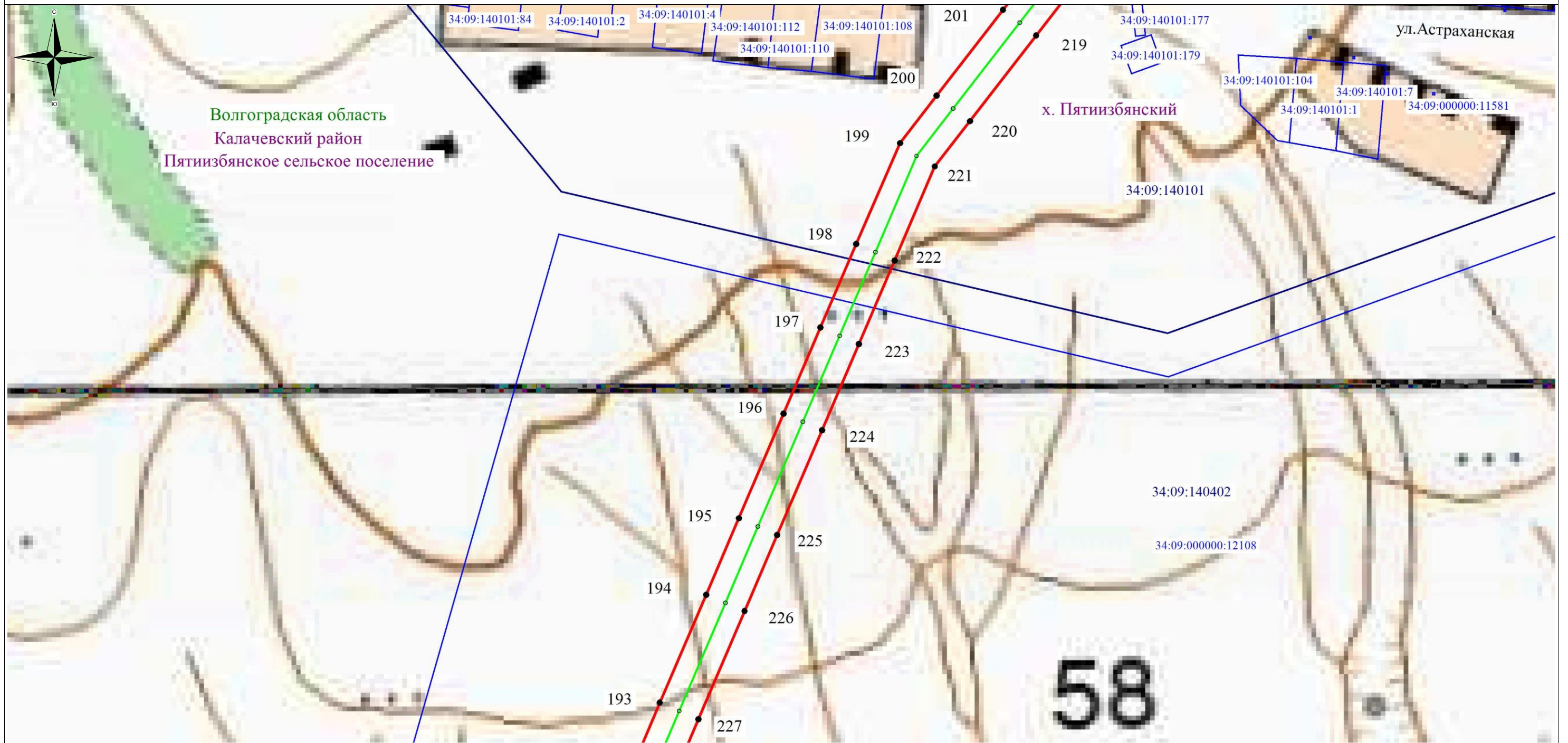


Схема расположения границ публичного сервитута



Используемые условные знаки и обозначения:

- - обозначение границы кадастрового квартала по сведениям государственного кадастра недвижимости
- - обозначение границы охранной зоны объекта электросетевого хозяйства
- - обозначение границы муниципального образования
- - обозначение границы земельного участка
- - обозначение объекта электросетевого хозяйства
- ТП-1996 - обозначение трансформаторной подстанции
- 2 - обозначение характерной точки охранной зоны
- 34:09:140501 - обозначение номера кадастрового квартала
- 34:09:140501:54 - обозначение номера земельного участка
- Волгоградская область - наименование муниципального образования
- Калачевский район
- Пятизбнянское сельское поселение

Масштаб: 1:2000

Схема расположения листов

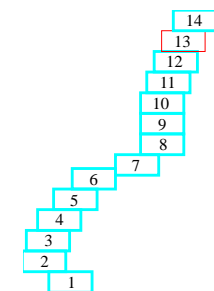
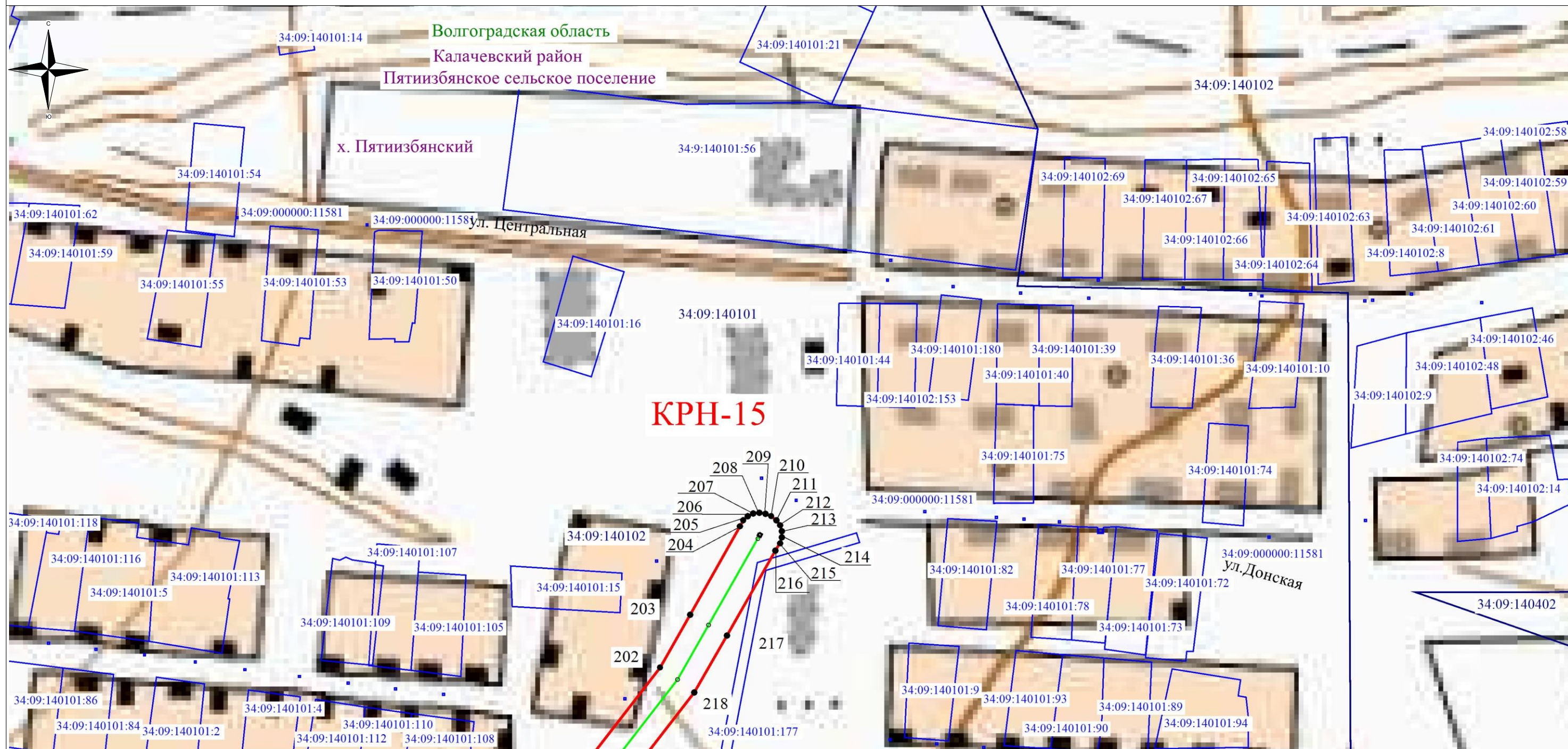


Схема расположения границ публичного сервитута



Используемые условные знаки и обозначения:

- обозначение границы кадастрового квартала по сведениям государственного кадастра недвижимости
- обозначение границы охранной зоны объекта электросетевого хозяйства
- обозначение границы муниципального образования
- обозначение границы земельного участка
- обозначение объекта электросетевого хозяйства
- ТП-1996 - обозначение трансформаторной подстанции
- 2 - обозначение характерной точки охранной зоны
- 34:09:140501 - обозначение номера кадастрового квартала
- 34:09:140501:54 - обозначение номера земельного участка
- Волгоградская область - наименование муниципального образования
- Калачевский район
- Пятиизбянское сельское поселение

Масштаб: 1:2000

Схема расположения листов

