

**ОПИСАНИЕ МЕСТОПОЛОЖЕНИЯ ГРАНИЦ**  
**публичного сервитута ВЛ 6 кВ № 4 ПС Комсомольская**  
(наименование объекта, местоположение границ которого описано)

---

---

**Раздел 1**

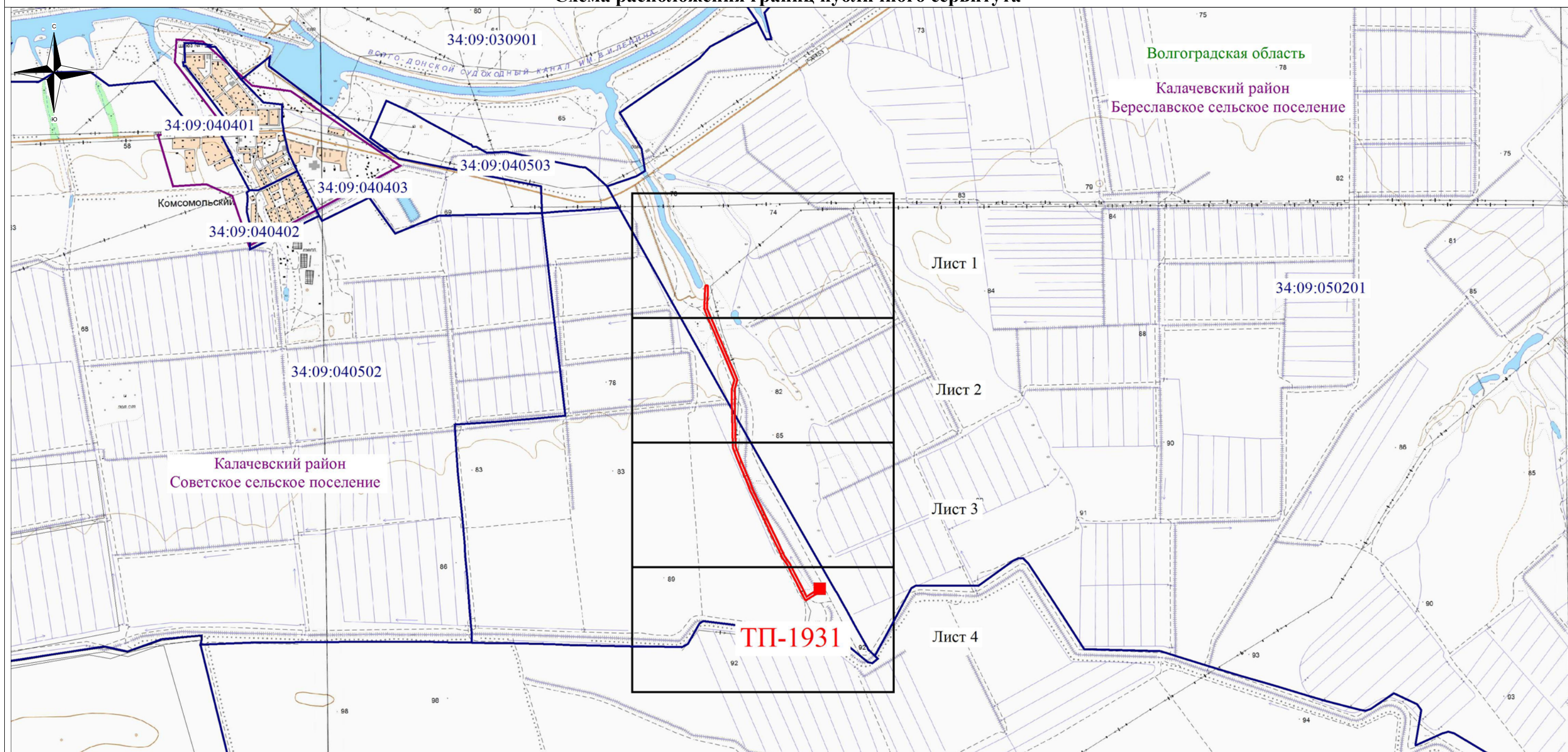
**Сведения об объекте**

<b>Сведения об объекте</b>		
№ п/п	Характеристики объекта	Описание характеристик
1	2	3
1	Местоположение объекта	Волгоградская область, Калачевский район
2	Площадь объекта +/- величина погрешности определения площади (P +/- Дельта P)	55526 м2 +/-58 м2
3	Иные характеристики объекта	Публичный сервитут для использования земельных участков в целях эксплуатации объекта энергетики местного значения – инженерного сооружения <b>ВЛ 6 кВ № 4 ПС Комсомольская</b> сроком действия 49 лет в интересах Публичного акционерного общества "Россети Юг"

Местоположение публичного сервитута: Волгоградская область, Калачевский район			
Система координат		МСК-34, зона 1	
Метод определения координат		Аналитический	
Обозначение характерных точек границ публичного сервитута	Координаты, м		
	X	Y	Средняя квадратическая погрешность положения характерных точек (Mt), м
1	2	3	4
1	476039.57	1363641.90	0.10
2	476038.75	1363644.95	0.10
3	476037.05	1363647.62	0.10
4	476034.63	1363649.66	0.10
5	476031.71	1363650.89	0.10
6	476028.57	1363651.19	0.10
7	475990.46	1363649.10	0.10
8	475926.48	1363645.60	0.10
9	475872.48	1363642.64	0.10
10	475816.22	1363665.47	0.10
11	475747.59	1363694.78	0.10
12	475683.10	1363722.32	0.10
13	475614.47	1363751.63	0.10
14	475545.90	1363780.92	0.10
15	475475.51	1363810.99	0.10
16	475406.89	1363840.29	0.10
17	475341.94	1363867.01	0.10
18	475338.22	1363867.80	0.10
19	475335.09	1363867.40	0.10
20	475269.52	1363848.81	0.10
21	475214.47	1363849.71	0.10
22	475197.45	1363849.60	0.10
23	475133.42	1363850.32	0.10
24	475074.97	1363851.31	0.10
25	475021.61	1363852.16	0.10
26	474957.88	1363853.71	0.10
27	474907.01	1363853.97	0.10
28	474842.18	1363855.42	0.10
29	474769.61	1363883.60	0.10
30	474725.58	1363901.77	0.10
31	474660.96	1363928.43	0.10
32	474601.53	1363954.54	0.10
33	474526.45	1363983.16	0.10
34	474461.35	1364014.44	0.10
35	474400.20	1364043.83	0.10
36	474339.39	1364073.06	0.10
37	474275.21	1364103.50	0.10
38	474213.52	1364132.76	0.10
39	474150.60	1364162.61	0.10
40	474089.03	1364191.80	0.10
41	474029.12	1364218.99	0.10
42	473976.46	1364257.93	0.10
43	473911.19	1364290.04	0.10
44	473851.38	1364320.73	0.10
45	473782.70	1364355.98	0.10
46	473730.90	1364382.56	0.10
47	473749.93	1364411.81	0.10
48	473771.79	1364445.41	0.10
49	473786.90	1364464.58	0.10
50	473790.02	1364463.52	0.10
51	473793.11	1364463.50	0.10
52	473796.06	1364464.42	0.10
53	473798.58	1364466.19	0.10
54	473800.45	1364468.65	0.10
55	473805.32	1364477.70	0.10
56	473806.38	1364480.82	0.10
57	473806.40	1364483.91	0.10
58	473805.48	1364486.85	0.10

<b>1</b>	<b>2</b>	<b>3</b>	<b>4</b>
59	473803.71	1364489.38	0.10
60	473801.25	1364491.25	0.10
61	473791.90	1364496.70	0.10
62	473788.95	1364497.84	0.10
63	473785.79	1364498.04	0.10
64	473782.72	1364497.30	0.10
65	473780.00	1364495.67	0.10
66	473777.90	1364493.31	0.10
67	473754.19	1364456.87	0.10
68	473732.33	1364423.27	0.10
69	473706.14	1364382.78	0.10
70	473705.32	1364379.73	0.10
71	473705.44	1364376.56	0.10
72	473706.49	1364373.58	0.10
73	473708.39	1364371.05	0.10
74	473710.96	1364369.20	0.10
75	473773.12	1364337.30	0.10
76	473841.80	1364302.05	0.10
77	473901.91	1364271.20	0.10
78	473966.33	1364239.51	0.10
79	474019.41	1364200.34	0.10
80	474080.19	1364172.75	0.10
81	474141.60	1364143.63	0.10
82	474204.52	1364113.78	0.10
83	474266.21	1364084.52	0.10
84	474330.39	1364054.08	0.10
85	474391.10	1364024.91	0.10
86	474452.25	1363995.52	0.10
87	474518.58	1363963.69	0.10
88	474593.86	1363934.99	0.10
89	474652.94	1363909.02	0.10
90	474717.56	1363882.35	0.10
91	474761.80	1363864.10	0.10
92	474836.30	1363835.17	0.10
93	474839.87	1363834.46	0.10
94	474906.73	1363832.97	0.10
95	474957.57	1363832.71	0.10
96	475021.18	1363831.16	0.10
97	475074.62	1363830.31	0.10
98	475133.12	1363829.32	0.10
99	475197.40	1363828.60	0.10
100	475214.37	1363828.71	0.10
101	475270.71	1363827.78	0.10
102	475273.74	1363828.18	0.10
103	475337.32	1363846.21	0.10
104	475398.78	1363820.92	0.10
105	475467.27	1363791.67	0.10
106	475537.66	1363761.60	0.10
107	475606.23	1363732.31	0.10
108	475674.86	1363703.00	0.10
109	475739.35	1363675.46	0.10
110	475808.15	1363646.08	0.10
111	475868.13	1363621.85	0.10
112	475871.27	1363621.55	0.10
113	475927.62	1363624.64	0.10
114	475991.60	1363628.14	0.10
115	476030.94	1363630.36	0.10
116	476033.94	1363631.37	0.10
117	476036.50	1363633.22	0.10
118	476038.40	1363635.75	0.10
119	476039.45	1363638.74	0.10
1	476039.57	1363641.90	0.10

### Схема расположения границ публично сервитута



**Используемые условные знаки и обозначения:**

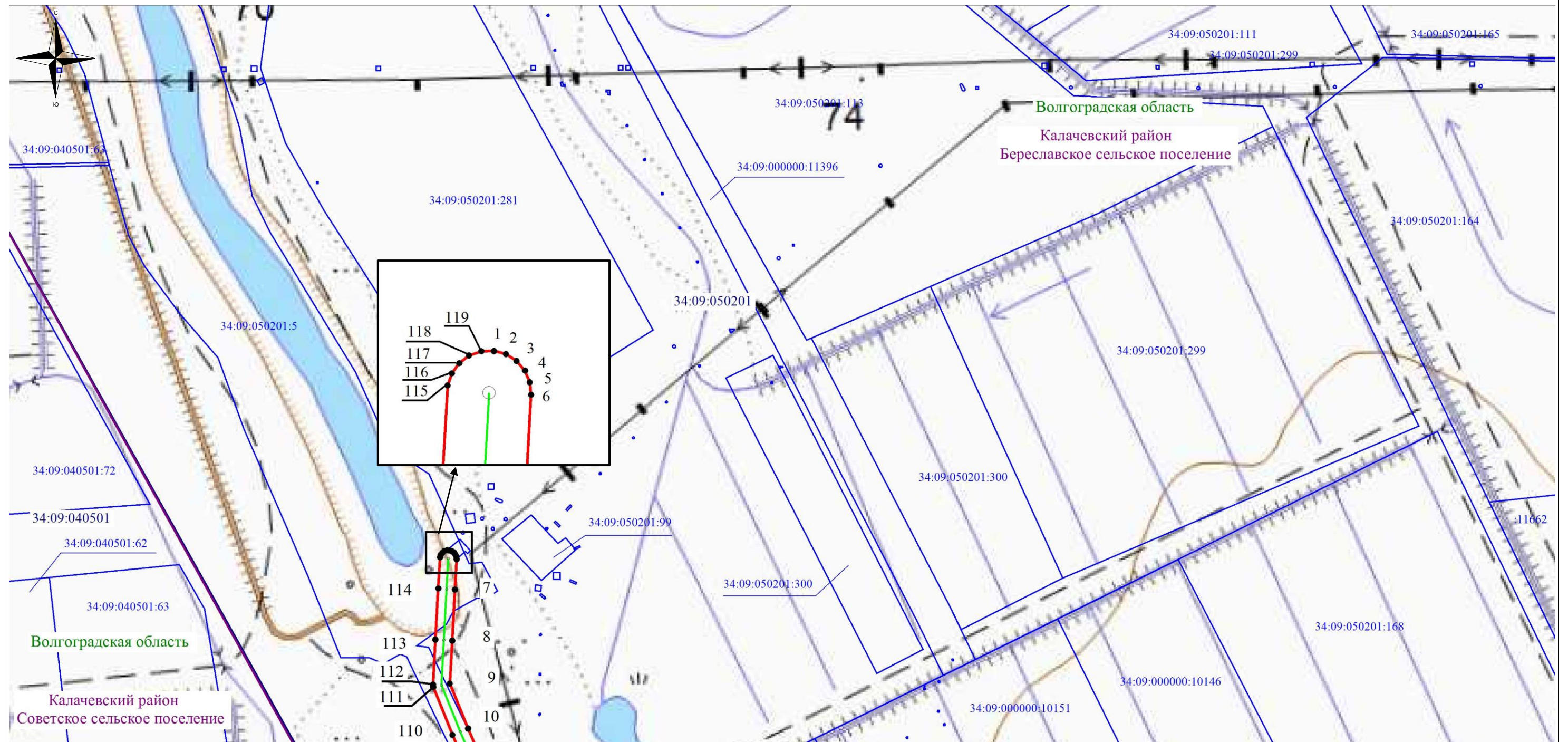
- - обозначение границы кадастрового квартала по сведениям государственного кадастра недвижимости
- - обозначение границы публично сервитута
- - обозначение границы муниципального образования
- **ТП-1931** - обозначение трансформаторной подстанции
- 34:09:040502** – обозначение номера кадастрового квартала
- **Волгоградская область**
- **Калачевский район** - наименование муниципального образования
- **Береславское сельское поселение**

Масштаб 1:30000

**Схема расположения листов**

1
2
3
4

## Схема расположения границ публичного сервитута



### Используемые условные знаки и обозначения:

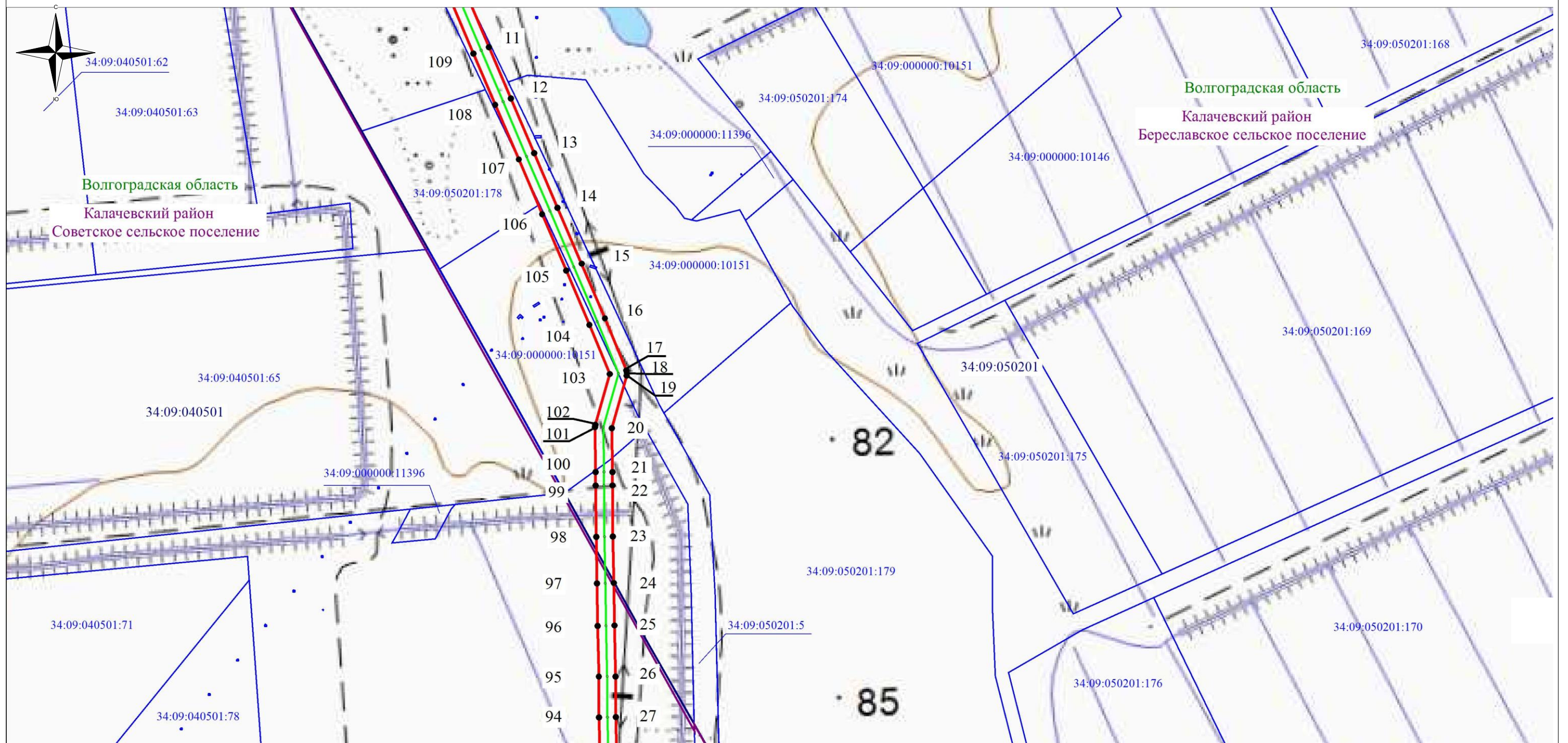
- - обозначение границы кадастрового квартала по сведениям государственного кадастра недвижимости
- - обозначение границы публичного сервитута
- - обозначение границы муниципального образования
- - обозначение границы земельного участка
- - обозначение объекта электросетевого хозяйства
- ТП - обозначение трансформаторной подстанции
- 2 - обозначение характерной точки публичного сервитута
- 34:09:040501** – обозначение номера кадастрового квартала
- 34:09:040501:72** – обозначение номера земельного участка
- Волгоградская область
- Калачевский район - наименование муниципального образования
- Береславское сельское поселение

Масштаб: 1:5000

### Схема расположения листов

1
2
3
4

### Схема расположения границ публичного сервитута



**Используемые условные знаки и обозначения:**

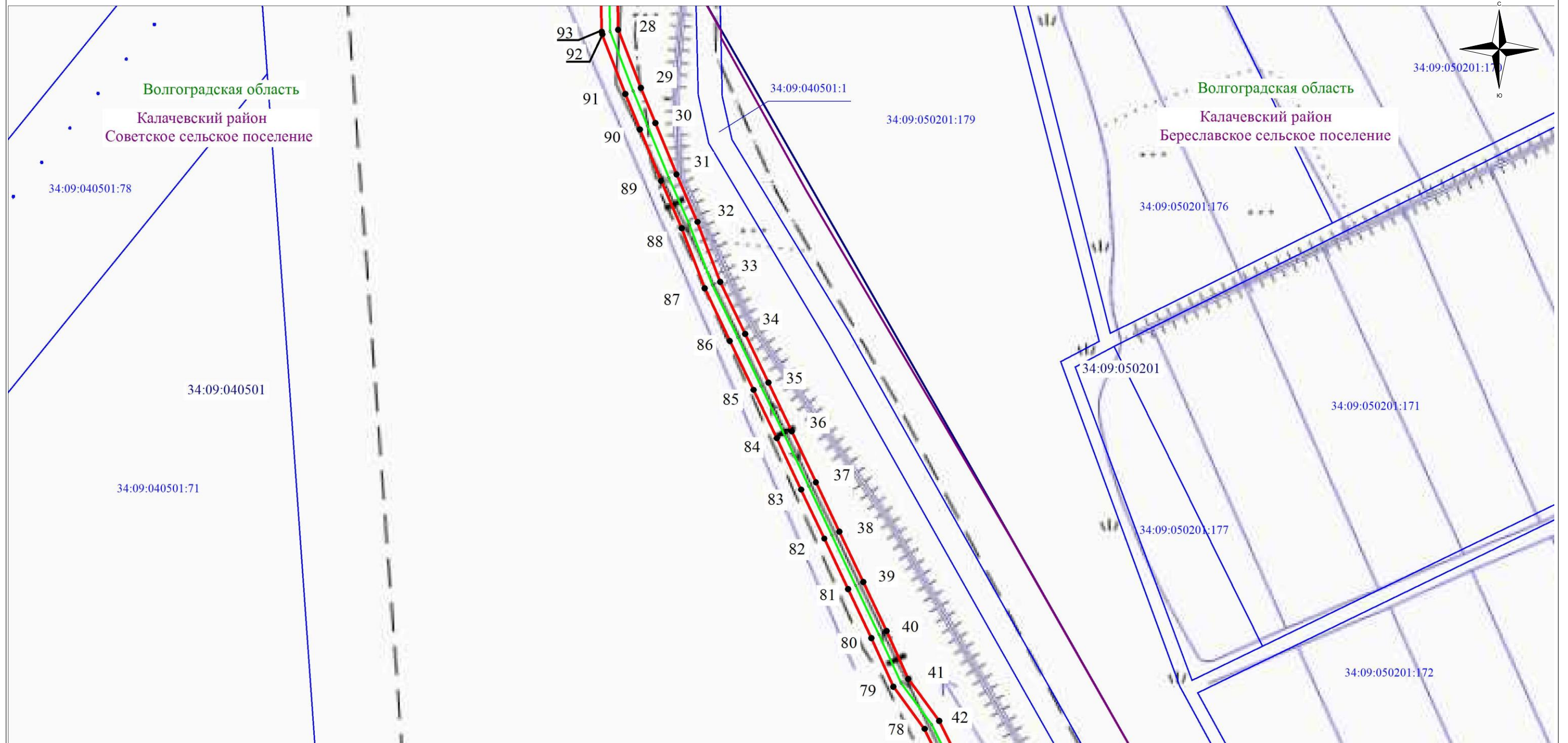
- - обозначение границы кадастрового квартала по сведениям государственного кадастра недвижимости
- - обозначение границы публичного сервитута
- - обозначение границы муниципального образования
- - обозначение границы земельного участка
- - обозначение объекта электросетевого хозяйства
- ТП - обозначение трансформаторной подстанции
- 2 - обозначение характерной точки публичного сервитута
- 34:09:040501 - обозначение номера кадастрового квартала
- 34:09:040501:72 - обозначение номера земельного участка
- Волгоградская область
- Калачевский район - наименование муниципального образования
- Береславское сельское поселение

Масштаб: 1:5000

**Схема расположения листов**

1
2
3
4

### Схема расположения границ публичного сервитута



**Используемые условные знаки и обозначения:**

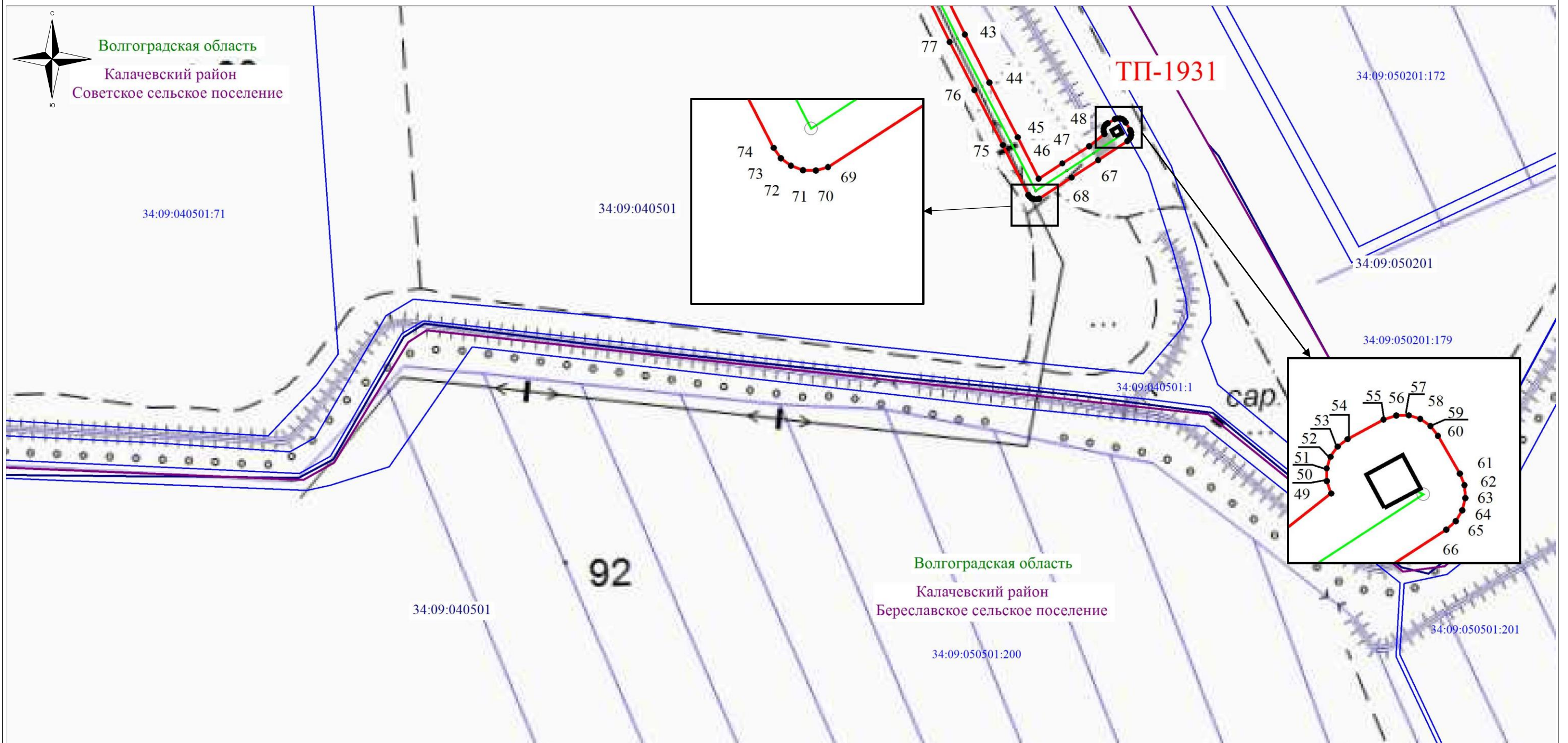
- - обозначение границы кадастрового квартала по сведениям государственного кадастра недвижимости
- - обозначение границы публичного сервитута
- - обозначение границы муниципального образования
- - обозначение границы земельного участка
- - обозначение объекта электросетевого хозяйства
- ТП - обозначение трансформаторной подстанции
- 2 - обозначение характерной точки публичного сервитута
- 34:09:040501** – обозначение номера кадастрового квартала
- 34:09:040501:72** – обозначение номера земельного участка
- Волгоградская область
- Калачевский район - наименование муниципального образования
- Береславское сельское поселение

Масштаб: 1:5000

**Схема расположения листов**

1
2
3
4

## Схема расположения границ публичного сервитута



**Используемые условные знаки и обозначения:**

- - обозначение границы кадастрового квартала по сведениям государственного кадастра недвижимости
- - обозначение границы публичного сервитута
- - обозначение границы муниципального образования
- - обозначение границы земельного участка
- - обозначение объекта электросетевого хозяйства
- ТП** - обозначение трансформаторной подстанции
- 2 - обозначение характерной точки публичного сервитута
- 34:09:040501** – обозначение номера кадастрового квартала
- 34:09:040501:72** – обозначение номера земельного участка
- Волгоградская область
- Калачевский район - наименование муниципального образования
- Береславское сельское поселение

Масштаб: 1:5000

Схема расположения листов

1
2
3
4