

ОПИСАНИЕ МЕСТОПОЛОЖЕНИЯ ГРАНИЦ
публичного сервитута ВЛ 10 кВ № 1 ПС Ляпичево
(наименование объекта, местоположение границ которого описано)

Раздел 1

Сведения об объекте

Сведения об объекте		
№ п/п	Характеристики объекта	Описание характеристик
1	2	3
1	Местоположение объекта	Волгоградская область, Калачевский район
2	Площадь объекта +/- величина погрешности определения площади (P +/- Дельта P)	842156 м2 +/-238 м2
3	Иные характеристики объекта	Публичный сервитут для использования земельных участков в целях эксплуатации объекта энергетики местного значения – инженерного сооружения ВЛ 10 кВ № 1 ПС Ляпичево сроком действия 49 лет в интересах Публичного акционерного общества "Россети Юг"

Местоположение публичного сервитута: Волгоградская область, Калачевский район			
Система координат		МСК-34, зона 1	
Метод определения координат		Аналитический	
Обозначение характерных точек границ публичного сервитута	Координаты, м		
	X	Y	Средняя квадратическая погрешность положения характерных точек (Mt), м
1	2	3	4
1	458782.56	1334136.36	0.10
2	458785.60	1334135.47	0.10
3	458788.76	1334135.52	0.10
4	458791.76	1334136.51	0.10
5	458794.34	1334138.35	0.10
6	458796.24	1334140.87	0.10
7	458811.85	1334169.80	0.10
8	458812.64	1334172.87	0.10
9	458812.47	1334176.03	0.10
10	458804.75	1334213.50	0.10
11	458796.83	1334251.93	0.10
12	458788.93	1334290.30	0.10
13	458782.55	1334322.15	0.10
14	458778.17	1334337.15	0.10
15	458776.55	1334339.87	0.10
16	458767.85	1334350.43	0.10
17	458743.82	1334379.58	0.10
18	458728.92	1334417.94	0.10
19	458712.08	1334461.32	0.10
20	458694.02	1334509.45	0.10
21	458678.36	1334549.58	0.10
22	458663.74	1334587.02	0.10
23	458658.05	1334601.59	0.10
24	458673.22	1334618.68	0.10
25	458684.78	1334632.23	0.10
26	458685.76	1334635.24	0.10
27	458685.80	1334638.40	0.10
28	458684.89	1334641.43	0.10
29	458670.21	1334672.41	0.10
30	458649.46	1334716.22	0.10
31	458628.96	1334758.40	0.10
32	458608.24	1334801.06	0.10
33	458588.39	1334843.52	0.10
34	458568.12	1334885.76	0.10
35	458547.79	1334928.15	0.10
36	458528.21	1334968.95	0.10
37	458507.62	1335011.88	0.10
38	458487.19	1335054.45	0.10
39	458466.71	1335097.13	0.10
40	458446.12	1335138.70	0.10
41	458424.17	1335185.37	0.10
42	458422.05	1335187.73	0.10
43	458383.50	1335219.47	0.10
44	458349.57	1335248.74	0.10
45	458314.95	1335278.67	0.10
46	458278.74	1335308.76	0.10
47	458243.50	1335338.06	0.10
48	458211.20	1335366.09	0.10
49	458172.93	1335397.41	0.10
50	458137.93	1335427.52	0.10
51	458102.51	1335457.34	0.10
52	458067.98	1335486.43	0.10
53	458033.14	1335515.76	0.10
54	457998.69	1335544.78	0.10
55	457970.83	1335567.64	0.10
56	457935.24	1335598.10	0.10
57	457899.25	1335627.37	0.10
58	457866.03	1335656.34	0.10

1	2	3	4
59	457830.72	1335686.03	0.10
60	457795.66	1335715.56	0.10
61	457759.48	1335746.04	0.10
62	457726.51	1335773.81	0.10
63	457691.42	1335803.37	0.10
64	457657.43	1335832.00	0.10
65	457622.14	1335860.99	0.10
66	457587.28	1335890.89	0.10
67	457552.71	1335920.03	0.10
68	457518.64	1335948.75	0.10
69	457485.03	1335977.07	0.10
70	457450.31	1336006.34	0.10
71	457416.04	1336035.22	0.10
72	457381.21	1336064.58	0.10
73	457347.21	1336093.23	0.10
74	457312.38	1336122.59	0.10
75	457277.47	1336152.02	0.10
76	457242.09	1336181.83	0.10
77	457206.90	1336211.49	0.10
78	457172.29	1336240.67	0.10
79	457137.12	1336270.31	0.10
80	457102.76	1336299.26	0.10
81	457068.59	1336327.51	0.10
82	457035.23	1336355.99	0.10
83	456996.00	1336389.48	0.10
84	456986.25	1336429.90	0.10
85	456978.95	1336460.12	0.10
86	456975.12	1336482.24	0.10
87	456969.15	1336516.64	0.10
88	456992.03	1336563.59	0.10
89	457014.78	1336610.27	0.10
90	457036.31	1336656.48	0.10
91	457059.18	1336703.00	0.10
92	457079.85	1336746.43	0.10
93	457102.45	1336793.92	0.10
94	457123.64	1336838.46	0.10
95	457144.98	1336881.94	0.10
96	457167.26	1336927.38	0.10
97	457187.60	1336970.66	0.10
98	457208.15	1337013.01	0.10
99	457229.52	1337057.09	0.10
100	457250.70	1337101.94	0.10
101	457270.13	1337140.79	0.10
102	457293.68	1337189.68	0.10
103	457314.60	1337233.82	0.10
104	457335.64	1337278.20	0.10
105	457356.63	1337322.50	0.10
106	457378.50	1337368.32	0.10
107	457400.77	1337414.97	0.10
108	457422.29	1337460.06	0.10
109	457444.22	1337506.01	0.10
110	457466.28	1337552.11	0.10
111	457487.59	1337596.62	0.10
112	457508.73	1337640.76	0.10
113	457530.95	1337686.42	0.10
114	457551.51	1337730.12	0.10
115	457572.59	1337773.62	0.10
116	457590.32	1337810.21	0.10
117	457607.38	1337802.61	0.10
118	457647.13	1337784.91	0.10
119	457690.29	1337766.26	0.10
120	457727.92	1337750.00	0.10
121	457766.69	1337733.69	0.10
122	457800.18	1337719.12	0.10
123	457837.67	1337702.81	0.10
124	457881.22	1337683.86	0.10
125	457901.00	1337673.83	0.10
126	457901.69	1337670.72	0.10

1	2	3	4
127	457903.26	1337668.06	0.10
128	457905.57	1337666.01	0.10
129	457908.39	1337664.76	0.10
130	457911.40	1337664.31	0.10
131	457917.22	1337662.58	0.10
132	457966.97	1337642.88	0.10
133	458014.24	1337623.74	0.10
134	458017.62	1337622.98	0.10
135	458020.77	1337623.29	0.10
136	458023.68	1337624.53	0.10
137	458026.10	1337626.57	0.10
138	458058.85	1337664.16	0.10
139	458089.31	1337699.12	0.10
140	458124.00	1337738.61	0.10
141	458157.67	1337777.05	0.10
142	458162.67	1337783.92	0.10
143	458164.35	1337786.68	0.10
144	458165.04	1337789.69	0.10
145	458164.79	1337792.77	0.10
146	458163.61	1337795.62	0.10
147	458160.65	1337798.80	0.10
148	458157.79	1337800.54	0.10
149	458154.78	1337801.22	0.10
150	458151.70	1337800.95	0.10
151	458148.86	1337799.75	0.10
152	458146.51	1337797.74	0.10
153	458144.34	1337794.71	0.10
154	458140.73	1337789.49	0.10
155	458108.22	1337752.47	0.10
156	458073.50	1337712.95	0.10
157	458043.01	1337677.96	0.10
158	458015.18	1337646.01	0.10
159	457974.78	1337662.37	0.10
160	457938.39	1337677.50	0.10
161	457937.14	1337680.41	0.10
162	457935.09	1337682.81	0.10
163	457932.41	1337684.50	0.10
164	457889.60	1337703.12	0.10
165	457846.05	1337722.07	0.10
166	457808.56	1337738.38	0.10
167	457774.95	1337753.00	0.10
168	457736.15	1337769.32	0.10
169	457698.62	1337785.54	0.10
170	457655.57	1337804.14	0.10
171	457615.92	1337821.79	0.10
172	457599.32	1337829.19	0.10
173	457614.51	1337861.86	0.10
174	457635.62	1337906.08	0.10
175	457657.69	1337952.30	0.10
176	457678.75	1337996.43	0.10
177	457700.82	1338042.69	0.10
178	457723.58	1338090.39	0.10
179	457746.25	1338137.91	0.10
180	457768.87	1338185.31	0.10
181	457791.22	1338232.17	0.10
182	457809.31	1338268.97	0.10
183	457827.64	1338307.63	0.10
184	457846.77	1338347.99	0.10
185	457868.70	1338394.26	0.10
186	457886.58	1338431.99	0.10
187	457919.88	1338439.57	0.10
188	457983.69	1338412.66	0.10
189	458035.75	1338388.71	0.10
190	458077.22	1338368.48	0.10
191	458116.28	1338349.88	0.10
192	458155.43	1338331.23	0.10
193	458195.25	1338310.72	0.10
194	458227.47	1338275.70	0.10

1	2	3	4
195	458258.17	1338241.64	0.10
196	458289.46	1338206.93	0.10
197	458302.47	1338192.30	0.10
198	458290.90	1338190.60	0.10
199	458252.04	1338184.29	0.10
200	458207.86	1338177.13	0.10
201	458157.29	1338168.63	0.10
202	458150.26	1338167.36	0.10
203	458147.02	1338166.77	0.10
204	458144.31	1338165.28	0.10
205	458142.18	1338163.05	0.10
206	458140.84	1338160.27	0.10
207	458140.41	1338157.21	0.10
208	458140.61	1338154.12	0.10
209	458141.66	1338151.22	0.10
210	458143.54	1338148.77	0.10
211	458146.08	1338147.02	0.10
212	458149.03	1338146.12	0.10
213	458152.21	1338146.05	0.10
214	458155.49	1338146.77	0.10
215	458161.35	1338148.02	0.10
216	458211.34	1338156.42	0.10
217	458255.40	1338163.57	0.10
218	458294.10	1338169.85	0.10
219	458319.36	1338173.54	0.10
220	458361.20	1338128.87	0.10
221	458401.46	1338080.88	0.10
222	458387.85	1338051.76	0.10
223	458372.09	1338018.05	0.10
224	458352.03	1337975.10	0.10
225	458347.72	1337967.33	0.10
226	458346.29	1337964.60	0.10
227	458345.47	1337961.63	0.10
228	458345.59	1337958.54	0.10
229	458346.64	1337955.64	0.10
230	458348.53	1337953.20	0.10
231	458351.08	1337951.45	0.10
232	458353.93	1337950.25	0.10
233	458357.00	1337949.90	0.10
234	458360.03	1337950.49	0.10
235	458362.73	1337951.98	0.10
236	458364.85	1337954.23	0.10
237	458366.67	1337957.98	0.10
238	458370.92	1337965.94	0.10
239	458391.11	1338009.16	0.10
240	458406.87	1338042.87	0.10
241	458424.07	1338080.32	0.10
242	458424.25	1338083.48	0.10
243	458423.49	1338086.55	0.10
244	458421.84	1338089.25	0.10
245	458376.70	1338143.03	0.10
246	458331.12	1338191.70	0.10
247	458305.11	1338220.94	0.10
248	458273.77	1338255.70	0.10
249	458243.00	1338289.84	0.10
250	458209.46	1338326.30	0.10
251	458206.54	1338328.52	0.10
252	458164.46	1338350.19	0.10
253	458125.31	1338368.84	0.10
254	458086.34	1338387.40	0.10
255	458044.74	1338407.69	0.10
256	457992.16	1338431.87	0.10
257	457924.92	1338460.23	0.10
258	457921.67	1338461.03	0.10
259	457918.51	1338460.80	0.10
260	457898.36	1338456.21	0.10
261	457905.27	1338470.34	0.10
262	457921.27	1338503.76	0.10

1	2	3	4
263	457937.05	1338536.89	0.10
264	457962.79	1338590.90	0.10
265	457984.41	1338636.29	0.10
266	458004.94	1338679.38	0.10
267	458025.16	1338721.83	0.10
268	458037.14	1338744.68	0.10
269	458050.96	1338759.56	0.10
270	458089.99	1338779.45	0.10
271	458135.38	1338802.58	0.10
272	458185.00	1338827.87	0.10
273	458230.03	1338850.82	0.10
274	458233.26	1338849.33	0.10
275	458295.79	1338805.20	0.10
276	458336.54	1338776.38	0.10
277	458373.84	1338750.01	0.10
278	458411.28	1338723.53	0.10
279	458438.92	1338704.02	0.10
280	458441.85	1338702.83	0.10
281	458445.01	1338702.58	0.10
282	458448.09	1338703.27	0.10
283	458450.83	1338704.85	0.10
284	458488.48	1338734.93	0.10
285	458491.08	1338738.01	0.10
286	458514.14	1338717.17	0.10
287	458552.58	1338682.45	0.10
288	458589.23	1338649.35	0.10
289	458629.36	1338613.10	0.10
290	458663.29	1338582.45	0.10
291	458695.77	1338553.31	0.10
292	458698.67	1338552.03	0.10
293	458701.81	1338551.68	0.10
294	458704.92	1338552.28	0.10
295	458724.96	1338559.48	0.10
296	458727.56	1338561.28	0.10
297	458757.78	1338589.84	0.10
298	458759.98	1338592.82	0.10
299	458760.94	1338595.83	0.10
300	458764.16	1338616.23	0.10
301	458764.16	1338619.54	0.10
302	458763.17	1338623.00	0.10
303	458762.30	1338626.55	0.10
304	458760.68	1338629.18	0.10
305	458758.34	1338631.20	0.10
306	458755.50	1338632.40	0.10
307	458752.43	1338632.68	0.10
308	458749.31	1338632.11	0.10
309	458746.46	1338630.92	0.10
310	458744.11	1338628.92	0.10
311	458742.48	1338626.31	0.10
312	458741.72	1338623.31	0.10
313	458741.92	1338620.23	0.10
314	458743.01	1338616.90	0.10
315	458740.76	1338602.64	0.10
316	458714.75	1338578.06	0.10
317	458703.79	1338574.16	0.10
318	458677.37	1338598.03	0.10
319	458643.44	1338628.68	0.10
320	458603.31	1338664.93	0.10
321	458566.66	1338698.03	0.10
322	458528.22	1338732.75	0.10
323	458496.82	1338761.12	0.10
324	458519.54	1338789.59	0.10
325	458539.72	1338812.71	0.10
326	458542.75	1338813.33	0.10
327	458545.44	1338814.84	0.10
328	458547.54	1338817.10	0.10
329	458549.35	1338820.38	0.10
330	458549.92	1338823.59	0.10

1	2	3	4
331	458549.39	1338826.98	0.10
332	458581.20	1338865.97	0.10
333	458607.89	1338898.69	0.10
334	458633.64	1338907.94	0.10
335	458670.53	1338919.93	0.10
336	458675.20	1338922.50	0.10
337	458678.13	1338924.40	0.10
338	458680.39	1338926.79	0.10
339	458681.69	1338929.59	0.10
340	458682.08	1338932.66	0.10
341	458681.51	1338935.69	0.10
342	458680.04	1338938.41	0.10
343	458678.04	1338940.79	0.10
344	458675.48	1338942.51	0.10
345	458672.51	1338943.36	0.10
346	458669.43	1338943.27	0.10
347	458666.51	1338942.24	0.10
348	458663.82	1338940.30	0.10
349	458661.04	1338938.70	0.10
350	458626.91	1338927.83	0.10
351	458595.80	1338916.34	0.10
352	458593.45	1338914.22	0.10
353	458564.92	1338879.25	0.10
354	458532.68	1338839.73	0.10
355	458503.12	1338802.69	0.10
356	458474.00	1338766.19	0.10
357	458472.53	1338763.39	0.10
358	458471.96	1338760.27	0.10
359	458471.59	1338748.30	0.10
360	458443.90	1338726.18	0.10
361	458423.40	1338740.67	0.10
362	458385.96	1338767.15	0.10
363	458348.66	1338793.52	0.10
364	458307.90	1338822.35	0.10
365	458251.82	1338861.93	0.10
366	458283.82	1338878.24	0.10
367	458332.86	1338903.25	0.10
368	458383.57	1338929.11	0.10
369	458432.76	1338954.19	0.10
370	458482.15	1338979.38	0.10
371	458531.61	1339004.59	0.10
372	458580.81	1339029.68	0.10
373	458629.95	1339054.75	0.10
374	458678.93	1339079.72	0.10
375	458726.83	1339104.15	0.10
376	458777.35	1339129.93	0.10
377	458827.11	1339155.33	0.10
378	458876.53	1339180.42	0.10
379	458926.00	1339205.55	0.10
380	458974.43	1339230.14	0.10
381	459022.78	1339254.69	0.10
382	459071.57	1339279.64	0.10
383	459121.11	1339304.97	0.10
384	459170.30	1339330.13	0.10
385	459219.21	1339355.14	0.10
386	459268.72	1339380.34	0.10
387	459317.30	1339405.06	0.10
388	459366.97	1339430.34	0.10
389	459416.31	1339455.45	0.10
390	459466.07	1339480.78	0.10
391	459515.46	1339505.91	0.10
392	459561.11	1339529.15	0.10
393	459614.87	1339556.51	0.10
394	459663.26	1339581.13	0.10
395	459709.33	1339604.58	0.10
396	459758.05	1339629.50	0.10
397	459760.33	1339631.70	0.10
398	459761.84	1339634.48	0.10

1	2	3	4
399	459762.46	1339637.58	0.10
400	459763.35	1339657.05	0.10
401	459792.55	1339671.88	0.10
402	459840.55	1339696.24	0.10
403	459888.09	1339720.37	0.10
404	459935.90	1339744.64	0.10
405	459983.73	1339768.92	0.10
406	460030.92	1339792.87	0.10
407	460078.50	1339817.02	0.10
408	460125.78	1339841.02	0.10
409	460165.15	1339861.01	0.10
410	460212.97	1339886.04	0.10
411	460255.13	1339908.10	0.10
412	460295.15	1339929.04	0.10
413	460343.92	1339954.57	0.10
414	460387.29	1339977.27	0.10
415	460421.07	1339994.95	0.10
416	460462.68	1340016.73	0.10
417	460501.83	1340037.22	0.10
418	460546.83	1340060.77	0.10
419	460589.11	1340082.90	0.10
420	460632.19	1340105.53	0.10
421	460673.07	1340127.01	0.10
422	460712.93	1340147.95	0.10
423	460758.62	1340171.96	0.10
424	460804.28	1340195.95	0.10
425	460844.39	1340217.03	0.10
426	460886.92	1340239.38	0.10
427	460935.59	1340264.95	0.10
428	460981.24	1340288.78	0.10
429	461022.45	1340310.30	0.10
430	461025.75	1340310.34	0.10
431	461111.12	1340275.21	0.10
432	461175.34	1340248.72	0.10
433	461235.01	1340224.11	0.10
434	461292.89	1340200.43	0.10
435	461348.57	1340177.64	0.10
436	461390.48	1340160.50	0.10
437	461381.71	1340144.37	0.10
438	461361.03	1340106.35	0.10
439	461342.63	1340072.33	0.10
440	461341.99	1340069.23	0.10
441	461342.31	1340066.08	0.10
442	461343.54	1340063.17	0.10
443	461345.59	1340060.76	0.10
444	461348.26	1340059.06	0.10
445	461351.32	1340058.24	0.10
446	461404.28	1340052.34	0.10
447	461456.59	1340046.51	0.10
448	461458.85	1340027.52	0.10
449	461474.58	1339955.19	0.10
450	461479.52	1339913.65	0.10
451	461477.94	1339863.43	0.10
452	461484.06	1339811.15	0.10
453	461490.36	1339757.33	0.10
454	461496.80	1339702.42	0.10
455	461503.28	1339647.04	0.10
456	461509.81	1339590.46	0.10
457	461516.02	1339536.59	0.10
458	461522.33	1339481.83	0.10
459	461528.55	1339427.80	0.10
460	461532.58	1339393.64	0.10
461	461535.09	1339364.10	0.10
462	461510.98	1339361.97	0.10
463	461470.29	1339358.39	0.10
464	461431.87	1339355.00	0.10
465	461388.10	1339351.45	0.10
466	461348.19	1339348.21	0.10

1	2	3	4
467	461300.76	1339344.34	0.10
468	461257.22	1339340.50	0.10
469	461254.19	1339341.07	0.10
470	461249.92	1339341.21	0.10
471	461246.69	1339340.79	0.10
472	461243.91	1339339.45	0.10
473	461241.67	1339337.32	0.10
474	461240.18	1339334.62	0.10
475	461239.60	1339331.59	0.10
476	461239.48	1339328.32	0.10
477	461239.97	1339325.10	0.10
478	461241.37	1339322.35	0.10
479	461243.51	1339320.20	0.10
480	461246.17	1339318.78	0.10
481	461249.15	1339318.22	0.10
482	461255.18	1339318.17	0.10
483	461258.56	1339319.33	0.10
484	461302.58	1339323.42	0.10
485	461349.89	1339327.27	0.10
486	461389.80	1339330.51	0.10
487	461433.71	1339334.08	0.10
488	461472.13	1339337.47	0.10
489	461512.82	1339341.05	0.10
490	461537.12	1339343.20	0.10
491	461540.60	1339311.27	0.10
492	461544.24	1339267.68	0.10
493	461548.48	1339216.95	0.10
494	461553.02	1339162.67	0.10
495	461557.54	1339108.55	0.10
496	461562.03	1339054.84	0.10
497	461566.51	1339001.18	0.10
498	461569.39	1338966.65	0.10
499	461573.53	1338916.92	0.10
500	461577.99	1338863.44	0.10
501	461582.84	1338800.94	0.10
502	461586.99	1338747.49	0.10
503	461591.82	1338692.42	0.10
504	461596.44	1338639.79	0.10
505	461600.86	1338585.75	0.10
506	461605.24	1338532.30	0.10
507	461608.40	1338493.68	0.10
508	461576.13	1338498.76	0.10
509	461519.07	1338507.74	0.10
510	461469.73	1338515.50	0.10
511	461413.66	1338524.32	0.10
512	461383.83	1338529.62	0.10
513	461386.30	1338537.96	0.10
514	461387.12	1338541.35	0.10
515	461387.23	1338544.69	0.10
516	461386.36	1338547.64	0.10
517	461384.62	1338550.20	0.10
518	461382.19	1338552.10	0.10
519	461379.29	1338553.16	0.10
520	461375.19	1338553.83	0.10
521	461372.13	1338553.42	0.10
522	461369.35	1338552.09	0.10
523	461367.09	1338549.98	0.10
524	461365.59	1338547.28	0.10
525	461364.76	1338543.70	0.10
526	461364.71	1338540.52	0.10
527	461364.05	1338537.51	0.10
528	461358.81	1338532.97	0.10
529	461320.83	1338539.04	0.10
530	461265.49	1338547.88	0.10
531	461228.30	1338553.82	0.10
532	461197.76	1338558.70	0.10
533	461173.12	1338595.13	0.10
534	461147.41	1338635.94	0.10

1	2	3	4
535	461123.77	1338673.45	0.10
536	461093.69	1338721.17	0.10
537	461068.36	1338762.32	0.10
538	461063.99	1338769.16	0.10
539	461061.66	1338771.63	0.10
540	461058.93	1338773.08	0.10
541	461055.89	1338773.63	0.10
542	461052.83	1338773.22	0.10
543	461050.04	1338771.90	0.10
544	461047.64	1338770.09	0.10
545	461045.77	1338767.64	0.10
546	461044.74	1338764.73	0.10
547	461044.65	1338761.64	0.10
548	461045.50	1338758.67	0.10
549	461048.04	1338754.94	0.10
550	461050.86	1338750.70	0.10
551	461075.87	1338710.07	0.10
552	461106.01	1338662.25	0.10
553	461129.65	1338624.74	0.10
554	461155.67	1338583.45	0.10
555	461184.35	1338541.46	0.10
556	461186.94	1338539.65	0.10
557	461189.95	1338538.68	0.10
558	461224.98	1338533.08	0.10
559	461262.17	1338527.14	0.10
560	461317.51	1338518.30	0.10
561	461360.36	1338511.46	0.10
562	461410.40	1338503.58	0.10
563	461466.47	1338494.76	0.10
564	461515.81	1338487.00	0.10
565	461572.87	1338478.02	0.10
566	461618.33	1338470.86	0.10
567	461621.43	1338470.83	0.10
568	461624.46	1338471.74	0.10
569	461627.08	1338473.51	0.10
570	461629.05	1338475.98	0.10
571	461630.21	1338478.93	0.10
572	461630.43	1338482.09	0.10
573	461626.18	1338534.02	0.10
574	461621.80	1338587.47	0.10
575	461617.37	1338641.57	0.10
576	461612.74	1338694.26	0.10
577	461607.92	1338749.22	0.10
578	461603.78	1338802.56	0.10
579	461598.92	1338865.12	0.10
580	461594.45	1338918.66	0.10
581	461590.31	1338968.39	0.10
582	461587.43	1339002.92	0.10
583	461582.95	1339056.58	0.10
584	461578.46	1339110.29	0.10
585	461573.94	1339164.41	0.10
586	461569.40	1339218.69	0.10
587	461565.16	1339269.42	0.10
588	461561.48	1339313.55	0.10
589	461556.88	1339355.70	0.10
590	461553.44	1339396.07	0.10
591	461550.73	1339419.08	0.10
592	461560.53	1339419.55	0.10
593	461613.21	1339422.11	0.10
594	461621.27	1339422.75	0.10
595	461624.29	1339422.74	0.10
596	461629.37	1339423.67	0.10
597	461632.10	1339425.10	0.10
598	461634.27	1339427.30	0.10
599	461635.66	1339430.06	0.10
600	461636.15	1339433.10	0.10
601	461635.68	1339437.01	0.10
602	461634.64	1339440.16	0.10

1	2	3	4
603	461632.80	1339442.64	0.10
604	461630.29	1339444.43	0.10
605	461627.35	1339445.38	0.10
606	461624.26	1339445.38	0.10
607	461620.90	1339444.86	0.10
608	461617.72	1339443.80	0.10
609	461611.07	1339443.01	0.10
610	461559.53	1339440.53	0.10
611	461548.29	1339439.99	0.10
612	461543.19	1339484.23	0.10
613	461536.88	1339538.99	0.10
614	461530.67	1339592.86	0.10
615	461524.14	1339649.48	0.10
616	461517.66	1339704.86	0.10
617	461511.22	1339759.77	0.10
618	461504.92	1339813.59	0.10
619	461499.87	1339856.77	0.10
620	461516.43	1339861.03	0.10
621	461552.73	1339870.37	0.10
622	461600.71	1339883.43	0.10
623	461650.01	1339896.92	0.10
624	461652.74	1339898.53	0.10
625	461654.86	1339900.88	0.10
626	461656.18	1339903.75	0.10
627	461656.59	1339906.89	0.10
628	461656.04	1339910.01	0.10
629	461654.59	1339912.82	0.10
630	461652.37	1339915.07	0.10
631	461649.58	1339916.56	0.10
632	461646.48	1339917.15	0.10
633	461643.33	1339916.79	0.10
634	461595.19	1339903.69	0.10
635	461547.21	1339890.63	0.10
636	461511.19	1339881.37	0.10
637	461499.33	1339878.32	0.10
638	461500.47	1339915.39	0.10
639	461495.22	1339959.12	0.10
640	461479.48	1340031.47	0.10
641	461477.94	1340044.77	0.10
642	461503.02	1340043.24	0.10
643	461546.65	1340040.89	0.10
644	461555.53	1340042.55	0.10
645	461602.09	1340051.57	0.10
646	461655.39	1340061.90	0.10
647	461706.89	1340071.89	0.10
648	461761.29	1340082.35	0.10
649	461820.17	1340093.67	0.10
650	461876.12	1340104.44	0.10
651	461930.47	1340114.90	0.10
652	461983.39	1340125.08	0.10
653	462037.22	1340135.44	0.10
654	462091.72	1340145.92	0.10
655	462148.65	1340156.95	0.10
656	462207.45	1340168.92	0.10
657	462248.66	1340176.86	0.10
658	462305.05	1340187.73	0.10
659	462355.16	1340196.94	0.10
660	462413.79	1340209.01	0.10
661	462467.73	1340219.17	0.10
662	462522.83	1340229.77	0.10
663	462577.83	1340240.35	0.10
664	462634.89	1340251.33	0.10
665	462689.23	1340261.78	0.10
666	462746.01	1340272.92	0.10
667	462797.87	1340294.45	0.10
668	462849.64	1340315.31	0.10
669	462901.03	1340336.33	0.10
670	462954.00	1340357.98	0.10

1	2	3	4
671	463005.41	1340379.02	0.10
672	463056.53	1340400.27	0.10
673	463110.27	1340422.61	0.10
674	463159.42	1340443.05	0.10
675	463211.10	1340463.52	0.10
676	463264.34	1340485.50	0.10
677	463315.56	1340506.50	0.10
678	463367.03	1340527.59	0.10
679	463416.04	1340547.69	0.10
680	463466.50	1340567.94	0.10
681	463518.06	1340589.70	0.10
682	463571.85	1340611.69	0.10
683	463623.46	1340632.81	0.10
684	463675.72	1340653.17	0.10
685	463724.80	1340674.24	0.10
686	463776.37	1340695.50	0.10
687	463827.93	1340716.75	0.10
688	463879.51	1340738.01	0.10
689	463931.32	1340759.37	0.10
690	463983.15	1340780.74	0.10
691	464035.51	1340802.43	0.10
692	464088.25	1340823.98	0.10
693	464138.82	1340845.08	0.10
694	464189.90	1340866.40	0.10
695	464239.72	1340886.25	0.10
696	464289.50	1340906.74	0.10
697	464337.88	1340926.64	0.10
698	464386.49	1340945.50	0.10
699	464434.33	1340964.06	0.10
700	464484.79	1340983.63	0.10
701	464533.10	1341002.37	0.10
702	464583.07	1341021.75	0.10
703	464630.35	1341040.09	0.10
704	464674.29	1341057.14	0.10
705	464717.67	1341073.96	0.10
706	464761.83	1341091.32	0.10
707	464811.94	1341110.96	0.10
708	464856.61	1341128.48	0.10
709	464909.47	1341148.86	0.10
710	464963.55	1341169.71	0.10
711	465012.64	1341188.62	0.10
712	465064.12	1341208.74	0.10
713	465109.86	1341226.61	0.10
714	465163.03	1341247.40	0.10
715	465212.47	1341266.72	0.10
716	465263.80	1341286.48	0.10
717	465314.87	1341306.46	0.10
718	465362.82	1341325.21	0.10
719	465411.80	1341344.37	0.10
720	465461.74	1341363.91	0.10
721	465510.06	1341382.37	0.10
722	465561.07	1341402.46	0.10
723	465608.75	1341421.21	0.10
724	465659.52	1341441.17	0.10
725	465709.72	1341460.61	0.10
726	465759.57	1341479.91	0.10
727	465809.97	1341499.48	0.10
728	465858.93	1341518.50	0.10
729	465907.83	1341537.23	0.10
730	465956.08	1341556.61	0.10
731	465997.43	1341572.83	0.10
732	466053.90	1341594.72	0.10
733	466105.98	1341615.13	0.10
734	466152.98	1341633.55	0.10
735	466203.69	1341653.43	0.10
736	466252.40	1341672.76	0.10
737	466302.26	1341691.65	0.10
738	466350.79	1341710.27	0.10

1	2	3	4
739	466400.77	1341729.97	0.10
740	466451.89	1341749.58	0.10
741	466501.49	1341769.49	0.10
742	466549.63	1341788.00	0.10
743	466599.27	1341807.08	0.10
744	466647.10	1341825.47	0.10
745	466696.88	1341844.86	0.10
746	466746.15	1341864.59	0.10
747	466793.64	1341883.13	0.10
748	466840.49	1341901.93	0.10
749	466890.84	1341921.93	0.10
750	466939.59	1341940.58	0.10
751	466989.02	1341959.80	0.10
752	467036.28	1341978.18	0.10
753	467084.78	1341997.04	0.10
754	467134.91	1342016.56	0.10
755	467181.18	1342034.58	0.10
756	467231.34	1342054.11	0.10
757	467280.73	1342073.48	0.10
758	467330.13	1342092.85	0.10
759	467379.38	1342112.16	0.10
760	467429.51	1342131.61	0.10
761	467479.80	1342151.12	0.10
762	467522.49	1342167.69	0.10
763	467570.29	1342187.06	0.10
764	467625.52	1342207.66	0.10
765	467671.53	1342226.31	0.10
766	467720.87	1342245.70	0.10
767	467768.29	1342264.11	0.10
768	467818.76	1342283.71	0.10
769	467866.70	1342302.32	0.10
770	467915.49	1342321.27	0.10
771	467962.61	1342339.69	0.10
772	468010.13	1342357.29	0.10
773	468059.62	1342376.83	0.10
774	468107.58	1342395.32	0.10
775	468153.13	1342413.50	0.10
776	468201.29	1342431.97	0.10
777	468249.75	1342451.66	0.10
778	468297.02	1342470.17	0.10
779	468344.86	1342488.91	0.10
780	468394.04	1342508.17	0.10
781	468442.71	1342527.23	0.10
782	468492.55	1342546.80	0.10
783	468541.01	1342565.82	0.10
784	468587.83	1342584.20	0.10
785	468634.76	1342602.62	0.10
786	468677.88	1342619.27	0.10
787	468728.90	1342638.70	0.10
788	468771.64	1342658.06	0.10
789	468816.07	1342675.67	0.10
790	468862.14	1342693.92	0.10
791	468908.24	1342712.19	0.10
792	468959.10	1342732.34	0.10
793	469010.08	1342752.54	0.10
794	469060.94	1342772.69	0.10
795	469111.92	1342792.89	0.10
796	469162.99	1342813.12	0.10
797	469213.61	1342833.18	0.10
798	469263.11	1342852.79	0.10
799	469315.87	1342873.70	0.10
800	469362.43	1342892.14	0.10
801	469412.07	1342911.81	0.10
802	469463.90	1342932.35	0.10
803	469506.92	1342949.39	0.10
804	469513.29	1342944.41	0.10
805	469549.20	1342916.31	0.10
806	469588.13	1342885.85	0.10

1	2	3	4
807	469633.36	1342850.46	0.10
808	469680.42	1342813.64	0.10
809	469726.94	1342777.24	0.10
810	469776.44	1342738.51	0.10
811	469828.31	1342697.92	0.10
812	469881.16	1342656.57	0.10
813	469933.15	1342615.89	0.10
814	469992.08	1342569.78	0.10
815	470050.74	1342523.88	0.10
816	470099.74	1342485.63	0.10
817	470102.66	1342484.41	0.10
818	470105.81	1342484.12	0.10
819	470108.90	1342484.78	0.10
820	470111.66	1342486.32	0.10
821	470113.83	1342488.62	0.10
822	470115.22	1342491.47	0.10
823	470115.70	1342494.59	0.10
824	470115.22	1342497.72	0.10
825	470113.84	1342500.57	0.10
826	470111.67	1342502.87	0.10
827	470063.68	1342540.42	0.10
828	470005.02	1342586.32	0.10
829	469946.09	1342632.43	0.10
830	469894.10	1342673.11	0.10
831	469841.25	1342714.46	0.10
832	469789.38	1342755.05	0.10
833	469739.88	1342793.78	0.10
834	469693.36	1342830.18	0.10
835	469646.30	1342867.00	0.10
836	469601.07	1342902.39	0.10
837	469562.14	1342932.85	0.10
838	469526.23	1342960.95	0.10
839	469513.96	1342970.43	0.10
840	469511.02	1342971.60	0.10
841	469507.86	1342971.84	0.10
842	469504.78	1342971.13	0.10
843	469456.16	1342951.87	0.10
844	469404.33	1342931.33	0.10
845	469354.69	1342911.66	0.10
846	469308.13	1342893.22	0.10
847	469255.37	1342872.31	0.10
848	469205.87	1342852.70	0.10
849	469155.25	1342832.64	0.10
850	469104.18	1342812.41	0.10
851	469053.20	1342792.21	0.10
852	469002.34	1342772.06	0.10
853	468951.36	1342751.86	0.10
854	468900.50	1342731.71	0.10
855	468854.40	1342713.44	0.10
856	468808.33	1342695.19	0.10
857	468771.06	1342680.42	0.10
858	468768.15	1342684.11	0.10
859	468764.35	1342688.43	0.10
860	468741.77	1342709.01	0.10
861	468703.80	1342741.92	0.10
862	468672.70	1342768.62	0.10
863	468669.76	1342769.78	0.10
864	468666.60	1342770.01	0.10
865	468617.75	1342766.20	0.10
866	468571.90	1342762.61	0.10
867	468537.17	1342788.60	0.10
868	468500.56	1342814.99	0.10
869	468463.92	1342841.41	0.10
870	468426.65	1342868.27	0.10
871	468390.41	1342894.40	0.10
872	468354.56	1342920.24	0.10
873	468318.54	1342946.37	0.10
874	468283.29	1342971.95	0.10

1	2	3	4
875	468246.88	1342998.36	0.10
876	468209.63	1343025.08	0.10
877	468174.76	1343050.10	0.10
878	468139.81	1343075.16	0.10
879	468104.97	1343100.16	0.10
880	468069.12	1343125.88	0.10
881	468034.32	1343150.84	0.10
882	467999.73	1343175.65	0.10
883	467965.34	1343199.55	0.10
884	467930.96	1343223.45	0.10
885	467894.47	1343248.81	0.10
886	467860.80	1343272.22	0.10
887	467826.46	1343295.21	0.10
888	467792.22	1343319.89	0.10
889	467756.41	1343345.44	0.10
890	467723.51	1343369.93	0.10
891	467686.61	1343395.63	0.10
892	467654.94	1343417.68	0.10
893	467651.44	1343419.26	0.10
894	467648.29	1343419.54	0.10
895	467645.20	1343418.87	0.10
896	467642.45	1343417.31	0.10
897	467622.85	1343401.89	0.10
898	467582.09	1343431.72	0.10
899	467539.35	1343461.71	0.10
900	467497.40	1343491.17	0.10
901	467454.93	1343521.58	0.10
902	467413.41	1343551.98	0.10
903	467366.99	1343585.97	0.10
904	467314.43	1343623.39	0.10
905	467265.04	1343658.55	0.10
906	467211.89	1343696.52	0.10
907	467173.74	1343723.78	0.10
908	467135.52	1343751.08	0.10
909	467096.55	1343778.92	0.10
910	467057.54	1343806.79	0.10
911	467017.27	1343835.56	0.10
912	466979.14	1343862.81	0.10
913	466939.80	1343891.14	0.10
914	466900.64	1343919.32	0.10
915	466859.64	1343948.84	0.10
916	466818.99	1343977.88	0.10
917	466779.43	1344006.15	0.10
918	466740.27	1344034.12	0.10
919	466699.76	1344063.07	0.10
920	466658.65	1344092.57	0.10
921	466620.24	1344120.14	0.10
922	466578.55	1344150.07	0.10
923	466538.34	1344178.92	0.10
924	466498.64	1344207.42	0.10
925	466459.53	1344235.49	0.10
926	466419.48	1344264.24	0.10
927	466377.81	1344294.16	0.10
928	466338.30	1344322.53	0.10
929	466298.79	1344350.90	0.10
930	466254.97	1344381.78	0.10
931	466210.95	1344413.36	0.10
932	466165.80	1344445.67	0.10
933	466111.58	1344484.48	0.10
934	466068.74	1344515.14	0.10
935	466025.26	1344546.26	0.10
936	465983.59	1344576.08	0.10
937	465939.64	1344607.75	0.10
938	465897.70	1344637.96	0.10
939	465854.04	1344669.05	0.10
940	465811.32	1344699.47	0.10
941	465769.15	1344729.83	0.10
942	465732.38	1344756.30	0.10

1	2	3	4
943	465703.23	1344777.29	0.10
944	465672.37	1344799.51	0.10
945	465629.12	1344835.28	0.10
946	465587.46	1344868.62	0.10
947	465547.11	1344901.46	0.10
948	465506.18	1344934.78	0.10
949	465466.36	1344967.50	0.10
950	465426.84	1344999.98	0.10
951	465385.69	1345032.95	0.10
952	465345.74	1345064.96	0.10
953	465304.63	1345099.21	0.10
954	465262.51	1345132.57	0.10
955	465221.28	1345165.23	0.10
956	465180.79	1345198.25	0.10
957	465144.30	1345228.00	0.10
958	465105.62	1345259.54	0.10
959	465066.82	1345290.93	0.10
960	465028.59	1345321.87	0.10
961	464990.79	1345352.46	0.10
962	464952.37	1345383.55	0.10
963	464914.33	1345414.33	0.10
964	464875.75	1345445.55	0.10
965	464837.62	1345476.40	0.10
966	464799.26	1345507.44	0.10
967	464761.34	1345538.10	0.10
968	464723.53	1345568.66	0.10
969	464685.51	1345599.41	0.10
970	464648.30	1345629.49	0.10
971	464609.68	1345660.71	0.10
972	464570.98	1345692.00	0.10
973	464533.07	1345722.70	0.10
974	464493.84	1345754.47	0.10
975	464455.16	1345785.79	0.10
976	464416.71	1345816.94	0.10
977	464380.07	1345846.61	0.10
978	464377.16	1345848.28	0.10
979	464374.06	1345848.93	0.10
980	464370.91	1345848.64	0.10
981	464368.00	1345847.42	0.10
982	464365.57	1345845.38	0.10
983	464341.17	1345817.62	0.10
984	464323.79	1345797.84	0.10
985	464305.63	1345812.12	0.10
986	464270.64	1345839.62	0.10
987	464233.84	1345868.55	0.10
988	464195.58	1345898.62	0.10
989	464158.61	1345927.67	0.10
990	464122.99	1345955.67	0.10
991	464083.91	1345986.37	0.10
992	464047.92	1346014.64	0.10
993	464014.42	1346040.95	0.10
994	463986.60	1346062.38	0.10
995	463999.30	1346088.36	0.10
996	463999.75	1346091.49	0.10
997	463998.89	1346151.20	0.10
998	463997.61	1346154.09	0.10
999	463995.53	1346156.47	0.10
1000	463957.18	1346188.83	0.10
1001	463954.27	1346190.58	0.10
1002	463941.28	1346195.70	0.10
1003	463938.46	1346197.03	0.10
1004	463935.55	1346198.64	0.10
1005	463932.51	1346199.20	0.10
1006	463929.45	1346198.80	0.10
1007	463926.65	1346197.49	0.10
1008	463924.39	1346195.39	0.10
1009	463922.47	1346192.64	0.10
1010	463921.51	1346189.71	0.10

1	2	3	4
1011	463921.49	1346186.62	0.10
1012	463922.42	1346183.68	0.10
1013	463924.19	1346181.16	0.10
1014	463926.52	1346179.20	0.10
1015	463929.43	1346177.59	0.10
1016	463933.63	1346176.15	0.10
1017	463944.98	1346171.66	0.10
1018	463978.30	1346143.54	0.10
1019	463978.73	1346093.81	0.10
1020	463964.01	1346064.08	0.10
1021	463940.15	1346016.38	0.10
1022	463915.91	1345970.35	0.10
1023	463890.22	1345919.06	0.10
1024	463871.52	1345881.03	0.10
1025	463852.99	1345845.18	0.10
1026	463830.42	1345799.38	0.10
1027	463829.95	1345796.25	0.10
1028	463830.13	1345742.45	0.10
1029	463830.36	1345674.11	0.10
1030	463830.50	1345633.77	0.10
1031	463830.62	1345595.41	0.10
1032	463831.84	1345553.68	0.10
1033	463831.41	1345547.19	0.10
1034	463830.82	1345543.20	0.10
1035	463831.31	1345540.15	0.10
1036	463832.70	1345537.40	0.10
1037	463834.86	1345535.20	0.10
1038	463837.60	1345533.76	0.10
1039	463840.91	1345533.02	0.10
1040	463844.23	1345532.94	0.10
1041	463847.18	1345533.84	0.10
1042	463849.72	1345535.60	0.10
1043	463851.60	1345538.05	0.10
1044	463852.64	1345540.95	0.10
1045	463853.21	1345544.70	0.10
1046	463852.75	1345547.84	0.10
1047	463852.84	1345554.14	0.10
1048	463851.62	1345596.03	0.10
1049	463851.50	1345633.84	0.10
1050	463851.36	1345674.18	0.10
1051	463851.13	1345742.52	0.10
1052	463850.96	1345793.82	0.10
1053	463871.81	1345835.84	0.10
1054	463890.27	1345871.58	0.10
1055	463909.03	1345909.73	0.10
1056	463934.69	1345960.95	0.10
1057	463958.93	1346006.98	0.10
1058	463977.06	1346043.22	0.10
1059	464001.60	1346024.31	0.10
1060	464034.94	1345998.13	0.10
1061	464070.93	1345969.86	0.10
1062	464110.01	1345939.16	0.10
1063	464145.63	1345911.16	0.10
1064	464182.60	1345882.11	0.10
1065	464220.86	1345852.04	0.10
1066	464257.66	1345823.11	0.10
1067	464292.65	1345795.61	0.10
1068	464318.62	1345775.19	0.10
1069	464321.41	1345773.61	0.10
1070	464324.51	1345772.96	0.10
1071	464327.66	1345773.25	0.10
1072	464330.57	1345774.47	0.10
1073	464333.00	1345776.51	0.10
1074	464356.95	1345803.76	0.10
1075	464374.69	1345823.95	0.10
1076	464403.50	1345800.62	0.10
1077	464441.95	1345769.47	0.10
1078	464480.63	1345738.15	0.10

1	2	3	4
1079	464519.86	1345706.38	0.10
1080	464557.77	1345675.68	0.10
1081	464596.47	1345644.39	0.10
1082	464635.09	1345613.17	0.10
1083	464672.30	1345583.09	0.10
1084	464710.32	1345552.34	0.10
1085	464748.13	1345521.78	0.10
1086	464786.05	1345491.12	0.10
1087	464824.41	1345460.08	0.10
1088	464862.54	1345429.23	0.10
1089	464901.12	1345398.01	0.10
1090	464939.16	1345367.23	0.10
1091	464977.58	1345336.14	0.10
1092	465015.38	1345305.55	0.10
1093	465053.61	1345274.61	0.10
1094	465092.37	1345243.24	0.10
1095	465131.02	1345211.72	0.10
1096	465167.51	1345181.97	0.10
1097	465208.12	1345148.86	0.10
1098	465249.47	1345116.11	0.10
1099	465291.39	1345082.91	0.10
1100	465332.45	1345048.70	0.10
1101	465372.55	1345016.57	0.10
1102	465413.60	1344983.68	0.10
1103	465453.02	1344951.28	0.10
1104	465492.88	1344918.53	0.10
1105	465533.85	1344885.18	0.10
1106	465574.27	1344852.28	0.10
1107	465616.00	1344818.88	0.10
1108	465659.80	1344782.69	0.10
1109	465690.97	1344760.25	0.10
1110	465720.12	1344739.26	0.10
1111	465756.89	1344712.79	0.10
1112	465799.10	1344682.40	0.10
1113	465841.86	1344651.95	0.10
1114	465885.47	1344620.89	0.10
1115	465927.36	1344590.71	0.10
1116	465971.34	1344559.02	0.10
1117	466013.04	1344529.18	0.10
1118	466056.52	1344498.06	0.10
1119	466099.36	1344467.40	0.10
1120	466153.58	1344428.59	0.10
1121	466198.72	1344396.29	0.10
1122	466242.80	1344364.67	0.10
1123	466286.62	1344333.79	0.10
1124	466326.06	1344305.47	0.10
1125	466365.57	1344277.10	0.10
1126	466407.24	1344247.18	0.10
1127	466447.29	1344218.43	0.10
1128	466486.40	1344190.36	0.10
1129	466526.10	1344161.86	0.10
1130	466566.31	1344133.01	0.10
1131	466608.00	1344103.08	0.10
1132	466646.41	1344075.51	0.10
1133	466687.54	1344046.00	0.10
1134	466728.07	1344017.04	0.10
1135	466767.23	1343989.07	0.10
1136	466806.79	1343960.80	0.10
1137	466847.40	1343931.79	0.10
1138	466888.36	1343902.28	0.10
1139	466927.52	1343874.10	0.10
1140	466966.90	1343845.75	0.10
1141	467005.07	1343818.48	0.10
1142	467045.34	1343789.71	0.10
1143	467084.35	1343761.84	0.10
1144	467123.32	1343734.00	0.10
1145	467161.54	1343706.70	0.10
1146	467199.69	1343679.44	0.10

1	2	3	4
1147	467252.85	1343641.46	0.10
1148	467302.25	1343606.29	0.10
1149	467354.70	1343568.95	0.10
1150	467401.01	1343535.04	0.10
1151	467442.70	1343504.51	0.10
1152	467485.25	1343474.03	0.10
1153	467527.29	1343444.52	0.10
1154	467570.03	1343414.53	0.10
1155	467617.65	1343379.72	0.10
1156	467620.58	1343378.51	0.10
1157	467623.73	1343378.23	0.10
1158	467626.82	1343378.90	0.10
1159	467629.57	1343380.46	0.10
1160	467649.32	1343396.00	0.10
1161	467674.61	1343378.39	0.10
1162	467711.49	1343352.70	0.10
1163	467744.21	1343328.34	0.10
1164	467779.98	1343302.82	0.10
1165	467814.66	1343277.83	0.10
1166	467849.12	1343254.76	0.10
1167	467882.49	1343231.57	0.10
1168	467918.98	1343206.21	0.10
1169	467953.36	1343182.31	0.10
1170	467987.62	1343158.50	0.10
1171	468022.08	1343133.78	0.10
1172	468056.88	1343108.82	0.10
1173	468092.73	1343083.10	0.10
1174	468127.57	1343058.10	0.10
1175	468162.52	1343033.04	0.10
1176	468197.39	1343008.02	0.10
1177	468234.59	1342981.33	0.10
1178	468270.95	1342954.95	0.10
1179	468306.20	1342929.37	0.10
1180	468342.25	1342903.22	0.10
1181	468378.13	1342877.36	0.10
1182	468414.37	1342851.23	0.10
1183	468451.64	1342824.37	0.10
1184	468488.28	1342797.95	0.10
1185	468524.74	1342771.67	0.10
1186	468563.50	1342742.75	0.10
1187	468566.44	1342741.59	0.10
1188	468569.60	1342741.36	0.10
1189	468619.39	1342745.26	0.10
1190	468663.87	1342748.73	0.10
1191	468690.04	1342726.05	0.10
1192	468727.94	1342693.20	0.10
1193	468751.07	1342671.78	0.10
1194	468720.54	1342657.96	0.10
1195	468670.32	1342638.86	0.10
1196	468627.15	1342622.20	0.10
1197	468580.16	1342603.75	0.10
1198	468533.34	1342585.37	0.10
1199	468484.88	1342566.35	0.10
1200	468435.04	1342546.78	0.10
1201	468386.37	1342527.72	0.10
1202	468337.19	1342508.46	0.10
1203	468289.35	1342489.72	0.10
1204	468241.96	1342471.16	0.10
1205	468193.39	1342451.43	0.10
1206	468145.48	1342433.05	0.10
1207	468099.91	1342414.87	0.10
1208	468051.98	1342396.40	0.10
1209	468002.41	1342376.83	0.10
1210	467955.14	1342359.32	0.10
1211	467907.85	1342340.83	0.10
1212	467859.10	1342321.90	0.10
1213	467811.16	1342303.29	0.10
1214	467760.69	1342283.69	0.10

1	2	3	4
1215	467713.23	1342265.26	0.10
1216	467663.75	1342245.81	0.10
1217	467617.91	1342227.23	0.10
1218	467562.68	1342206.63	0.10
1219	467514.75	1342187.21	0.10
1220	467472.20	1342170.70	0.10
1221	467421.91	1342151.19	0.10
1222	467371.75	1342131.73	0.10
1223	467322.47	1342112.40	0.10
1224	467273.07	1342093.03	0.10
1225	467223.68	1342073.66	0.10
1226	467173.56	1342054.15	0.10
1227	467127.29	1342036.13	0.10
1228	467077.16	1342016.61	0.10
1229	467028.66	1341997.75	0.10
1230	466981.40	1341979.37	0.10
1231	466931.97	1341960.15	0.10
1232	466883.21	1341941.50	0.10
1233	466832.70	1341921.43	0.10
1234	466785.82	1341902.61	0.10
1235	466738.43	1341884.12	0.10
1236	466689.08	1341864.36	0.10
1237	466639.48	1341845.03	0.10
1238	466591.73	1341826.68	0.10
1239	466542.09	1341807.60	0.10
1240	466493.81	1341789.03	0.10
1241	466444.07	1341769.06	0.10
1242	466393.07	1341749.51	0.10
1243	466343.09	1341729.81	0.10
1244	466294.74	1341711.25	0.10
1245	466244.81	1341692.34	0.10
1246	466195.95	1341672.95	0.10
1247	466145.32	1341653.11	0.10
1248	466098.32	1341634.69	0.10
1249	466046.24	1341614.28	0.10
1250	465989.79	1341592.39	0.10
1251	465948.33	1341576.12	0.10
1252	465900.17	1341556.78	0.10
1253	465851.38	1341538.10	0.10
1254	465802.37	1341519.06	0.10
1255	465751.98	1341499.49	0.10
1256	465702.14	1341480.19	0.10
1257	465651.88	1341460.73	0.10
1258	465601.06	1341440.75	0.10
1259	465553.38	1341422.00	0.10
1260	465502.37	1341401.91	0.10
1261	465454.16	1341383.50	0.10
1262	465404.14	1341363.93	0.10
1263	465355.16	1341344.77	0.10
1264	465307.21	1341326.02	0.10
1265	465256.14	1341306.04	0.10
1266	465204.88	1341286.30	0.10
1267	465155.39	1341266.96	0.10
1268	465102.22	1341246.17	0.10
1269	465056.48	1341228.30	0.10
1270	465005.00	1341208.18	0.10
1271	464956.00	1341189.31	0.10
1272	464901.92	1341168.46	0.10
1273	464849.01	1341148.06	0.10
1274	464804.28	1341130.52	0.10
1275	464754.16	1341110.87	0.10
1276	464710.00	1341093.51	0.10
1277	464666.69	1341076.72	0.10
1278	464622.75	1341059.67	0.10
1279	464575.47	1341041.33	0.10
1280	464525.50	1341021.95	0.10
1281	464477.19	1341003.21	0.10
1282	464426.73	1340983.64	0.10

1	2	3	4
1283	464378.89	1340965.08	0.10
1284	464330.08	1340946.14	0.10
1285	464281.51	1340926.16	0.10
1286	464231.73	1340905.67	0.10
1287	464181.97	1340885.84	0.10
1288	464130.74	1340864.46	0.10
1289	464080.17	1340843.36	0.10
1290	464027.52	1340821.85	0.10
1291	463975.11	1340800.14	0.10
1292	463923.32	1340778.79	0.10
1293	463871.51	1340757.43	0.10
1294	463819.93	1340736.17	0.10
1295	463768.37	1340714.92	0.10
1296	463716.66	1340693.60	0.10
1297	463667.44	1340672.47	0.10
1298	463615.51	1340652.24	0.10
1299	463563.90	1340631.13	0.10
1300	463510.00	1340609.09	0.10
1301	463458.34	1340587.28	0.10
1302	463408.08	1340567.12	0.10
1303	463359.07	1340547.03	0.10
1304	463307.60	1340525.94	0.10
1305	463256.35	1340504.93	0.10
1306	463203.08	1340482.94	0.10
1307	463151.52	1340462.51	0.10
1308	463102.21	1340442.00	0.10
1309	463048.47	1340419.66	0.10
1310	462997.35	1340398.41	0.10
1311	462946.04	1340377.42	0.10
1312	462893.07	1340355.77	0.10
1313	462841.68	1340334.75	0.10
1314	462789.81	1340313.85	0.10
1315	462738.92	1340292.72	0.10
1316	462685.27	1340282.40	0.10
1317	462630.93	1340271.95	0.10
1318	462573.87	1340260.97	0.10
1319	462518.87	1340250.39	0.10
1320	462463.77	1340239.79	0.10
1321	462409.73	1340229.61	0.10
1322	462351.14	1340217.55	0.10
1323	462301.16	1340208.37	0.10
1324	462244.68	1340197.48	0.10
1325	462203.37	1340189.52	0.10
1326	462144.47	1340177.53	0.10
1327	462087.72	1340166.54	0.10
1328	462033.26	1340156.06	0.10
1329	461979.43	1340145.70	0.10
1330	461926.51	1340135.52	0.10
1331	461872.16	1340125.06	0.10
1332	461816.21	1340114.29	0.10
1333	461757.33	1340102.97	0.10
1334	461702.91	1340092.51	0.10
1335	461651.39	1340082.52	0.10
1336	461598.09	1340072.19	0.10
1337	461551.53	1340063.17	0.10
1338	461544.07	1340061.77	0.10
1339	461504.30	1340064.20	0.10
1340	461467.06	1340066.48	0.10
1341	461406.60	1340073.22	0.10
1342	461369.17	1340077.39	0.10
1343	461379.47	1340096.31	0.10
1344	461400.15	1340134.33	0.10
1345	461415.24	1340162.38	0.10
1346	461415.81	1340165.49	0.10
1347	461415.42	1340168.63	0.10
1348	461414.11	1340171.51	0.10
1349	461412.00	1340173.87	0.10
1350	461409.29	1340175.50	0.10

1	2	3	4
1351	461356.53	1340197.08	0.10
1352	461300.85	1340219.87	0.10
1353	461242.99	1340243.54	0.10
1354	461183.34	1340268.14	0.10
1355	461119.12	1340294.63	0.10
1356	461030.78	1340330.92	0.10
1357	461027.65	1340331.36	0.10
1358	461017.94	1340331.10	0.10
1359	461014.95	1340330.08	0.10
1360	460971.52	1340307.40	0.10
1361	460925.85	1340283.56	0.10
1362	460877.16	1340257.98	0.10
1363	460834.63	1340235.63	0.10
1364	460794.52	1340214.55	0.10
1365	460748.86	1340190.56	0.10
1366	460703.17	1340166.55	0.10
1367	460663.31	1340145.61	0.10
1368	460622.43	1340124.13	0.10
1369	460579.35	1340101.50	0.10
1370	460537.09	1340079.37	0.10
1371	460492.09	1340055.82	0.10
1372	460452.94	1340035.33	0.10
1373	460411.33	1340013.55	0.10
1374	460377.55	1339995.87	0.10
1375	460334.18	1339973.17	0.10
1376	460285.41	1339947.64	0.10
1377	460245.39	1339926.70	0.10
1378	460203.23	1339904.64	0.10
1379	460155.41	1339879.61	0.10
1380	460116.28	1339859.74	0.10
1381	460069.00	1339835.74	0.10
1382	460021.42	1339811.59	0.10
1383	459974.23	1339787.64	0.10
1384	459926.40	1339763.36	0.10
1385	459878.59	1339739.09	0.10
1386	459831.05	1339714.96	0.10
1387	459783.05	1339690.60	0.10
1388	459747.06	1339672.20	0.10
1389	459744.78	1339670.00	0.10
1390	459743.27	1339667.22	0.10
1391	459742.65	1339664.12	0.10
1392	459741.76	1339644.65	0.10
1393	459699.81	1339623.30	0.10
1394	459653.74	1339599.85	0.10
1395	459605.35	1339575.23	0.10
1396	459551.59	1339547.87	0.10
1397	459505.94	1339524.63	0.10
1398	459456.55	1339499.50	0.10
1399	459406.79	1339474.17	0.10
1400	459357.45	1339449.06	0.10
1401	459307.78	1339423.78	0.10
1402	459259.20	1339399.06	0.10
1403	459209.67	1339373.85	0.10
1404	459160.74	1339348.83	0.10
1405	459111.55	1339323.67	0.10
1406	459062.01	1339298.34	0.10
1407	459013.22	1339273.39	0.10
1408	458964.93	1339248.86	0.10
1409	458916.50	1339224.27	0.10
1410	458867.03	1339199.14	0.10
1411	458817.59	1339174.04	0.10
1412	458767.81	1339148.63	0.10
1413	458717.29	1339122.85	0.10
1414	458669.39	1339098.42	0.10
1415	458620.41	1339073.45	0.10
1416	458571.27	1339048.38	0.10
1417	458522.07	1339023.29	0.10
1418	458472.61	1338998.08	0.10

1	2	3	4
1419	458423.22	1338972.89	0.10
1420	458374.03	1338947.81	0.10
1421	458323.32	1338921.95	0.10
1422	458274.28	1338896.94	0.10
1423	458225.03	1338871.83	0.10
1424	458175.46	1338846.57	0.10
1425	458125.84	1338821.28	0.10
1426	458080.45	1338798.15	0.10
1427	458039.76	1338777.41	0.10
1428	458036.84	1338775.21	0.10
1429	458019.19	1338755.67	0.10
1430	458006.29	1338731.05	0.10
1431	457985.98	1338688.42	0.10
1432	457965.45	1338645.33	0.10
1433	457943.83	1338599.94	0.10
1434	457918.09	1338545.93	0.10
1435	457902.31	1338512.80	0.10
1436	457886.37	1338479.49	0.10
1437	457872.11	1338450.36	0.10
1438	457839.74	1338443.73	0.10
1439	457804.42	1338436.50	0.10
1440	457746.85	1338432.80	0.10
1441	457693.25	1338429.65	0.10
1442	457636.74	1338426.34	0.10
1443	457581.71	1338423.11	0.10
1444	457528.07	1338419.96	0.10
1445	457478.51	1338417.05	0.10
1446	457419.52	1338413.59	0.10
1447	457370.49	1338410.71	0.10
1448	457322.77	1338407.97	0.10
1449	457272.81	1338405.11	0.10
1450	457225.88	1338402.41	0.10
1451	457173.77	1338399.43	0.10
1452	457124.04	1338396.57	0.10
1453	457074.19	1338393.71	0.10
1454	457021.90	1338390.71	0.10
1455	456970.84	1338387.74	0.10
1456	456917.49	1338384.63	0.10
1457	456863.37	1338381.48	0.10
1458	456812.02	1338378.65	0.10
1459	456763.44	1338375.97	0.10
1460	456730.85	1338374.17	0.10
1461	456664.60	1338370.21	0.10
1462	456608.63	1338366.87	0.10
1463	456547.22	1338363.20	0.10
1464	456494.28	1338360.04	0.10
1465	456443.12	1338356.99	0.10
1466	456396.90	1338354.19	0.10
1467	456360.47	1338348.84	0.10
1468	456305.08	1338340.72	0.10
1469	456252.97	1338333.08	0.10
1470	456212.55	1338327.15	0.10
1471	456211.51	1338335.27	0.10
1472	456211.69	1338343.04	0.10
1473	456211.69	1338346.92	0.10
1474	456210.88	1338350.12	0.10
1475	456209.21	1338352.71	0.10
1476	456206.83	1338354.68	0.10
1477	456203.97	1338355.83	0.10
1478	456200.89	1338356.04	0.10
1479	456197.73	1338355.62	0.10
1480	456194.91	1338354.38	0.10
1481	456192.60	1338352.33	0.10
1482	456191.03	1338349.67	0.10
1483	456190.33	1338346.67	0.10
1484	456190.61	1338342.87	0.10
1485	456190.58	1338333.32	0.10
1486	456191.96	1338322.46	0.10

1	2	3	4
1487	456145.44	1338307.16	0.10
1488	456089.35	1338288.72	0.10
1489	456031.69	1338269.76	0.10
1490	455975.70	1338251.35	0.10
1491	455916.90	1338232.01	0.10
1492	455860.56	1338213.48	0.10
1493	455804.34	1338195.00	0.10
1494	455748.40	1338176.60	0.10
1495	455696.84	1338180.33	0.10
1496	455645.48	1338184.05	0.10
1497	455596.15	1338210.97	0.10
1498	455538.41	1338242.48	0.10
1499	455486.88	1338270.60	0.10
1500	455454.01	1338288.54	0.10
1501	455442.54	1338294.80	0.10
1502	455458.48	1338308.33	0.10
1503	455497.84	1338341.75	0.10
1504	455540.77	1338378.31	0.10
1505	455543.03	1338380.56	0.10
1506	455545.38	1338382.88	0.10
1507	455546.78	1338385.63	0.10
1508	455547.28	1338388.67	0.10
1509	455546.82	1338391.73	0.10
1510	455544.70	1338395.57	0.10
1511	455542.38	1338397.92	0.10
1512	455539.63	1338399.32	0.10
1513	455536.59	1338399.82	0.10
1514	455533.53	1338399.36	0.10
1515	455530.77	1338398.00	0.10
1516	455528.34	1338396.10	0.10
1517	455525.60	1338392.86	0.10
1518	455484.26	1338357.77	0.10
1519	455444.90	1338324.35	0.10
1520	455422.80	1338305.59	0.10
1521	455387.63	1338324.88	0.10
1522	455349.55	1338345.77	0.10
1523	455312.46	1338366.11	0.10
1524	455270.37	1338388.94	0.10
1525	455230.03	1338410.83	0.10
1526	455190.53	1338432.26	0.10
1527	455142.49	1338458.59	0.10
1528	455090.06	1338487.34	0.10
1529	455061.28	1338505.53	0.10
1530	455033.01	1338523.67	0.10
1531	455027.40	1338528.73	0.10
1532	455024.86	1338530.87	0.10
1533	455022.03	1338532.10	0.10
1534	455018.96	1338532.42	0.10
1535	455015.94	1338531.78	0.10
1536	455013.26	1338530.25	0.10
1537	455011.11	1338528.09	0.10
1538	455009.33	1338525.37	0.10
1539	455008.53	1338522.39	0.10
1540	455008.68	1338519.30	0.10
1541	455009.76	1338516.41	0.10
1542	455011.67	1338513.99	0.10
1543	455014.90	1338511.49	0.10
1544	455021.09	1338506.36	0.10
1545	455050.08	1338487.76	0.10
1546	455071.73	1338474.08	0.10
1547	455059.15	1338442.61	0.10
1548	455045.86	1338409.34	0.10
1549	455028.89	1338366.88	0.10
1550	455012.44	1338325.72	0.10
1551	454995.54	1338283.61	0.10
1552	454978.32	1338240.70	0.10
1553	454960.66	1338196.69	0.10
1554	454947.53	1338163.96	0.10

1	2	3	4
1555	454933.39	1338128.70	0.10
1556	454915.84	1338084.84	0.10
1557	454903.69	1338054.47	0.10
1558	454886.82	1338012.28	0.10
1559	454830.99	1338019.59	0.10
1560	454768.72	1338027.75	0.10
1561	454707.89	1338035.72	0.10
1562	454648.09	1338043.55	0.10
1563	454586.90	1338051.57	0.10
1564	454523.43	1338059.89	0.10
1565	454462.10	1338067.92	0.10
1566	454401.41	1338075.87	0.10
1567	454371.69	1338079.76	0.10
1568	454382.24	1338095.82	0.10
1569	454407.90	1338134.91	0.10
1570	454411.16	1338139.72	0.10
1571	454412.32	1338142.58	0.10
1572	454412.56	1338145.66	0.10
1573	454411.84	1338148.66	0.10
1574	454410.25	1338151.30	0.10
1575	454408.05	1338153.37	0.10
1576	454405.22	1338155.03	0.10
1577	454402.20	1338155.67	0.10
1578	454399.13	1338155.37	0.10
1579	454395.79	1338153.76	0.10
1580	454393.30	1338151.33	0.10
1581	454391.60	1338148.56	0.10
1582	454390.01	1338145.91	0.10
1583	454364.68	1338107.34	0.10
1584	454344.94	1338077.29	0.10
1585	454343.48	1338073.85	0.10
1586	454343.50	1338069.13	0.10
1587	454344.68	1338066.19	0.10
1588	454346.68	1338063.74	0.10
1589	454349.32	1338062.00	0.10
1590	454352.36	1338061.12	0.10
1591	454398.69	1338055.05	0.10
1592	454459.38	1338047.10	0.10
1593	454520.71	1338039.07	0.10
1594	454584.18	1338030.75	0.10
1595	454645.37	1338022.73	0.10
1596	454705.17	1338014.90	0.10
1597	454766.00	1338006.93	0.10
1598	454828.27	1337998.77	0.10
1599	454893.33	1337990.31	0.10
1600	454896.47	1337990.73	0.10
1601	454899.34	1337992.06	0.10
1602	454901.68	1337994.18	0.10
1603	454903.29	1337996.91	0.10
1604	454923.19	1338046.67	0.10
1605	454935.34	1338077.04	0.10
1606	454952.88	1338120.90	0.10
1607	454967.02	1338156.14	0.10
1608	454980.15	1338188.87	0.10
1609	454997.81	1338232.88	0.10
1610	455015.03	1338275.79	0.10
1611	455031.94	1338317.91	0.10
1612	455048.39	1338359.08	0.10
1613	455065.36	1338401.54	0.10
1614	455078.65	1338434.81	0.10
1615	455090.07	1338463.38	0.10
1616	455132.39	1338440.17	0.10
1617	455180.47	1338413.82	0.10
1618	455220.01	1338392.37	0.10
1619	455260.35	1338370.48	0.10
1620	455296.44	1338350.90	0.10
1621	455293.73	1338316.55	0.10
1622	455288.96	1338276.90	0.10

1	2	3	4
1623	455287.80	1338272.82	0.10
1624	455287.80	1338269.57	0.10
1625	455288.77	1338266.64	0.10
1626	455290.58	1338264.14	0.10
1627	455293.07	1338262.31	0.10
1628	455297.40	1338261.09	0.10
1629	455300.75	1338261.09	0.10
1630	455303.67	1338262.07	0.10
1631	455306.16	1338263.89	0.10
1632	455307.98	1338266.39	0.10
1633	455308.95	1338269.32	0.10
1634	455310.08	1338272.26	0.10
1635	455310.95	1338275.56	0.10
1636	455314.67	1338314.89	0.10
1637	455316.64	1338339.86	0.10
1638	455339.45	1338327.35	0.10
1639	455377.53	1338306.46	0.10
1640	455419.05	1338283.69	0.10
1641	455443.95	1338270.10	0.10
1642	455476.82	1338252.16	0.10
1643	455528.35	1338224.04	0.10
1644	455586.09	1338192.53	0.10
1645	455638.60	1338163.98	0.10
1646	455641.68	1338163.28	0.10
1647	455695.32	1338159.39	0.10
1648	455749.87	1338155.48	0.10
1649	455752.99	1338156.01	0.10
1650	455810.90	1338175.06	0.10
1651	455867.12	1338193.54	0.10
1652	455923.46	1338212.07	0.10
1653	455982.26	1338231.41	0.10
1654	456038.25	1338249.82	0.10
1655	456095.91	1338268.78	0.10
1656	456152.00	1338287.22	0.10
1657	456205.86	1338304.94	0.10
1658	456256.03	1338312.30	0.10
1659	456308.14	1338319.94	0.10
1660	456363.53	1338328.06	0.10
1661	456385.67	1338331.31	0.10
1662	456384.62	1338325.13	0.10
1663	456379.12	1338292.70	0.10
1664	456378.09	1338287.60	0.10
1665	456377.33	1338284.47	0.10
1666	456377.30	1338281.16	0.10
1667	456378.25	1338278.23	0.10
1668	456380.05	1338275.72	0.10
1669	456382.53	1338273.88	0.10
1670	456385.45	1338272.88	0.10
1671	456388.59	1338272.50	0.10
1672	456391.63	1338273.01	0.10
1673	456394.38	1338274.42	0.10
1674	456396.56	1338276.60	0.10
1675	456397.98	1338279.34	0.10
1676	456398.68	1338283.47	0.10
1677	456399.79	1338289.00	0.10
1678	456405.32	1338321.63	0.10
1679	456407.39	1338333.82	0.10
1680	456444.38	1338336.03	0.10
1681	456495.54	1338339.08	0.10
1682	456548.48	1338342.24	0.10
1683	456609.89	1338345.91	0.10
1684	456665.86	1338349.25	0.10
1685	456732.06	1338353.21	0.10
1686	456764.60	1338355.01	0.10
1687	456813.18	1338357.69	0.10
1688	456864.58	1338360.52	0.10
1689	456918.70	1338363.67	0.10
1690	456972.05	1338366.78	0.10

1	2	3	4
1691	457023.11	1338369.75	0.10
1692	457075.40	1338372.75	0.10
1693	457125.25	1338375.61	0.10
1694	457174.98	1338378.47	0.10
1695	457227.08	1338381.45	0.10
1696	457274.01	1338384.15	0.10
1697	457323.97	1338387.01	0.10
1698	457371.73	1338389.75	0.10
1699	457420.76	1338392.63	0.10
1700	457479.75	1338396.09	0.10
1701	457529.31	1338399.00	0.10
1702	457582.95	1338402.15	0.10
1703	457637.98	1338405.38	0.10
1704	457694.49	1338408.69	0.10
1705	457748.19	1338411.84	0.10
1706	457807.93	1338415.78	0.10
1707	457843.95	1338423.15	0.10
1708	457860.77	1338426.59	0.10
1709	457849.72	1338403.26	0.10
1710	457827.79	1338356.99	0.10
1711	457808.66	1338316.63	0.10
1712	457790.33	1338277.97	0.10
1713	457772.26	1338241.21	0.10
1714	457749.91	1338194.35	0.10
1715	457727.29	1338146.95	0.10
1716	457704.62	1338099.43	0.10
1717	457681.86	1338051.73	0.10
1718	457659.79	1338005.47	0.10
1719	457638.73	1337961.34	0.10
1720	457616.66	1337915.12	0.10
1721	457595.51	1337870.81	0.10
1722	457575.83	1337828.48	0.10
1723	457553.69	1337782.78	0.10
1724	457532.56	1337739.17	0.10
1725	457512.01	1337695.49	0.10
1726	457489.82	1337649.89	0.10
1727	457468.65	1337605.68	0.10
1728	457447.34	1337561.17	0.10
1729	457425.26	1337515.05	0.10
1730	457403.33	1337469.10	0.10
1731	457381.81	1337424.01	0.10
1732	457359.54	1337377.36	0.10
1733	457337.66	1337331.52	0.10
1734	457316.66	1337287.20	0.10
1735	457295.62	1337242.82	0.10
1736	457274.70	1337198.68	0.10
1737	457251.21	1337149.91	0.10
1738	457231.82	1337111.12	0.10
1739	457210.58	1337066.15	0.10
1740	457189.25	1337022.17	0.10
1741	457168.65	1336979.70	0.10
1742	457148.33	1336936.47	0.10
1743	457126.12	1336891.19	0.10
1744	457104.73	1336847.59	0.10
1745	457083.49	1336802.94	0.10
1746	457060.89	1336755.45	0.10
1747	457040.22	1336712.02	0.10
1748	457017.27	1336665.34	0.10
1749	456995.80	1336619.26	0.10
1750	456973.15	1336572.79	0.10
1751	456948.78	1336522.78	0.10
1752	456947.81	1336519.55	0.10
1753	456947.87	1336516.39	0.10
1754	456954.42	1336478.65	0.10
1755	456958.44	1336455.58	0.10
1756	456965.83	1336424.98	0.10
1757	456976.38	1336381.24	0.10
1758	456977.70	1336378.11	0.10

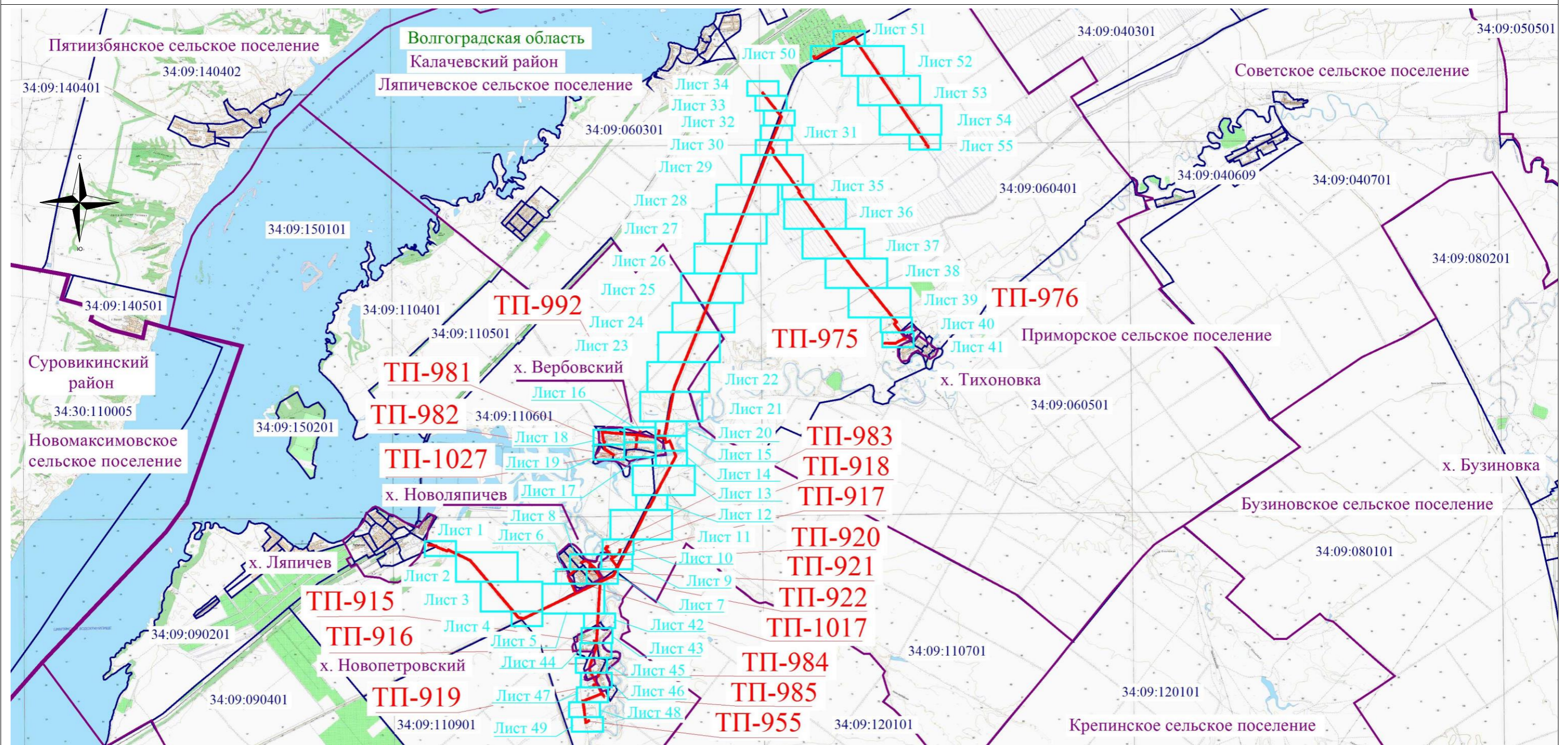
1	2	3	4
1759	456979.77	1336375.71	0.10
1760	457021.59	1336340.01	0.10
1761	457055.08	1336311.43	0.10
1762	457089.30	1336283.14	0.10
1763	457123.58	1336254.25	0.10
1764	457158.75	1336224.61	0.10
1765	457193.36	1336195.43	0.10
1766	457228.55	1336165.77	0.10
1767	457263.93	1336135.96	0.10
1768	457298.84	1336106.53	0.10
1769	457333.67	1336077.17	0.10
1770	457367.67	1336048.52	0.10
1771	457402.50	1336019.16	0.10
1772	457436.77	1335990.28	0.10
1773	457471.49	1335961.01	0.10
1774	457505.10	1335932.69	0.10
1775	457539.17	1335903.97	0.10
1776	457573.67	1335874.89	0.10
1777	457608.64	1335844.91	0.10
1778	457644.01	1335815.85	0.10
1779	457677.90	1335787.30	0.10
1780	457712.99	1335757.74	0.10
1781	457745.96	1335729.97	0.10
1782	457782.14	1335699.49	0.10
1783	457817.20	1335669.96	0.10
1784	457852.51	1335640.27	0.10
1785	457885.99	1335611.07	0.10
1786	457921.91	1335581.86	0.10
1787	457957.34	1335551.54	0.10
1788	457985.37	1335528.54	0.10
1789	458019.62	1335499.70	0.10
1790	458054.46	1335470.37	0.10
1791	458088.99	1335441.28	0.10
1792	458124.32	1335411.53	0.10
1793	458159.63	1335381.15	0.10
1794	458197.90	1335349.83	0.10
1795	458229.91	1335322.05	0.10
1796	458265.32	1335292.61	0.10
1797	458301.53	1335262.52	0.10
1798	458335.84	1335232.85	0.10
1799	458369.97	1335203.41	0.10
1800	458406.87	1335173.03	0.10
1801	458427.30	1335129.38	0.10
1802	458447.83	1335087.93	0.10
1803	458468.25	1335045.37	0.10
1804	458488.68	1335002.80	0.10
1805	458509.27	1334959.87	0.10
1806	458528.85	1334919.07	0.10
1807	458549.18	1334876.68	0.10
1808	458569.45	1334834.44	0.10
1809	458589.29	1334792.02	0.10
1810	458610.08	1334749.22	0.10
1811	458630.53	1334707.13	0.10
1812	458651.23	1334663.42	0.10
1813	458662.94	1334638.72	0.10
1814	458657.52	1334632.62	0.10
1815	458636.91	1334609.11	0.10
1816	458635.72	1334606.17	0.10
1817	458635.47	1334603.02	0.10
1818	458636.16	1334599.93	0.10
1819	458644.18	1334579.38	0.10
1820	458658.80	1334541.94	0.10
1821	458674.41	1334501.94	0.10
1822	458692.50	1334453.72	0.10
1823	458709.34	1334410.34	0.10
1824	458724.85	1334370.41	0.10
1825	458726.54	1334367.53	0.10
1826	458751.65	1334337.07	0.10

1	2	3	4
1827	458758.96	1334328.19	0.10
1828	458762.24	1334316.81	0.10
1829	458768.35	1334286.13	0.10
1830	458776.27	1334247.69	0.10
1831	458784.19	1334209.26	0.10
1832	458791.14	1334175.54	0.10
1833	458777.26	1334149.76	0.10
1834	458776.54	1334146.67	0.10
1835	458776.78	1334143.52	0.10
1836	458777.94	1334140.58	0.10
1837	458779.93	1334138.12	0.10
1	458782.56	1334136.36	0.10
1838	471019.72	1343771.46	0.10
1839	471020.14	1343774.60	0.10
1840	471019.61	1343777.72	0.10
1841	471018.17	1343780.54	0.10
1842	471015.96	1343782.80	0.10
1843	471013.18	1343784.30	0.10
1844	470981.49	1343795.66	0.10
1845	471016.41	1343859.38	0.10
1846	471056.65	1343933.48	0.10
1847	471097.56	1344008.82	0.10
1848	471138.20	1344083.66	0.10
1849	471178.75	1344158.33	0.10
1850	471219.06	1344232.56	0.10
1851	471259.69	1344307.39	0.10
1852	471300.06	1344381.73	0.10
1853	471341.55	1344458.12	0.10
1854	471381.54	1344531.78	0.10
1855	471422.38	1344606.99	0.10
1856	471462.48	1344680.83	0.10
1857	471507.05	1344763.80	0.10
1858	471507.33	1344766.95	0.10
1859	471506.66	1344770.05	0.10
1860	471505.10	1344772.80	0.10
1861	471502.79	1344774.96	0.10
1862	471426.00	1344827.62	0.10
1863	471355.88	1344875.46	0.10
1864	471289.73	1344920.59	0.10
1865	471211.13	1344974.21	0.10
1866	471117.09	1345038.37	0.10
1867	471054.69	1345080.93	0.10
1868	470984.92	1345128.53	0.10
1869	470911.92	1345178.33	0.10
1870	470822.35	1345239.44	0.10
1871	470752.52	1345287.07	0.10
1872	470682.52	1345334.82	0.10
1873	470613.94	1345381.61	0.10
1874	470550.69	1345424.76	0.10
1875	470487.33	1345467.99	0.10
1876	470419.26	1345514.42	0.10
1877	470354.70	1345558.47	0.10
1878	470287.76	1345604.14	0.10
1879	470219.41	1345650.77	0.10
1880	470151.52	1345697.08	0.10
1881	470082.05	1345744.47	0.10
1882	470009.74	1345793.80	0.10
1883	469939.79	1345841.52	0.10
1884	469868.58	1345890.10	0.10
1885	469799.42	1345937.28	0.10
1886	469729.03	1345985.30	0.10
1887	469658.54	1346033.39	0.10
1888	469588.35	1346081.33	0.10
1889	469522.18	1346126.52	0.10
1890	469448.63	1346176.75	0.10
1891	469377.82	1346225.10	0.10
1892	469308.40	1346272.51	0.10

1	2	3	4
1893	469239.89	1346319.30	0.10
1894	469168.69	1346367.92	0.10
1895	469102.50	1346413.39	0.10
1896	469037.81	1346457.83	0.10
1897	468963.95	1346508.58	0.10
1898	468890.47	1346559.06	0.10
1899	468842.98	1346589.78	0.10
1900	468839.88	1346590.40	0.10
1901	468836.73	1346590.06	0.10
1902	468814.53	1346584.20	0.10
1903	468800.29	1346606.89	0.10
1904	468780.90	1346637.42	0.10
1905	468778.43	1346639.38	0.10
1906	468775.48	1346640.52	0.10
1907	468772.32	1346640.73	0.10
1908	468727.30	1346636.83	0.10
1909	468724.33	1346635.73	0.10
1910	468721.83	1346633.80	0.10
1911	468720.01	1346631.21	0.10
1912	468719.04	1346628.20	0.10
1913	468719.02	1346625.04	0.10
1914	468719.94	1346622.01	0.10
1915	468721.72	1346619.39	0.10
1916	468724.19	1346617.43	0.10
1917	468727.14	1346616.29	0.10
1918	468730.30	1346616.08	0.10
1919	468767.73	1346619.27	0.10
1920	468782.51	1346595.73	0.10
1921	468800.86	1346566.50	0.10
1922	468803.40	1346563.72	0.10
1923	468806.18	1346562.21	0.10
1924	468809.28	1346561.59	0.10
1925	468812.43	1346561.93	0.10
1926	468837.57	1346568.57	0.10
1927	468878.97	1346541.48	0.10
1928	468952.05	1346491.28	0.10
1929	469025.91	1346440.53	0.10
1930	469090.60	1346396.09	0.10
1931	469156.82	1346350.60	0.10
1932	469228.05	1346301.96	0.10
1933	469296.56	1346255.17	0.10
1934	469365.98	1346207.76	0.10
1935	469436.79	1346159.41	0.10
1936	469510.34	1346109.18	0.10
1937	469576.51	1346063.99	0.10
1938	469646.70	1346016.05	0.10
1939	469717.19	1345967.96	0.10
1940	469787.58	1345919.94	0.10
1941	469856.74	1345872.76	0.10
1942	469927.95	1345824.18	0.10
1943	469997.90	1345776.46	0.10
1944	470070.21	1345727.13	0.10
1945	470139.68	1345679.74	0.10
1946	470207.57	1345633.43	0.10
1947	470275.92	1345586.80	0.10
1948	470342.86	1345541.13	0.10
1949	470407.42	1345497.08	0.10
1950	470475.49	1345450.65	0.10
1951	470538.85	1345407.42	0.10
1952	470602.10	1345364.27	0.10
1953	470670.68	1345317.48	0.10
1954	470740.68	1345269.73	0.10
1955	470810.51	1345222.10	0.10
1956	470900.08	1345160.99	0.10
1957	470973.08	1345111.19	0.10
1958	471042.85	1345063.59	0.10
1959	471105.25	1345021.03	0.10
1960	471199.29	1344956.87	0.10

1	2	3	4
1961	471277.89	1344903.25	0.10
1962	471344.04	1344858.12	0.10
1963	471414.14	1344810.29	0.10
1964	471483.12	1344762.99	0.10
1965	471444.02	1344690.84	0.10
1966	471403.92	1344617.01	0.10
1967	471363.08	1344541.80	0.10
1968	471323.09	1344468.14	0.10
1969	471281.60	1344391.75	0.10
1970	471241.23	1344317.41	0.10
1971	471200.60	1344242.58	0.10
1972	471160.29	1344168.35	0.10
1973	471119.74	1344093.68	0.10
1974	471079.10	1344018.84	0.10
1975	471038.19	1343943.50	0.10
1976	470997.95	1343869.40	0.10
1977	470956.28	1343792.88	0.10
1978	470955.86	1343789.74	0.10
1979	470956.39	1343786.62	0.10
1980	470957.83	1343783.80	0.10
1981	470960.04	1343781.54	0.10
1982	470962.82	1343780.04	0.10
1983	470973.86	1343776.09	0.10
1984	471007.28	1343764.19	0.10
1985	471010.43	1343763.95	0.10
1986	471013.52	1343764.66	0.10
1987	471016.25	1343766.26	0.10
1988	471018.38	1343768.60	0.10
1838	471019.72	1343771.46	0.10

Схема расположения границ публичного сервитута



- обозначение границы кадастрового квартала по сведениям государственного кадастра недвижимости
- обозначение границы охранной зоны объекта электросетевого хозяйства
- обозначение границы муниципального образования
- ТП-920 - обозначение трансформаторной подстанции
- 34:09:110601 – обозначение номера кадастрового квартала
- Волгоградская область
Калачёвский район – наименование муниципального образования
- Ляпичевское сельское поселение

Масштаб 1:100000

Схема расположения листов

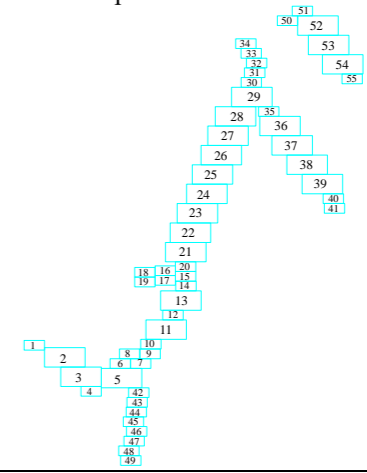
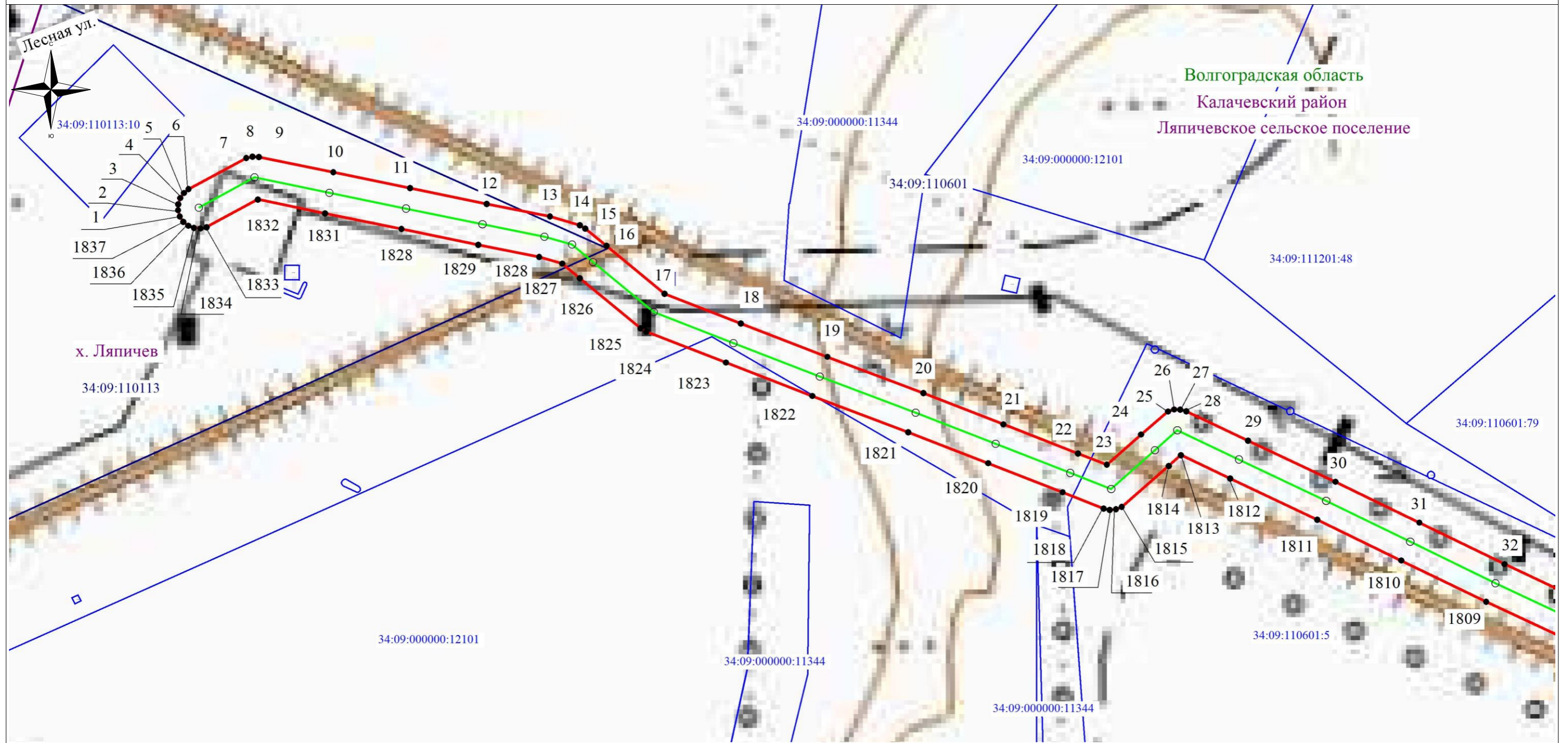


Схема расположения границ публичного сервитута



Используемые условные знаки и обозначения:

- - обозначение границы кадастрового квартала по сведениям государственного кадастра недвижимости
- - обозначение границы охранной зоны объекта электросетевого хозяйства
- - обозначение границы муниципального образования
- - обозначение границы земельного участка
- - обозначение объекта электросетевого хозяйства
- ТП-922 - обозначение трансформаторной подстанции
- 2 - обозначение характерной точки охранной зоны
- 34:09:110601 – обозначение номера кадастрового квартала
- 34:09:110601:5 – обозначение номера земельного участка
- Волгоградская область
- Калачёвский район - наименование муниципального образования
- Ляпичевское сельское поселение

Масштаб: 1:2000

Схема расположения листов

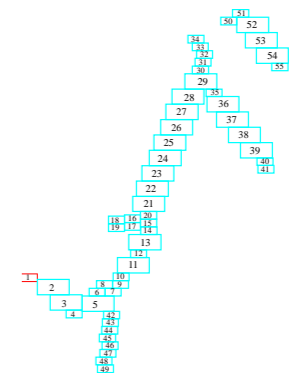
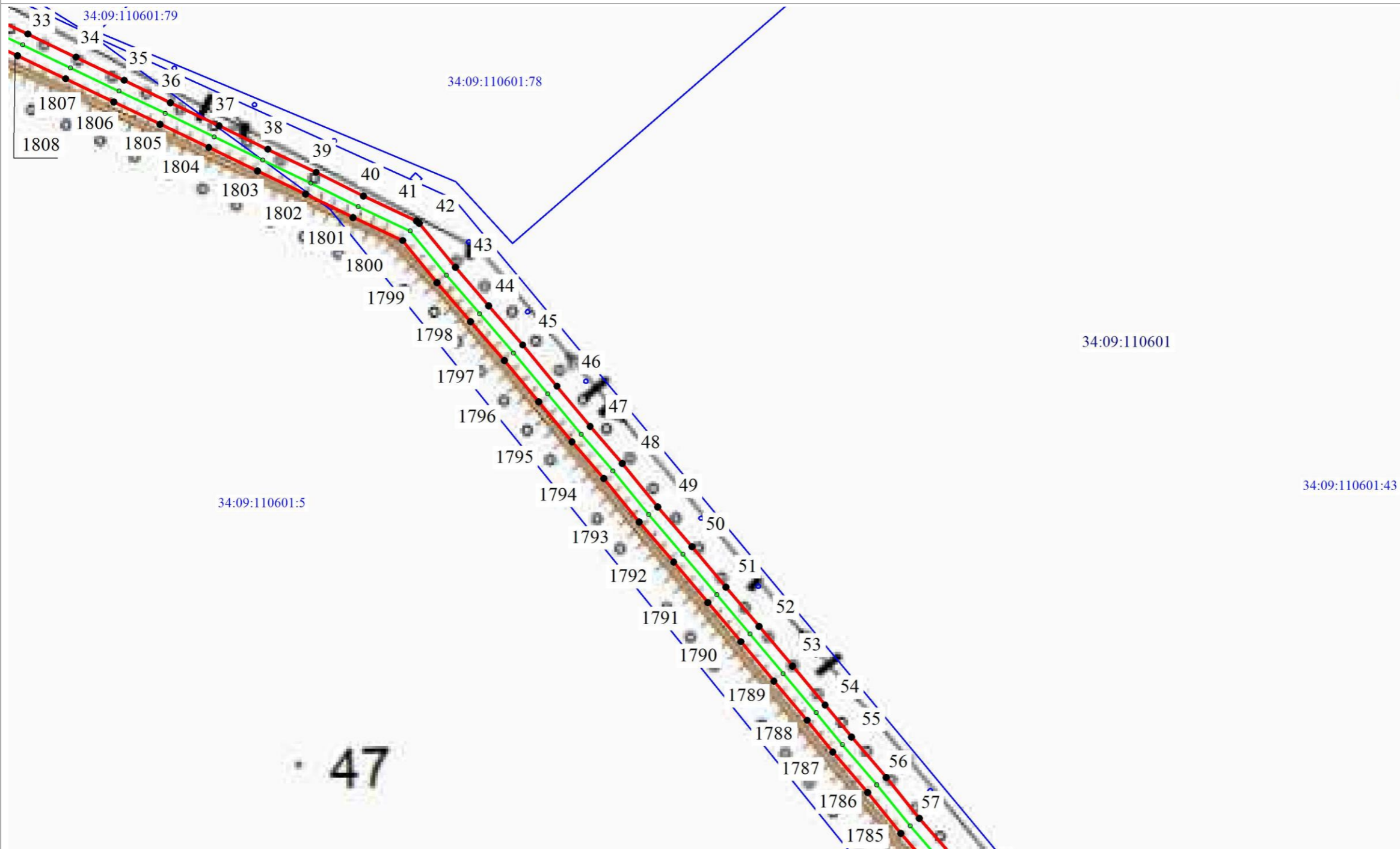



Схема расположения границ публичного сервитута

Волгоградская область
Калачёвский район
Ляпичевское сельское поселение



Используемые условные знаки и обозначения:

- - обозначение границы кадастрового квартала по сведениям государственного кадастра недвижимости
- - обозначение границы охранной зоны объекта электросетевого хозяйства
- - обозначение границы муниципального образования
- - обозначение границы земельного участка
- - обозначение объекта электросетевого хозяйства
- ТП-922 - обозначение трансформаторной подстанции
- 2 - обозначение характерной точки охранной зоны
- 34:09:110601** – обозначение номера кадастрового квартала
- 34:09:110601:5** – обозначение номера земельного участка
- Волгоградская область
- Калачёвский район - наименование муниципального образования
- Ляпичевское сельское поселение

Масштаб: 1:4000

Схема расположения листов

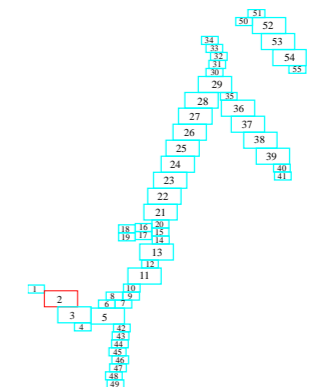


Схема расположения границ публичного сервитута



Волгоградская область
Калачевский район
Ляпичевское сельское поселение

Используемые условные знаки и обозначения:

- - обозначение границы кадастрового квартала по сведениям государственного кадастра недвижимости
- - обозначение границы охранной зоны объекта электросетевого хозяйства
- - обозначение границы муниципального образования
- - обозначение границы земельного участка
- - обозначение объекта электросетевого хозяйства
- ТП-922 - обозначение трансформаторной подстанции
- 2 - обозначение характерной точки охранной зоны
- 34:09:110601 – обозначение номера кадастрового квартала
- 34:09:110601:5 – обозначение номера земельного участка
- Волгоградская область
Калачёвский район - наименование муниципального образования
- Ляпичевское сельское поселение

Масштаб: 1:4000

Схема расположения листов

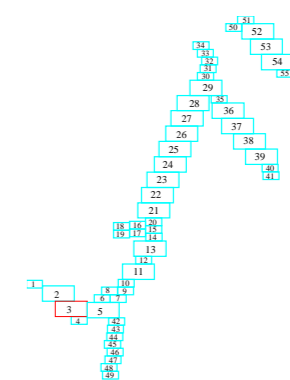
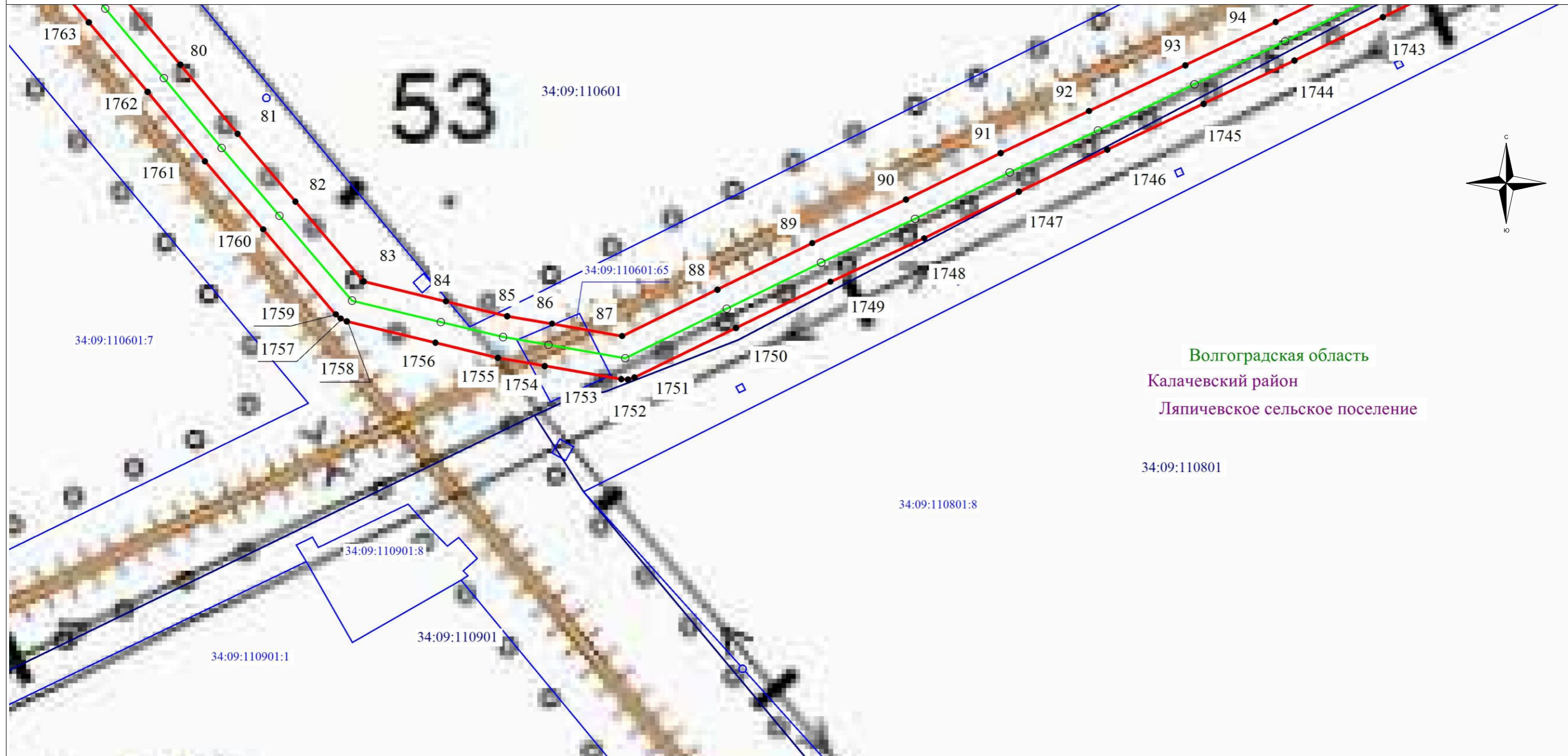


Схема расположения границ публичного сервитута



Волгоградская область
Калачевский район
Ляпичевское сельское поселение

34:09:110801

34:09:110801:8

34:09:110901:8

34:09:110901

34:09:110901:1

34:09:110601:7

34:09:110601

34:09:110601:65

Используемые условные знаки и обозначения:

- - обозначение границы кадастрового квартала по сведениям государственного кадастра недвижимости
- - обозначение границы охранной зоны объекта электросетевого хозяйства
- - обозначение границы муниципального образования
- - обозначение границы земельного участка
- - обозначение объекта электросетевого хозяйства
- ТП-922 - обозначение трансформаторной подстанции
- 2 - обозначение характерной точки охранной зоны
- 34:09:110601 – обозначение номера кадастрового квартала
- 34:09:110601:5 – обозначение номера земельного участка
- Волгоградская область
- Калачёвский район - наименование муниципального образования
- Ляпичевское сельское поселение

Масштаб: 1:2000

Схема расположения листов

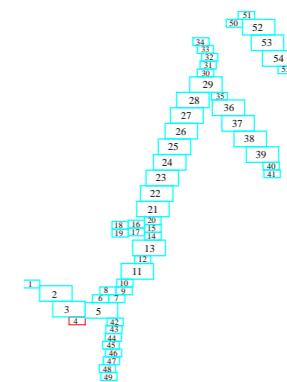
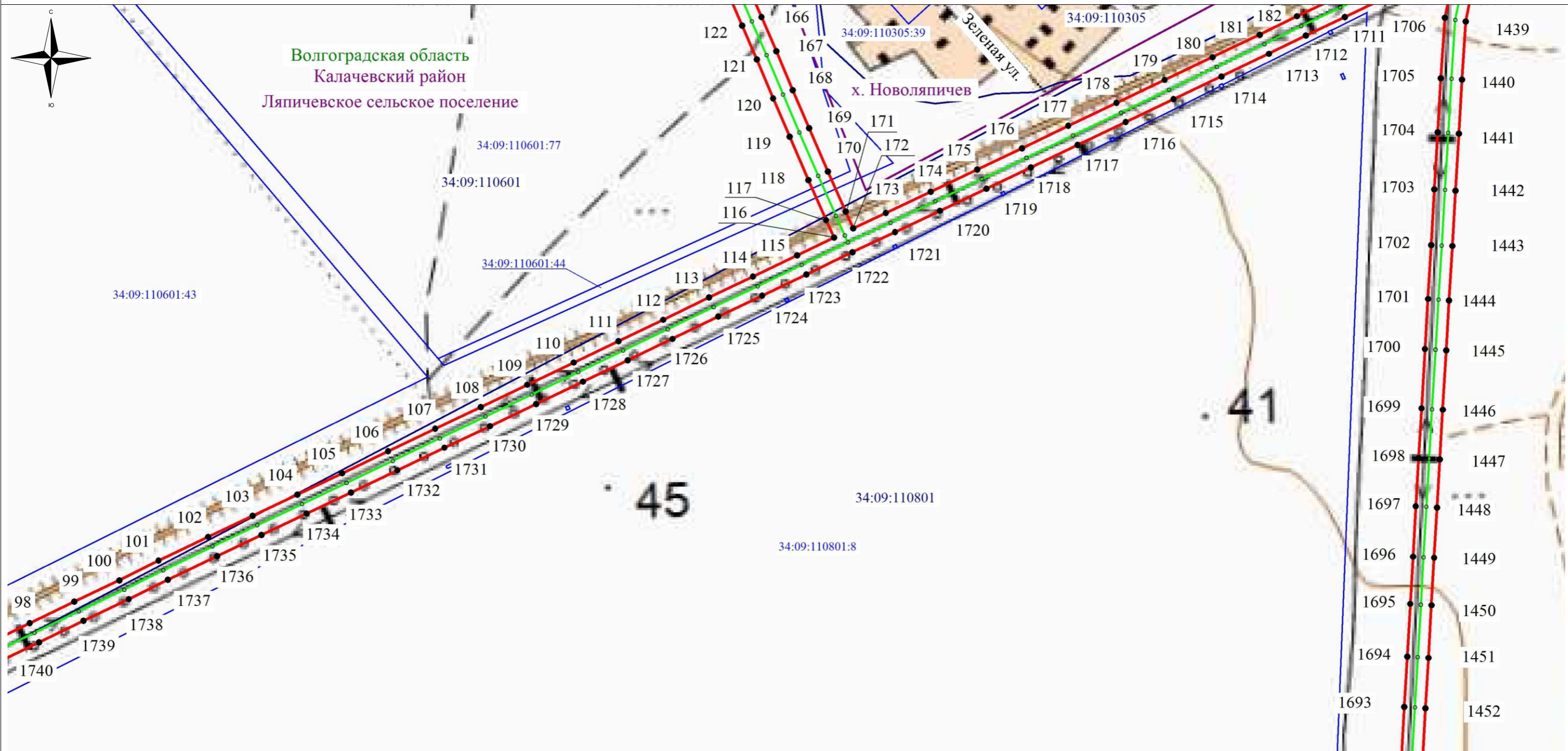


Схема расположения границ публичного сервитута



Используемые условные знаки и обозначения:

- - обозначение границы кадастрового квартала по сведениям государственного кадастра недвижимости
- - обозначение границы охранной зоны объекта электросетевого хозяйства
- - обозначение границы муниципального образования
- - обозначение границы земельного участка
- - обозначение объекта электросетевого хозяйства
- ТП-922 - обозначение трансформаторной подстанции
- 2 - обозначение характерной точки охранной зоны
- 34:09:110601 – обозначение номера кадастрового квартала
- 34:09:110601:5 – обозначение номера земельного участка
- Волгоградская область
Калачёвский район
Ляпичевское сельское поселение - наименование муниципального образования

Масштаб: 1:4000

Схема расположения листов

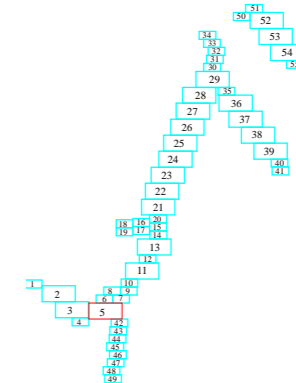
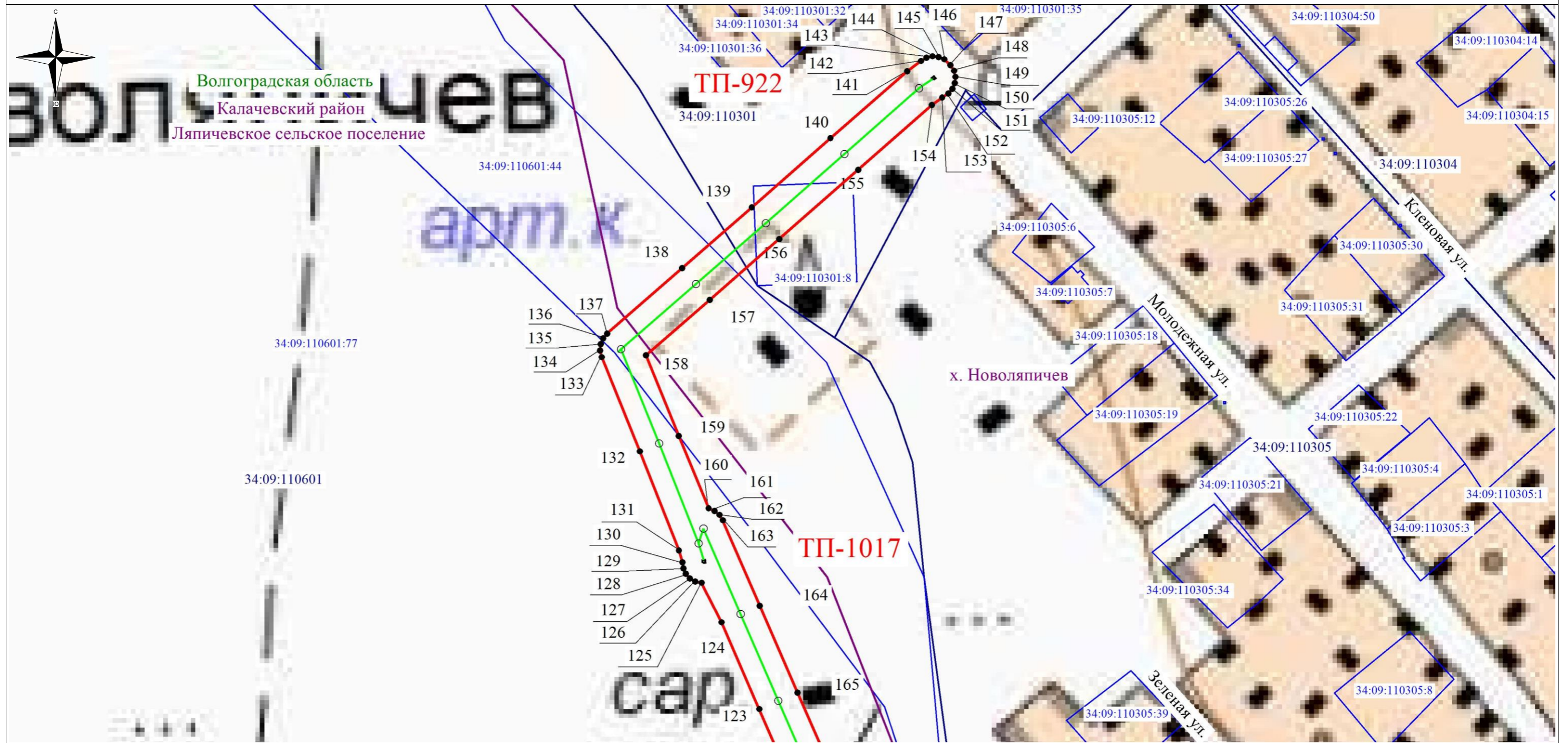


Схема расположения границ публичного сервитута



Используемые условные знаки и обозначения:

- - обозначение границы кадастрового квартала по сведениям государственного кадастра недвижимости
- - обозначение границы охранной зоны объекта электросетевого хозяйства
- - обозначение границы муниципального образования
- - обозначение границы земельного участка
- - обозначение объекта электросетевого хозяйства
- ТП-922 - обозначение трансформаторной подстанции
- 2 - обозначение характерной точки охранной зоны
- 34:09:110601 - обозначение номера кадастрового квартала
- 34:09:110601:5 - обозначение номера земельного участка
- Волгоградская область
Калачёвский район
Ляпичевское сельское поселение - наименование муниципального образования

Масштаб: 1:2000

Схема расположения листов

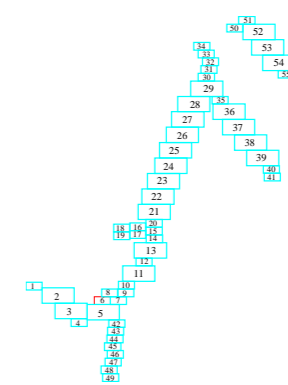
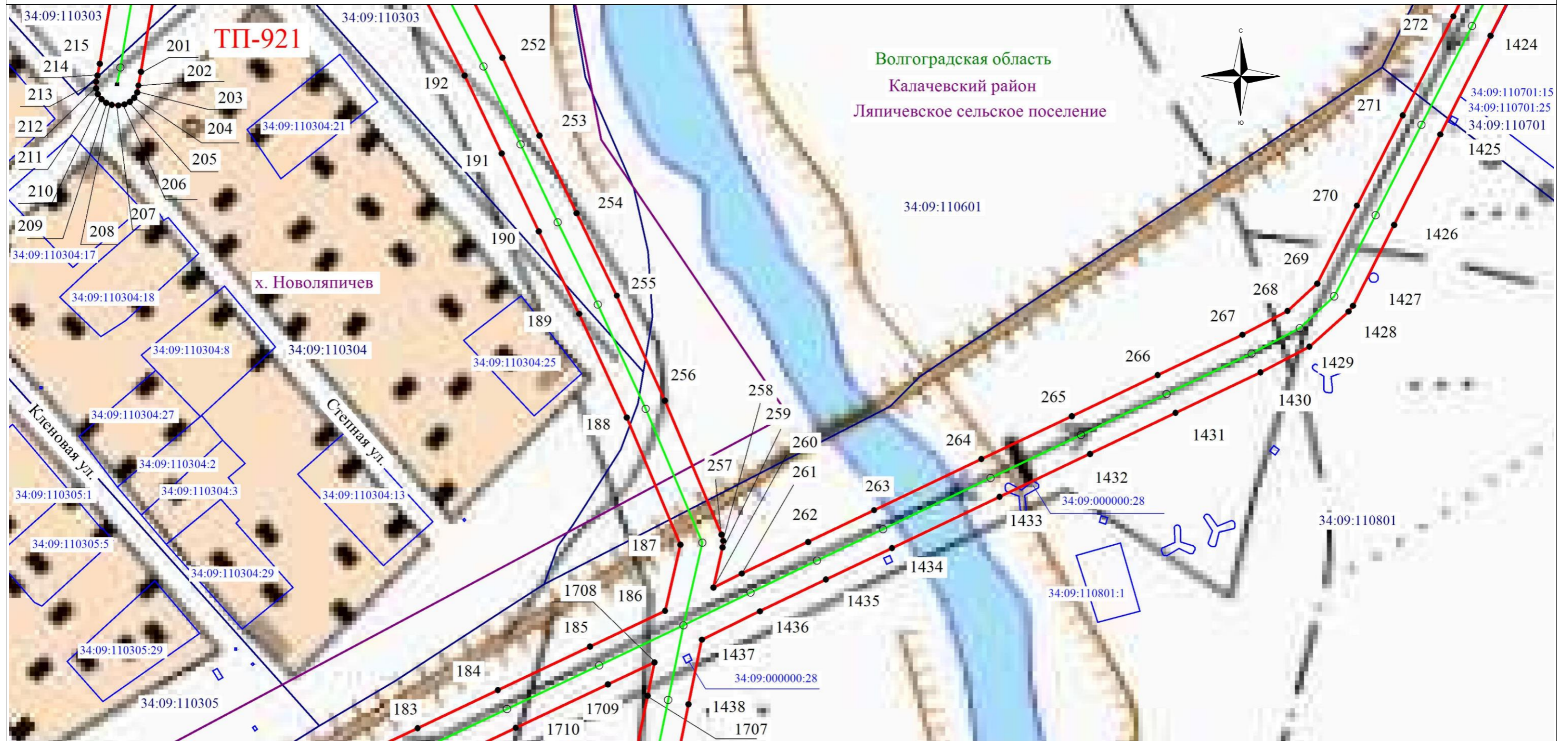


Схема расположения границ публичного сервитута



Используемые условные знаки и обозначения:

- - обозначение границы кадастрового квартала по сведениям государственного кадастра недвижимости
- - обозначение границы охранной зоны объекта электросетевого хозяйства
- - обозначение границы муниципального образования
- - обозначение границы земельного участка
- - обозначение объекта электросетевого хозяйства
- ТП-922 - обозначение трансформаторной подстанции
- 2 - обозначение характерной точки охранной зоны
- 34:09:110601 - обозначение номера кадастрового квартала
- 34:09:110601:5 - обозначение номера земельного участка
- Волгоградская область
- Калачёвский район - наименование муниципального образования
- Ляпичевское сельское поселение

Масштаб: 1:2000

Схема расположения листов

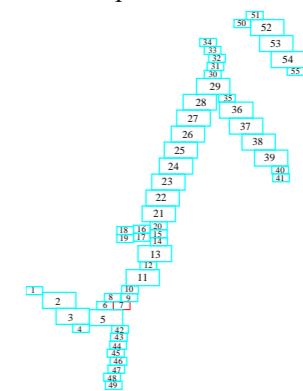
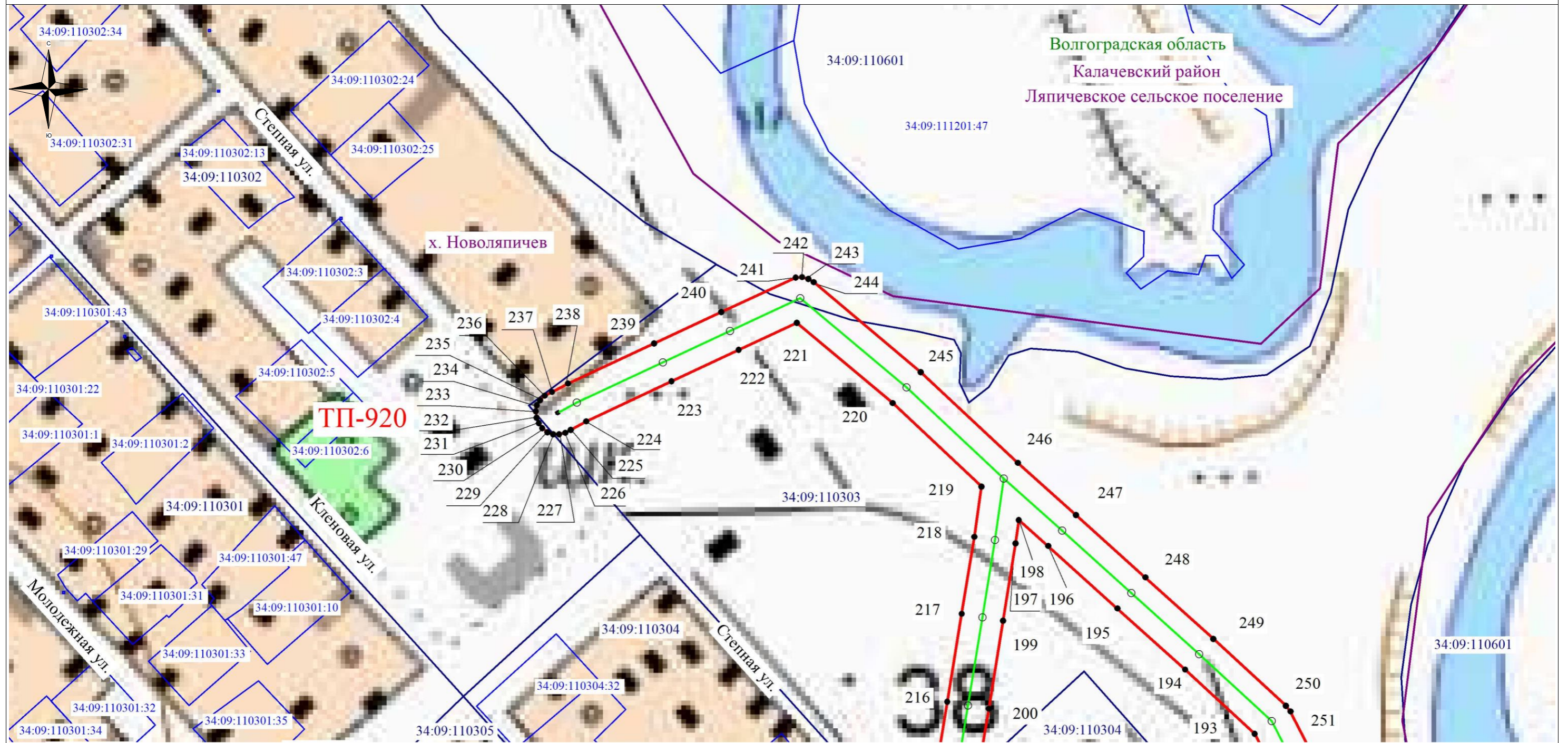


Схема расположения границ публичного сервитута



Используемые условные знаки и обозначения:

- - обозначение границы кадастрового квартала по сведениям государственного кадастра недвижимости
- - обозначение границы охранной зоны объекта электросетевого хозяйства
- - обозначение границы муниципального образования
- - обозначение границы земельного участка
- - обозначение объекта электросетевого хозяйства
- ТП-922 - обозначение трансформаторной подстанции
- 2 - обозначение характерной точки охранной зоны
- 34:09:110601 – обозначение номера кадастрового квартала
- 34:09:110601:5 – обозначение номера земельного участка
- Волгоградская область
- Калачёвский район - наименование муниципального образования
- Ляпичевское сельское поселение

Масштаб: 1:2000

Схема расположения листов

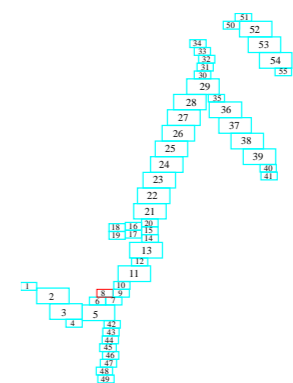
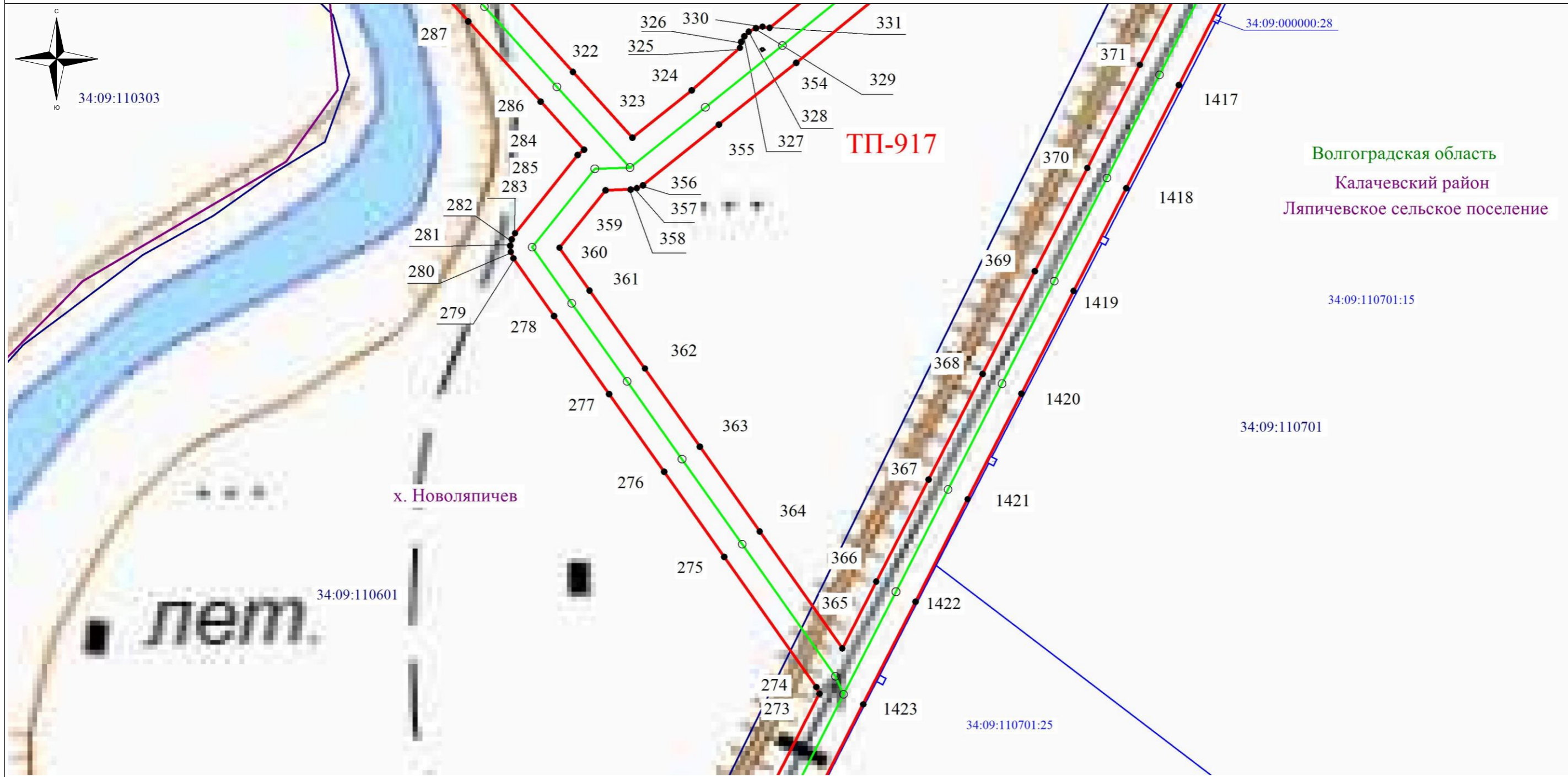


Схема расположения границ публичного сервитута



Используемые условные знаки и обозначения:

- - обозначение границы кадастрового квартала по сведениям государственного кадастра недвижимости
- - обозначение границы охранной зоны объекта электросетевого хозяйства
- - обозначение границы муниципального образования
- - обозначение границы земельного участка
- - обозначение объекта электросетевого хозяйства
- ТП-922 - обозначение трансформаторной подстанции
- 2 - обозначение характерной точки охранной зоны
- 34:09:110601 – обозначение номера кадастрового квартала
- 34:09:110601:5 – обозначение номера земельного участка
- Волгоградская область
- Калачёвский район - наименование муниципального образования
- Ляпичевское сельское поселение

Масштаб: 1:2000

Схема расположения листов

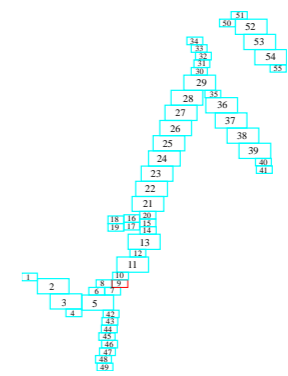
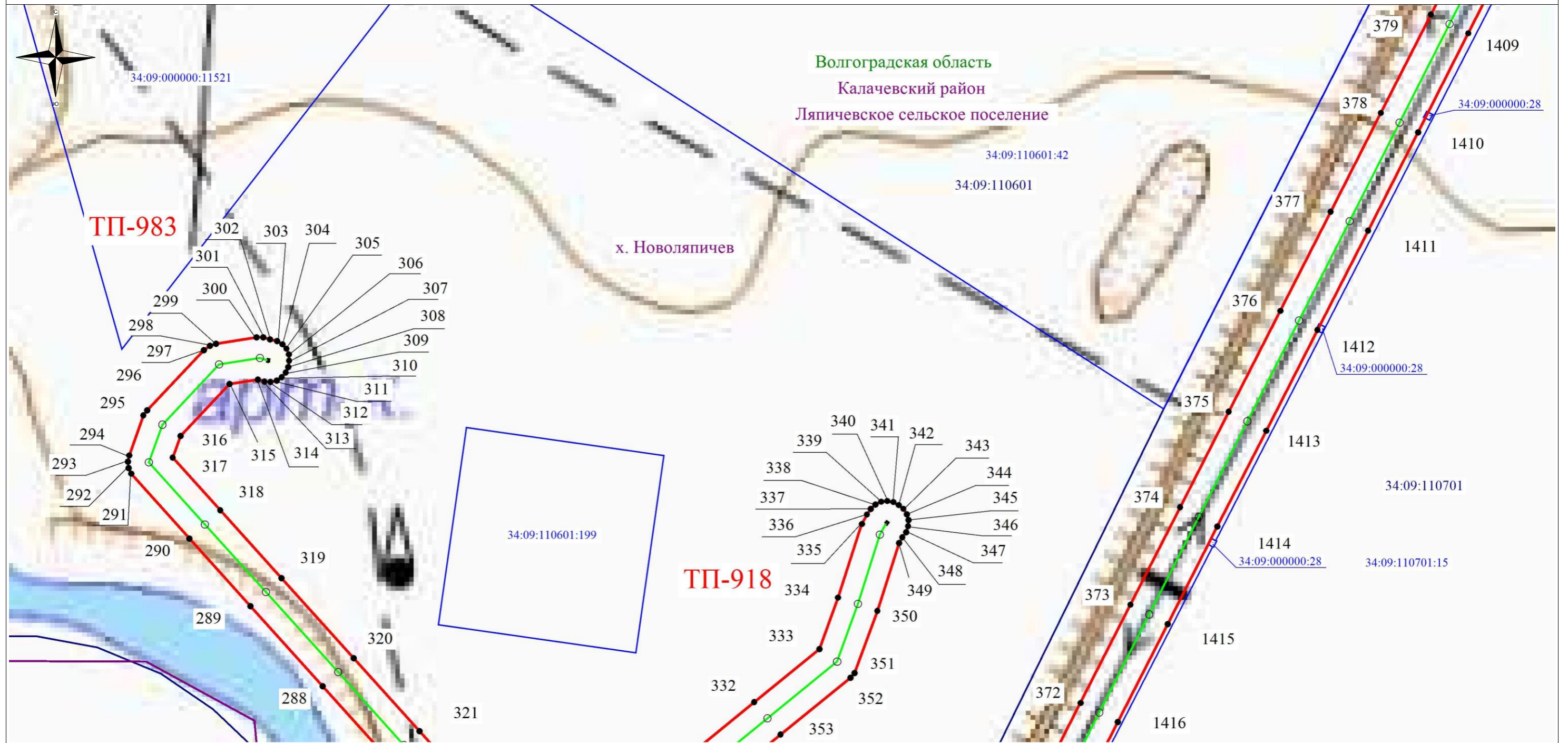


Схема расположения границ публичного сервитута



Используемые условные знаки и обозначения:

- - обозначение границы кадастрового квартала по сведениям государственного кадастра недвижимости
- - обозначение границы охранной зоны объекта электросетевого хозяйства
- - обозначение границы муниципального образования
- - обозначение границы земельного участка
- - обозначение объекта электросетевого хозяйства
- TP-922 - обозначение трансформаторной подстанции
- 2 - обозначение характерной точки охранной зоны
- 34:09:110601 – обозначение номера кадастрового квартала
- 34:09:110601:5 – обозначение номера земельного участка
- Волгоградская область
Калачёвский район
Ляпичевское сельское поселение - наименование муниципального образования

Масштаб: 1:2000

Схема расположения листов

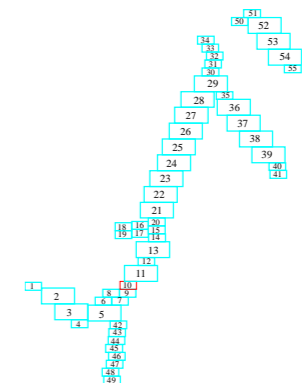
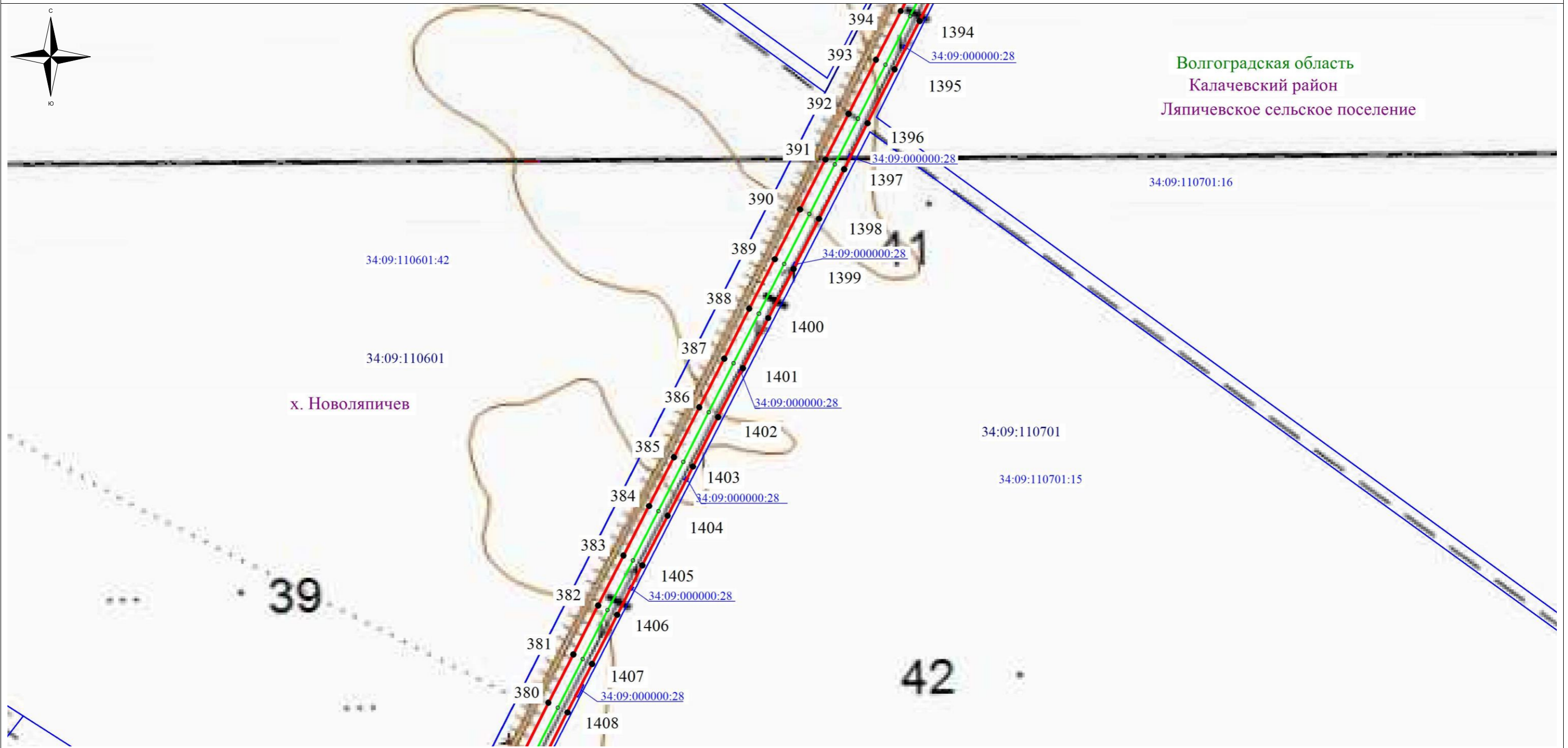


Схема расположения границ публичного сервитута



Волгоградская область
Калачевский район
Ляпичевское сельское поселение

х. Новоляпичев

Используемые условные знаки и обозначения:

- - обозначение границы кадастрового квартала по сведениям государственного кадастра недвижимости
- - обозначение границы охранной зоны объекта электросетевого хозяйства
- - обозначение границы муниципального образования
- - обозначение границы земельного участка
- - обозначение объекта электросетевого хозяйства
- ТП-922 - обозначение трансформаторной подстанции
- 2 - обозначение характерной точки охранной зоны
- 34:09:110601** – обозначение номера кадастрового квартала
- 34:09:110601:5** – обозначение номера земельного участка
- Волгоградская область
- Калачёвский район - наименование муниципального образования
- Ляпичевское сельское поселение

Масштаб: 1:4000

Схема расположения листов

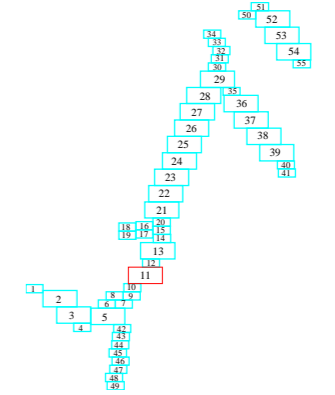
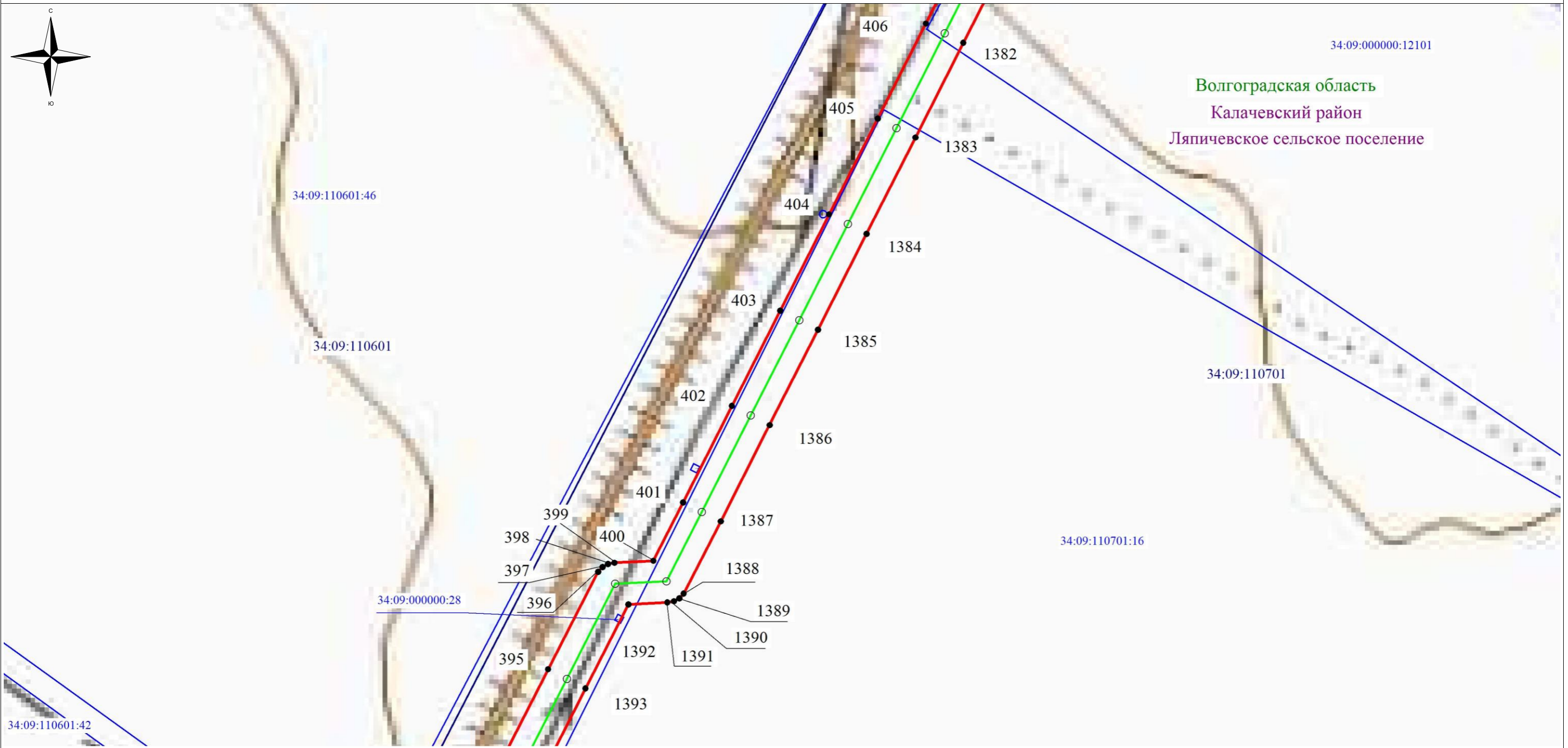


Схема расположения границ публичного сервитута



Используемые условные знаки и обозначения:

- - обозначение границы кадастрового квартала по сведениям государственного кадастра недвижимости
- - обозначение границы охранной зоны объекта электросетевого хозяйства
- - обозначение границы муниципального образования
- - обозначение границы земельного участка
- - обозначение объекта электросетевого хозяйства
- ТП-922 - обозначение трансформаторной подстанции
- 2 - обозначение характерной точки охранной зоны
- 34:09:110601** – обозначение номера кадастрового квартала
- 34:09:110601:5** – обозначение номера земельного участка
- Волгоградская область
- Калачёвский район - наименование муниципального образования
- Ляпичевское сельское поселение

Масштаб: 1:2000

Схема расположения листов

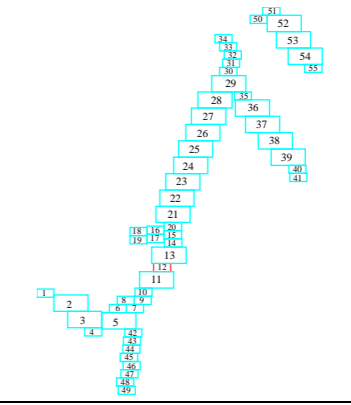
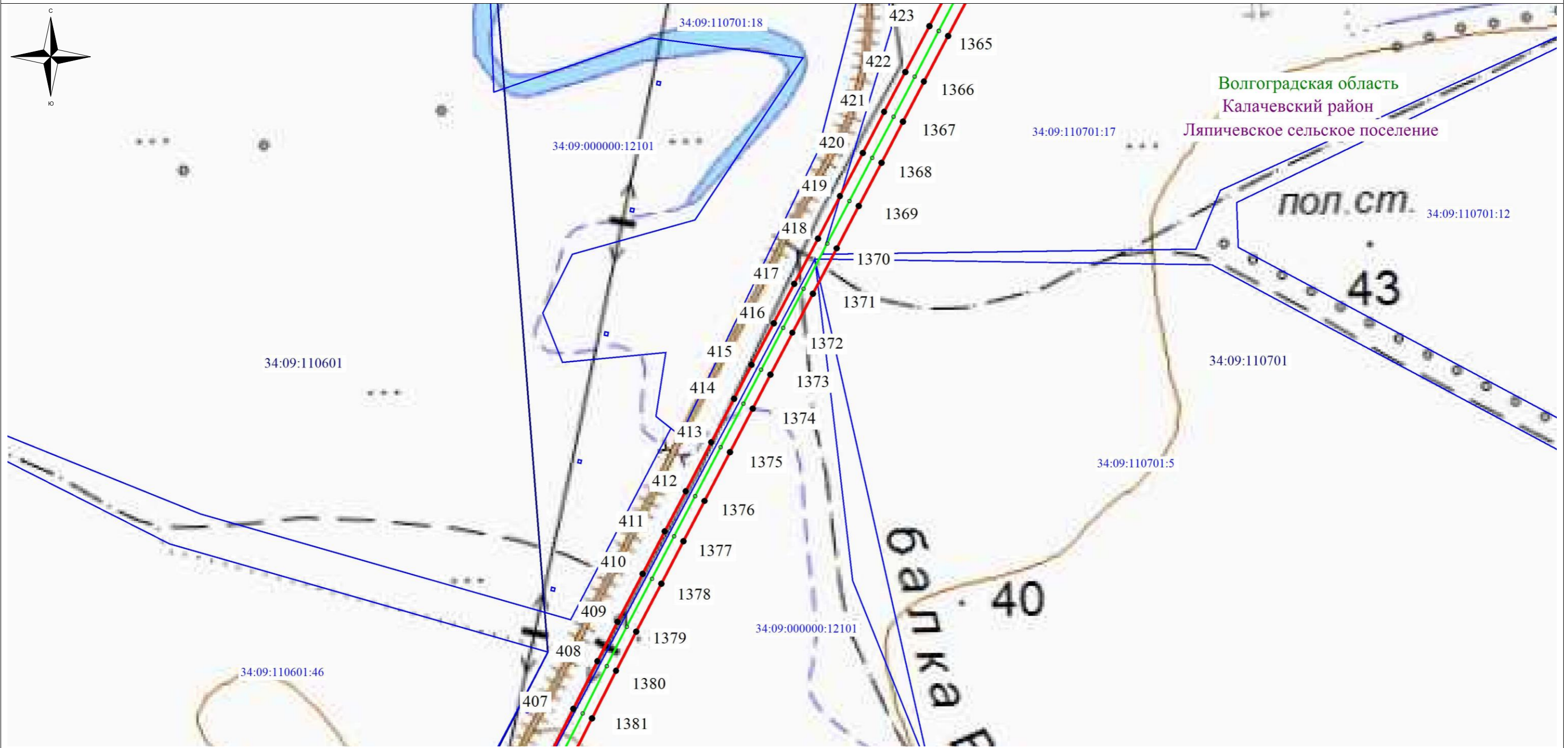


Схема расположения границ публичного сервитута



Используемые условные знаки и обозначения:

- - обозначение границы кадастрового квартала по сведениям государственного кадастра недвижимости
- - обозначение границы охранной зоны объекта электросетевого хозяйства
- - обозначение границы муниципального образования
- - обозначение границы земельного участка
- - обозначение объекта электросетевого хозяйства
- ТП-922 - обозначение трансформаторной подстанции
- 2 - обозначение характерной точки охранной зоны
- 34:09:110601** – обозначение номера кадастрового квартала
- 34:09:110601:5** – обозначение номера земельного участка
- Волгоградская область
- Калачёвский район
- Ляпичевское сельское поселение

Масштаб: 1:4000

Схема расположения листов

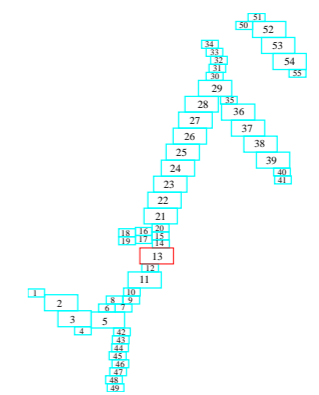


Схема расположения границ публичного сервитута



Используемые условные знаки и обозначения:

- - обозначение границы кадастрового квартала по сведениям государственного кадастра недвижимости
- - обозначение границы охранной зоны объекта электросетевого хозяйства
- - обозначение границы муниципального образования
- - обозначение границы земельного участка
- - обозначение объекта электросетевого хозяйства
- ТП-922 - обозначение трансформаторной подстанции
- 2 - обозначение характерной точки охранной зоны
- 34:09:110601 – обозначение номера кадастрового квартала
- 34:09:110601:5 – обозначение номера земельного участка
- Волгоградская область
- Калачёвский район - наименование муниципального образования
- Ляпичевское сельское поселение

Масштаб: 1:2000

Схема расположения листов

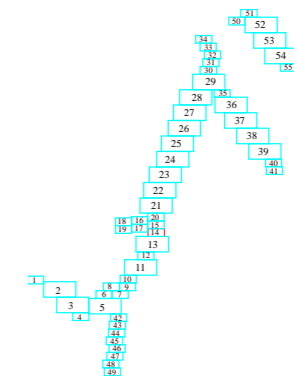
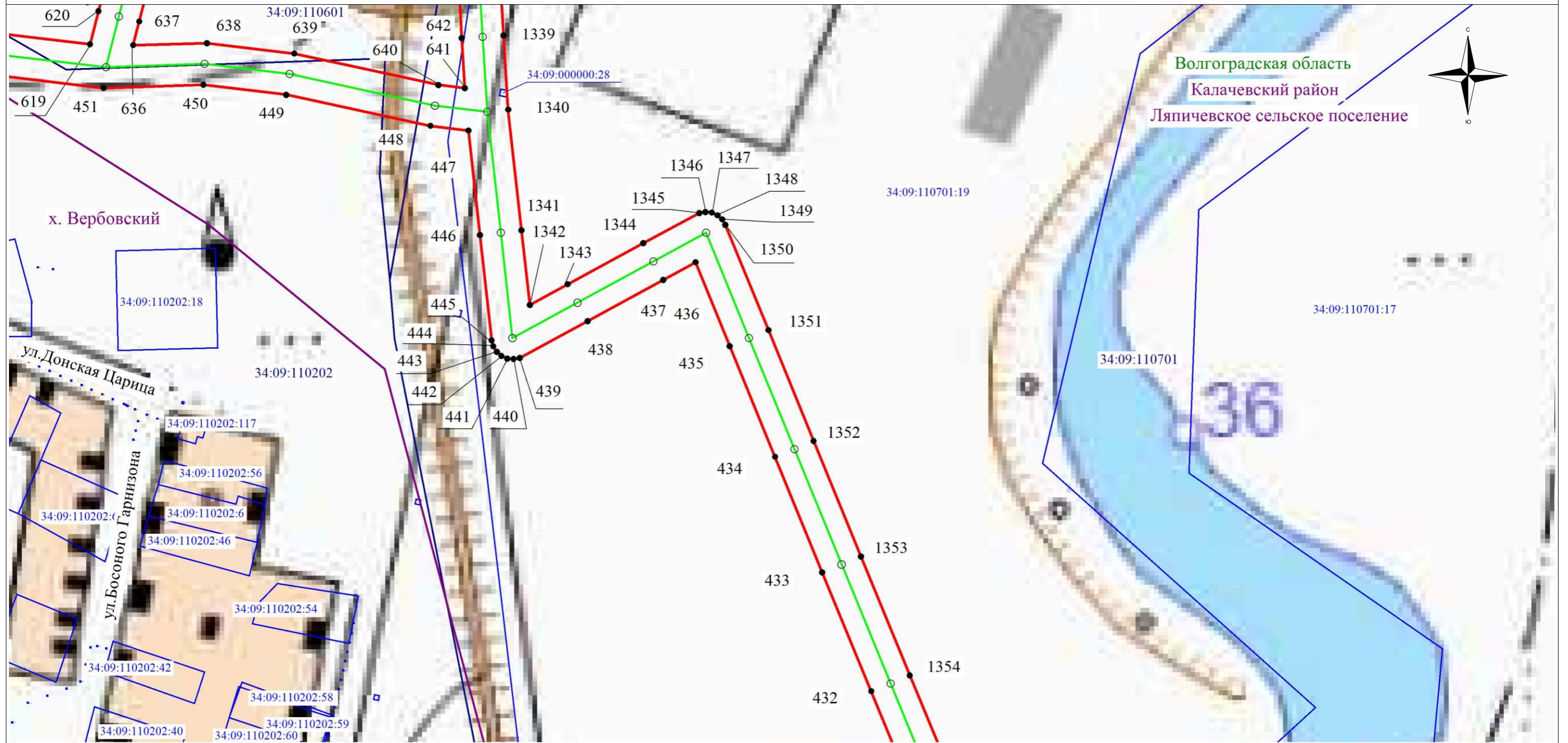


Схема расположения границ публичного сервитута



Используемые условные знаки и обозначения:

- - обозначение границы кадастрового квартала по сведениям государственного кадастра недвижимости
- - обозначение границы охранной зоны объекта электросетевого хозяйства
- - обозначение границы муниципального образования
- - обозначение границы земельного участка
- - обозначение объекта электросетевого хозяйства
- ТП-922 - обозначение трансформаторной подстанции
- 2 - обозначение характерной точки охранной зоны
- 34:09:110601** – обозначение номера кадастрового квартала
- 34:09:110601:5** – обозначение номера земельного участка
- Волгоградская область
- Калачёвский район - наименование муниципального образования
- Ляпичевское сельское поселение

Масштаб: 1:2000

Схема расположения листов

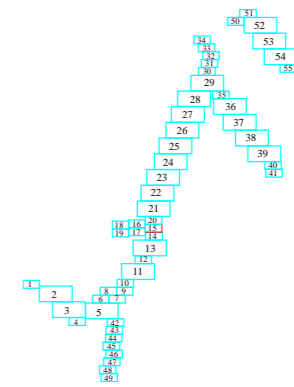
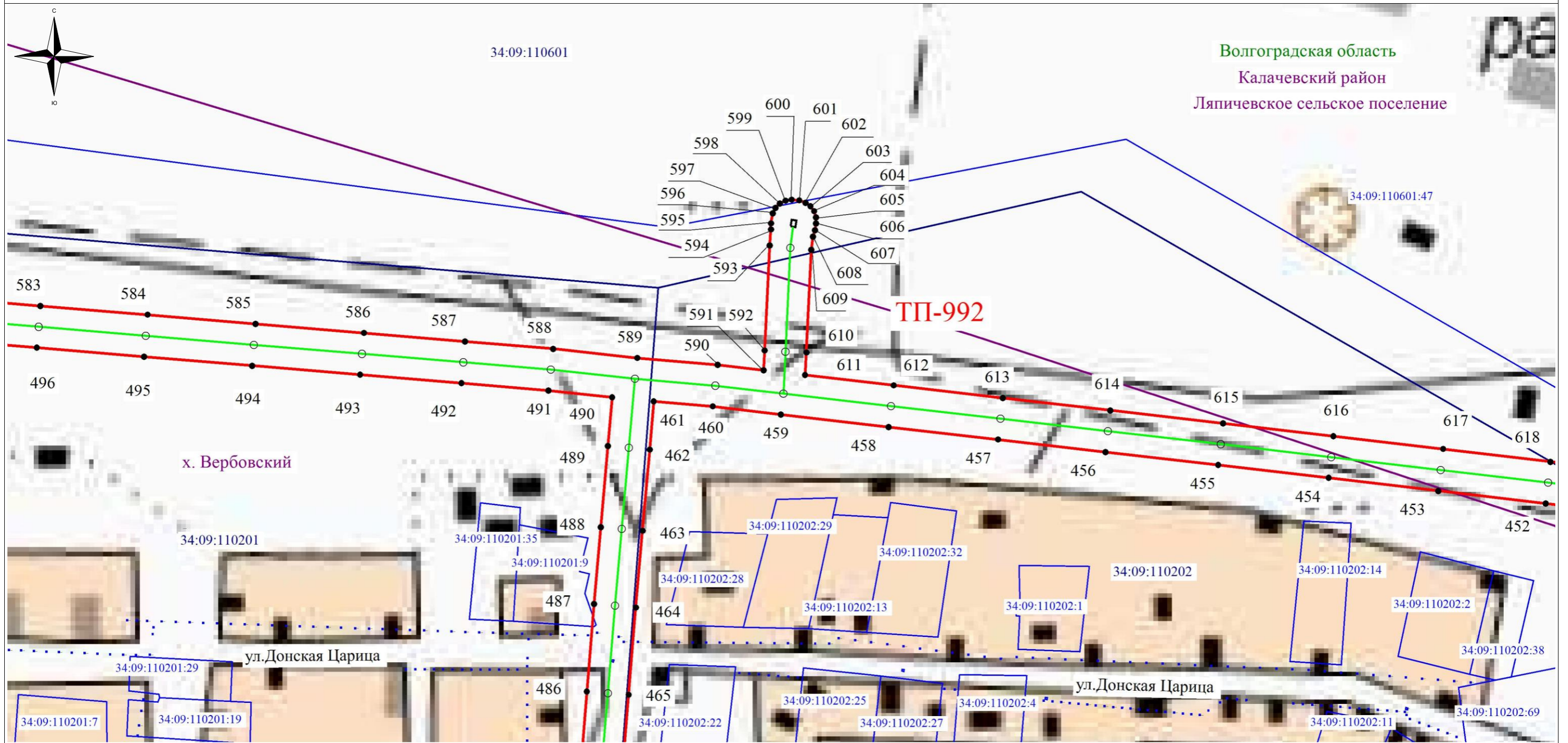


Схема расположения границ публичного сервитута



Используемые условные знаки и обозначения:

- - обозначение границы кадастрового квартала по сведениям государственного кадастра недвижимости
- - обозначение границы охранной зоны объекта электросетевого хозяйства
- - обозначение границы муниципального образования
- - обозначение границы земельного участка
- - обозначение объекта электросетевого хозяйства
- ТП-922 - обозначение трансформаторной подстанции
- 2 - обозначение характерной точки охранной зоны
- 34:09:110601** – обозначение номера кадастрового квартала
- 34:09:110601:5** – обозначение номера земельного участка
- Волгоградская область
- Калачёвский район - наименование муниципального образования
- Ляпичевское сельское поселение

Масштаб: 1:2000

Схема расположения листов

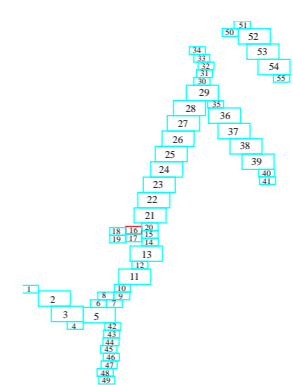


Схема расположения границ публичного сервитута



Используемые условные знаки и обозначения:

- - обозначение границы кадастрового квартала по сведениям государственного кадастра недвижимости
- - обозначение границы охранной зоны объекта электросетевого хозяйства
- - обозначение границы муниципального образования
- - обозначение границы земельного участка
- - обозначение объекта электросетевого хозяйства
- ТП-922 - обозначение трансформаторной подстанции
- 2 - обозначение характерной точки охранной зоны
- 34:09:110601 – обозначение номера кадастрового квартала
- 34:09:110601:5 – обозначение номера земельного участка
- Волгоградская область
- Калачёвский район - наименование муниципального образования
- Ляпичевское сельское поселение

Масштаб: 1:2000

Схема расположения листов

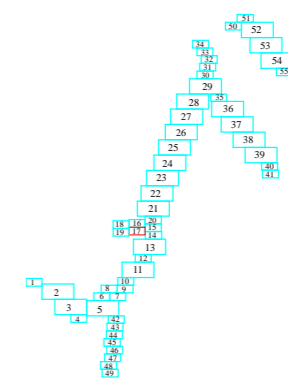
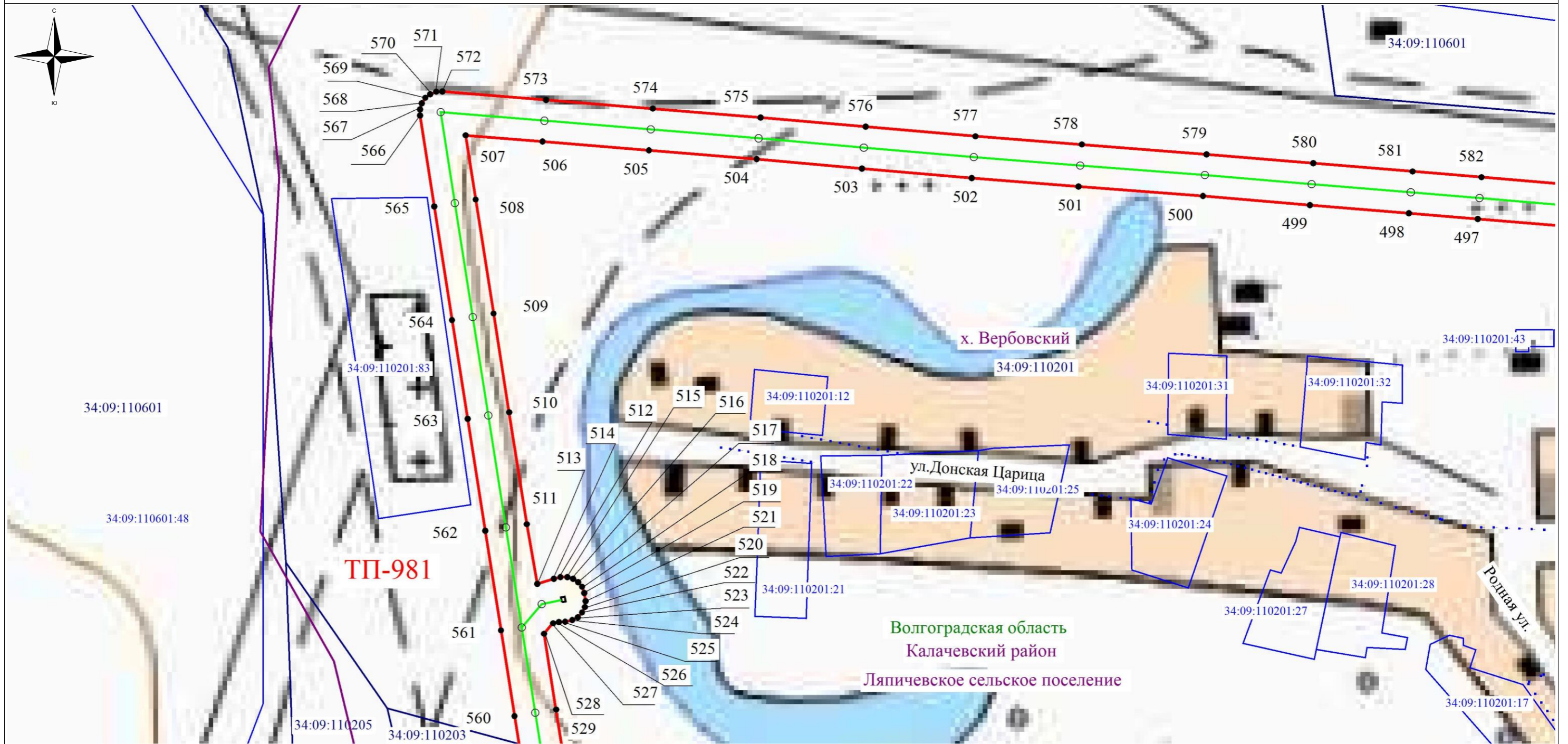


Схема расположения границ публичного сервитута



Используемые условные знаки и обозначения:

- - обозначение границы кадастрового квартала по сведениям государственного кадастра недвижимости
- - обозначение границы охранной зоны объекта электросетевого хозяйства
- - обозначение границы муниципального образования
- - обозначение границы земельного участка
- - обозначение объекта электросетевого хозяйства
- ТП-922 - обозначение трансформаторной подстанции
- 2 - обозначение характерной точки охранной зоны
- 34:09:110601 - обозначение номера кадастрового квартала
- 34:09:110601:5 - обозначение номера земельного участка
- Волгоградская область
Калачёвский район - наименование муниципального образования
- Ляпичевское сельское поселение

Масштаб: 1:2000

Схема расположения листов

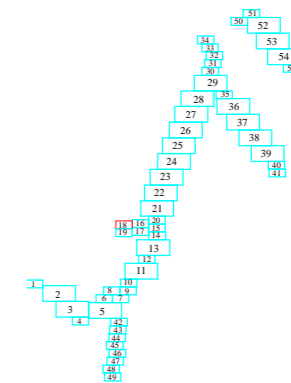
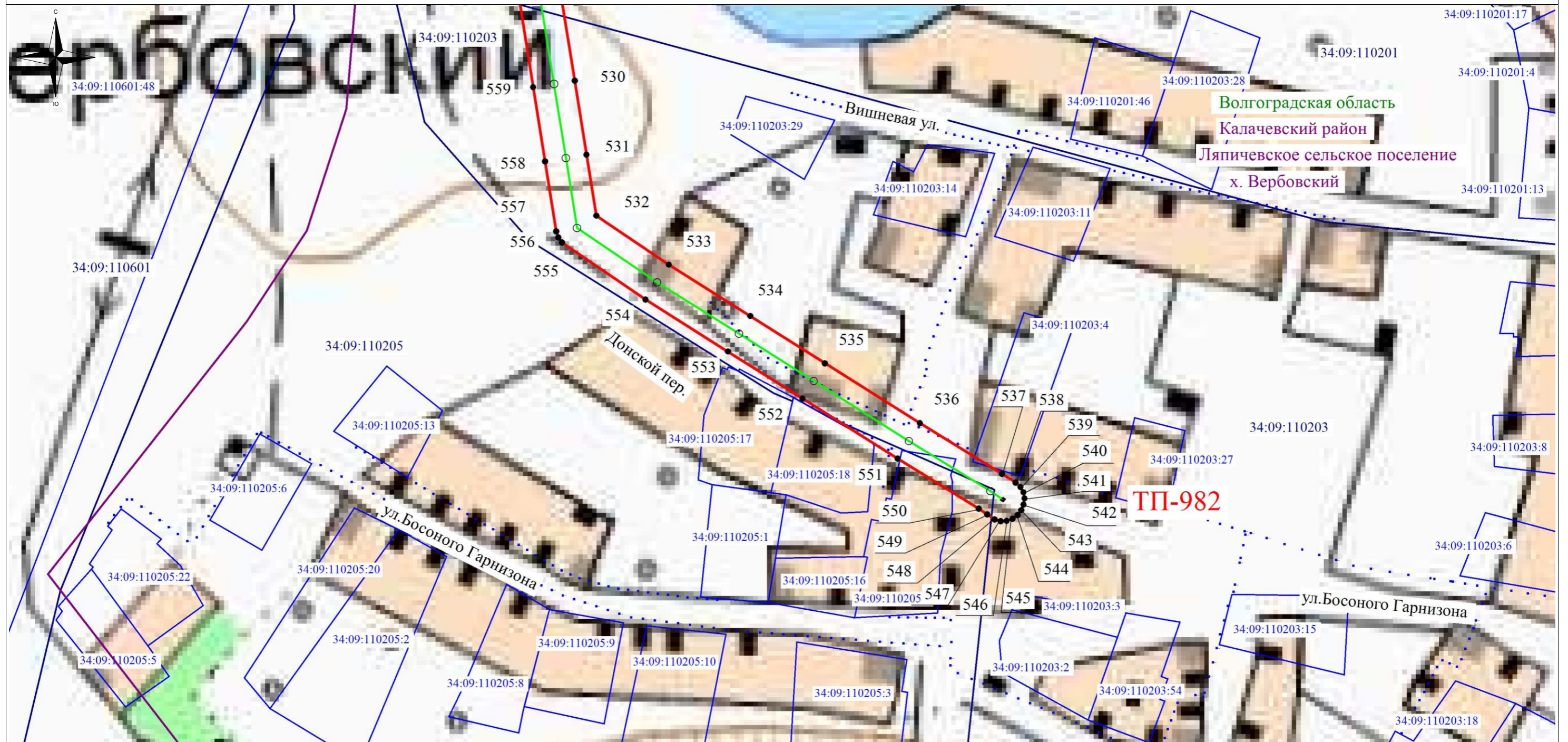


Схема расположения границ публичного сервитута



Используемые условные знаки и обозначения:

- - обозначение границы кадастрового квартала по сведениям государственного кадастра недвижимости
- - обозначение границы охранной зоны объекта электросетевого хозяйства
- - обозначение границы муниципального образования
- - обозначение границы земельного участка
- - обозначение объекта электросетевого хозяйства
- ТП-982 - обозначение трансформаторной подстанции
- 2 - обозначение характерной точки охранной зоны
- 34:09:110601 – обозначение номера кадастрового квартала
- 34:09:110601:5 – обозначение номера земельного участка
- Волгоградская область
- Калачёвский район - наименование муниципального образования
- Ляпичевское сельское поселение

Масштаб: 1:2000

Схема расположения листов

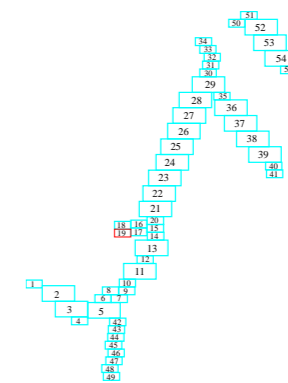


Схема расположения границ публичного сервитута



Волгоградская область
Калачевский район
Ляпичевское сельское поселение

Используемые условные знаки и обозначения:

- - обозначение границы кадастрового квартала по сведениям государственного кадастра недвижимости
- - обозначение границы охранной зоны объекта электросетевого хозяйства
- - обозначение границы муниципального образования
- - обозначение границы земельного участка
- - обозначение объекта электросетевого хозяйства
- ТП-922 - обозначение трансформаторной подстанции
- 2 - обозначение характерной точки охранной зоны
- 34:09:110601 – обозначение номера кадастрового квартала
- 34:09:110601:5 – обозначение номера земельного участка
- Волгоградская область
- Калачёвский район - наименование муниципального образования
- Ляпичевское сельское поселение

Масштаб: 1:2000

Схема расположения листов

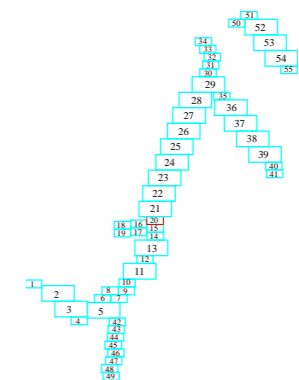
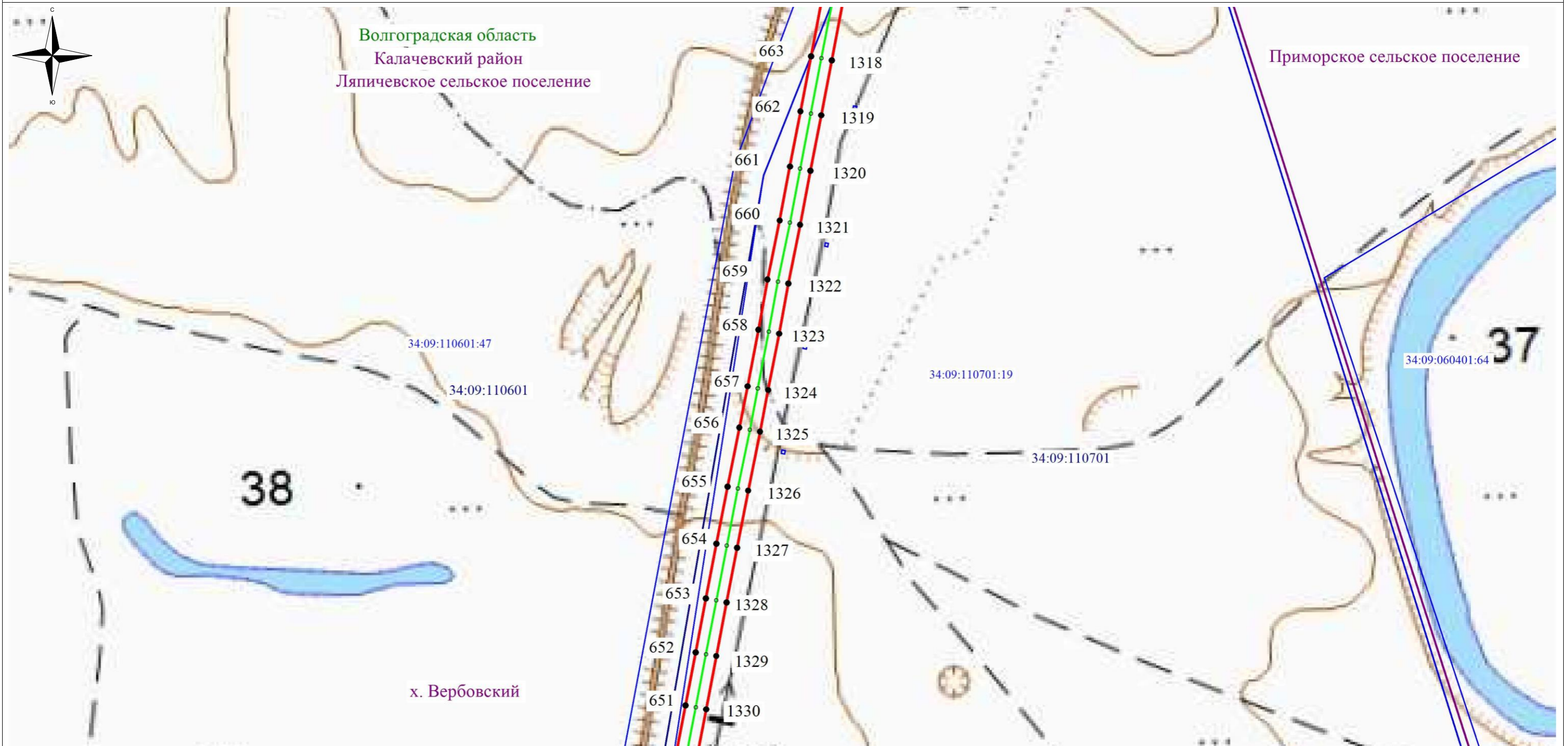


Схема расположения границ публичного сервитута



Используемые условные знаки и обозначения:

- - обозначение границы кадастрового квартала по сведениям государственного кадастра недвижимости
- - обозначение границы охранной зоны объекта электросетевого хозяйства
- - обозначение границы муниципального образования
- - обозначение границы земельного участка
- - обозначение объекта электросетевого хозяйства
- ТП-922 - обозначение трансформаторной подстанции
- 2 - обозначение характерной точки охранной зоны
- 34:09:110601** – обозначение номера кадастрового квартала
- 34:09:110601:5** – обозначение номера земельного участка
- Волгоградская область
Калачёвский район
Ляпичевское сельское поселение - наименование муниципального образования

Масштаб: 1:4000

Схема расположения листов

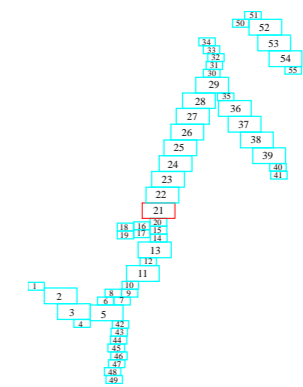
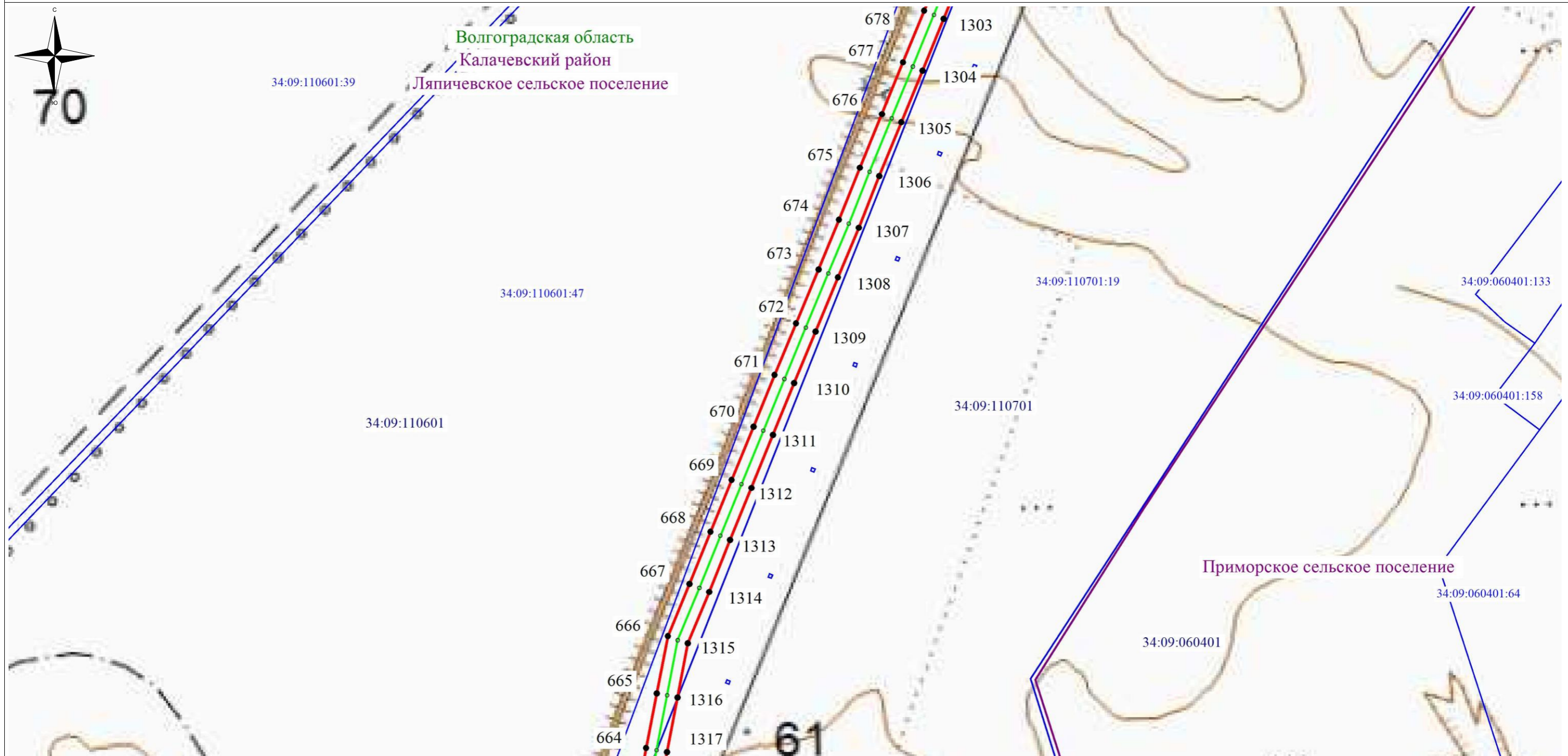


Схема расположения границ публичного сервитута



- - обозначение границы кадастрового квартала по сведениям государственного кадастра недвижимости
- - обозначение границы охранной зоны объекта электросетевого хозяйства
- - обозначение границы муниципального образования
- - обозначение границы земельного участка
- - обозначение объекта электросетевого хозяйства
- ТП-922 - обозначение трансформаторной подстанции
- 2 - обозначение характерной точки охранной зоны
- 34:09:110601 – обозначение номера кадастрового квартала
- 34:09:110601:5 – обозначение номера земельного участка
- Волгоградская область
Калачёвский район
Ляпичевское сельское поселение - наименование муниципального образования

Масштаб: 1:4000

Схема расположения листов

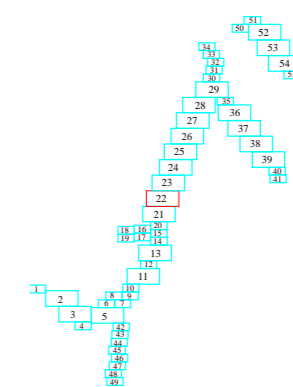
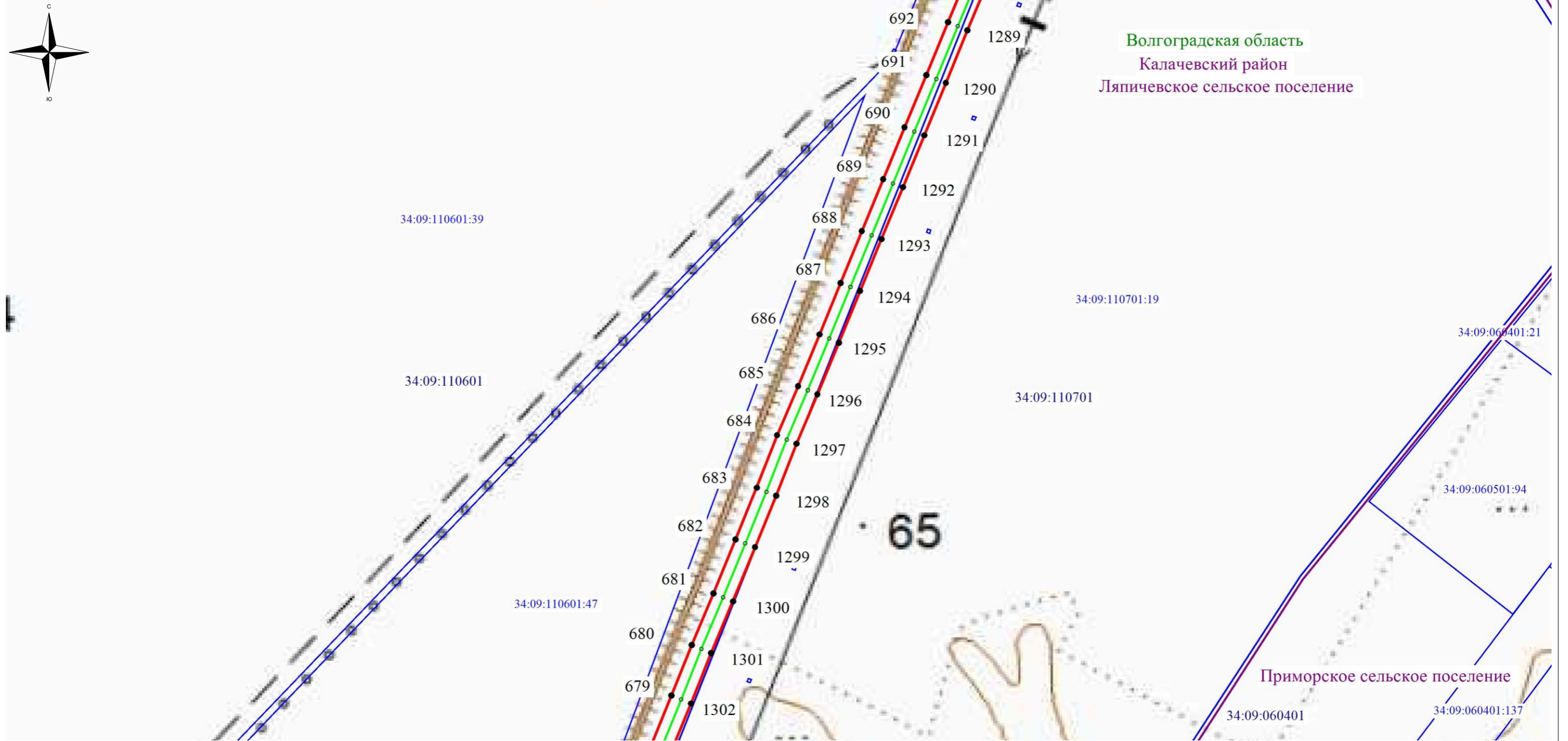


Схема расположения границ публичного сервитута



Используемые условные знаки и обозначения:

- - обозначение границы кадастрового квартала по сведениям государственного кадастра недвижимости
- - обозначение границы охранной зоны объекта электросетевого хозяйства
- - обозначение границы муниципального образования
- - обозначение границы земельного участка
- - обозначение объекта электросетевого хозяйства
- ТП-922 - обозначение трансформаторной подстанции
- 2 - обозначение характерной точки охранной зоны
- 34:09:110601** – обозначение номера кадастрового квартала
- 34:09:110601:5** – обозначение номера земельного участка
- Волгоградская область
- Калачёвский район - наименование муниципального образования
- Ляпичевское сельское поселение

Масштаб: 1:4000

Схема расположения листов

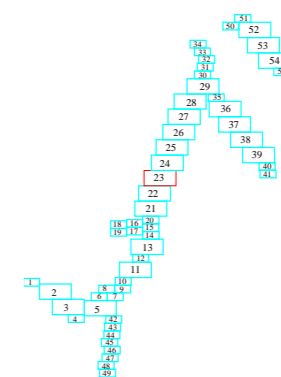

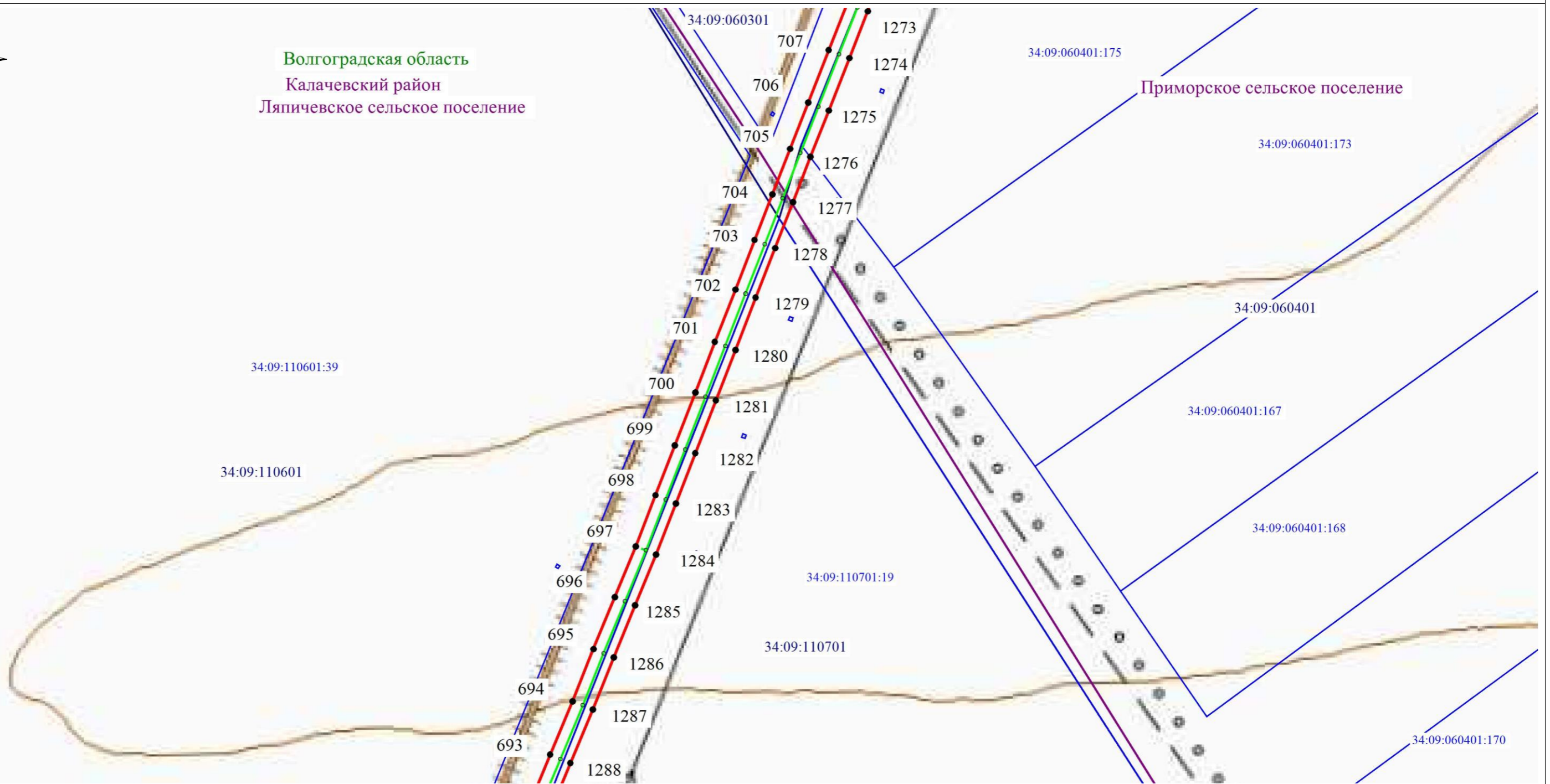


Схема расположения границ публичного сервитута



Волгоградская область
Калачевский район
Ляпичевское сельское поселение

Приморское сельское поселение



Используемые условные знаки и обозначения:

- - обозначение границы кадастрового квартала по сведениям государственного кадастра недвижимости
- - обозначение границы охранной зоны объекта электросетевого хозяйства
- - обозначение границы муниципального образования
- - обозначение границы земельного участка
- - обозначение объекта электросетевого хозяйства
- ТП-922 - обозначение трансформаторной подстанции
- 2 - обозначение характерной точки охранной зоны
- 34:09:110601 – обозначение номера кадастрового квартала
- 34:09:110601:5 – обозначение номера земельного участка
- Волгоградская область
- Калачёвский район
- Ляпичевское сельское поселение

Масштаб: 1:4000

Схема расположения листов

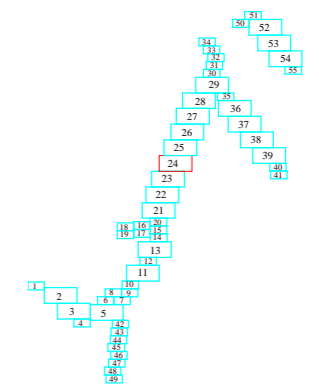
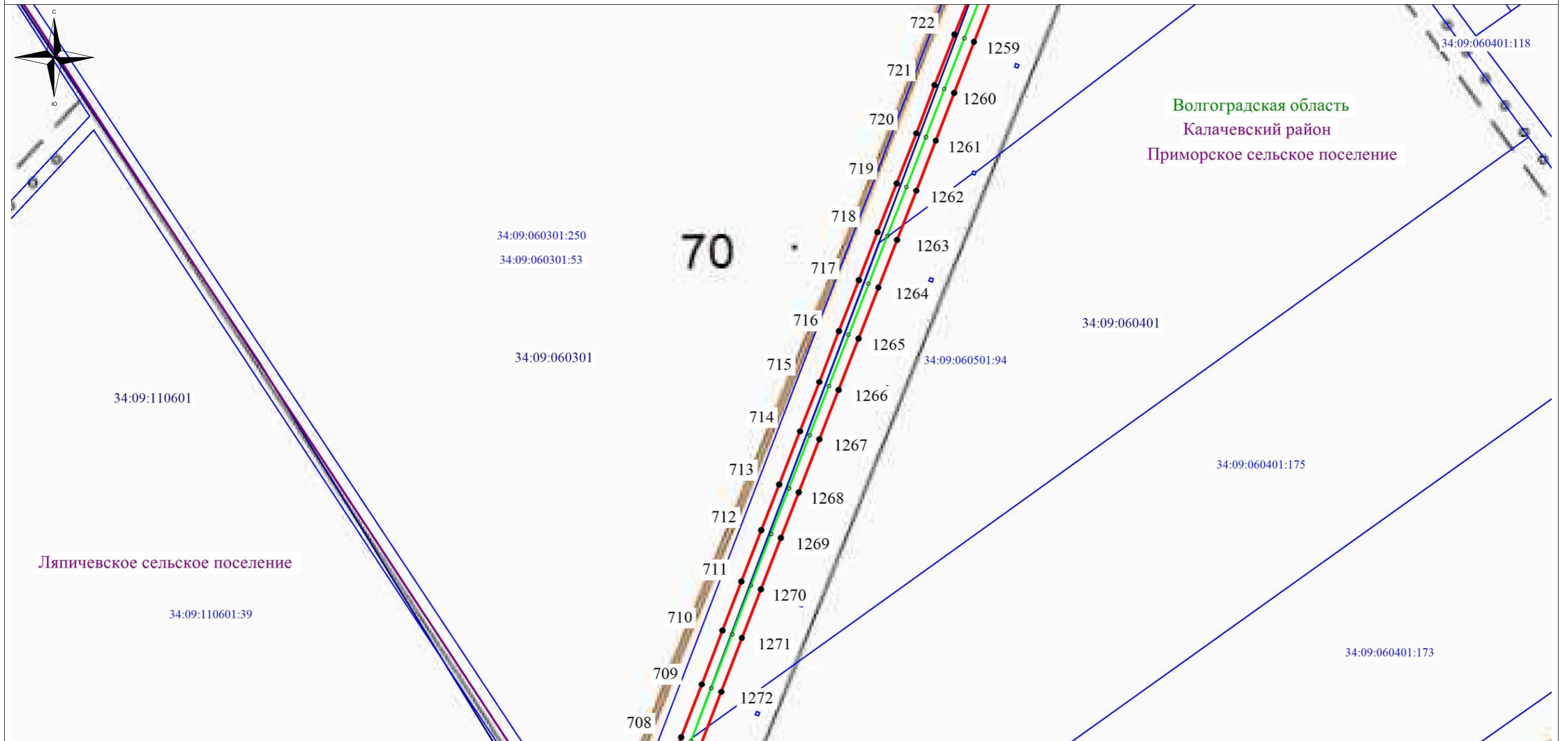


Схема расположения границ публичного сервитута



Используемые условные знаки и обозначения:

- - обозначение границы кадастрового квартала по сведениям государственного кадастра недвижимости
- - обозначение границы охранной зоны объекта электросетевого хозяйства
- - обозначение границы муниципального образования
- - обозначение границы земельного участка
- - обозначение объекта электросетевого хозяйства
- ТП-922 - обозначение трансформаторной подстанции
- 2 - обозначение характерной точки охранной зоны
- 34:09:110601** – обозначение номера кадастрового квартала
- 34:09:110601:5** – обозначение номера земельного участка
- Волгоградская область
- Калачёвский район - наименование муниципального образования
- Ляпичевское сельское поселение

Масштаб: 1:4000

Схема расположения листов

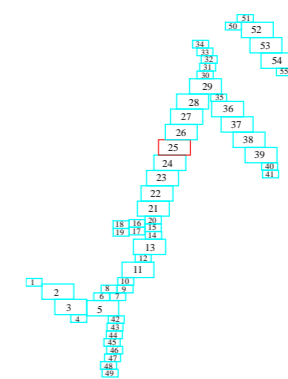
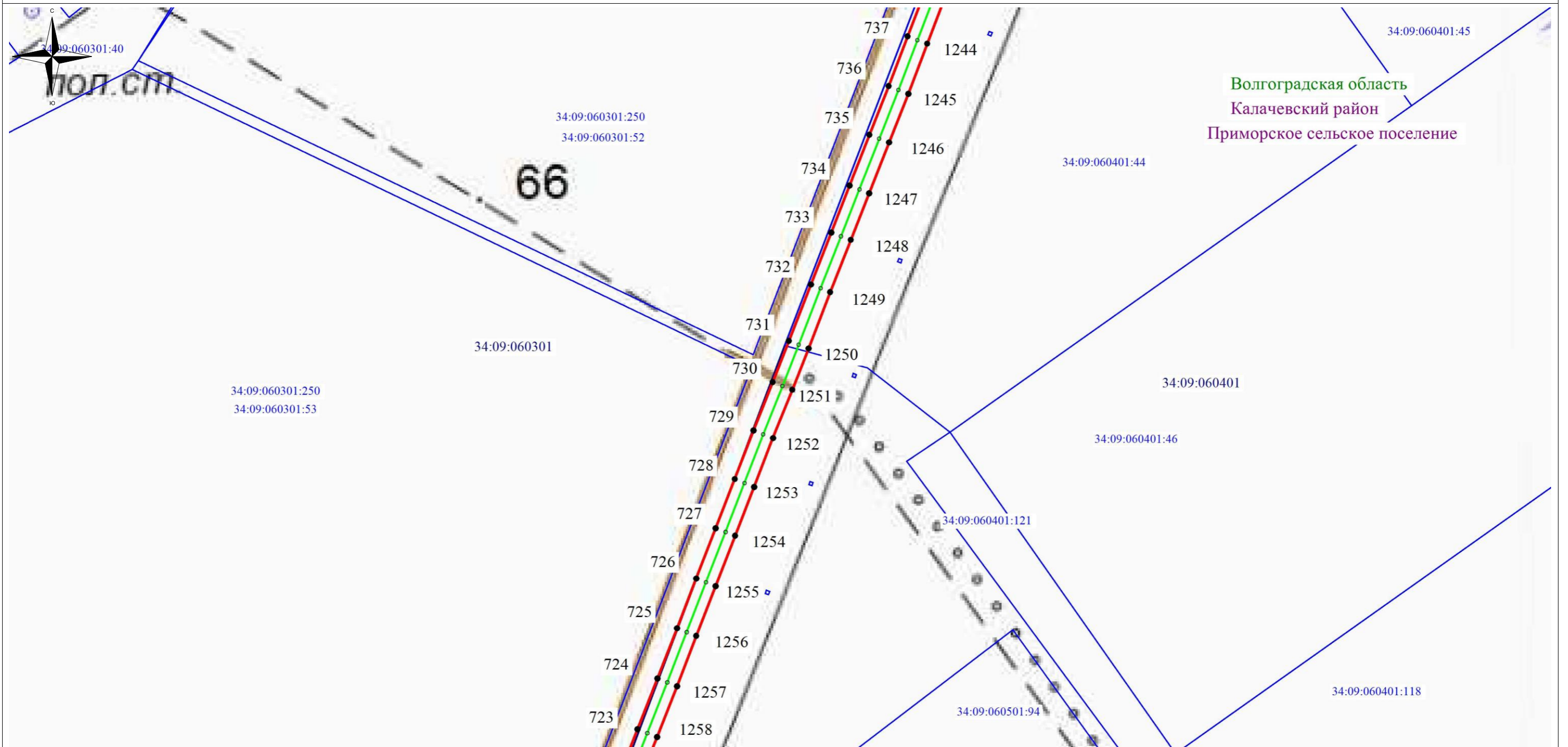


Схема расположения границ публичного сервитута



Используемые условные знаки и обозначения:

- - обозначение границы кадастрового квартала по сведениям государственного кадастра недвижимости
- - обозначение границы охранной зоны объекта электросетевого хозяйства
- - обозначение границы муниципального образования
- - обозначение границы земельного участка
- - обозначение объекта электросетевого хозяйства
- ТП-922 - обозначение трансформаторной подстанции
- 2 - обозначение характерной точки охранной зоны
- 34:09:110601** – обозначение номера кадастрового квартала
- 34:09:110601:5** – обозначение номера земельного участка
- Волгоградская область
- Калачёвский район
- Ляпичевское сельское поселение

Масштаб: 1:4000

Схема расположения листов

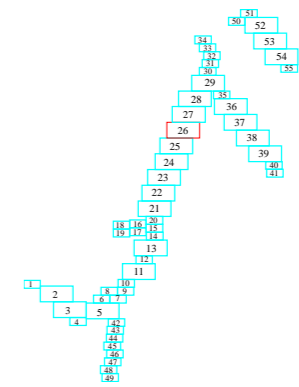
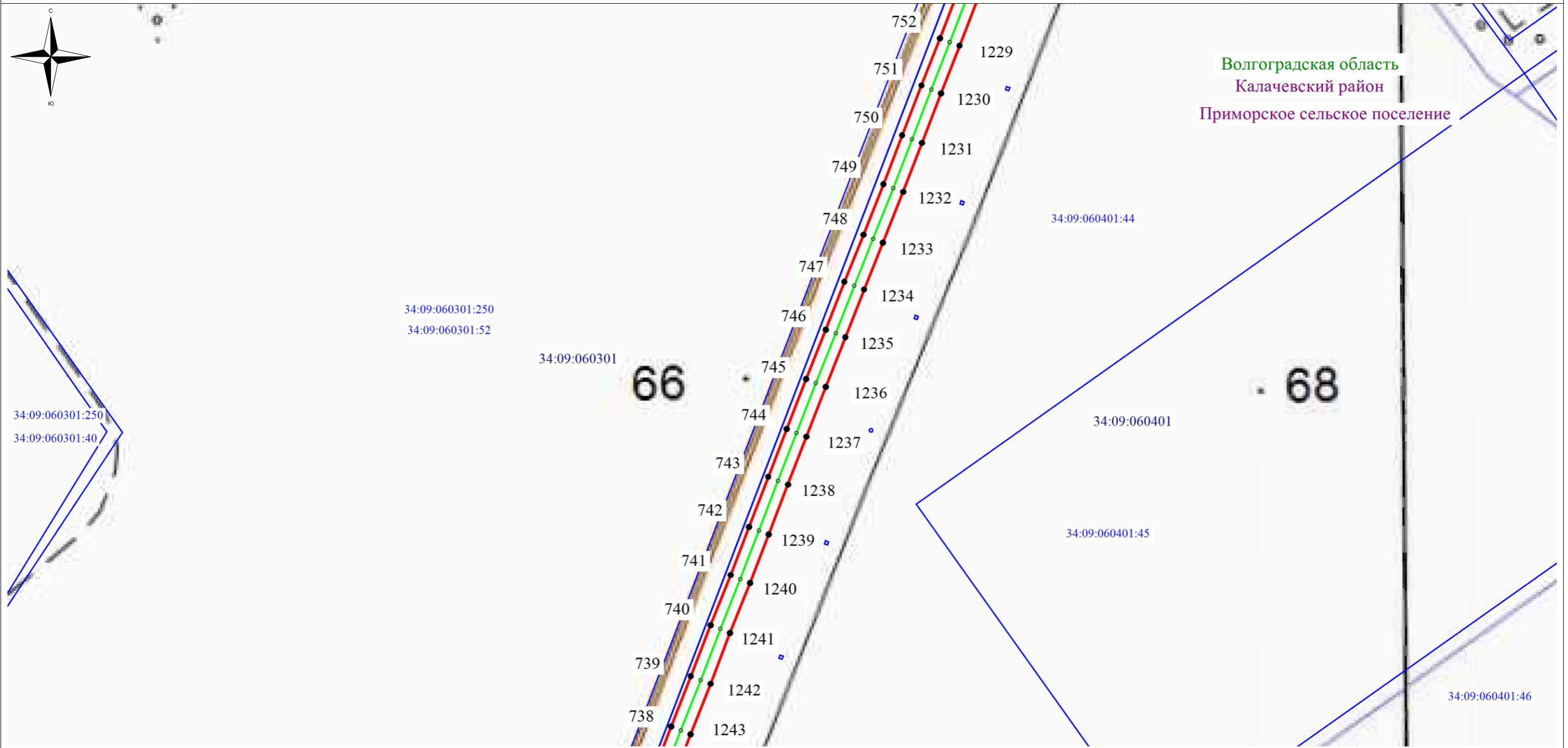


Схема расположения границ публичного сервитута



Волгоградская область
Калачевский район
Приморское сельское поселение

Используемые условные знаки и обозначения:

- - обозначение границы кадастрового квартала по сведениям государственного кадастра недвижимости
- - обозначение границы охранной зоны объекта электросетевого хозяйства
- - обозначение границы муниципального образования
- - обозначение границы земельного участка
- - обозначение объекта электросетевого хозяйства
- ТП-922 - обозначение трансформаторной подстанции
- 2 - обозначение характерной точки охранной зоны
- 34:09:110601** – обозначение номера кадастрового квартала
- 34:09:110601:5** – обозначение номера земельного участка
- Волгоградская область
- Калачёвский район - наименование муниципального образования
- Ляпичевское сельское поселение

Масштаб: 1:4000

Схема расположения листов

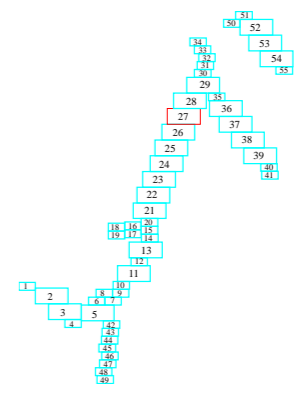
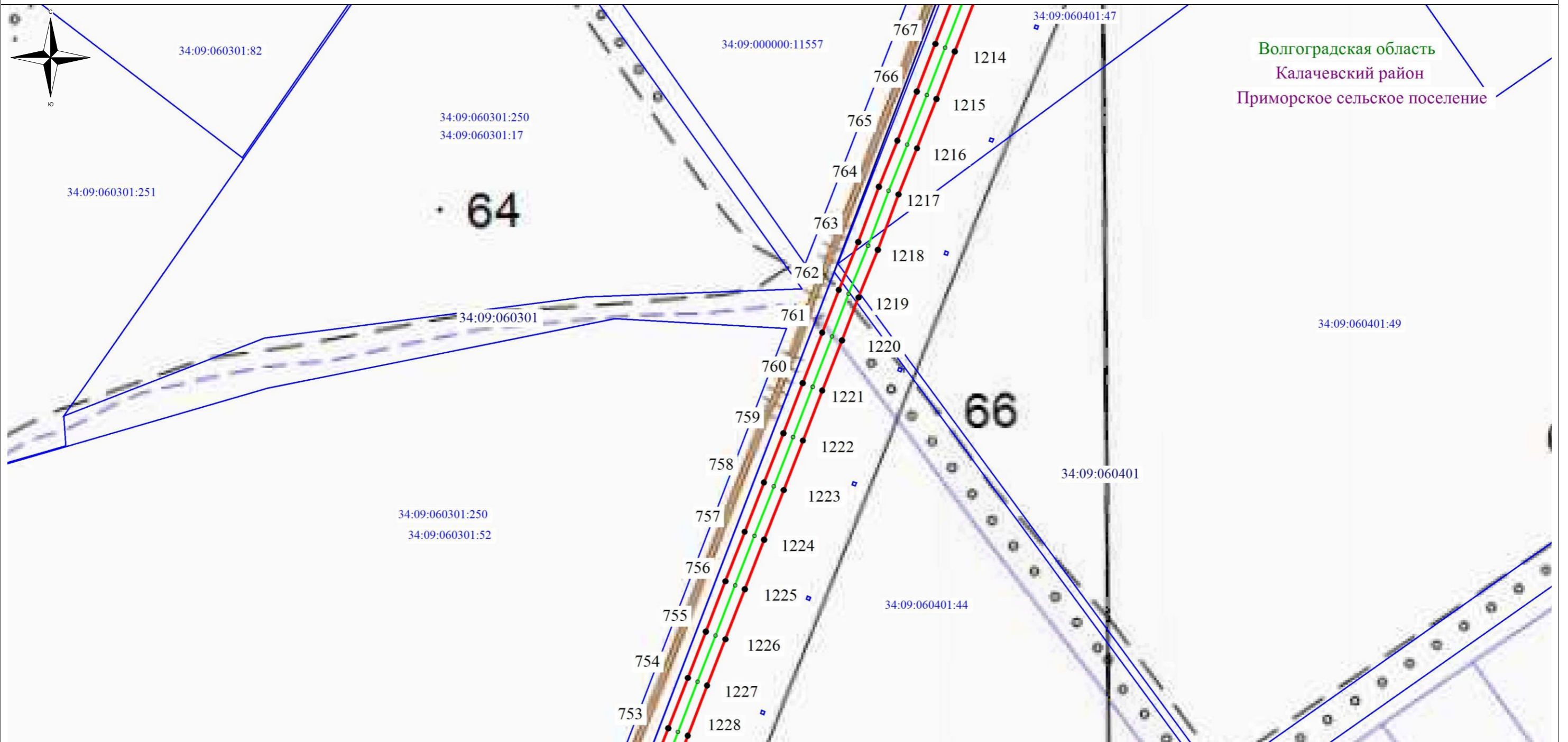


Схема расположения границ публичного сервитута



Используемые условные знаки и обозначения:

- - обозначение границы кадастрового квартала по сведениям государственного кадастра недвижимости
- - обозначение границы охранной зоны объекта электросетевого хозяйства
- - обозначение границы муниципального образования
- - обозначение границы земельного участка
- - обозначение объекта электросетевого хозяйства
- ТП-922 - обозначение трансформаторной подстанции
- 2 - обозначение характерной точки охранной зоны
- 34:09:110601** – обозначение номера кадастрового квартала
- 34:09:110601:5** – обозначение номера земельного участка
- Волгоградская область
- Калачёвский район
- Ляпичевское сельское поселение

Масштаб: 1:4000

Схема расположения листов

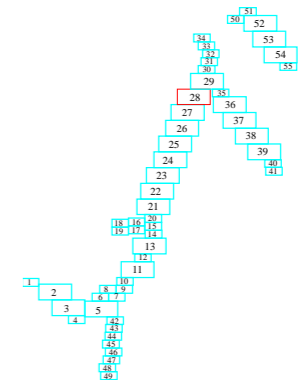
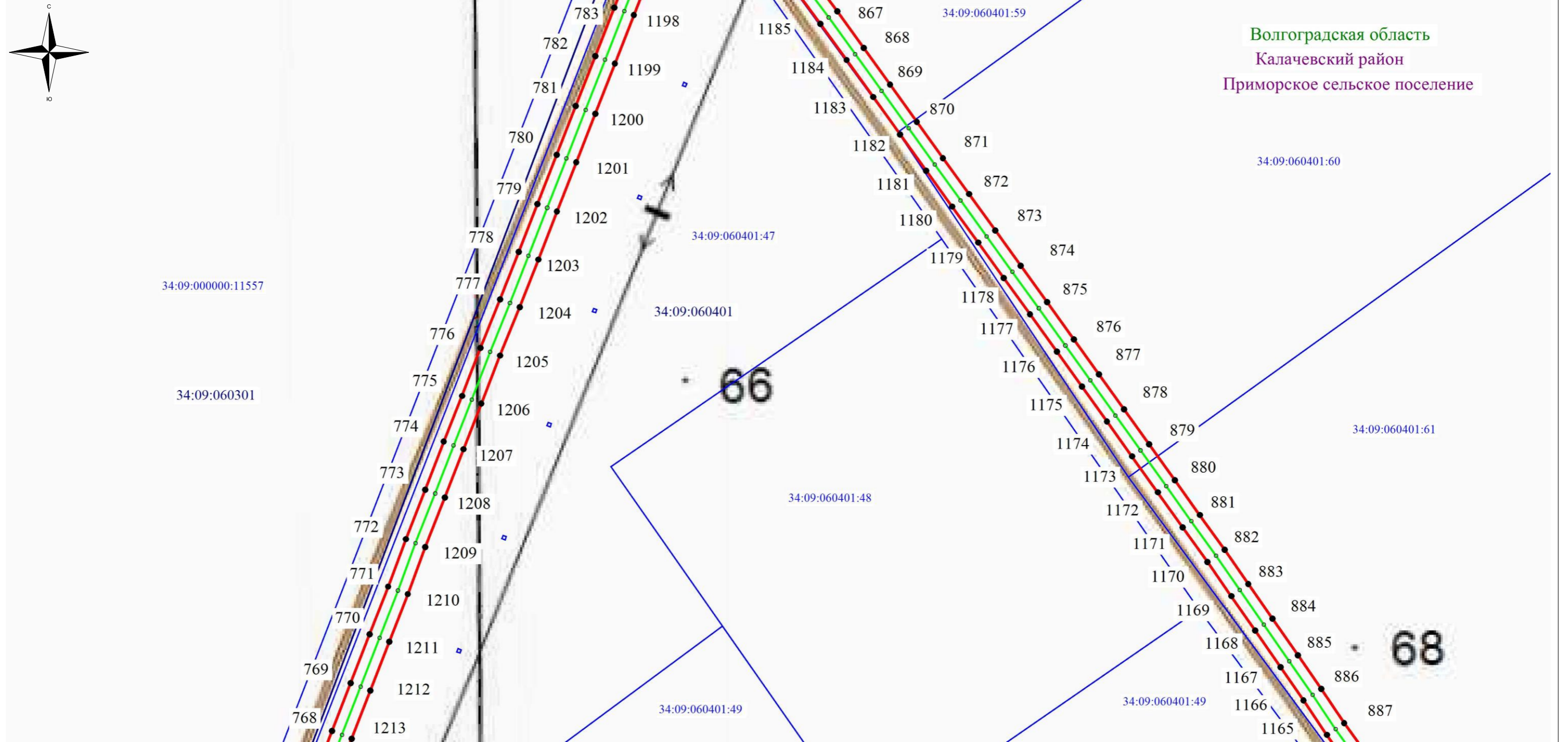


Схема расположения границ публичного сервитута



Волгоградская область
Калачёвский район
Приморское сельское поселение

Используемые условные знаки и обозначения:

- - обозначение границы кадастрового квартала по сведениям государственного кадастра недвижимости
- - обозначение границы охранной зоны объекта электросетевого хозяйства
- - обозначение границы муниципального образования
- - обозначение границы земельного участка
- - обозначение объекта электросетевого хозяйства
- ТП-922 - обозначение трансформаторной подстанции
- 2 - обозначение характерной точки охранной зоны
- 34:09:110601** – обозначение номера кадастрового квартала
- 34:09:110601:5** – обозначение номера земельного участка
- Волгоградская область
- Калачёвский район - наименование муниципального образования
- Ляпичевское сельское поселение

Масштаб: 1:4000

Схема расположения листов

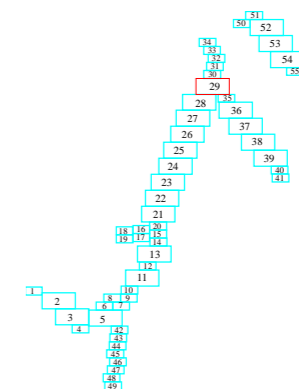
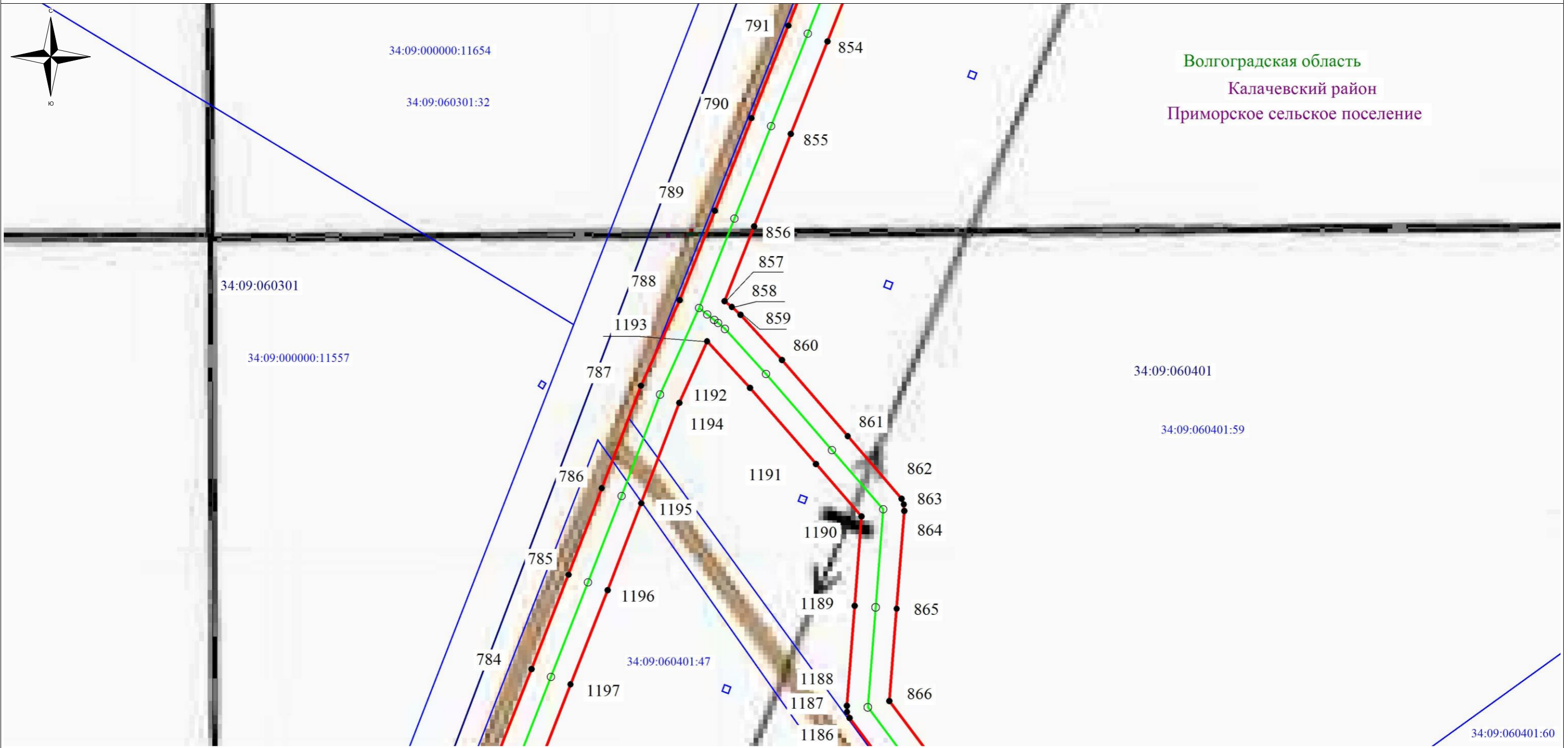


Схема расположения границ публичного сервитута



Волгоградская область
Калачевский район
Приморское сельское поселение

Используемые условные знаки и обозначения:

- - обозначение границы кадастрового квартала по сведениям государственного кадастра недвижимости
- - обозначение границы охранной зоны объекта электросетевого хозяйства
- - обозначение границы муниципального образования
- - обозначение границы земельного участка
- - обозначение объекта электросетевого хозяйства
- ТП-922 - обозначение трансформаторной подстанции
- 2 - обозначение характерной точки охранной зоны
- 34:09:110601** – обозначение номера кадастрового квартала
- 34:09:110601:5** – обозначение номера земельного участка
- Волгоградская область
- Калачёвский район - наименование муниципального образования
- Ляпичевское сельское поселение

Масштаб: 1:2000

Схема расположения листов

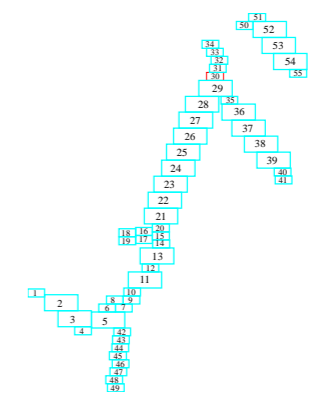
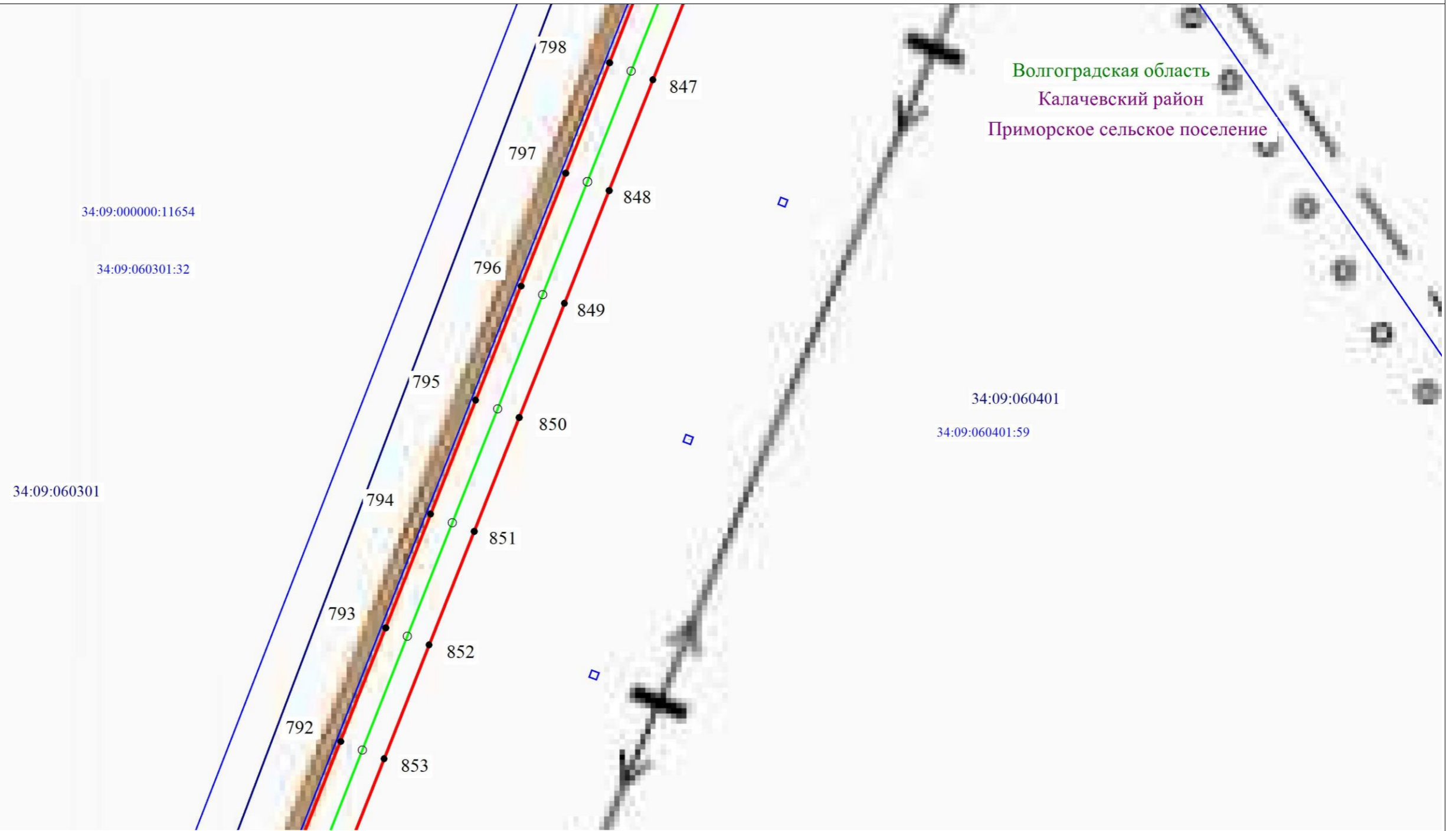


Схема расположения границ публичного сервитута



Волгоградская область
Калачевский район
Приморское сельское поселение

Используемые условные знаки и обозначения:

- - обозначение границы кадастрового квартала по сведениям государственного кадастра недвижимости
- - обозначение границы охранной зоны объекта электросетевого хозяйства
- - обозначение границы муниципального образования
- - обозначение границы земельного участка
- - обозначение объекта электросетевого хозяйства
- ТП-922 - обозначение трансформаторной подстанции
- 2 - обозначение характерной точки охранной зоны
- 34:09:110601 – обозначение номера кадастрового квартала
- 34:09:110601:5 – обозначение номера земельного участка
- Волгоградская область
- Калачёвский район - наименование муниципального образования
- Ляпичевское сельское поселение

Масштаб: 1:2000

Схема расположения листов

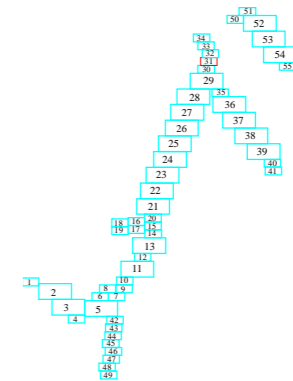
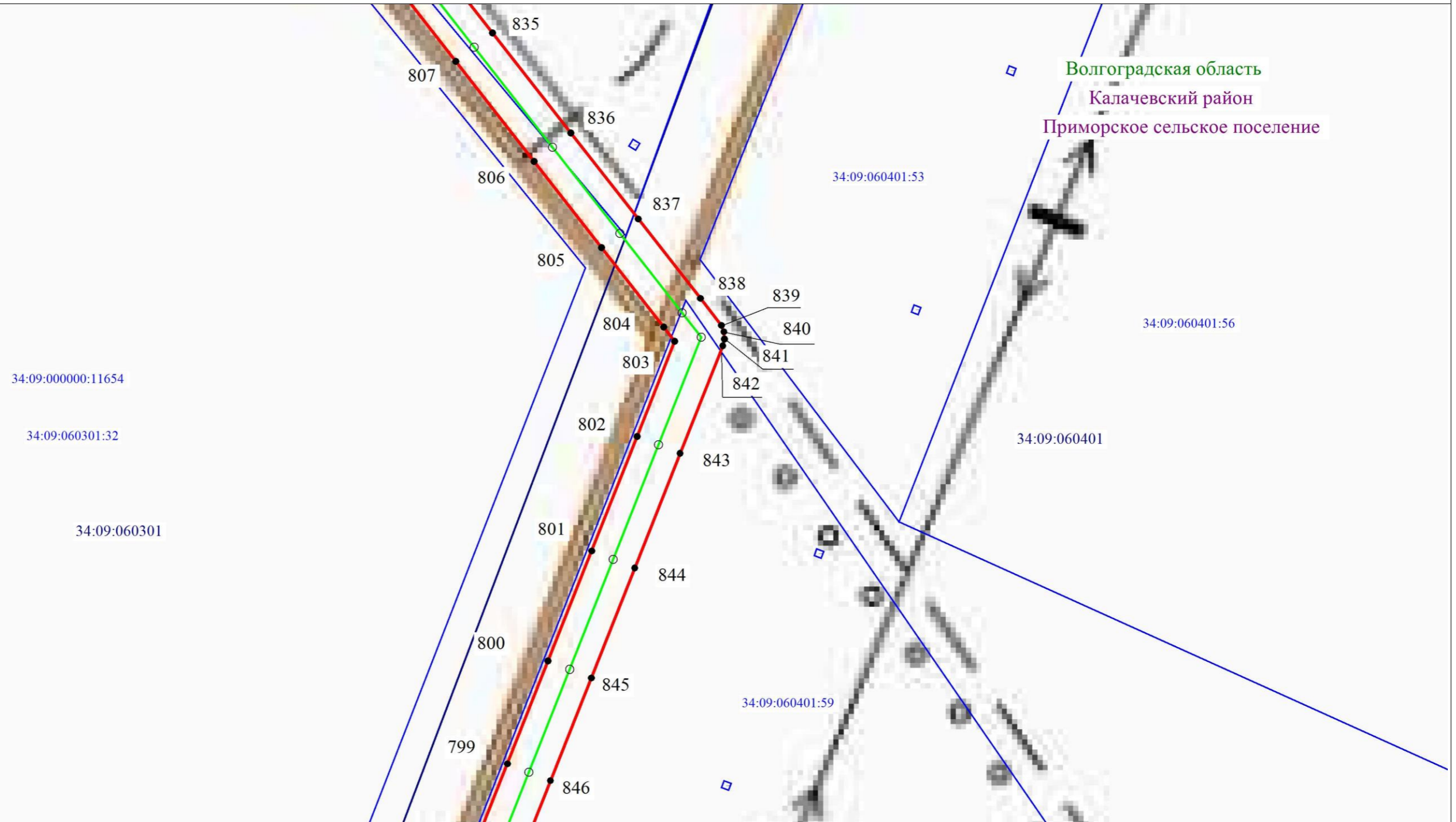



Схема расположения границ публичного сервитута



Волгоградская область
Калачевский район
Приморское сельское поселение

Используемые условные знаки и обозначения:

- - обозначение границы кадастрового квартала по сведениям государственного кадастра недвижимости
- - обозначение границы охранной зоны объекта электросетевого хозяйства
- - обозначение границы муниципального образования
- - обозначение границы земельного участка
- - обозначение объекта электросетевого хозяйства
- ТП-922 - обозначение трансформаторной подстанции
- 2 - обозначение характерной точки охранной зоны
- 34:09:110601** – обозначение номера кадастрового квартала
- 34:09:110601:5** – обозначение номера земельного участка
- Волгоградская область
- Калачёвский район - наименование муниципального образования
- Ляпичевское сельское поселение

Масштаб: 1:2000

Схема расположения листов

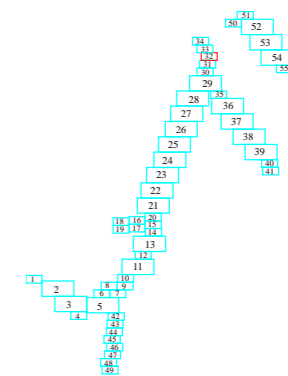
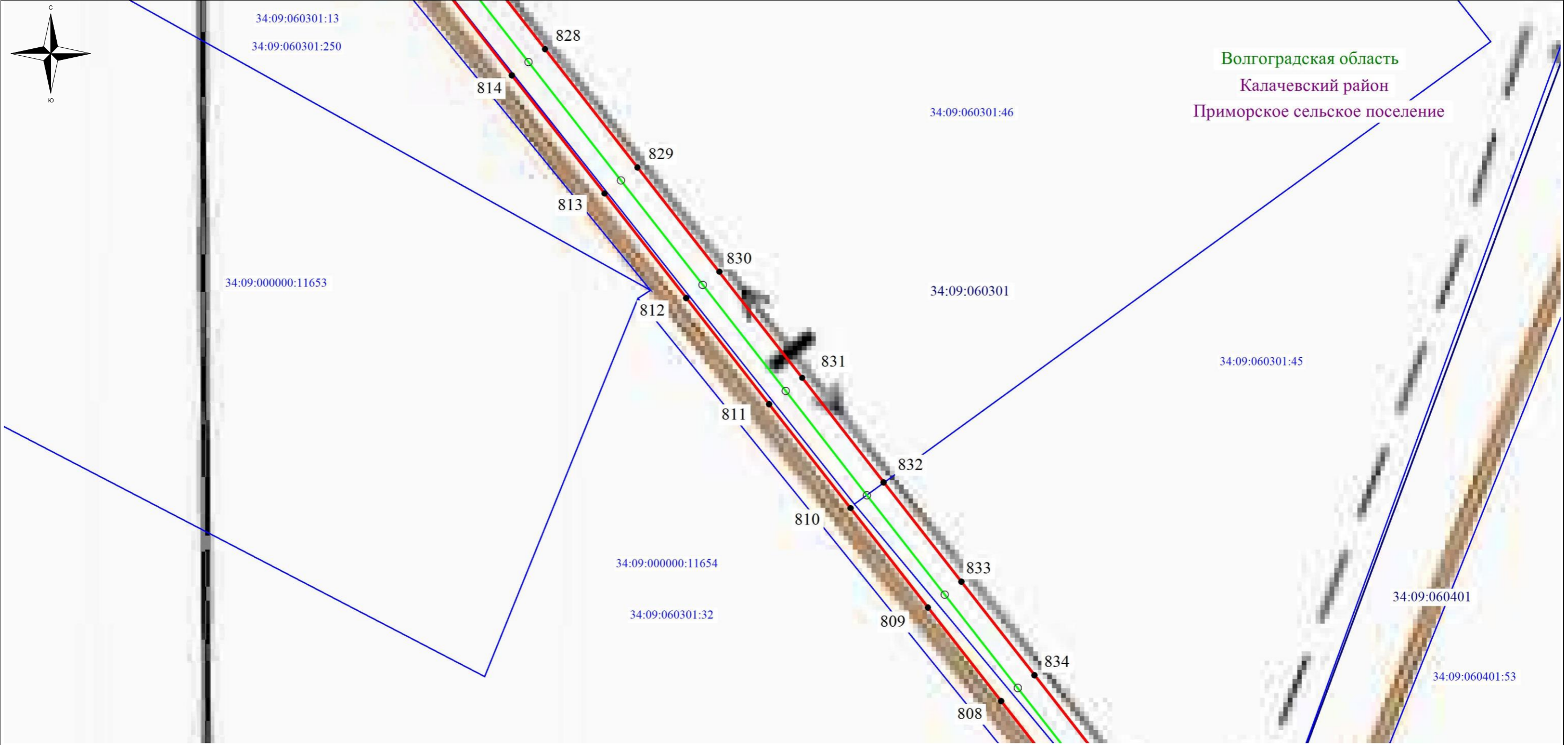


Схема расположения границ публичного сервитута



Волгоградская область
Калачёвский район
Приморское сельское поселение

- Используемые условные знаки и обозначения:**
- - обозначение границы кадастрового квартала по сведениям государственного кадастра недвижимости
 - - обозначение границы охранной зоны объекта электросетевого хозяйства
 - - обозначение границы муниципального образования
 - - обозначение границы земельного участка
 - - обозначение объекта электросетевого хозяйства
 - ТП-922 - обозначение трансформаторной подстанции
 - 2 - обозначение характерной точки охранной зоны
 - 34:09:110601** – обозначение номера кадастрового квартала
 - 34:09:110601:5** – обозначение номера земельного участка
 - Волгоградская область
 - Калачёвский район
 - Ляпичевское сельское поселение

Масштаб: 1:2000

Схема расположения листов

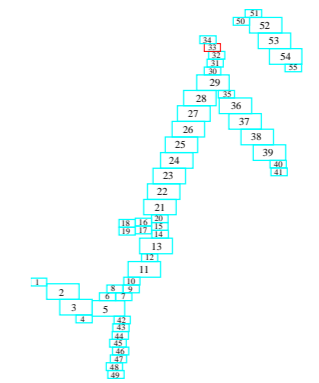
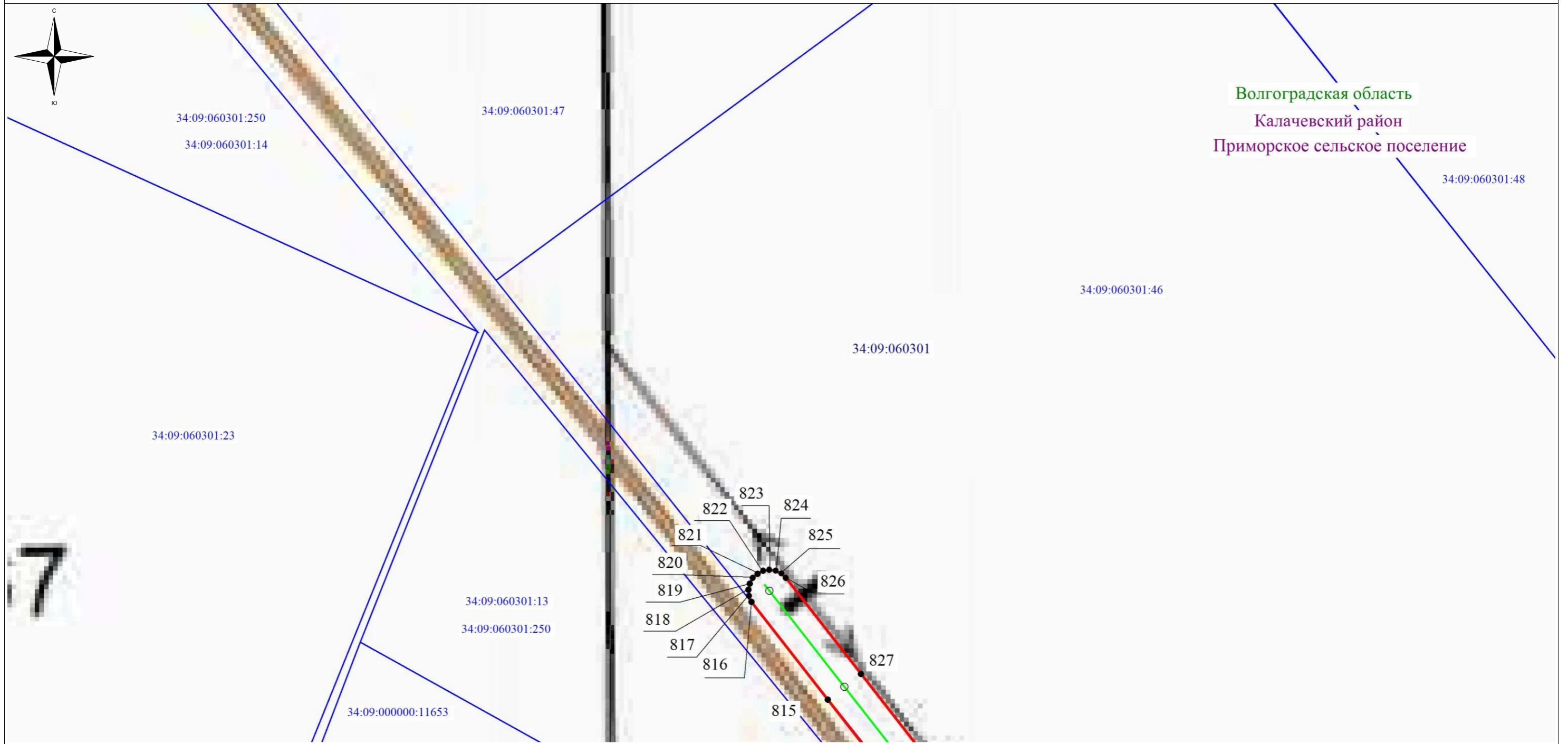


Схема расположения границ публичного сервитута



Волгоградская область
Калачёвский район
Приморское сельское поселение

- Используемые условные знаки и обозначения:**
- обозначение границы кадастрового квартала по сведениям государственного кадастра недвижимости
 - обозначение границы охранной зоны объекта электросетевого хозяйства
 - обозначение границы муниципального образования
 - обозначение границы земельного участка
 - обозначение объекта электросетевого хозяйства
 - обозначение трансформаторной подстанции
 - обозначение характерной точки охранной зоны
 - 34:09:110601** – обозначение номера кадастрового квартала
 - 34:09:110601:5** – обозначение номера земельного участка
 - Волгоградская область
 - Калачёвский район
 - Приморское сельское поселение

Масштаб: 1:2000

Схема расположения листов

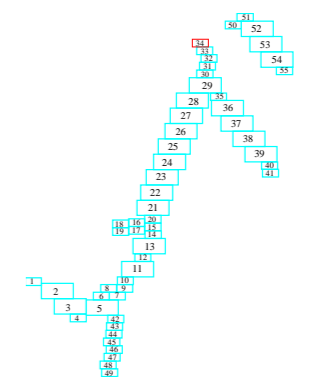
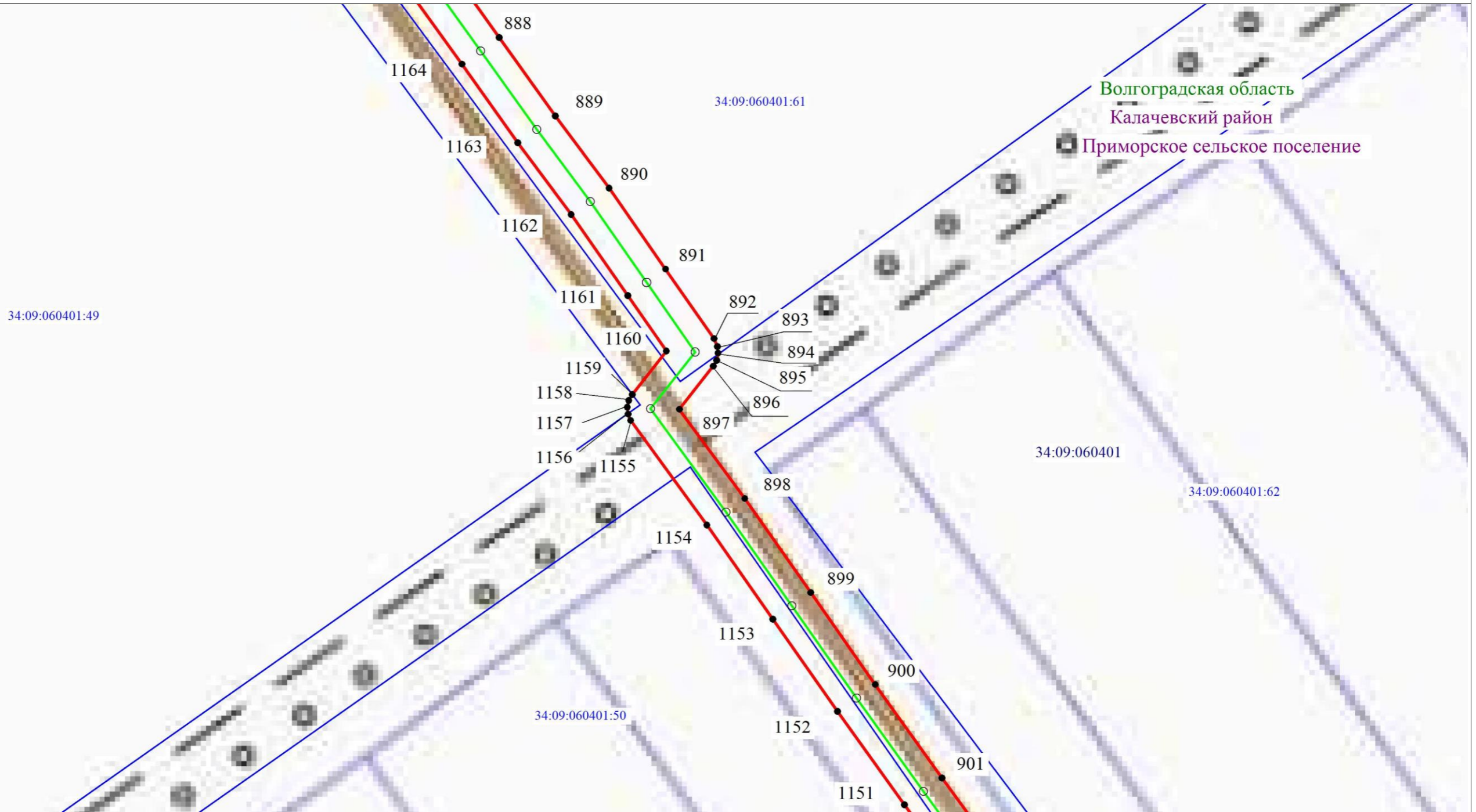



Схема расположения границ публичного сервитута



Используемые условные знаки и обозначения:

- - обозначение границы кадастрового квартала по сведениям государственного кадастра недвижимости
- - обозначение границы охранной зоны объекта электросетевого хозяйства
- - обозначение границы муниципального образования
- - обозначение границы земельного участка
- - обозначение объекта электросетевого хозяйства
- ТП-922 - обозначение трансформаторной подстанции
- 2 - обозначение характерной точки охранной зоны
- 34:09:110601** – обозначение номера кадастрового квартала
- 34:09:110601:5** – обозначение номера земельного участка
- Волгоградская область
- Калачёвский район - наименование муниципального образования
- Ляпичевское сельское поселение

Масштаб: 1:2000

Схема расположения листов

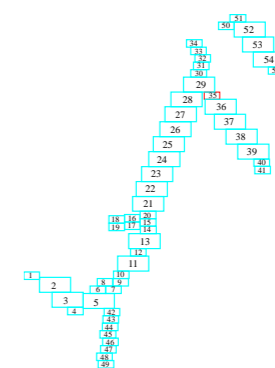
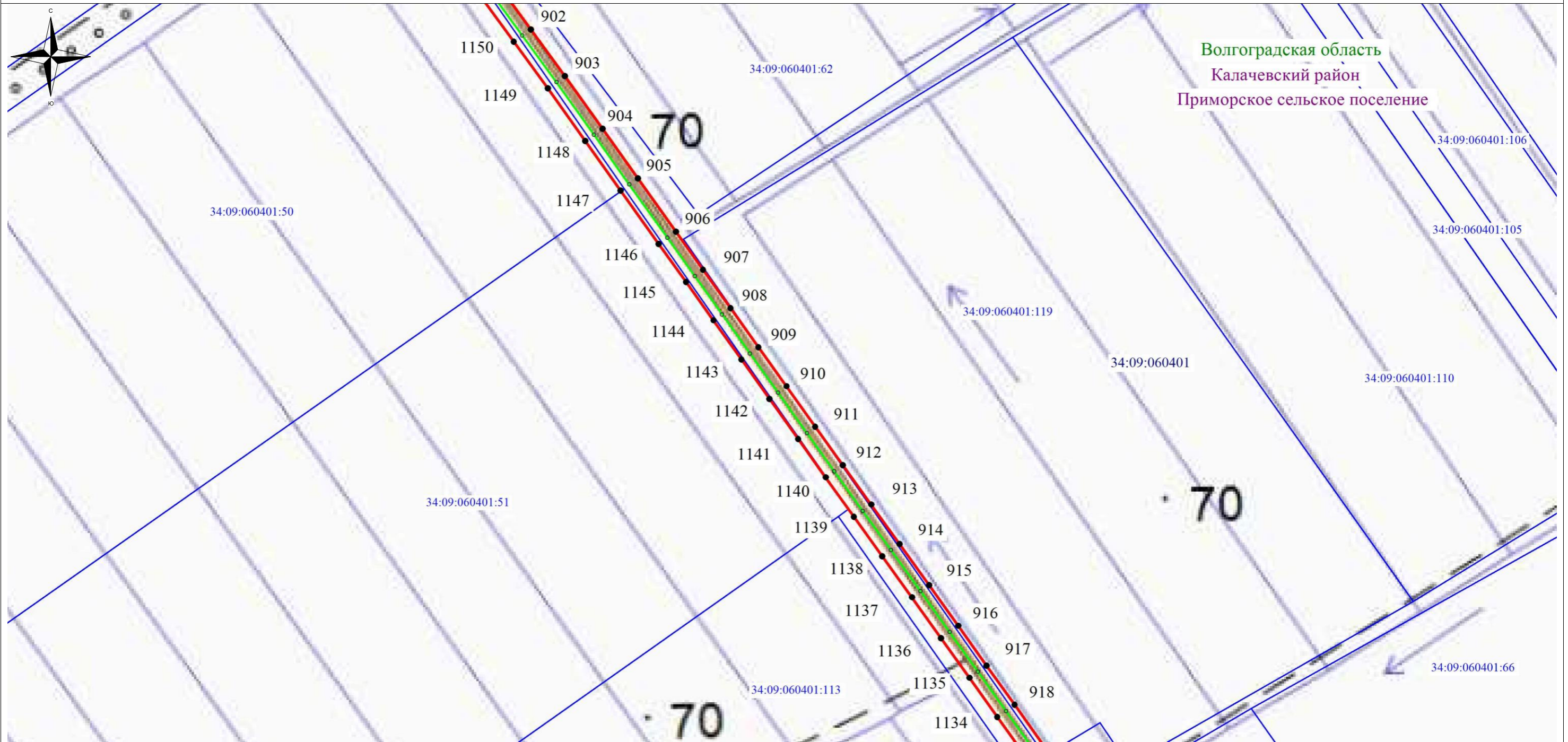


Схема расположения границ публичного сервитута



Волгоградская область
Калачевский район
Приморское сельское поселение

Используемые условные знаки и обозначения:

- - обозначение границы кадастрового квартала по сведениям государственного кадастра недвижимости
- - обозначение границы охранной зоны объекта электросетевого хозяйства
- - обозначение границы муниципального образования
- - обозначение границы земельного участка
- - обозначение объекта электросетевого хозяйства
- ТП-922 - обозначение трансформаторной подстанции
- 2 - обозначение характерной точки охранной зоны
- 34:09:110601** – обозначение номера кадастрового квартала
- 34:09:110601:5** – обозначение номера земельного участка
- Волгоградская область
- Калачёвский район - наименование муниципального образования
- Ляпичевское сельское поселение

Масштаб: 1:4000

Схема расположения листов

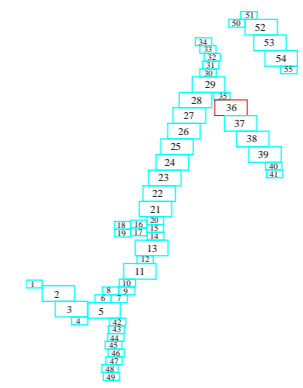
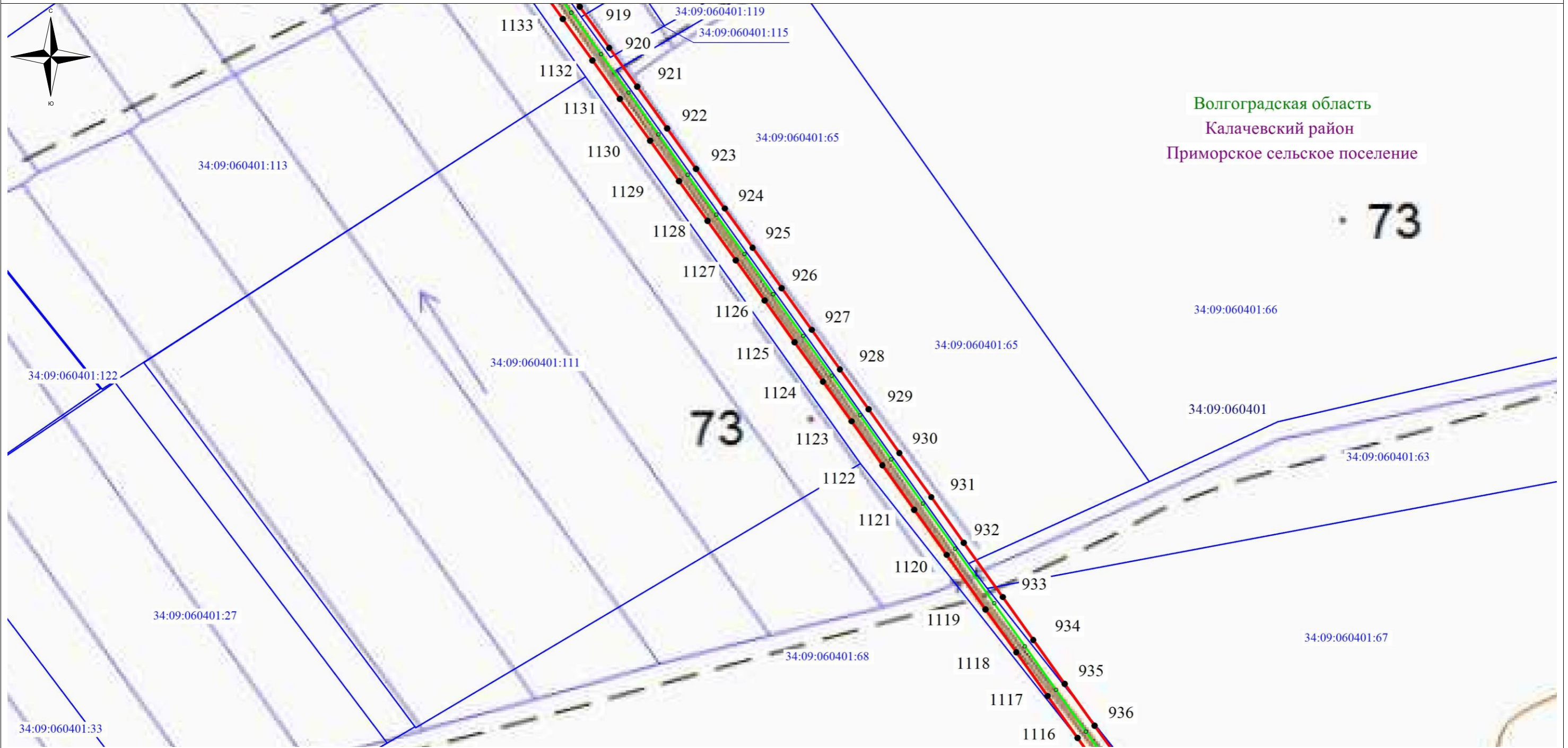









Схема расположения границ публичного сервитута



Волгоградская область
Калачевский район
Приморское сельское поселение

Используемые условные знаки и обозначения:

-  - обозначение границы кадастрового квартала по сведениям государственного кадастра недвижимости
-  - обозначение границы охранной зоны объекта электросетевого хозяйства
-  - обозначение границы муниципального образования
-  - обозначение границы земельного участка
-  - обозначение объекта электросетевого хозяйства
-  - обозначение трансформаторной подстанции
-  - обозначение характерной точки охранной зоны
- 34:09:110601** – обозначение номера кадастрового квартала
- 34:09:110601:5** – обозначение номера земельного участка
- Волгоградская область
- Калачёвский район - наименование муниципального образования
- Ляпичевское сельское поселение

Масштаб: 1:4000

Схема расположения листов

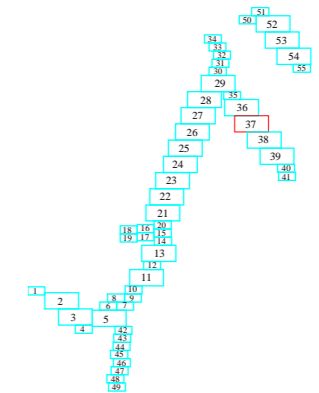
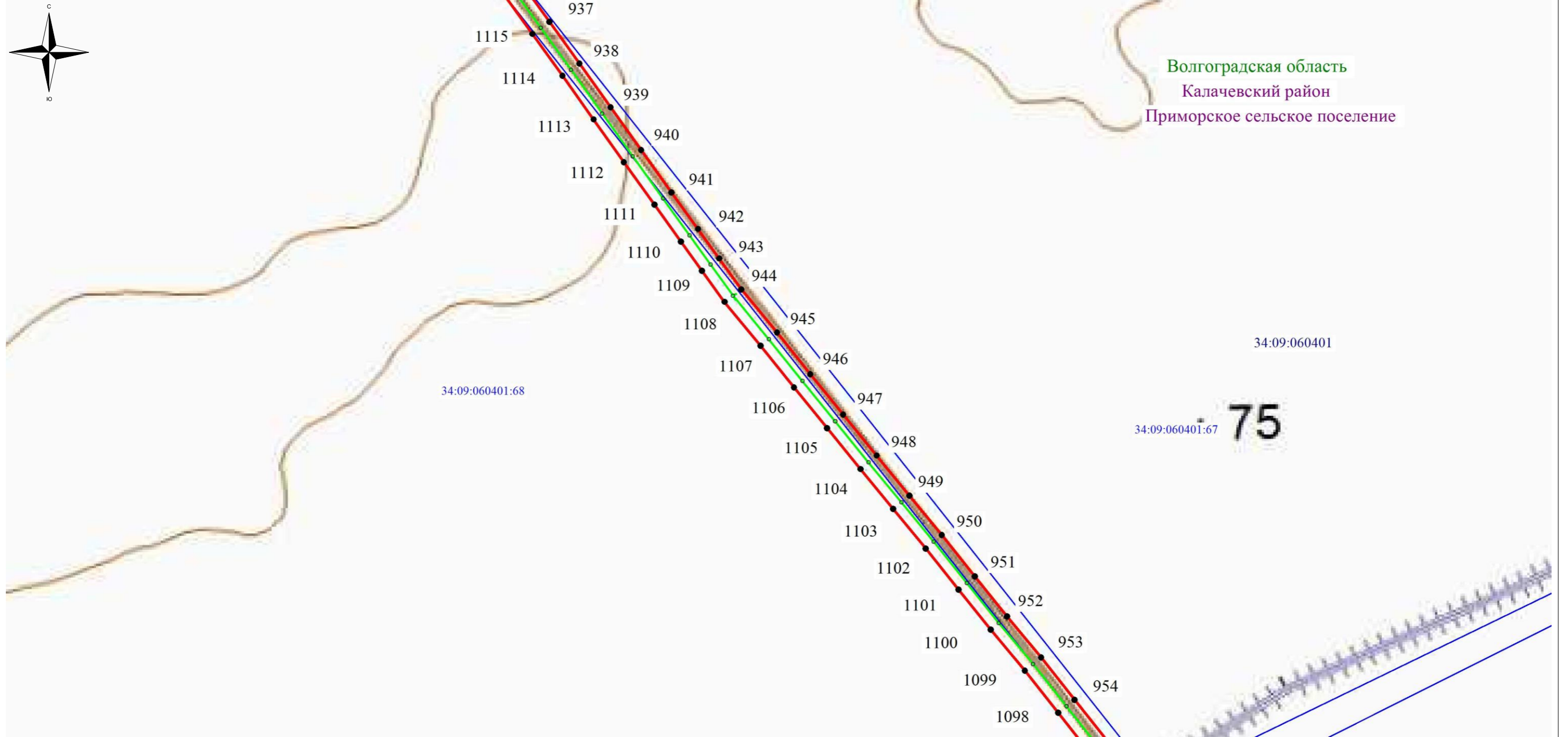


Схема расположения границ публичного сервитута



Используемые условные знаки и обозначения:

- - обозначение границы кадастрового квартала по сведениям государственного кадастра недвижимости
- - обозначение границы охранной зоны объекта электросетевого хозяйства
- - обозначение границы муниципального образования
- - обозначение границы земельного участка
- - обозначение объекта электросетевого хозяйства
- ТП-922 - обозначение трансформаторной подстанции
- 2 - обозначение характерной точки охранной зоны
- 34:09:110601 – обозначение номера кадастрового квартала
- 34:09:110601:5 – обозначение номера земельного участка
- Волгоградская область
- Калачёвский район - наименование муниципального образования
- Ляпичевское сельское поселение

Масштаб: 1:4000

Схема расположения листов

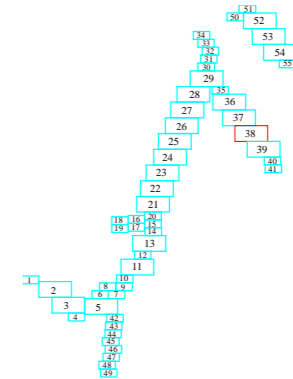
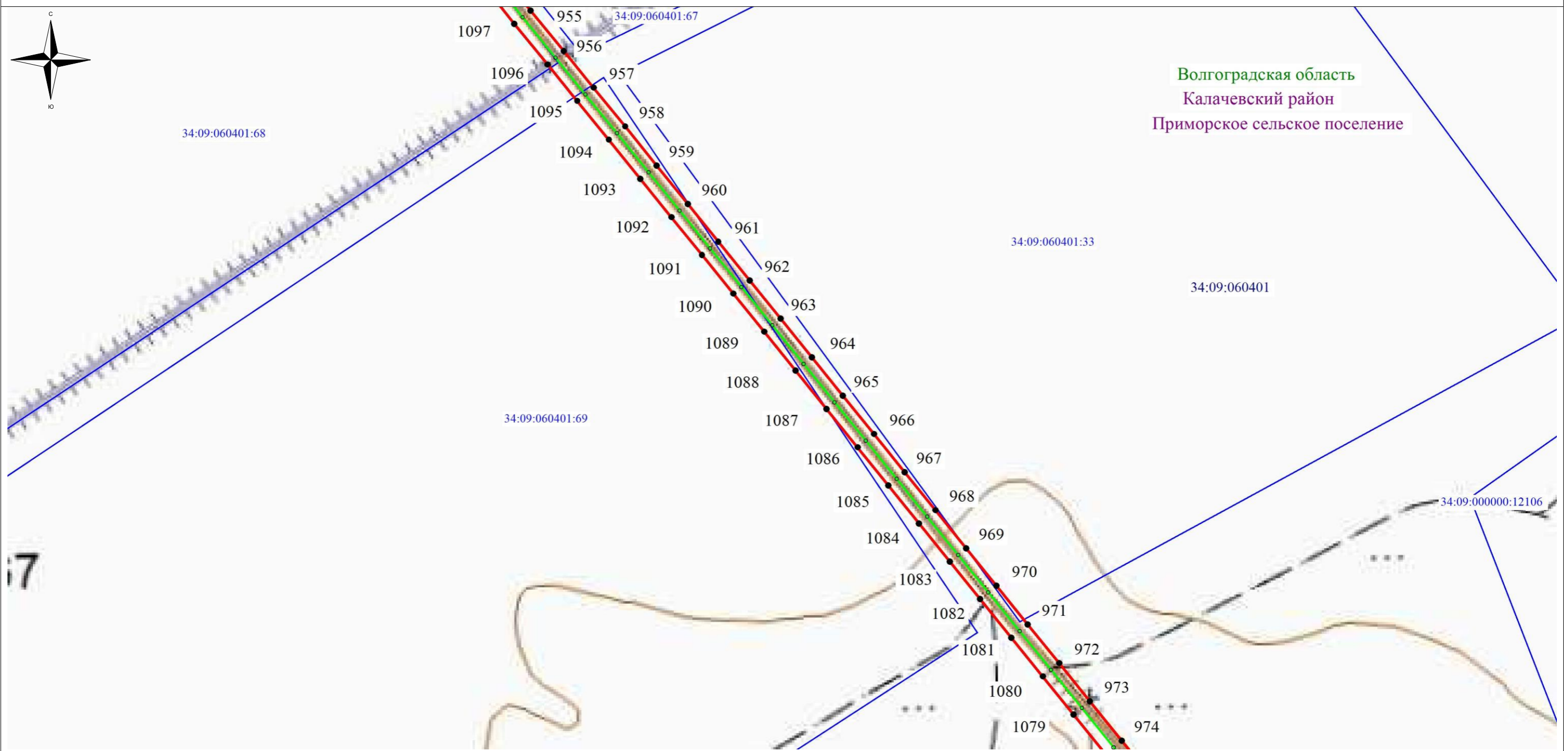


Схема расположения границ публичного сервитута



Волгоградская область
Калачевский район
Приморское сельское поселение

- Используемые условные знаки и обозначения:**
- - обозначение границы кадастрового квартала по сведениям государственного кадастра недвижимости
 - - обозначение границы охранной зоны объекта электросетевого хозяйства
 - - обозначение границы муниципального образования
 - - обозначение границы земельного участка
 - - обозначение объекта электросетевого хозяйства
 - ТП-922 - обозначение трансформаторной подстанции
 - 2 - обозначение характерной точки охранной зоны
 - 34:09:110601 – обозначение номера кадастрового квартала
 - 34:09:110601:5 – обозначение номера земельного участка
 - Волгоградская область
 - Калачёвский район - наименование муниципального образования
 - Ляпичевское сельское поселение

Масштаб: 1:4000

Схема расположения листов

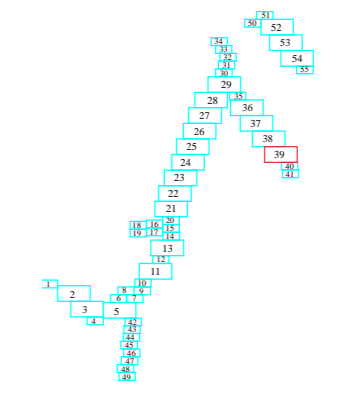
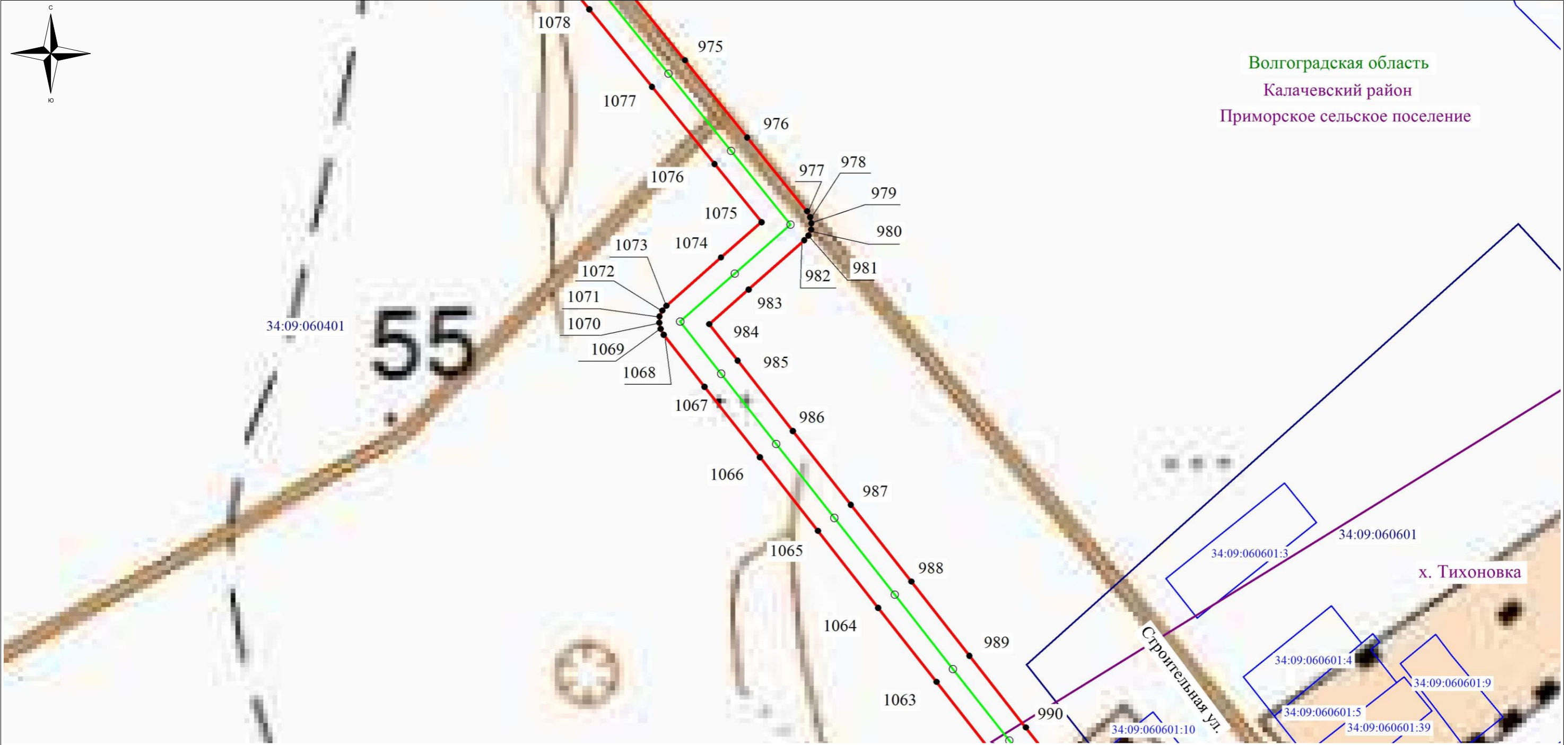


Схема расположения границ публичного сервитута



Используемые условные знаки и обозначения:

- - обозначение границы кадастрового квартала по сведениям государственного кадастра недвижимости
- - обозначение границы охранной зоны объекта электросетевого хозяйства
- - обозначение границы муниципального образования
- - обозначение границы земельного участка
- - обозначение объекта электросетевого хозяйства
- ТП-922 - обозначение трансформаторной подстанции
- 2 - обозначение характерной точки охранной зоны
- 34:09:110601 – обозначение номера кадастрового квартала
- 34:09:110601:5 – обозначение номера земельного участка
- Волгоградская область
- Калачёвский район - наименование муниципального образования
- Ляпичевское сельское поселение

Масштаб: 1:2000

Схема расположения листов

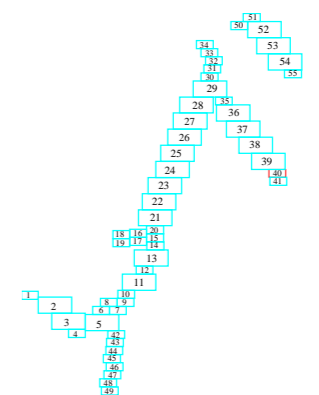
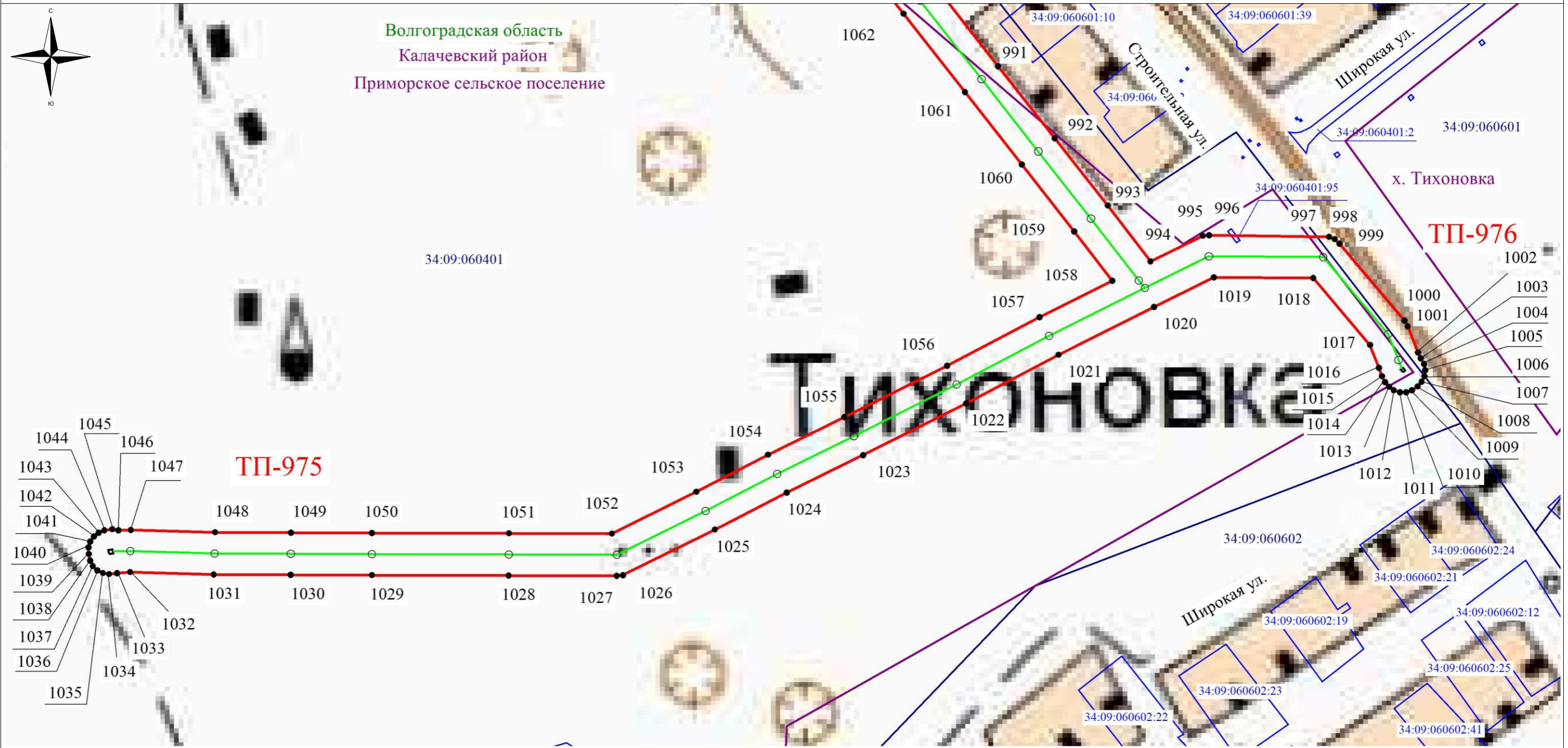


Схема расположения границ публичного сервитута



- Используемые условные знаки и обозначения:**
- - обозначение границы кадастрового квартала по сведениям государственного кадастра недвижимости
 - - обозначение границы охранной зоны объекта электросетевого хозяйства
 - - обозначение границы муниципального образования
 - - обозначение границы земельного участка
 - - обозначение объекта электросетевого хозяйства
 - ТП-922 - обозначение трансформаторной подстанции
 - 2 - обозначение характерной точки охранной зоны
 - 34:09:110601 - обозначение номера кадастрового квартала
 - 34:09:110601:5 - обозначение номера земельного участка
 - Волгоградская область - наименование муниципального образования
 - Калачёвский район - наименование муниципального образования
 - Ляпичевское сельское поселение - наименование муниципального образования

Масштаб: 1:2000

Схема расположения листов

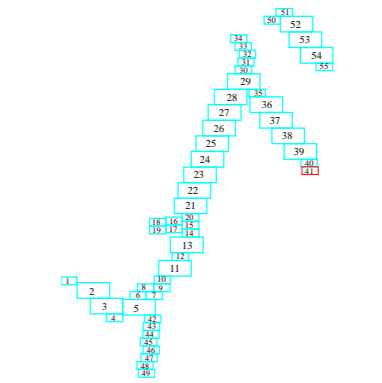
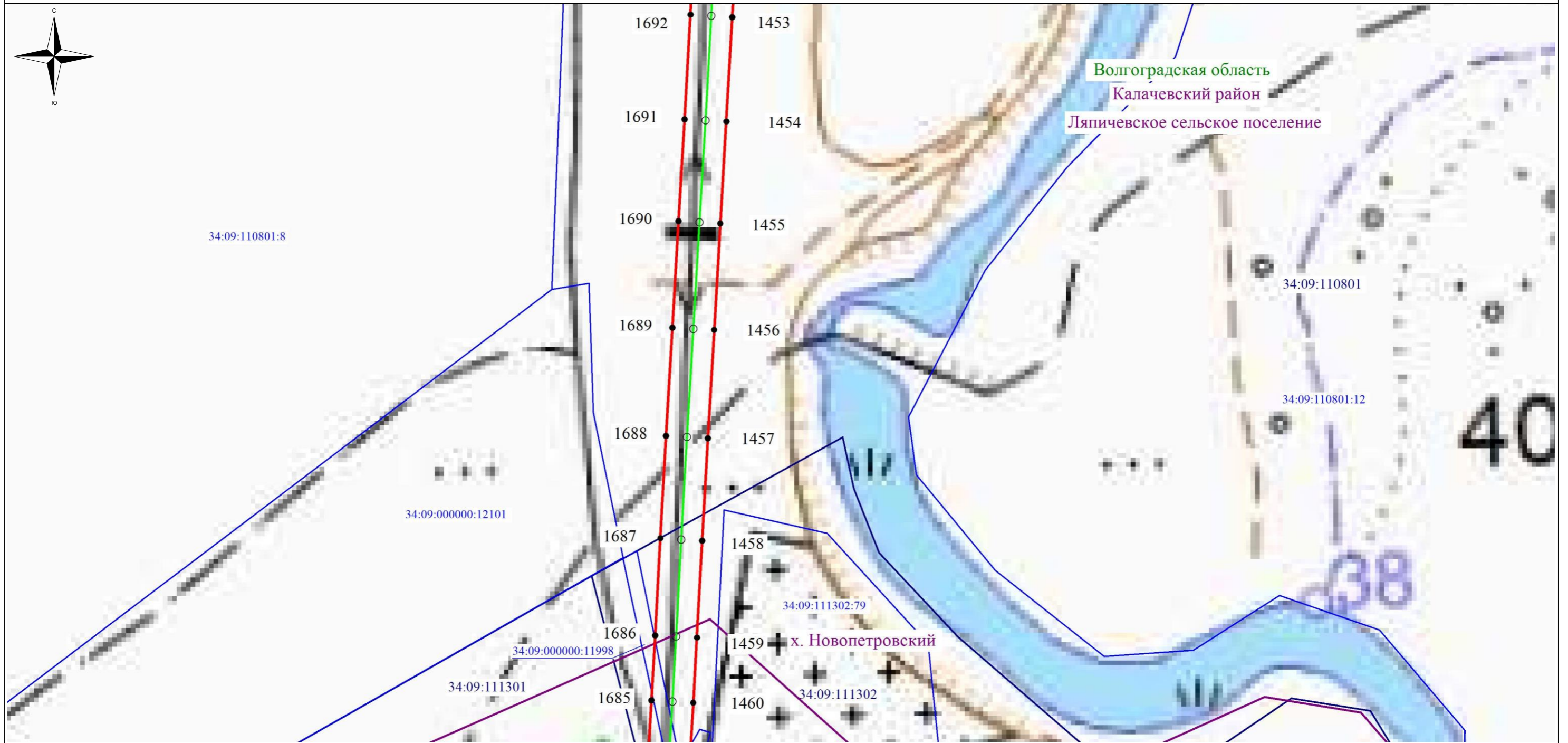


Схема расположения границ публичного сервитута



Используемые условные знаки и обозначения:

- - обозначение границы кадастрового квартала по сведениям государственного кадастра недвижимости
- - обозначение границы охранной зоны объекта электросетевого хозяйства
- - обозначение границы муниципального образования
- - обозначение границы земельного участка
- - обозначение объекта электросетевого хозяйства
- 922 - обозначение трансформаторной подстанции
- 2 - обозначение характерной точки охранной зоны
- 34:09:110601 – обозначение номера кадастрового квартала
- 34:09:110601:5 – обозначение номера земельного участка
- Волгоградская область
- Калачёвский район - наименование муниципального образования
- Ляпичевское сельское поселение

Масштаб: 1:2000

Схема расположения листов

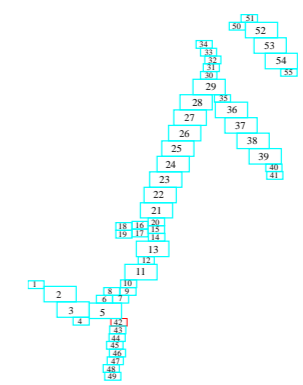
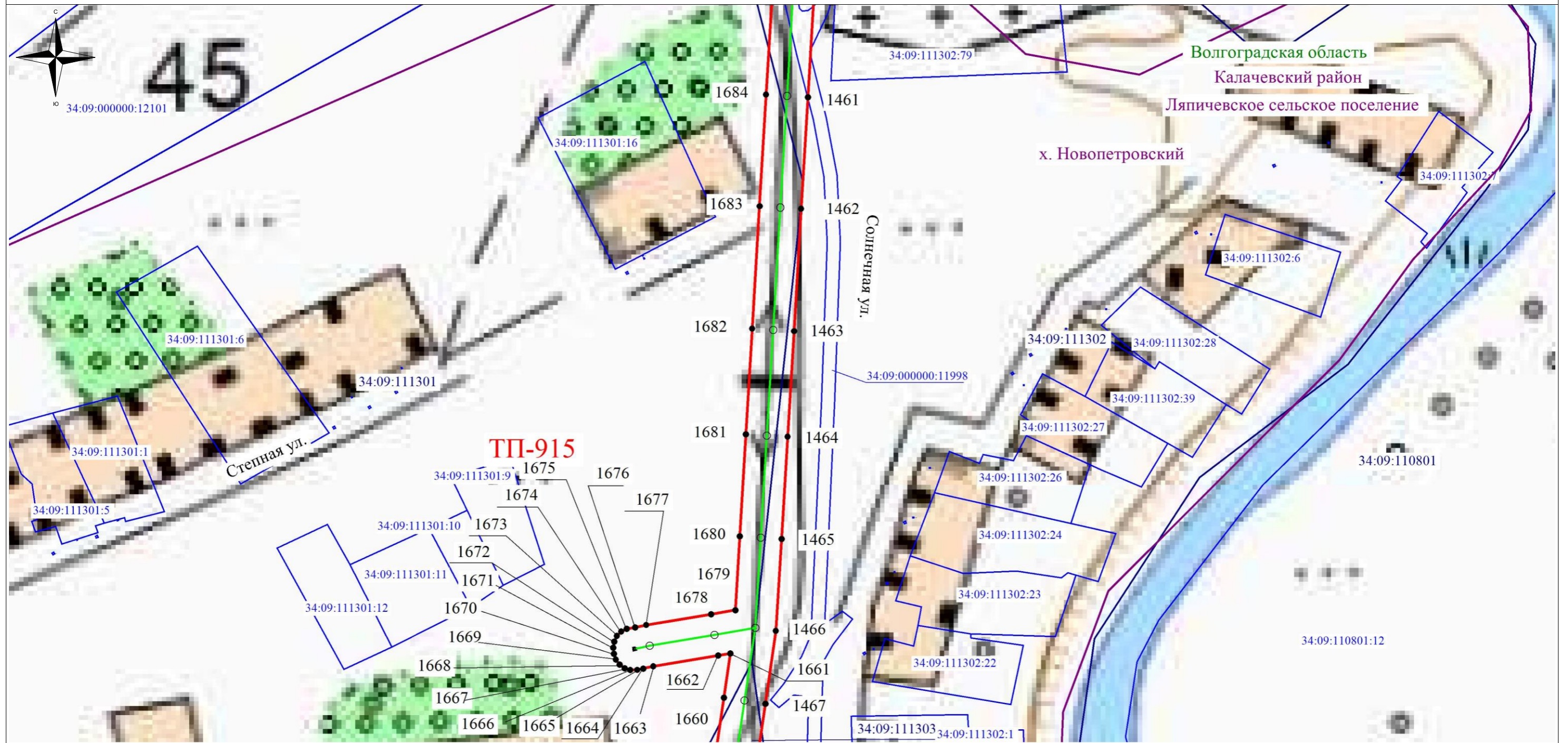


Схема расположения границ публичного сервитута



Используемые условные знаки и обозначения:

- - обозначение границы кадастрового квартала по сведениям государственного кадастра недвижимости
- - обозначение границы охранной зоны объекта электросетевого хозяйства
- - обозначение границы муниципального образования
- - обозначение границы земельного участка
- - обозначение объекта электросетевого хозяйства
- ТП-922 - обозначение трансформаторной подстанции
- 2 - обозначение характерной точки охранной зоны
- 34:09:110601 - обозначение номера кадастрового квартала
- 34:09:110601:5 - обозначение номера земельного участка
- Волгоградская область
- Калачёвский район - наименование муниципального образования
- Ляпичевское сельское поселение

Масштаб: 1:2000

Схема расположения листов

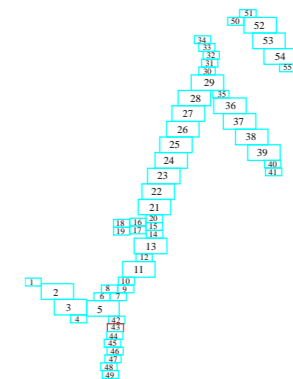
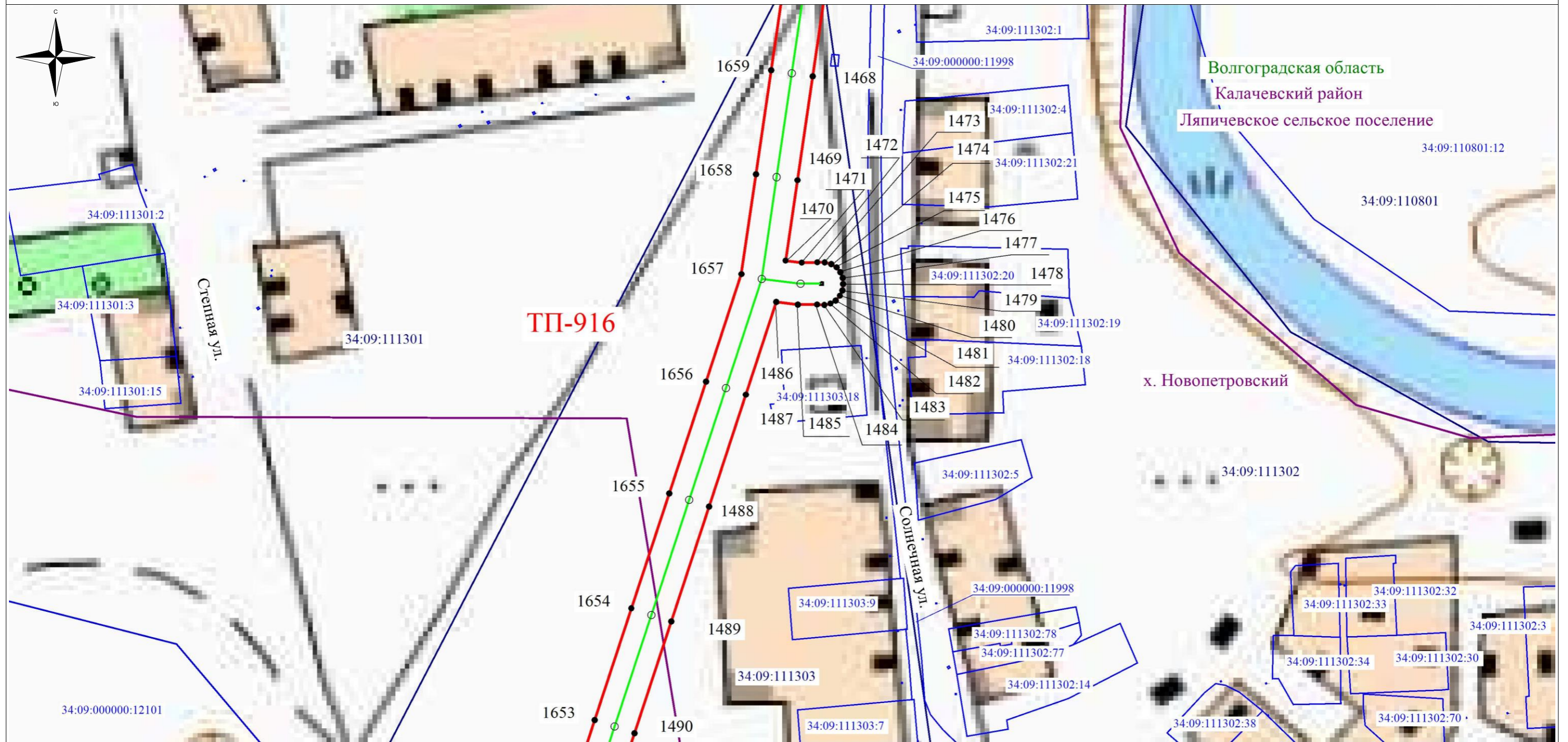


Схема расположения границ публичного сервитута



Используемые условные знаки и обозначения:

- - обозначение границы кадастрового квартала по сведениям государственного кадастра недвижимости
- - обозначение границы охранной зоны объекта электросетевого хозяйства
- - обозначение границы муниципального образования
- - обозначение границы земельного участка
- - обозначение объекта электросетевого хозяйства
- ТП-922 - обозначение трансформаторной подстанции
- 2 - обозначение характерной точки охранной зоны
- 34:09:110601 – обозначение номера кадастрового квартала
- 34:09:110601:5 – обозначение номера земельного участка
- Волгоградская область
- Калачёвский район - наименование муниципального образования
- Ляпичевское сельское поселение

Масштаб: 1:2000

Схема расположения листов

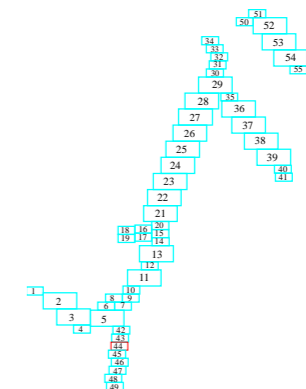
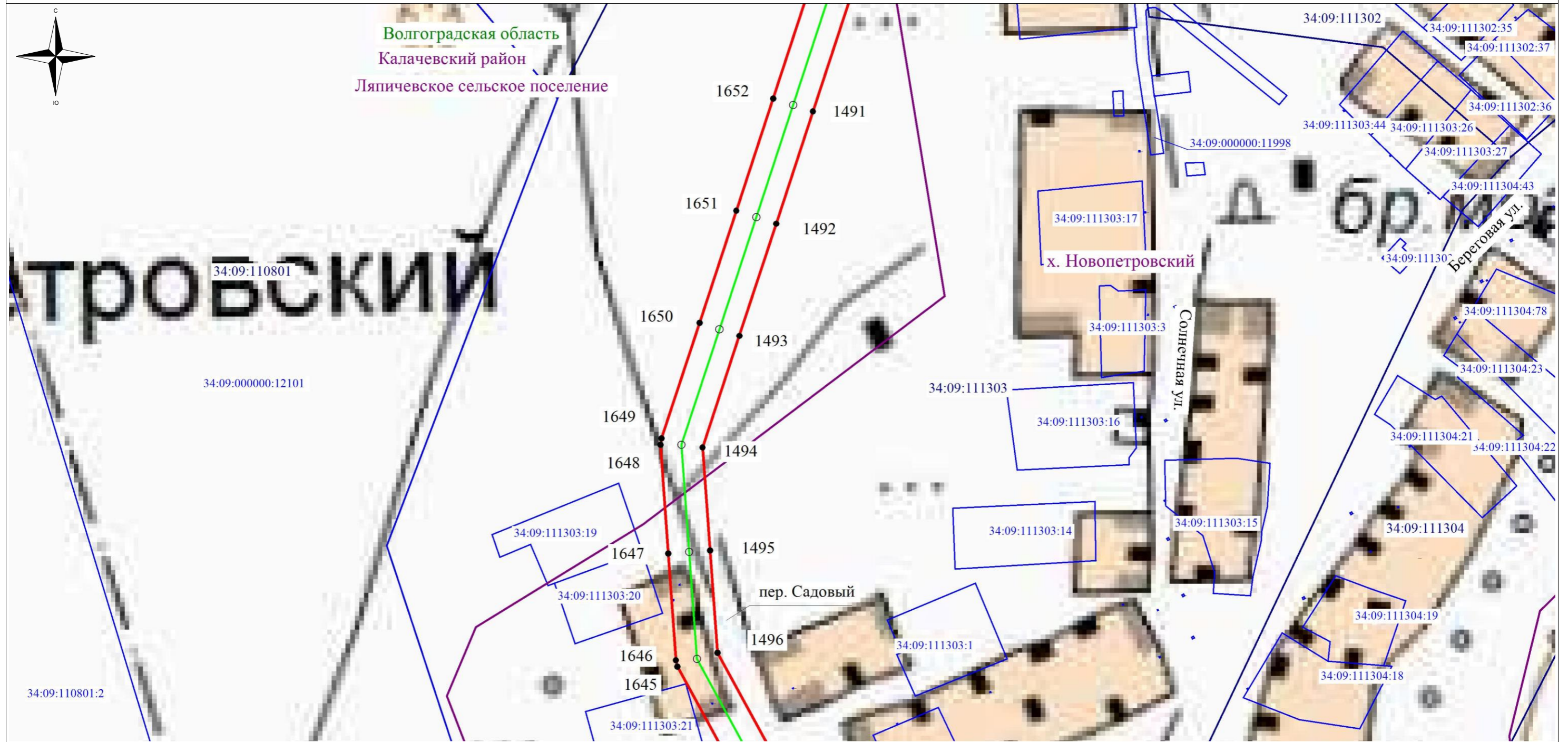


Схема расположения границ публичного сервитута



Используемые условные знаки и обозначения:

- - обозначение границы кадастрового квартала по сведениям государственного кадастра недвижимости
- - обозначение границы охранной зоны объекта электросетевого хозяйства
- - обозначение границы муниципального образования
- - обозначение границы земельного участка
- - обозначение объекта электросетевого хозяйства
- ТП-922 - обозначение трансформаторной подстанции
- 2 - обозначение характерной точки охранной зоны
- 34:09:110601 – обозначение номера кадастрового квартала
- 34:09:110601:5 – обозначение номера земельного участка
- Волгоградская область
Калачёвский район
Ляпичевское сельское поселение - наименование муниципального образования

Масштаб: 1:2000

Схема расположения листов

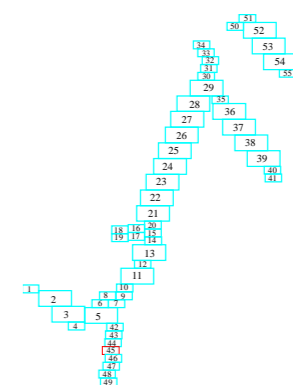
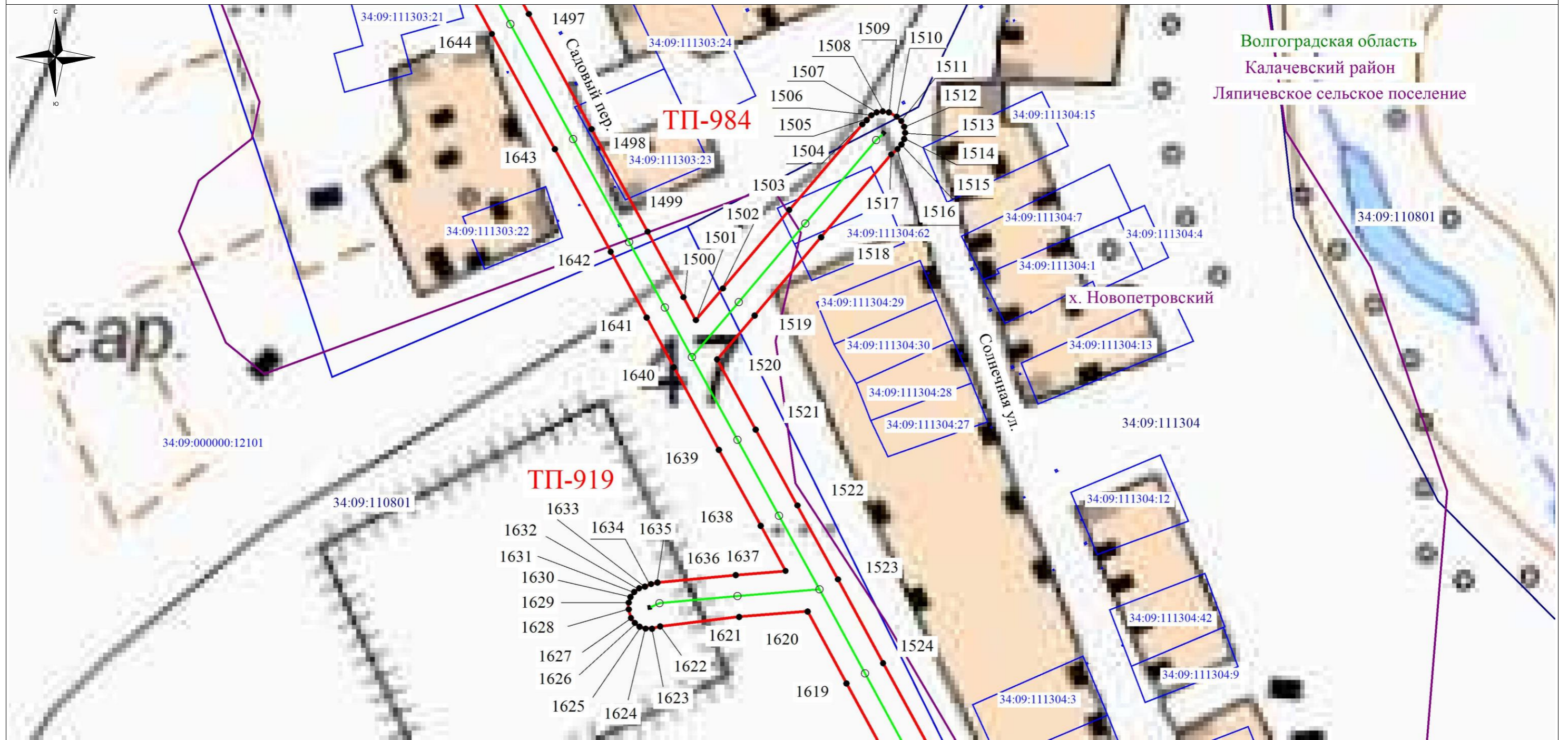


Схема расположения границ публичного сервитута



Волгоградская область
Калачёвский район
Ляпичевское сельское поселение

Используемые условные знаки и обозначения:

- - обозначение границы кадастрового квартала по сведениям государственного кадастра недвижимости
- - обозначение границы охранной зоны объекта электросетевого хозяйства
- - обозначение границы муниципального образования
- - обозначение границы земельного участка
- - обозначение объекта электросетевого хозяйства
- ТП-922 - обозначение трансформаторной подстанции
- 2 - обозначение характерной точки охранной зоны
- 34:09:110601 – обозначение номера кадастрового квартала
- 34:09:110601:5 – обозначение номера земельного участка
- Волгоградская область
- Калачёвский район - наименование муниципального образования
- Ляпичевское сельское поселение

Масштаб: 1:2000

Схема расположения листов

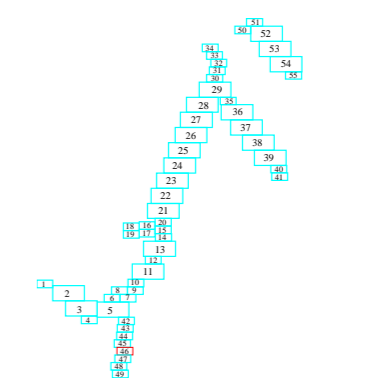
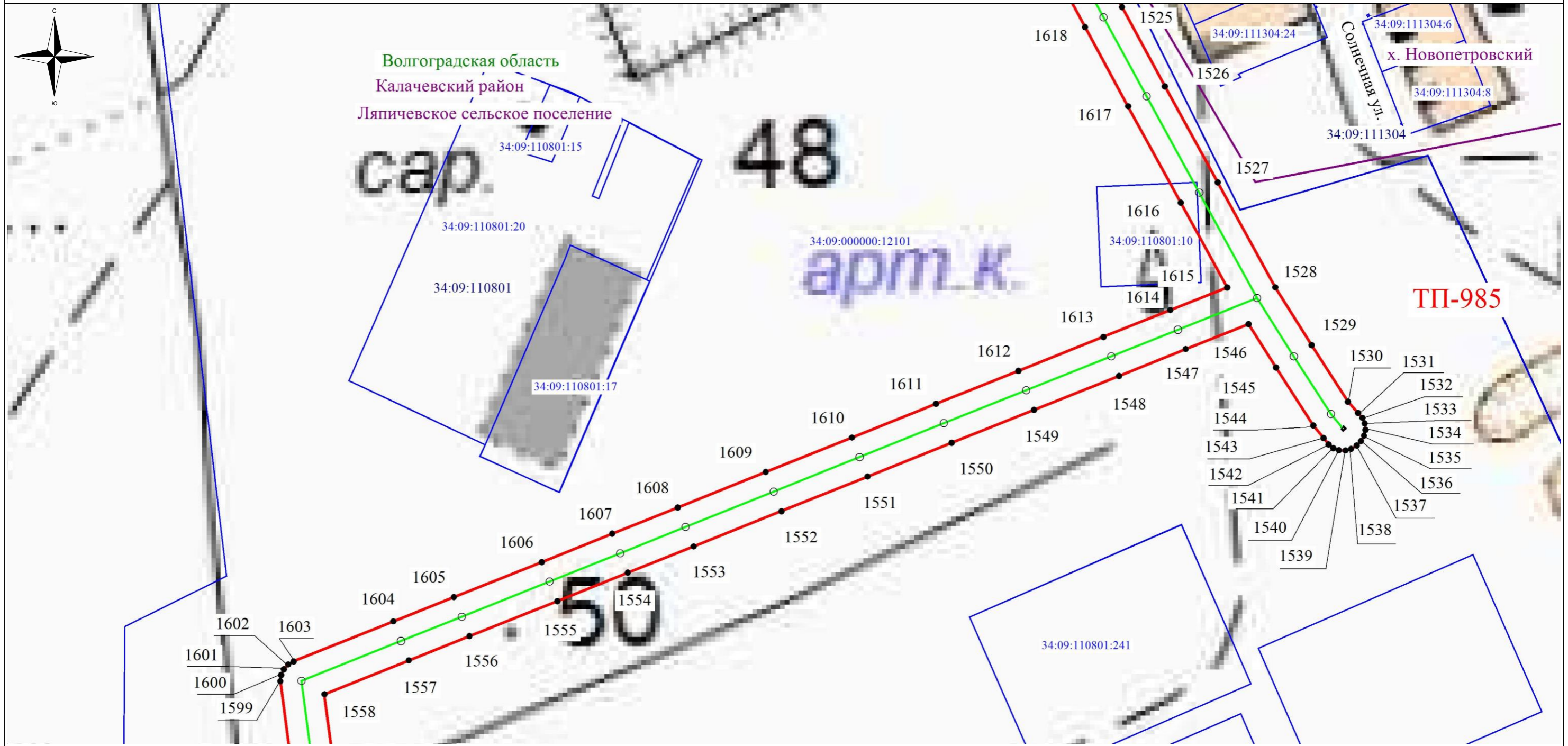


Схема расположения границ публичного сервитута



Используемые условные знаки и обозначения:

- обозначение границы кадастрового квартала по сведениям государственного кадастра недвижимости
- обозначение границы охранной зоны объекта электросетевого хозяйства
- обозначение границы муниципального образования
- обозначение границы земельного участка
- обозначение объекта электросетевого хозяйства
- обозначение трансформаторной подстанции
- обозначение характерной точки охранной зоны
- 34:09:110601** – обозначение номера кадастрового квартала
- 34:09:110601:5** – обозначение номера земельного участка
- Волгоградская область**
Калачёвский район
Ляпичевское сельское поселение - наименование муниципального образования

Масштаб: 1:2000

Схема расположения листов

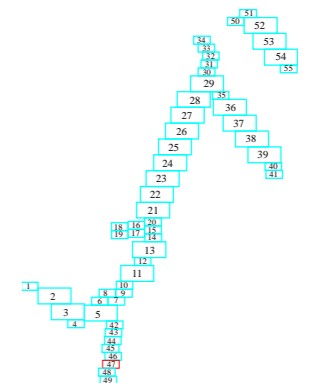


Схема расположения границ публичного сервитута



Используемые условные знаки и обозначения:

- - обозначение границы кадастрового квартала по сведениям государственного кадастра недвижимости
- - обозначение границы охранной зоны объекта электросетевого хозяйства
- - обозначение границы муниципального образования
- - обозначение границы земельного участка
- - обозначение объекта электросетевого хозяйства
- ТП-922 - обозначение трансформаторной подстанции
- 2 - обозначение характерной точки охранной зоны
- 34:09:110601 – обозначение номера кадастрового квартала
- 34:09:110601:5 – обозначение номера земельного участка
- Волгоградская область
- Калачёвский район - наименование муниципального образования
- Ляпичевское сельское поселение

Масштаб: 1:2000

Схема расположения листов

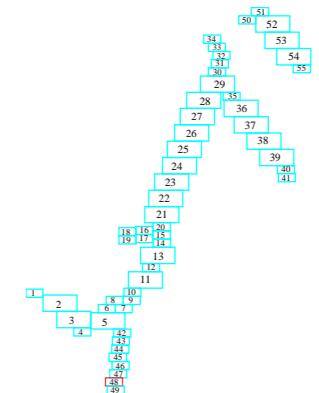
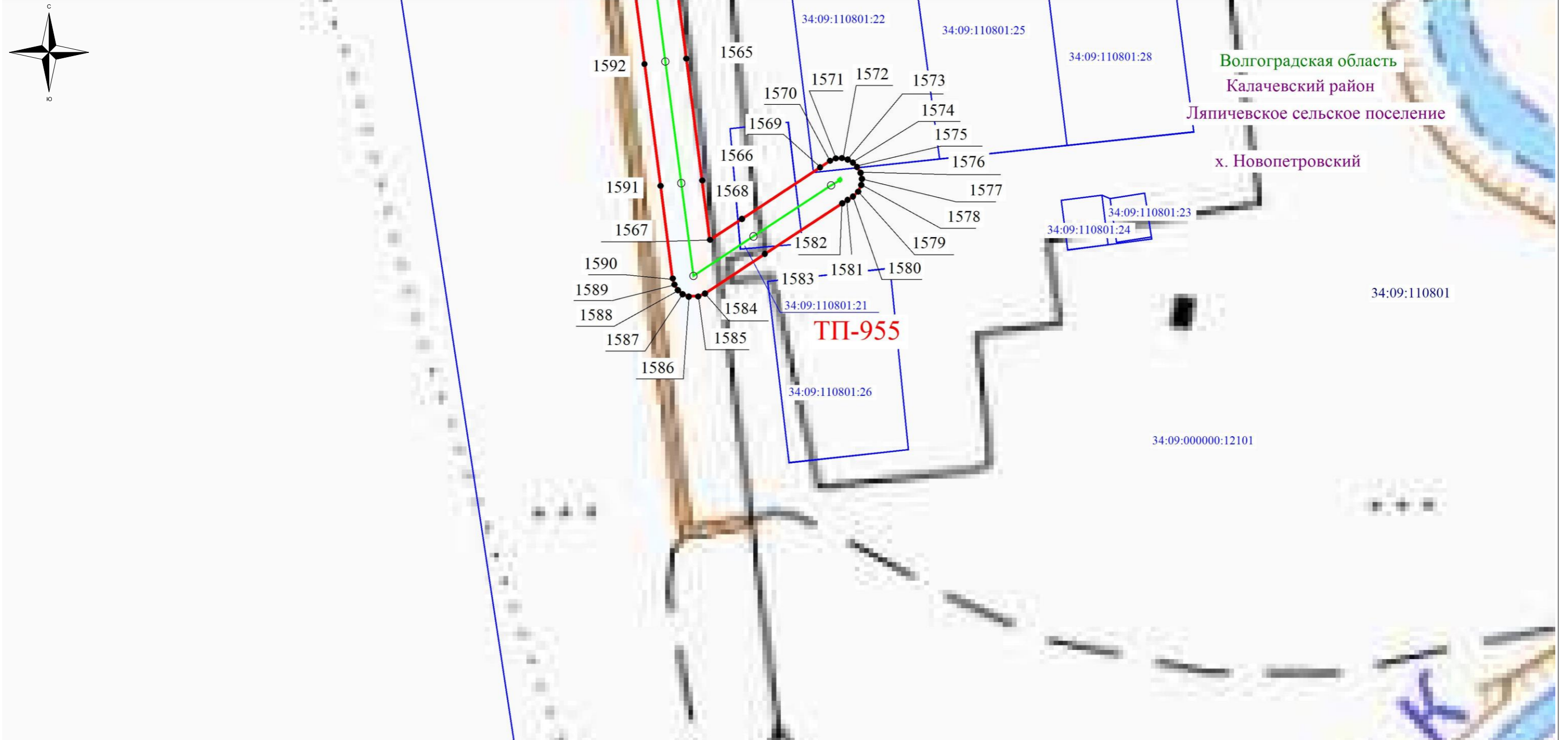


Схема расположения границ публичного сервитута



Используемые условные знаки и обозначения:

- - обозначение границы кадастрового квартала по сведениям государственного кадастра недвижимости
- - обозначение границы охранной зоны объекта электросетевого хозяйства
- - обозначение границы муниципального образования
- - обозначение границы земельного участка
- - обозначение объекта электросетевого хозяйства
- ТП-922 - обозначение трансформаторной подстанции
- 2 - обозначение характерной точки охранной зоны
- 34:09:110601 – обозначение номера кадастрового квартала
- 34:09:110601:5 – обозначение номера земельного участка
- Волгоградская область
- Калачёвский район - наименование муниципального образования
- Ляпичевское сельское поселение

Масштаб: 1:2000

Схема расположения листов

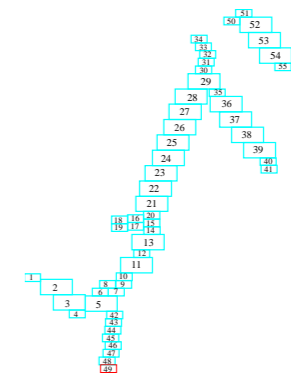
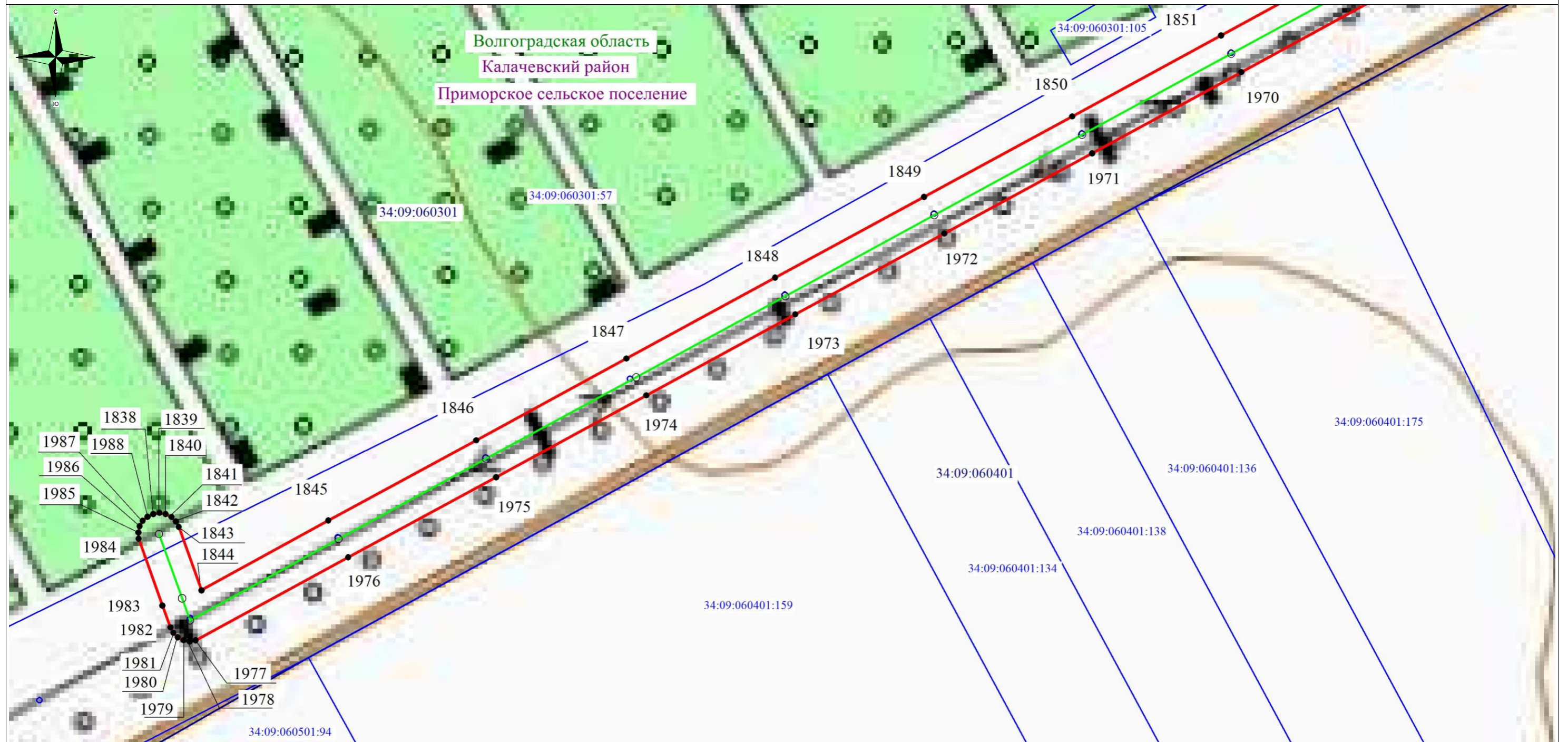


Схема расположения границ публичного сервитута



Используемые условные знаки и обозначения:

- - обозначение границы кадастрового квартала по сведениям государственного кадастра недвижимости
- - обозначение границы охранной зоны объекта электросетевого хозяйства
- - обозначение границы муниципального образования
- - обозначение границы земельного участка
- - обозначение объекта электросетевого хозяйства
- ТП-922 - обозначение трансформаторной подстанции
- 2 - обозначение характерной точки охранной зоны
- 34:09:110601 – обозначение номера кадастрового квартала
- 34:09:110601:5 – обозначение номера земельного участка
- Волгоградская область
- Калачёвский район - наименование муниципального образования
- Ляпичевское сельское поселение

Масштаб: 1:2000

Схема расположения листов

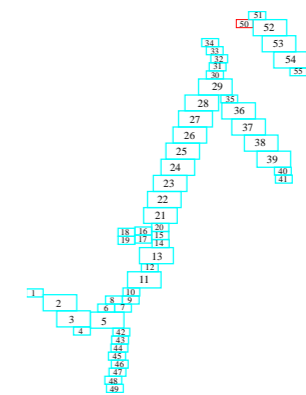


Схема расположения границ публичного сервитута



Используемые условные знаки и обозначения:

- - обозначение границы кадастрового квартала по сведениям государственного кадастра недвижимости
- - обозначение границы охранной зоны объекта электросетевого хозяйства
- - обозначение границы муниципального образования
- - обозначение границы земельного участка
- - обозначение объекта электросетевого хозяйства
- ТП-922 - обозначение трансформаторной подстанции
- 2 - обозначение характерной точки охранной зоны
- 34:09:110601 - обозначение номера кадастрового квартала
- 34:09:110601:5 - обозначение номера земельного участка
- Волгоградская область
- Калачёвский район - наименование муниципального образования
- Ляпичевское сельское поселение

Масштаб: 1:2000

Схема расположения листов

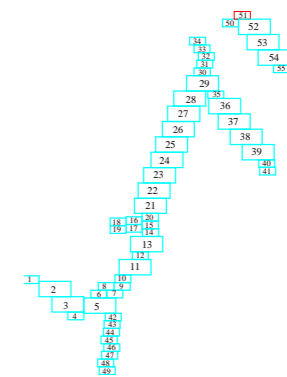
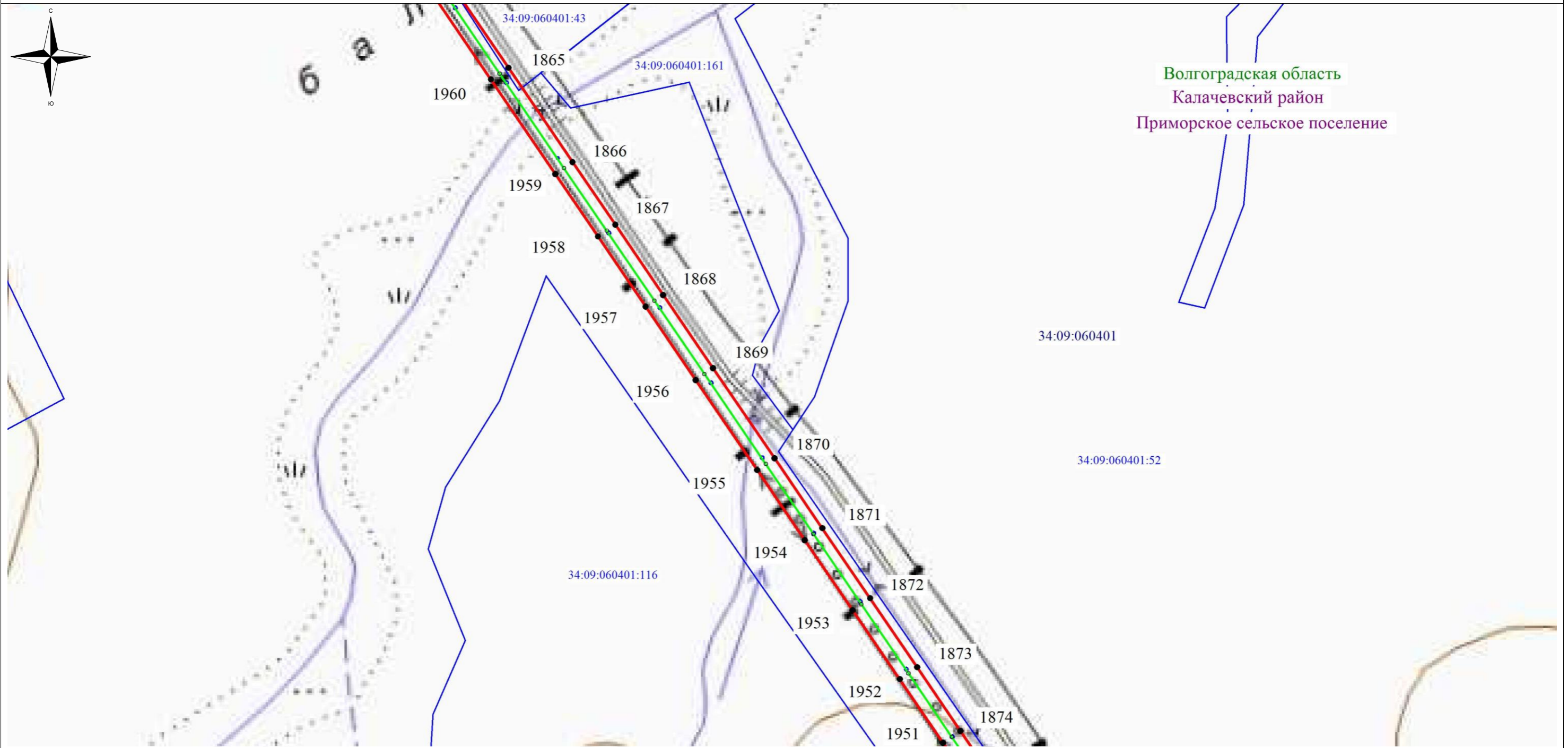


Схема расположения границ публичного сервитута



Используемые условные знаки и обозначения:

- - обозначение границы кадастрового квартала по сведениям государственного кадастра недвижимости
- - обозначение границы охранной зоны объекта электросетевого хозяйства
- - обозначение границы муниципального образования
- - обозначение границы земельного участка
- - обозначение объекта электросетевого хозяйства
- ТП-922 - обозначение трансформаторной подстанции
- 2 - обозначение характерной точки охранной зоны
- 34:09:110601 – обозначение номера кадастрового квартала
- 34:09:110601:5 – обозначение номера земельного участка
- Волгоградская область
- Калачёвский район - наименование муниципального образования
- Ляпичевское сельское поселение

Масштаб: 1:4000

Схема расположения листов

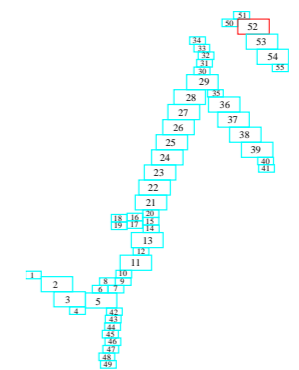
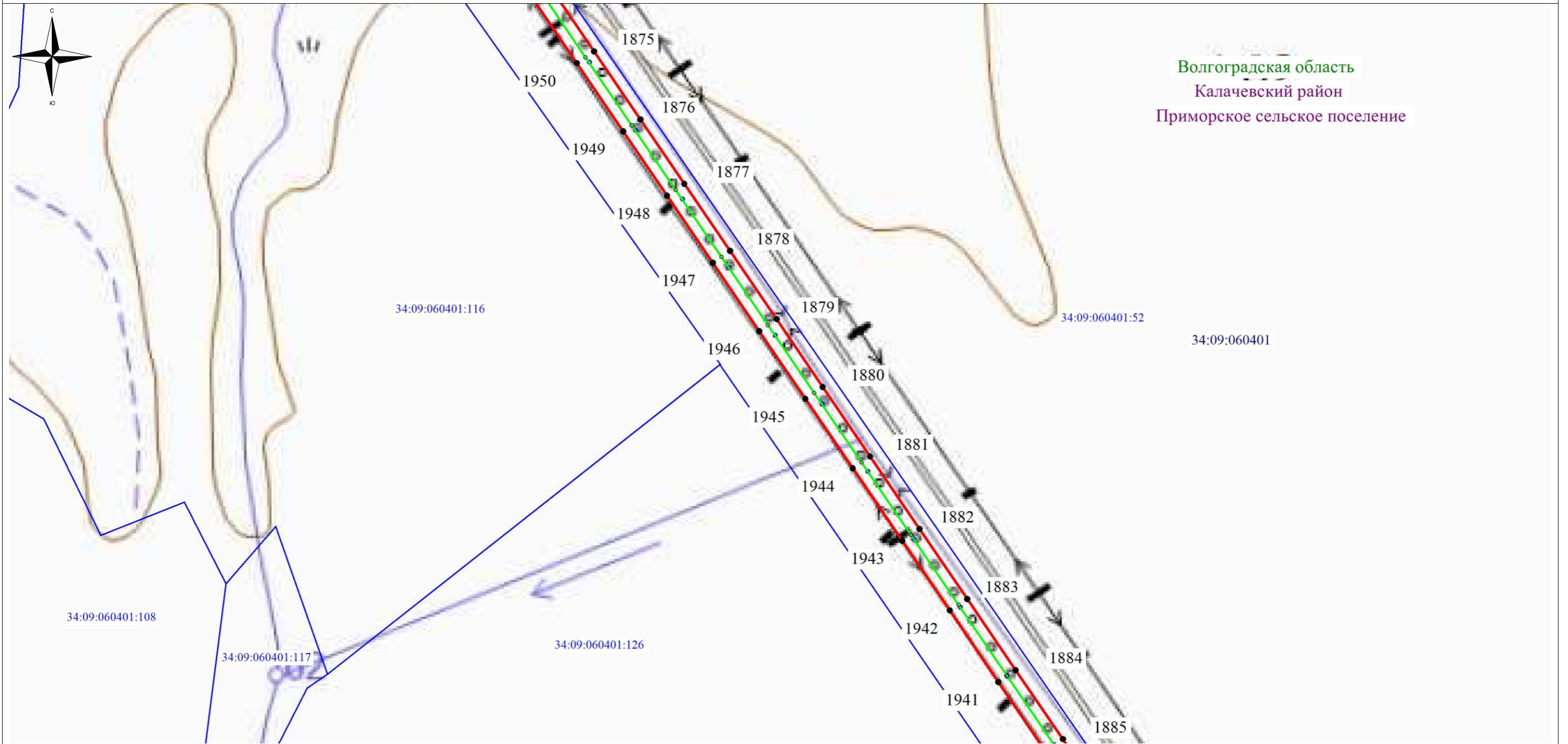


Схема расположения границ публичного сервитута



Волгоградская область
Калачевский район
Приморское сельское поселение

Используемые условные знаки и обозначения:

- - обозначение границы кадастрового квартала по сведениям государственного кадастра недвижимости
- - обозначение границы охранной зоны объекта электросетевого хозяйства
- - обозначение границы муниципального образования
- - обозначение границы земельного участка
- - обозначение объекта электросетевого хозяйства
- ТП-922 - обозначение трансформаторной подстанции
- 2 - обозначение характерной точки охранной зоны
- 34:09:110601 – обозначение номера кадастрового квартала
- 34:09:110601:5 – обозначение номера земельного участка
- Волгоградская область
Калачёвский район
Ляпичевское сельское поселение - наименование муниципального образования

Масштаб: 1:4000

Схема расположения листов

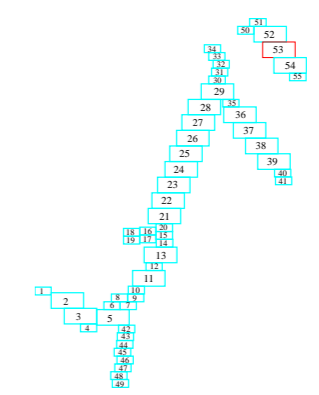
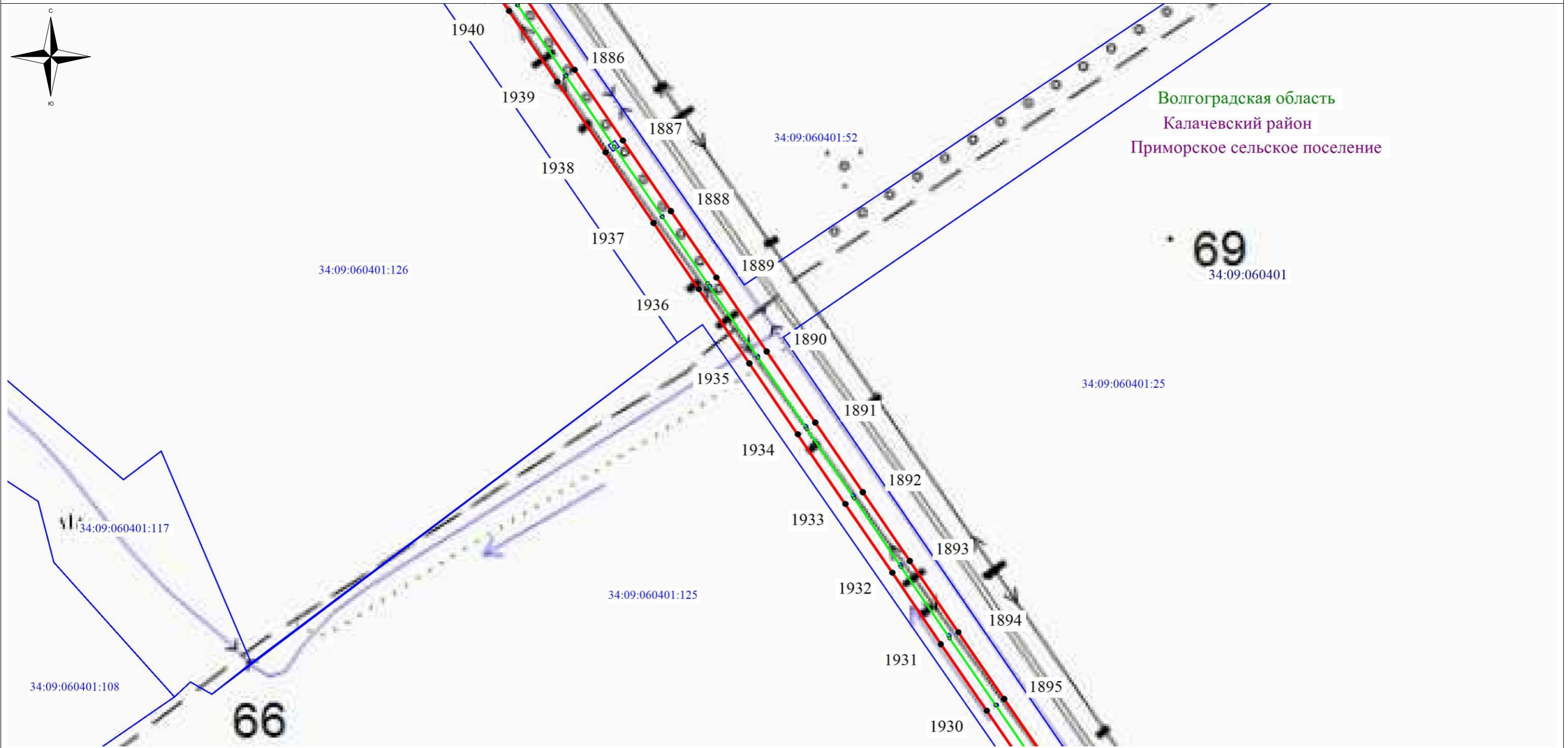



Схема расположения границ публичного сервитута



Волгоградская область
Калачёвский район
Приморское сельское поселение

69

34:09:060401

Используемые условные знаки и обозначения:

- - обозначение границы кадастрового квартала по сведениям государственного кадастра недвижимости
- - обозначение границы охранной зоны объекта электросетевого хозяйства
- - обозначение границы муниципального образования
- - обозначение границы земельного участка
- - обозначение объекта электросетевого хозяйства
- ТП-922 - обозначение трансформаторной подстанции
- 2 - обозначение характерной точки охранной зоны
- 34:09:110601 – обозначение номера кадастрового квартала
- 34:09:110601:5 – обозначение номера земельного участка
- Волгоградская область
- Калачёвский район
- Ляпичевское сельское поселение

Масштаб: 1:4000

Схема расположения листов

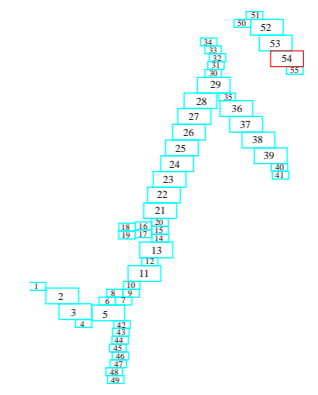

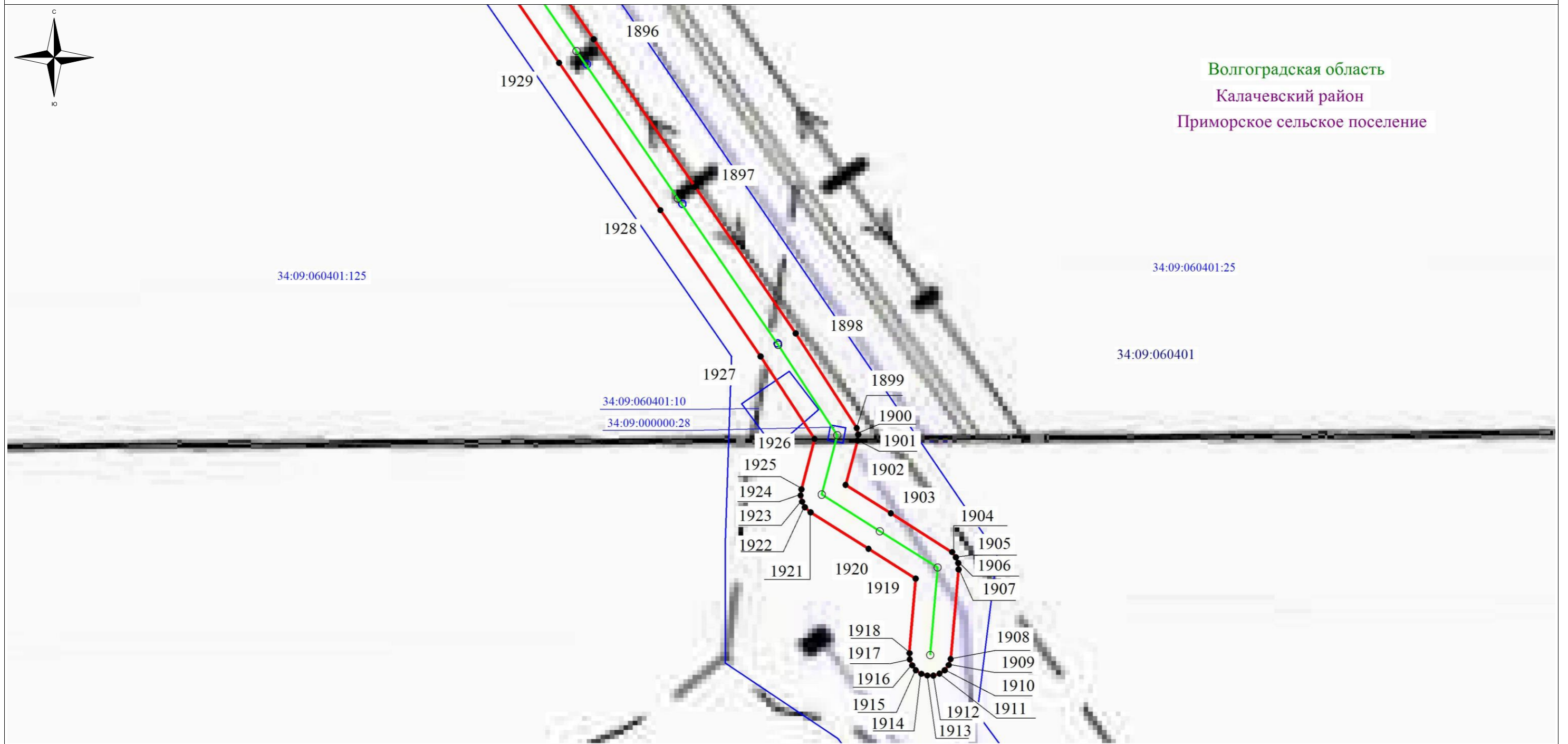


Схема расположения границ публичного сервитута



Волгоградская область
Калачевский район
Приморское сельское поселение



Используемые условные знаки и обозначения:

- - обозначение границы кадастрового квартала по сведениям государственного кадастра недвижимости
- - обозначение границы охранной зоны объекта электросетевого хозяйства
- - обозначение границы муниципального образования
- - обозначение границы земельного участка
- - обозначение объекта электросетевого хозяйства
- ТП-922 - обозначение трансформаторной подстанции
- 2 - обозначение характерной точки охранной зоны
- 34:09:110601 - обозначение номера кадастрового квартала
- 34:09:110601:5 - обозначение номера земельного участка
- Волгоградская область - наименование муниципального образования
- Калачёвский район - наименование муниципального образования
- Ляпичевское сельское поселение - наименование муниципального образования

Масштаб: 1:2000

Схема расположения листов

