

**ОПИСАНИЕ МЕСТОПОЛОЖЕНИЯ ГРАНИЦ**  
**публичного сервитута ВЛ 10 кВ № 1 ПС Радиорелейная**  
(наименование объекта, местоположение границ которого описано)

---

---

**Раздел 1**

**Сведения об объекте**

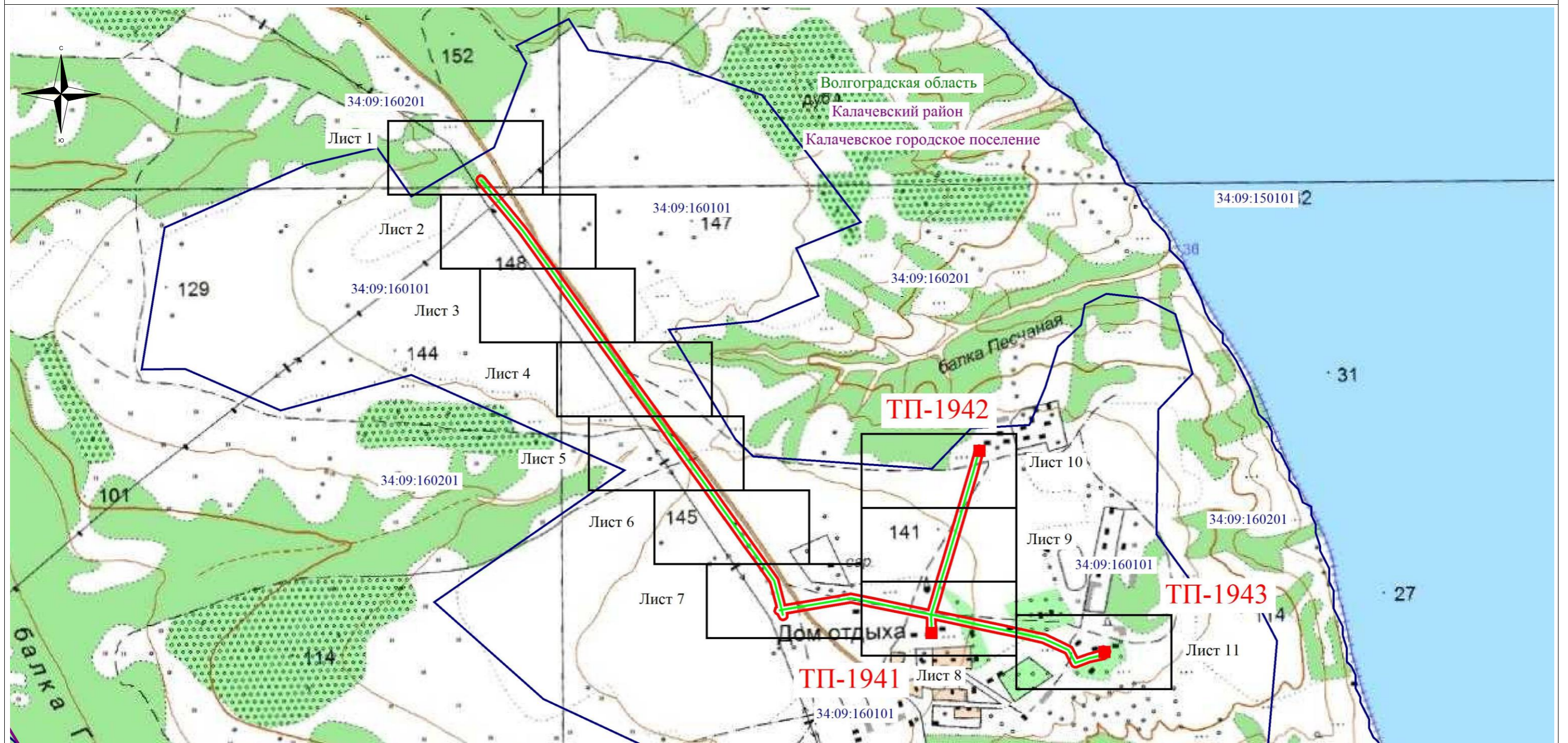
<b>Сведения об объекте</b>		
№ п/п	Характеристики объекта	Описание характеристик
1	2	3
1	Местоположение объекта	Волгоградская область, Калачевский район
2	Площадь объекта +/- величина погрешности определения площади (P +/- Дельта P)	56507 м2 +/-48 м2
3	Иные характеристики объекта	Публичный сервитут для использования земельных участков в целях эксплуатации объекта энергетики местного значения – инженерного сооружения <b>ВЛ 10 кВ № 1 ПС Радиорелейная</b> сроком действия 49 лет в интересах Публичного акционерного общества "Россети Юг"

<b>Местоположение публичного сервитута: Волгоградская область, Калачевский район</b>			
<b>Система координат</b>		<b>МСК-34, зона 1</b>	
<b>Метод определения координат</b>		<b>Аналитический</b>	
<b>Обозначение характерных точек границ публичного сервитута</b>	<b>Координаты, м</b>		
	<b>X</b>	<b>Y</b>	<b>Средняя квадратическая погрешность положения характерных точек (Mt), м</b>
<b>1</b>	<b>2</b>	<b>3</b>	<b>4</b>
1	478015.87	1332959.05	0.10
2	478018.10	1332961.29	0.10
3	478019.56	1332964.10	0.10
4	478020.12	1332967.21	0.10
5	478019.72	1332970.35	0.10
6	478018.41	1332973.23	0.10
7	478016.30	1332975.59	0.10
8	478003.56	1332986.10	0.10
9	477984.39	1333001.92	0.10
10	477937.16	1333040.90	0.10
11	477889.70	1333080.04	0.10
12	477840.45	1333115.44	0.10
13	477790.21	1333151.54	0.10
14	477753.00	1333178.28	0.10
15	477702.34	1333214.69	0.10
16	477651.88	1333250.96	0.10
17	477605.35	1333284.39	0.10
18	477558.36	1333318.16	0.10
19	477507.93	1333354.40	0.10
20	477458.69	1333389.79	0.10
21	477408.46	1333425.82	0.10
22	477358.04	1333461.99	0.10
23	477301.78	1333502.35	0.10
24	477252.57	1333537.66	0.10
25	477203.48	1333572.87	0.10
26	477155.59	1333607.23	0.10
27	477106.61	1333642.37	0.10
28	477058.89	1333676.60	0.10
29	477011.81	1333710.37	0.10
30	477008.32	1333712.00	0.10
31	476949.80	1333727.17	0.10
32	476944.32	1333728.58	0.10
33	476952.22	1333774.38	0.10
34	476962.61	1333834.70	0.10
35	476972.52	1333892.24	0.10
36	476972.46	1333896.13	0.10
37	476960.38	1333955.03	0.10
38	476945.55	1334027.25	0.10
39	476933.11	1334087.87	0.10
40	476967.69	1334098.07	0.10
41	477012.74	1334111.35	0.10
42	477057.06	1334124.42	0.10
43	477128.46	1334145.48	0.10
44	477160.03	1334154.79	0.10
45	477223.26	1334173.44	0.10
46	477283.17	1334191.11	0.10
47	477321.54	1334202.02	0.10
48	477329.63	1334204.45	0.10
49	477332.62	1334204.81	0.10
50	477336.46	1334205.89	0.10
51	477339.44	1334207.30	0.10
52	477341.68	1334209.42	0.10
53	477343.16	1334212.13	0.10
54	477343.74	1334215.16	0.10
55	477343.38	1334218.23	0.10
56	477342.55	1334221.18	0.10
57	477341.14	1334224.16	0.10
58	477339.02	1334226.40	0.10

<b>1</b>	<b>2</b>	<b>3</b>	<b>4</b>
59	477336.31	1334227.88	0.10
60	477333.28	1334228.46	0.10
61	477330.21	1334228.10	0.10
62	477324.73	1334226.39	0.10
63	477321.99	1334224.42	0.10
64	477314.88	1334221.94	0.10
65	477277.33	1334211.28	0.10
66	477217.32	1334193.58	0.10
67	477154.09	1334174.93	0.10
68	477122.52	1334165.62	0.10
69	477051.12	1334144.56	0.10
70	477006.80	1334131.49	0.10
71	476961.75	1334118.21	0.10
72	476928.80	1334108.49	0.10
73	476919.85	1334150.92	0.10
74	476906.14	1334215.83	0.10
75	476894.21	1334272.35	0.10
76	476883.50	1334323.11	0.10
77	476870.56	1334381.57	0.10
78	476856.40	1334411.95	0.10
79	476841.56	1334443.76	0.10
80	476839.47	1334446.74	0.10
81	476836.93	1334448.61	0.10
82	476812.47	1334461.47	0.10
83	476822.22	1334488.32	0.10
84	476830.14	1334516.91	0.10
85	476834.41	1334518.61	0.10
86	476837.23	1334520.32	0.10
87	476839.23	1334522.67	0.10
88	476840.42	1334525.52	0.10
89	476840.69	1334528.60	0.10
90	476840.00	1334531.60	0.10
91	476837.85	1334536.99	0.10
92	476836.13	1334539.82	0.10
93	476833.78	1334541.82	0.10
94	476830.93	1334543.01	0.10
95	476827.85	1334543.26	0.10
96	476824.84	1334542.57	0.10
97	476820.57	1334540.86	0.10
98	476817.76	1334539.16	0.10
99	476815.76	1334536.80	0.10
100	476813.27	1334534.12	0.10
101	476811.27	1334531.66	0.10
102	476810.10	1334528.73	0.10
103	476801.94	1334493.78	0.10
104	476789.02	1334457.75	0.10
105	476789.11	1334454.59	0.10
106	476790.14	1334451.59	0.10
107	476792.01	1334449.04	0.10
108	476794.55	1334447.17	0.10
109	476824.01	1334431.68	0.10
110	476837.36	1334403.07	0.10
111	476851.03	1334373.74	0.10
112	476862.98	1334318.65	0.10
113	476873.67	1334268.01	0.10
114	476885.60	1334211.49	0.10
115	476899.31	1334146.58	0.10
116	476907.87	1334106.02	0.10
117	476879.84	1334107.68	0.10
118	476876.78	1334108.10	0.10
119	476872.56	1334108.02	0.10
120	476869.31	1334107.41	0.10
121	476866.61	1334105.91	0.10
122	476864.49	1334103.66	0.10
123	476863.17	1334100.87	0.10
124	476862.75	1334097.82	0.10
125	476862.83	1334094.29	0.10
126	476863.43	1334091.17	0.10

<b>1</b>	<b>2</b>	<b>3</b>	<b>4</b>
127	476864.92	1334088.47	0.10
128	476867.17	1334086.35	0.10
129	476869.95	1334085.02	0.10
130	476873.01	1334084.60	0.10
131	476877.23	1334084.68	0.10
132	476881.21	1334085.63	0.10
133	476912.27	1334084.90	0.10
134	476924.97	1334023.03	0.10
135	476939.80	1333950.81	0.10
136	476951.48	1333893.84	0.10
137	476941.91	1333838.26	0.10
138	476931.52	1333777.94	0.10
139	476923.91	1333733.82	0.10
140	476919.58	1333734.87	0.10
141	476916.41	1333734.81	0.10
142	476913.41	1333733.82	0.10
143	476910.84	1333731.98	0.10
144	476908.93	1333729.45	0.10
145	476907.87	1333726.47	0.10
146	476907.73	1333723.31	0.10
147	476908.55	1333720.26	0.10
148	476910.24	1333717.58	0.10
149	476912.65	1333715.53	0.10
150	476915.56	1333714.29	0.10
151	476921.47	1333710.13	0.10
152	476923.12	1333707.42	0.10
153	476925.50	1333705.34	0.10
154	476928.39	1333704.05	0.10
155	476931.53	1333703.69	0.10
156	476934.64	1333704.27	0.10
157	476937.43	1333705.76	0.10
158	476939.71	1333708.08	0.10
159	476944.56	1333706.84	0.10
160	477001.15	1333692.17	0.10
161	477046.65	1333659.54	0.10
162	477094.37	1333625.31	0.10
163	477143.35	1333590.17	0.10
164	477191.24	1333555.81	0.10
165	477240.33	1333520.60	0.10
166	477289.54	1333485.29	0.10
167	477345.80	1333444.93	0.10
168	477396.22	1333408.76	0.10
169	477446.44	1333372.73	0.10
170	477495.68	1333337.34	0.10
171	477546.11	1333301.10	0.10
172	477593.09	1333267.33	0.10
173	477639.62	1333233.90	0.10
174	477690.08	1333197.63	0.10
175	477740.74	1333161.22	0.10
176	477777.95	1333134.48	0.10
177	477828.19	1333098.38	0.10
178	477877.22	1333063.14	0.10
179	477923.80	1333024.70	0.10
180	477971.03	1332985.72	0.10
181	477990.20	1332969.90	0.10
182	478003.93	1332958.66	0.10
183	478006.82	1332957.37	0.10
184	478009.96	1332957.00	0.10
185	478013.07	1332957.57	0.10
1	478015.87	1332959.05	0.10

## Схема расположения границ публичного сервитута



### Используемые условные знаки и обозначения:

- - обозначение границы кадастрового квартала по сведениям государственного кадастра недвижимости
- - обозначение границы охранной зоны объекта электросетевого хозяйства
- - обозначение границы муниципального образования

■ ТП-1942 - обозначение трансформаторной подстанции

34:09:160201 - обозначение номера кадастрового квартала

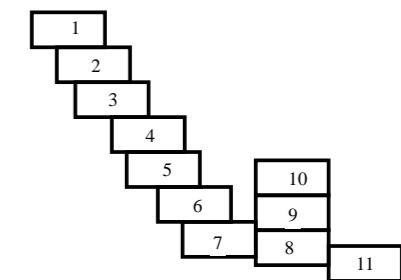
Волгоградская область

Калачевский район

Калачевское сельское поселение - наименование муниципального образования

Масштаб 1:10000

### Схема расположения листов



## Схема расположения границ публичного сервитута

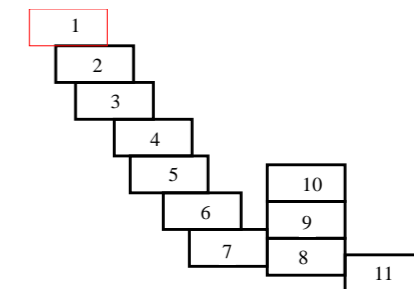


**Используемые условные знаки и обозначения:**

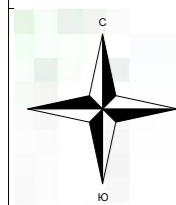
- - обозначение границы кадастрового квартала по сведениям государственного кадастра недвижимости
- - обозначение границы охранной зоны объекта электросетевого хозяйства
- - обозначение границы муниципального образования
- - обозначение границы земельного участка
- - обозначение объекта электросетевого хозяйства
- ТП-1942 - обозначение трансформаторной подстанции
- 2 - обозначение характерной точки охранной зоны
- 34:09:160201** – обозначение номера кадастрового квартала
- 34:09:160101:6** – обозначение номера земельного участка
- Волгоградская область
- Калачевский район - наименование муниципального образования
- Калачевское городское поселение

Масштаб: 1:1000

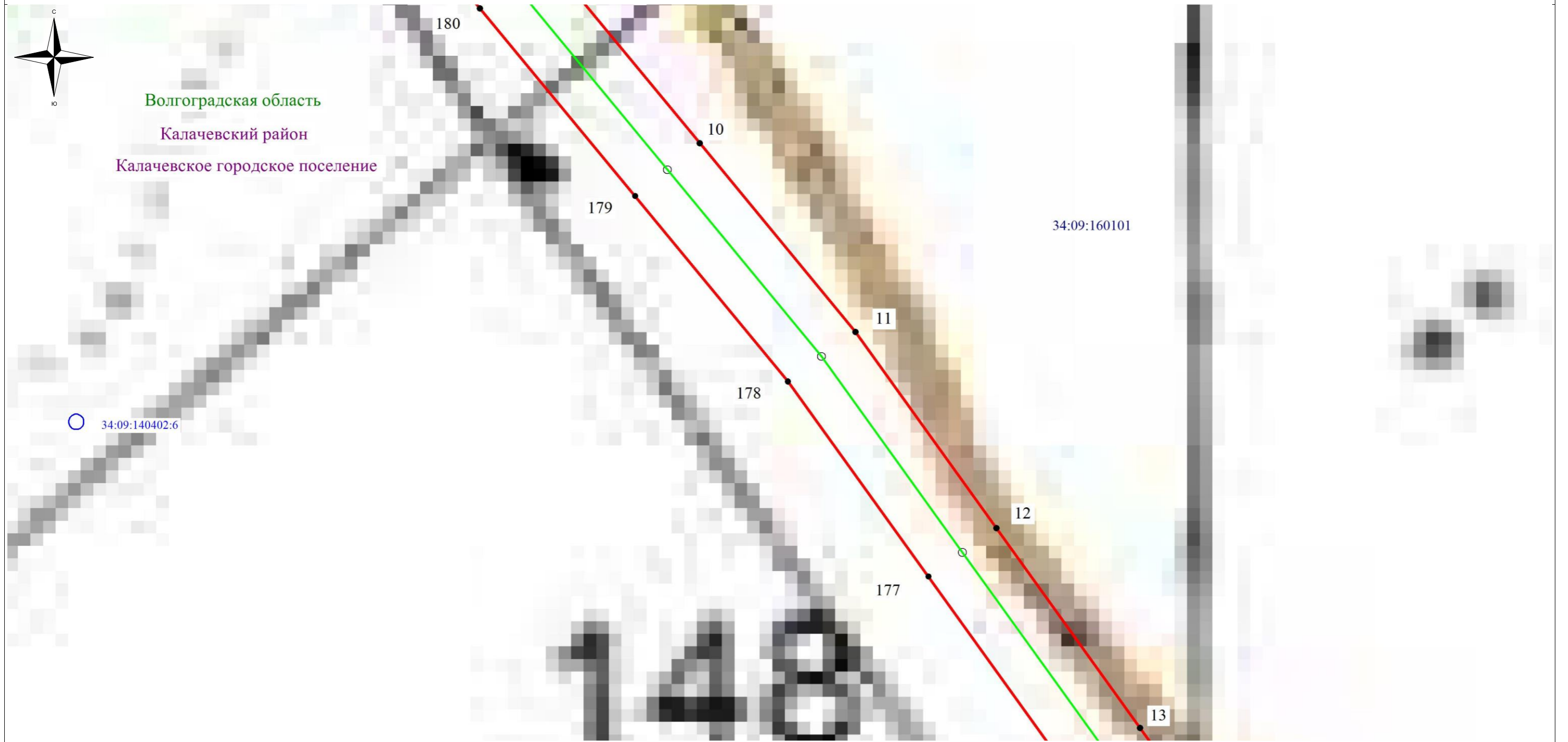
**Схема расположения листов**



### Схема расположения границ публичного сервитута



Волгоградская область  
Калачевский район  
Калачевское городское поселение

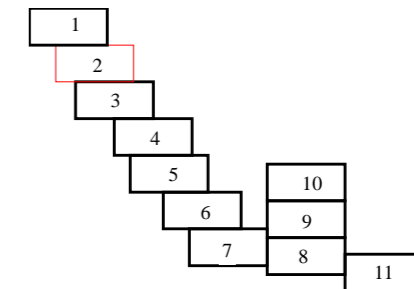


#### Используемые условные знаки и обозначения:


- - обозначение границы кадастрового квартала по сведениям государственного кадастра недвижимости
- - обозначение границы охранной зоны объекта электросетевого хозяйства
- - обозначение границы муниципального образования
- - обозначение границы земельного участка
- - обозначение объекта электросетевого хозяйства
- ТП-1942 - обозначение трансформаторной подстанции
- 2 - обозначение характерной точки охранной зоны
- 34:09:160201 – обозначение номера кадастрового квартала
- 34:09:160101:6 – обозначение номера земельного участка
- Волгоградская область  
Калачевский район  
Калачевское городское поселение - наименование муниципального образования

Масштаб: 1:1000

#### Схема расположения листов



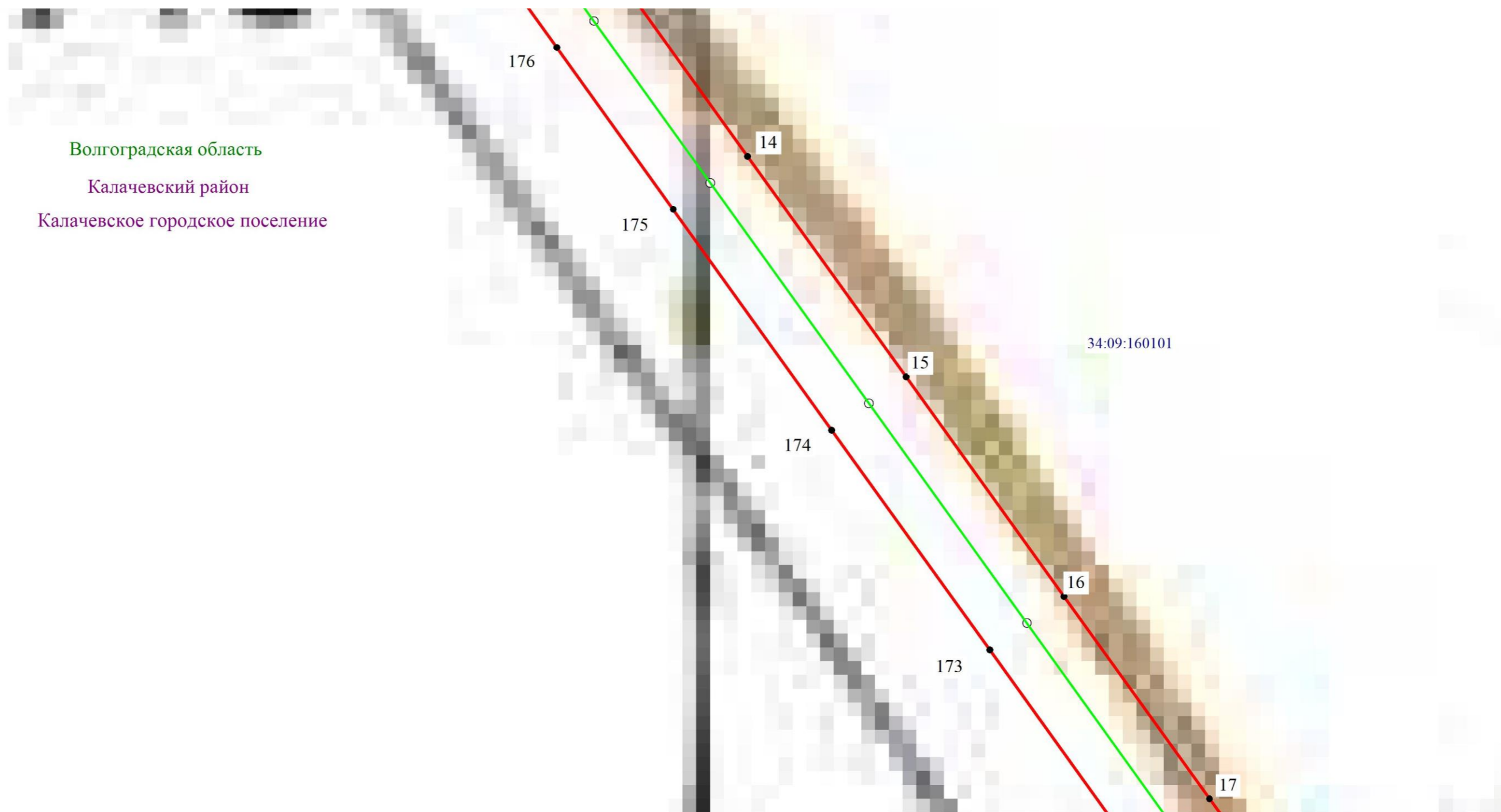
## Схема расположения границ публичного сервитута



Волгоградская область

Калачевский район

Калачевское городское поселение

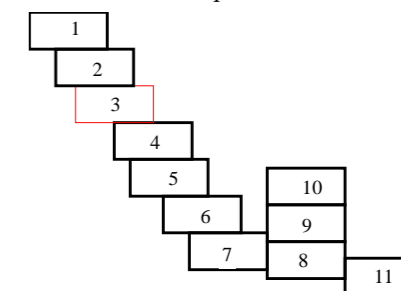


### Используемые условные знаки и обозначения:

- - обозначение границы кадастрового квартала по сведениям государственного кадастра недвижимости
- - обозначение границы охранной зоны объекта электросетевого хозяйства
- - обозначение границы муниципального образования
- - обозначение границы земельного участка
- - обозначение объекта электросетевого хозяйства
- ТП-1942 - обозначение трансформаторной подстанции
- 2 - обозначение характерной точки охранной зоны
- 34:09:160201 - обозначение номера кадастрового квартала
- 34:09:160101:6 - обозначение номера земельного участка
- Волгоградская область
- Калачевский район
- Калачевское городское поселение

Масштаб: 1:1000

### Схема расположения листов





## Схема расположения границ публичного сервитута



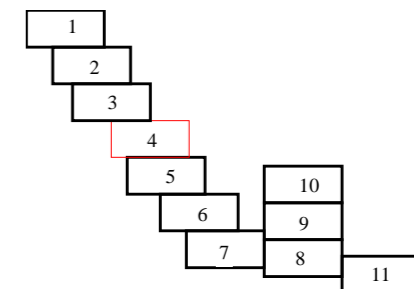
Волгоградская область  
Калачевский район  
Калачевское городское поселение

### Используемые условные знаки и обозначения:

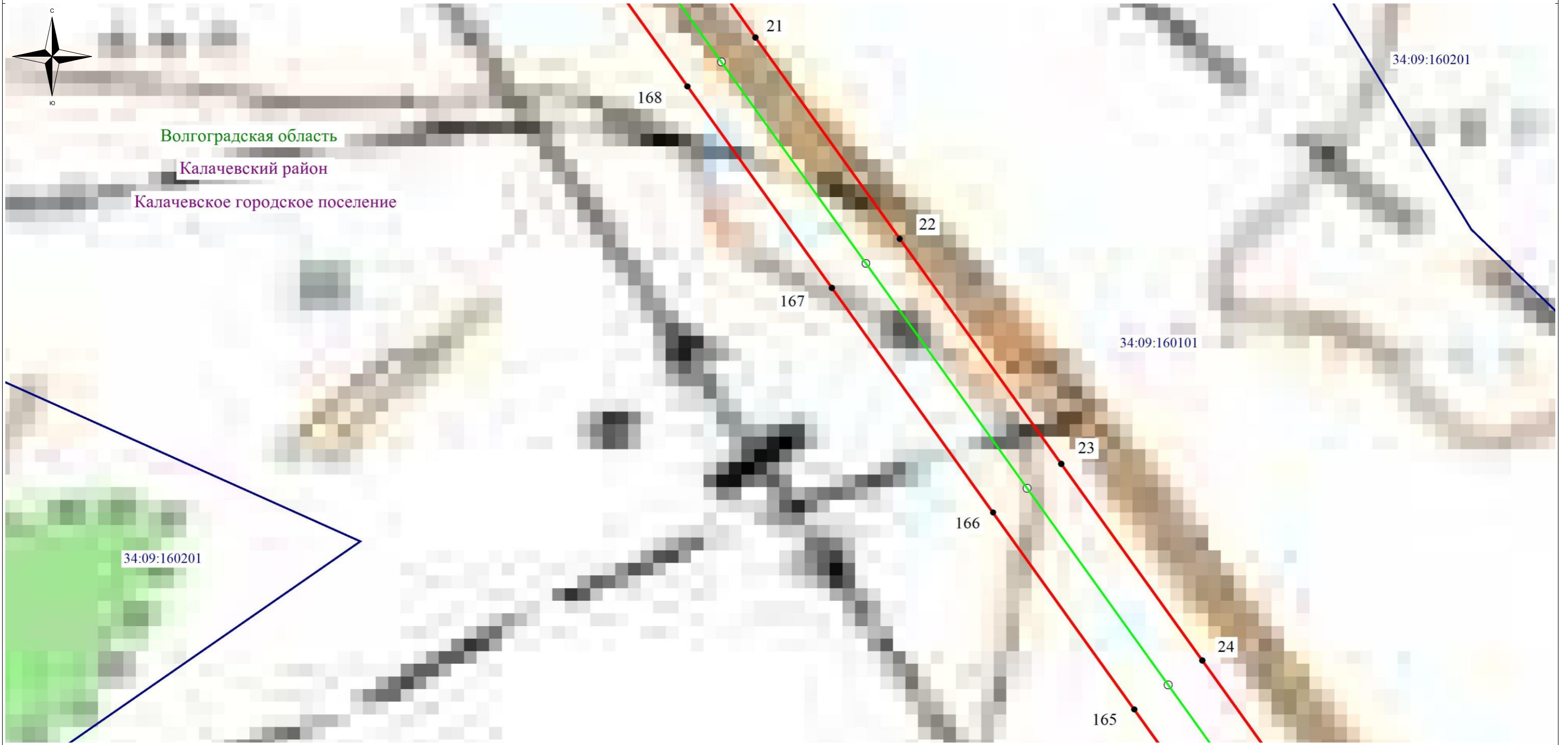
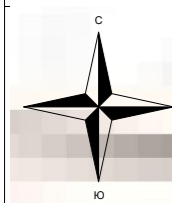
- - обозначение границы кадастрового квартала по сведениям государственного кадастра недвижимости
- - обозначение границы охранной зоны объекта электросетевого хозяйства
- - обозначение границы муниципального образования
- - обозначение границы земельного участка
- - обозначение объекта электросетевого хозяйства
- ТП-1942 - обозначение трансформаторной подстанции
- 2 - обозначение характерной точки охранной зоны
- 34:09:160201 - обозначение номера кадастрового квартала
- 34:09:160101:6 - обозначение номера земельного участка
- Волгоградская область  
Калачевский район - наименование муниципального образования
- Калачевское городское поселение

Масштаб: 1:1000

### Схема расположения листов



# Схема расположения границ публичного сервитута

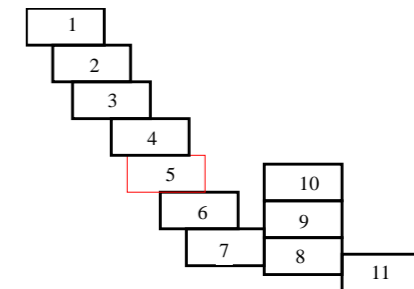


## Используемые условные знаки и обозначения:

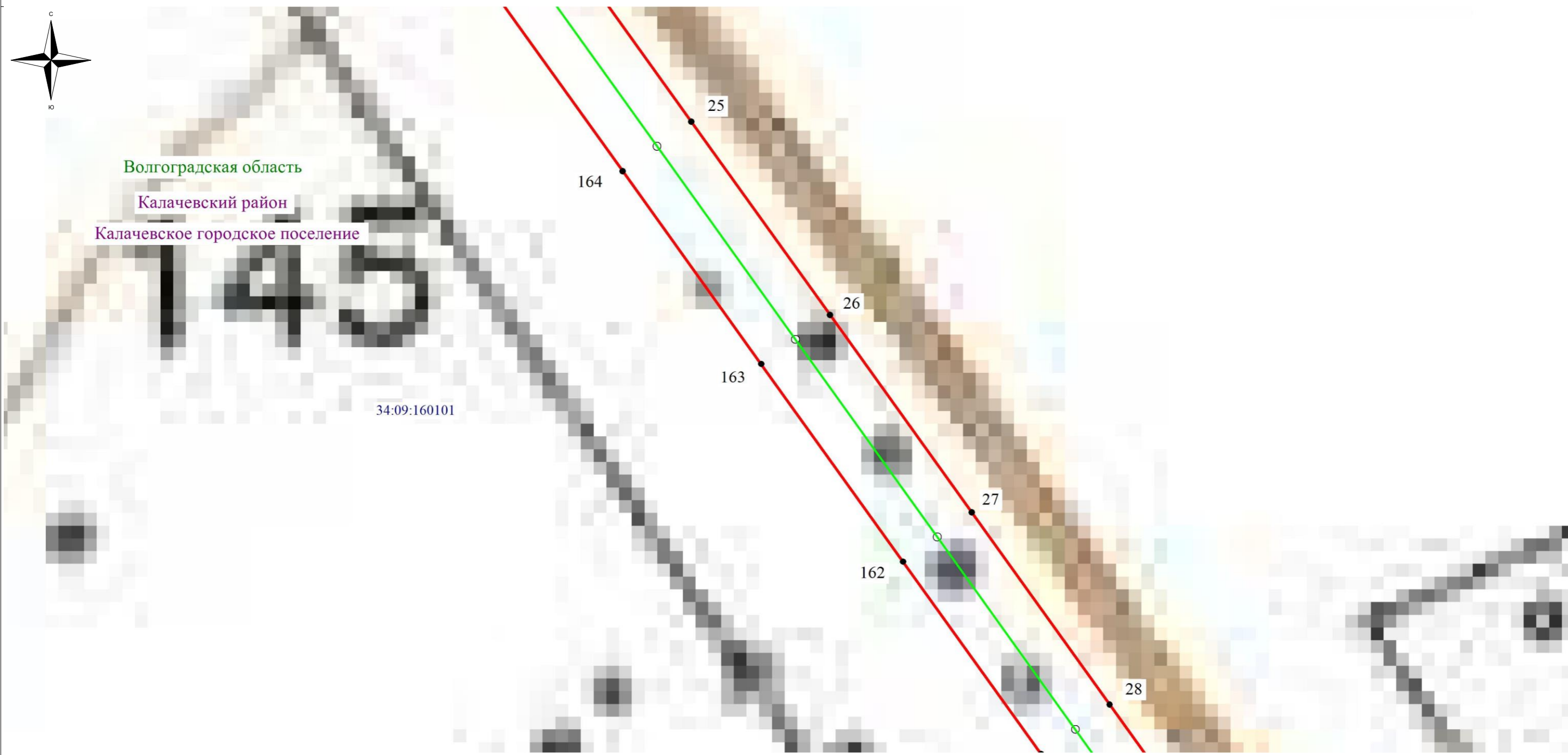
- обозначение границы кадастрового квартала по сведениям государственного кадастра недвижимости
- обозначение границы охранной зоны объекта электросетевого хозяйства
- обозначение границы муниципального образования
- обозначение границы земельного участка
- обозначение объекта электросетевого хозяйства
- ТП-1942 - обозначение трансформаторной подстанции
- 2 - обозначение характерной точки охранной зоны
- 34:09:160201 – обозначение номера кадастрового квартала
- 34:09:160101:6 – обозначение номера земельного участка
- Волгоградская область
- Калачевский район - наименование муниципального образования
- Калачевское городское поселение

Масштаб: 1:1000

## Схема расположения листов



## Схема расположения границ публичного сервитута

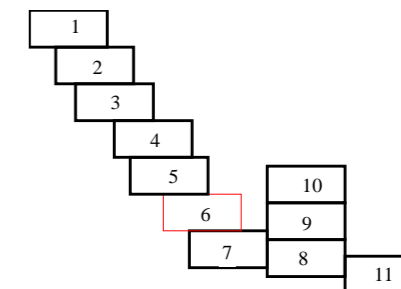


### Используемые условные знаки и обозначения:

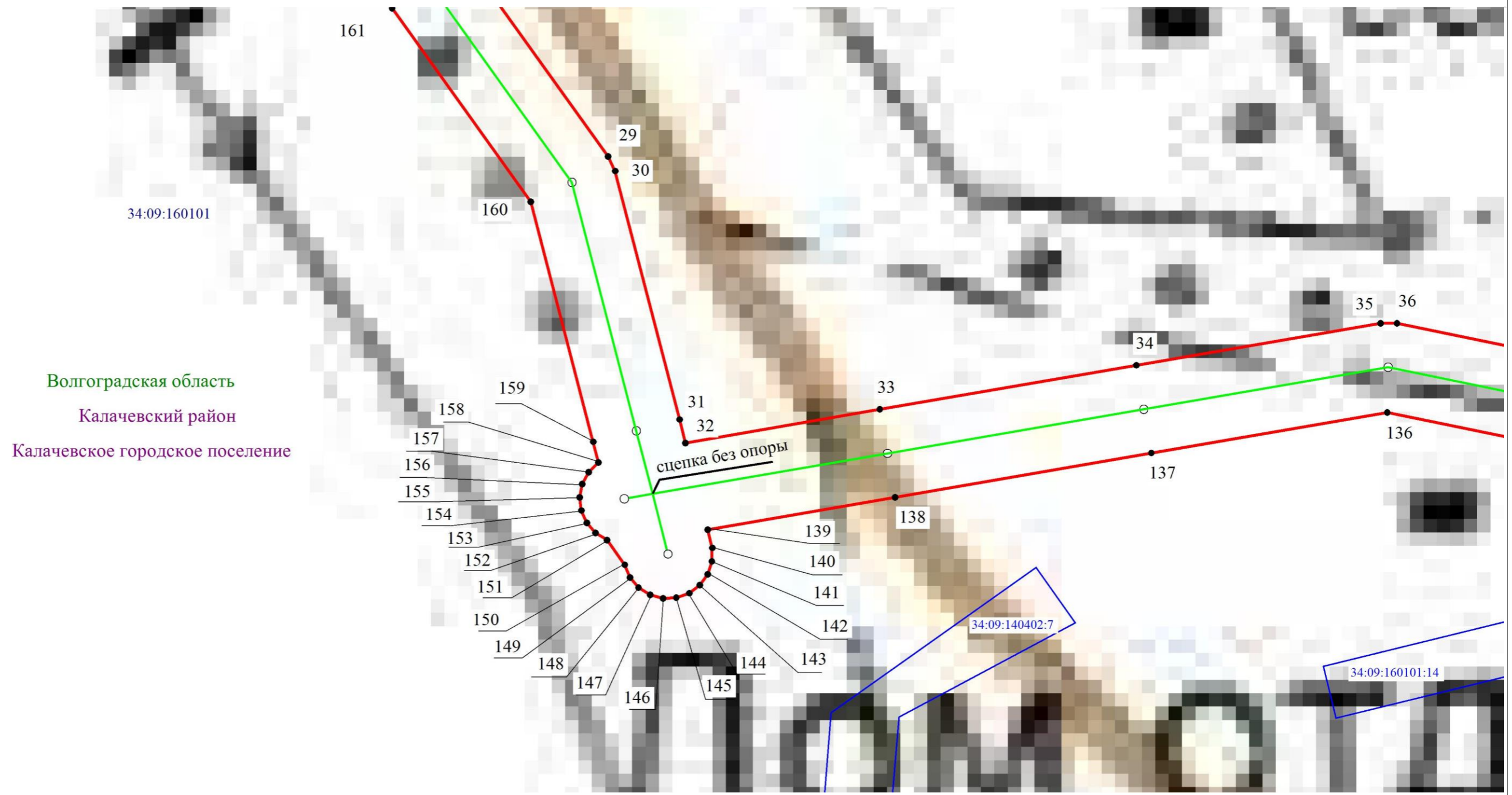
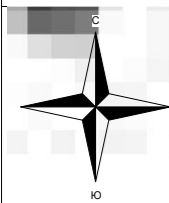
- - обозначение границы кадастрового квартала по сведениям государственного кадастра недвижимости
- - обозначение границы охранной зоны объекта электросетевого хозяйства
- - обозначение границы муниципального образования
- - обозначение границы земельного участка
- - обозначение объекта электросетевого хозяйства
- ТП-1942 - обозначение трансформаторной подстанции
- 2 - обозначение характерной точки охранной зоны
- 34:09:160201 - обозначение номера кадастрового квартала
- 34:09:160101:6 - обозначение номера земельного участка
- Волгоградская область - наименование муниципального образования
- Калачевский район - наименование муниципального образования
- Калачевское городское поселение - наименование муниципального образования

Масштаб: 1:1000

### Схема расположения листов



# Схема расположения границ публичного сервитута



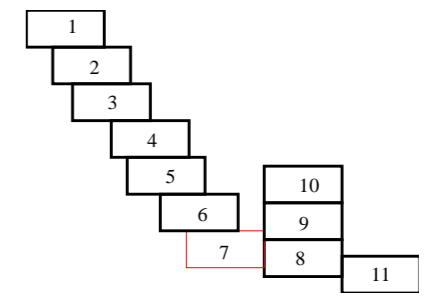
Волгоградская область  
 Калачевский район  
 Калачевское городское поселение

## Используемые условные знаки и обозначения:

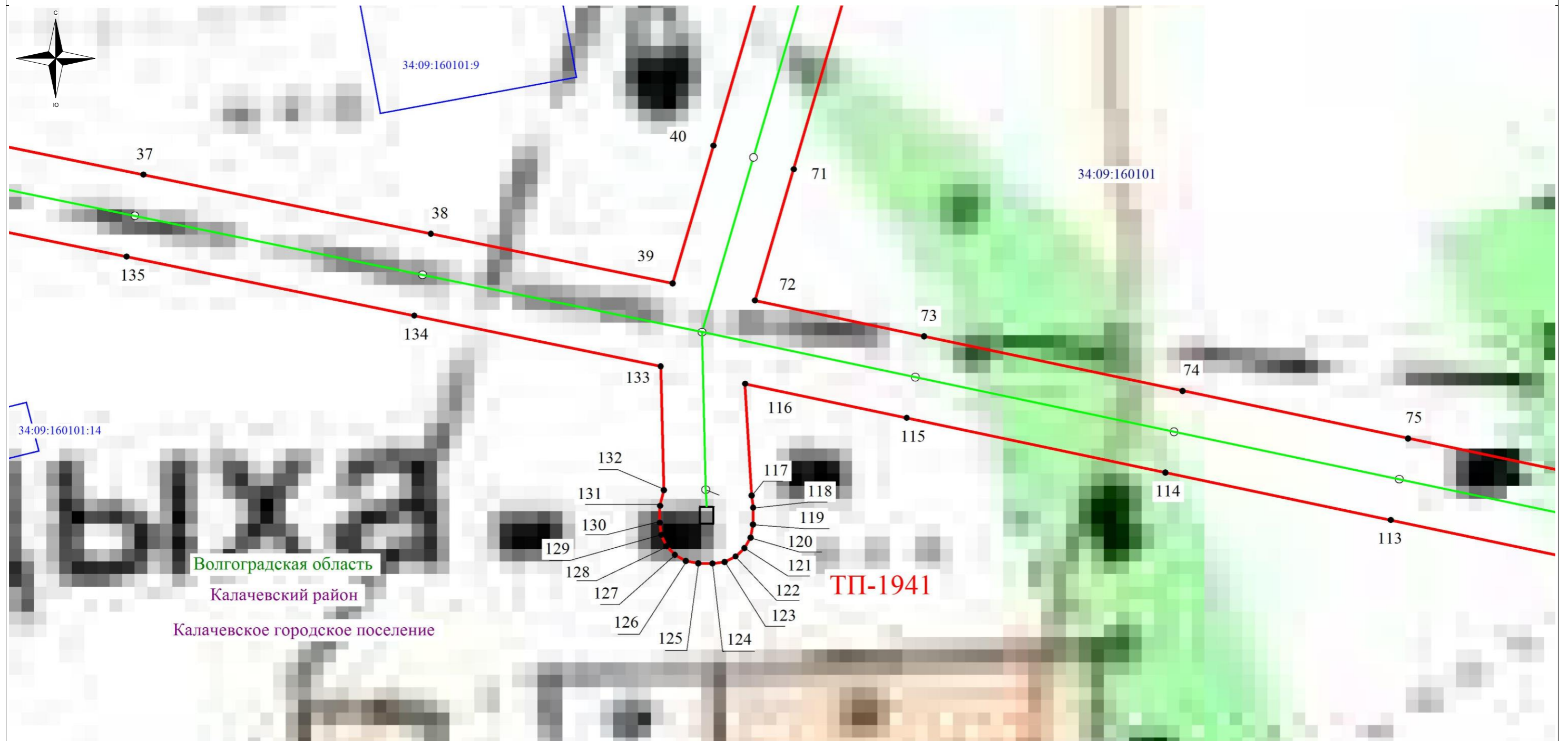
- - обозначение границы кадастрового квартала по сведениям государственного кадастра недвижимости
- - обозначение границы охранной зоны объекта электросетевого хозяйства
- - обозначение границы муниципального образования
- - обозначение границы земельного участка
- - обозначение объекта электросетевого хозяйства
- ТП-1942 - обозначение трансформаторной подстанции
- 2 - обозначение характерной точки охранной зоны
- 34:09:160201 – обозначение номера кадастрового квартала
- 34:09:160101:6 – обозначение номера земельного участка
- Волгоградская область  
Калачевский район - наименование муниципального образования  
Калачевское городское поселение

Масштаб: 1:1000

## Схема расположения листов



### Схема расположения границ публичного сервитута

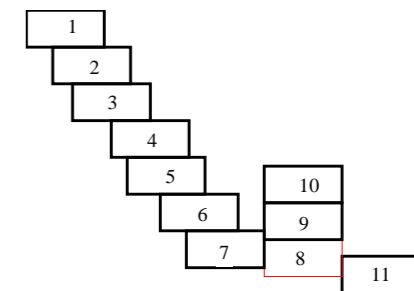


**Используемые условные знаки и обозначения:**


- - обозначение границы кадастрового квартала по сведениям государственного кадастра недвижимости
- - обозначение границы охранной зоны объекта электросетевого хозяйства
- - обозначение границы муниципального образования
- - обозначение границы земельного участка
- - обозначение объекта электросетевого хозяйства
- ТП-1942 - обозначение трансформаторной подстанции
- 2 - обозначение характерной точки охранной зоны
- 34:09:160201 – обозначение номера кадастрового квартала
- 34:09:160101:6 – обозначение номера земельного участка
- Волгоградская область
- Калачевский район - наименование муниципального образования
- Калачевское городское поселение

Масштаб: 1:1000

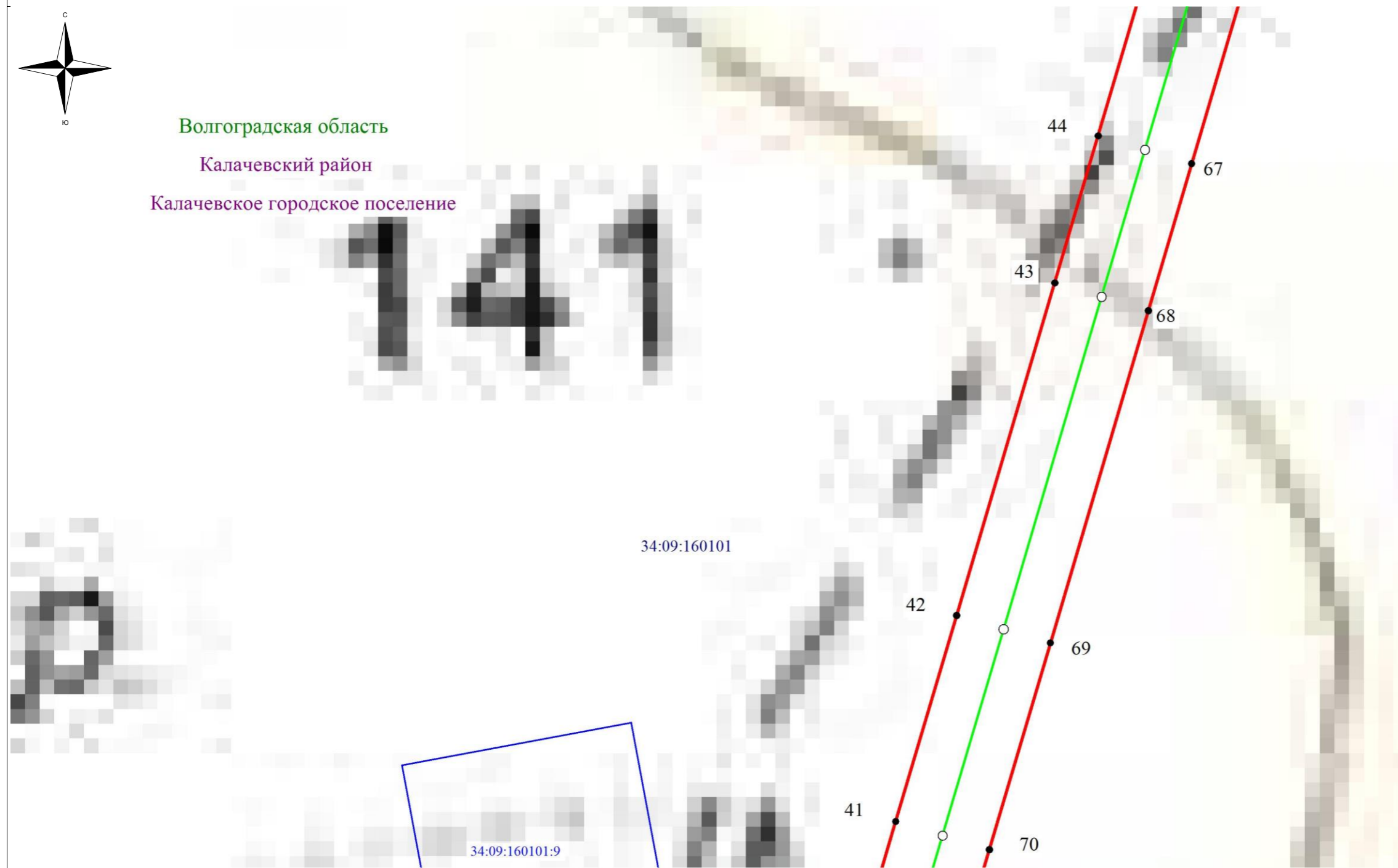
**Схема расположения листов**



# Схема расположения границ публичного сервитута



Волгоградская область  
 Калачевский район  
 Калачевское городское поселение

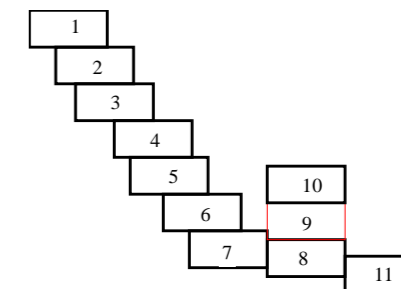


## Используемые условные знаки и обозначения:

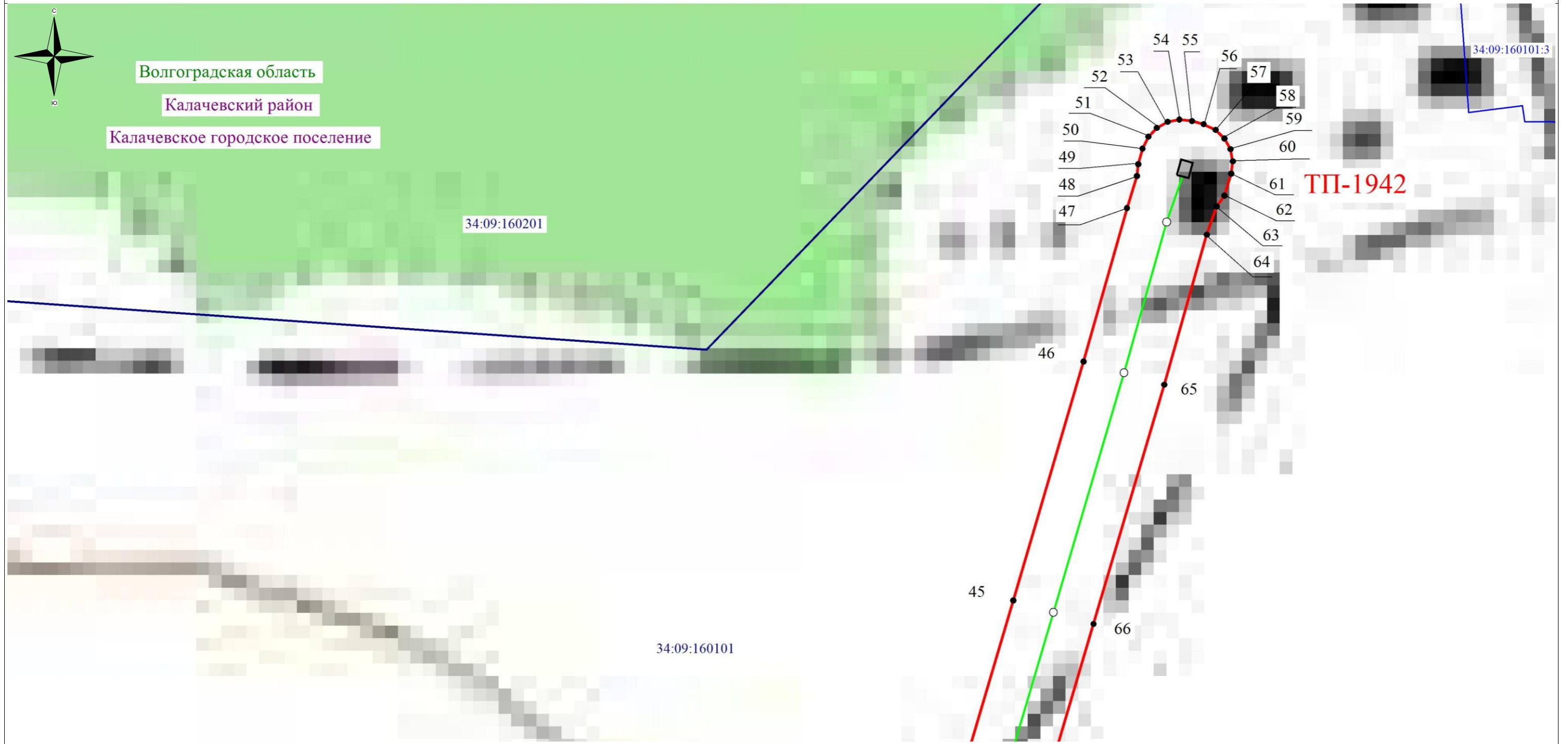
- - обозначение границы кадастрового квартала по сведениям государственного кадастра недвижимости
- - обозначение границы охранной зоны объекта электросетевого хозяйства
- - обозначение границы муниципального образования
- - обозначение границы земельного участка
- - обозначение объекта электросетевого хозяйства
- ТП-1942 - обозначение трансформаторной подстанции
- 2 - обозначение характерной точки охранной зоны
- 34:09:160201 – обозначение номера кадастрового квартала
- 34:09:160101:6 – обозначение номера земельного участка
- Волгоградская область
- Калачевский район - наименование муниципального образования
- Калачевское городское поселение

Масштаб: 1:1000

## Схема расположения листов



# Схема расположения границ публичного сервитута

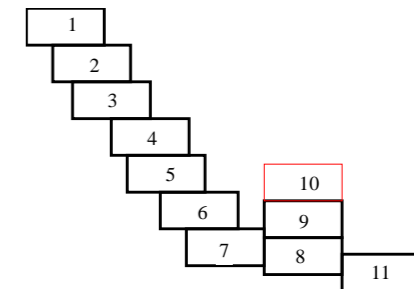


## Используемые условные знаки и обозначения:

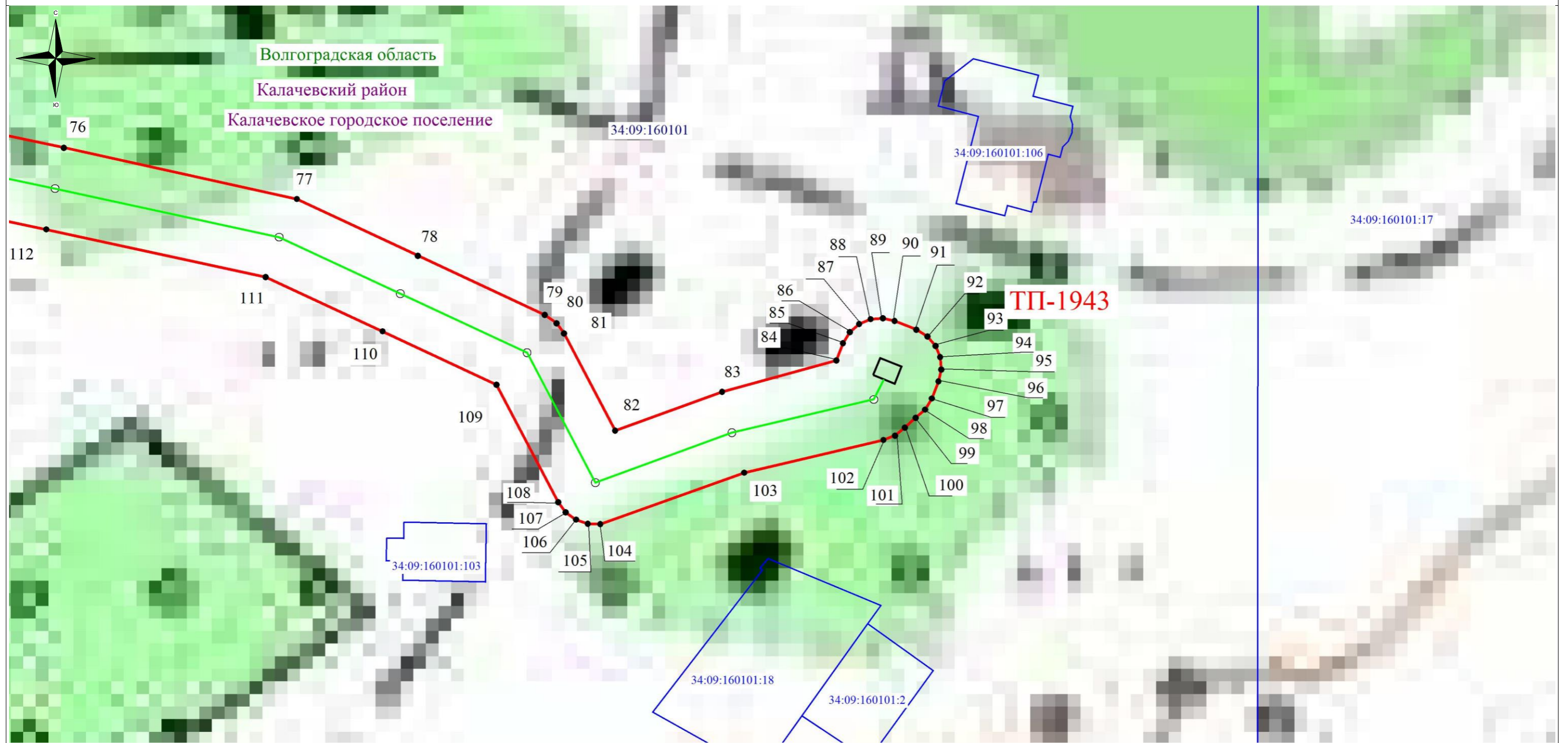
- - обозначение границы кадастрового квартала по сведениям государственного кадастра недвижимости
- - обозначение границы охранной зоны объекта электросетевого хозяйства
- - обозначение границы муниципального образования
- - обозначение границы земельного участка
- - обозначение объекта электросетевого хозяйства
- ТП-1942 - обозначение трансформаторной подстанции
- 2 - обозначение характерной точки охранной зоны
- 34:09:160201 – обозначение номера кадастрового квартала
- 34:09:160101:6 – обозначение номера земельного участка
- Волгоградская область
- Калачевский район - наименование муниципального образования
- Калачевское городское поселение

Масштаб: 1:1000

## Схема расположения листов



## Схема расположения границ публичного сервитута



### Используемые условные знаки и обозначения:

- - обозначение границы кадастрового квартала по сведениям государственного кадастра недвижимости
- - обозначение границы охранной зоны объекта электросетевого хозяйства
- - обозначение границы муниципального образования
- - обозначение границы земельного участка
- - обозначение объекта электросетевого хозяйства
- ТП-1942 - обозначение трансформаторной подстанции
- 2 - обозначение характерной точки охранной зоны
- 34:09:160201 - обозначение номера кадастрового квартала
- 34:09:160101:6 - обозначение номера земельного участка
- Волгоградская область - наименование муниципального образования
- Калачевский район - наименование муниципального образования
- Калачевское городское поселение - наименование муниципального образования

Масштаб: 1:1000

### Схема расположения листов

