

**ОПИСАНИЕ МЕСТОПОЛОЖЕНИЯ ГРАНИЦ  
публичного сервитута ВЛ 10 кВ № 3 ПС Ложки**

(наименование объекта, местоположение границ которого описано)

**Раздел 1**

**Сведения об объекте**

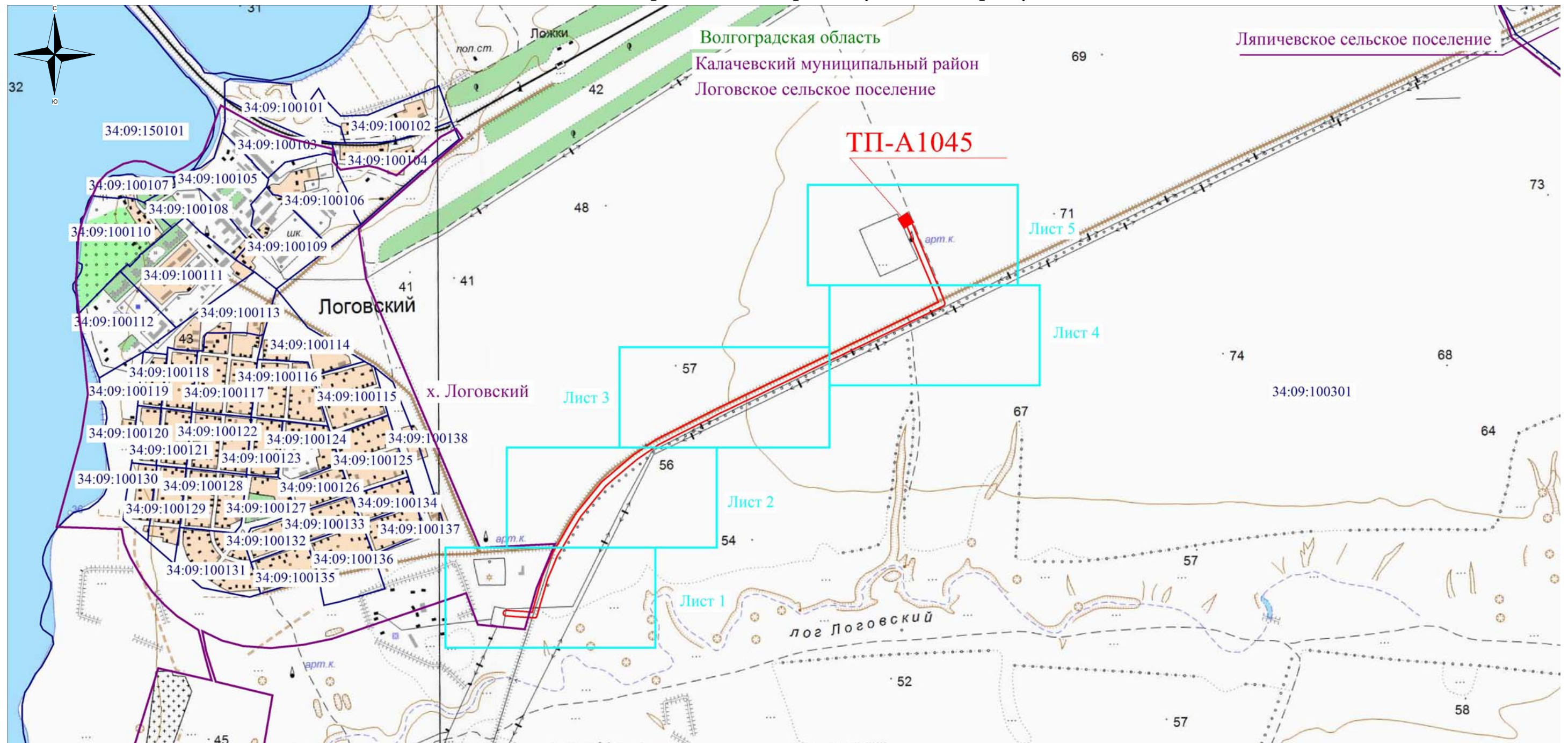
<b>Сведения об объекте</b>		
№ п/п	Характеристики объекта	Описание характеристик
1	2	3
1	Местоположение объекта	Волгоградская область, Калачевский район
2	Площадь объекта +/- величина погрешности определения площади (Р +/- Дельта Р)	51237 м2 +/-45 м2
3	Иные характеристики объекта	Публичный сервитут для использования земельных участков в целях эксплуатации объекта энергетики местного значения – инженерного сооружения <b>ВЛ 10 кВ № 3 ПС Ложки</b> сроком действия 49 лет в интересах Публичного акционерного общества "Россети Юг"

<b>Местоположение публичного сервитута: Волгоградская область, Калачевский район</b>			
<b>Система координат</b>		<b>МСК-34, зона 1</b>	
<b>Метод определения координат</b>		<b>Аналитический</b>	
<b>Обозначение характерных точек границ публичного сервитута</b>	<b>Координаты, м</b>		
	<b>X</b>	<b>Y</b>	<b>Средняя квадратическая погрешность положения характерных точек (Mt), м</b>
<b>1</b>	<b>2</b>	<b>3</b>	<b>4</b>
1	450722.11	1324291.77	0.10
2	450724.75	1324293.52	0.10
3	450726.75	1324295.97	0.10
4	450727.92	1324298.91	0.10
5	450728.17	1324302.06	0.10
6	450725.70	1324336.11	0.10
7	450723.42	1324367.53	0.10
8	450721.24	1324397.58	0.10
9	450752.12	1324406.36	0.10
10	450800.20	1324420.04	0.10
11	450852.08	1324434.88	0.10
12	450890.49	1324451.35	0.10
13	450938.49	1324472.01	0.10
14	450988.01	1324501.30	0.10
15	451037.11	1324530.34	0.10
16	451087.02	1324560.01	0.10
17	451120.19	1324587.09	0.10
18	451161.48	1324620.80	0.10
19	451202.66	1324654.64	0.10
20	451232.13	1324689.45	0.10
21	451268.40	1324732.27	0.10
22	451302.31	1324772.40	0.10
23	451333.87	1324818.37	0.10
24	451358.06	1324853.76	0.10
25	451376.17	1324889.28	0.10
26	451401.59	1324939.10	0.10
27	451427.52	1324989.94	0.10
28	451452.77	1325039.46	0.10
29	451473.07	1325079.26	0.10
30	451491.01	1325116.68	0.10
31	451515.33	1325167.44	0.10
32	451539.63	1325218.13	0.10
33	451563.95	1325268.88	0.10
34	451588.40	1325319.90	0.10
35	451612.79	1325370.78	0.10
36	451637.95	1325423.28	0.10
37	451661.83	1325473.10	0.10
38	451686.20	1325523.79	0.10
39	451710.64	1325574.64	0.10
40	451734.82	1325624.93	0.10
41	451759.30	1325675.85	0.10
42	451783.29	1325725.75	0.10
43	451808.52	1325778.24	0.10
44	451833.30	1325829.77	0.10
45	451858.28	1325881.74	0.10
46	451866.16	1325898.11	0.10
47	451894.17	1325886.90	0.10
48	451947.70	1325864.73	0.10
49	452006.04	1325840.56	0.10
50	452061.50	1325817.59	0.10
51	452116.58	1325794.78	0.10
52	452155.81	1325778.27	0.10
53	452155.81	1325775.18	0.10

<b>1</b>	<b>2</b>	<b>3</b>	<b>4</b>
54	452156.76	1325772.24	0.10
55	452158.56	1325769.74	0.10
56	452161.04	1325767.90	0.10
57	452165.69	1325765.82	0.10
58	452169.38	1325765.39	0.10
59	452172.39	1325764.44	0.10
60	452175.56	1325764.44	0.10
61	452178.58	1325765.37	0.10
62	452181.19	1325767.16	0.10
63	452183.14	1325769.65	0.10
64	452184.26	1325772.61	0.10
65	452184.46	1325775.77	0.10
66	452183.70	1325778.84	0.10
67	452182.06	1325781.55	0.10
68	452171.11	1325794.40	0.10
69	452168.41	1325796.04	0.10
70	452124.62	1325814.18	0.10
71	452069.54	1325836.99	0.10
72	452014.08	1325859.96	0.10
73	451955.74	1325884.13	0.10
74	451902.09	1325906.35	0.10
75	451864.85	1325921.26	0.10
76	451861.86	1325921.97	0.10
77	451858.71	1325921.77	0.10
78	451855.75	1325920.63	0.10
79	451853.27	1325918.67	0.10
80	451851.49	1325916.06	0.10
81	451839.36	1325890.84	0.10
82	451814.38	1325838.87	0.10
83	451789.60	1325787.34	0.10
84	451764.37	1325734.85	0.10
85	451740.38	1325684.95	0.10
86	451715.90	1325634.03	0.10
87	451691.72	1325583.74	0.10
88	451667.28	1325532.89	0.10
89	451642.89	1325482.18	0.10
90	451619.01	1325432.36	0.10
91	451593.85	1325379.86	0.10
92	451569.46	1325328.98	0.10
93	451545.01	1325277.96	0.10
94	451520.69	1325227.21	0.10
95	451496.39	1325176.52	0.10
96	451472.07	1325125.76	0.10
97	451454.13	1325088.34	0.10
98	451434.07	1325049.00	0.10
99	451408.82	1324999.48	0.10
100	451382.89	1324948.64	0.10
101	451357.47	1324898.82	0.10
102	451339.69	1324863.94	0.10
103	451316.55	1324830.25	0.10
104	451285.25	1324784.66	0.10
105	451252.38	1324745.84	0.10
106	451216.11	1324703.02	0.10
107	451187.27	1324668.96	0.10
108	451148.20	1324637.06	0.10
109	451106.91	1324603.35	0.10
110	451074.39	1324576.80	0.10
111	451026.41	1324548.42	0.10
112	450977.31	1324519.38	0.10
113	450928.35	1324490.42	0.10
114	450882.21	1324470.65	0.10
115	450844.42	1324454.44	0.10
116	450794.46	1324440.24	0.10
117	450746.38	1324426.56	0.10
118	450705.74	1324414.87	0.10
119	450703.10	1324413.12	0.10
120	450701.10	1324410.67	0.10
121	450699.93	1324407.73	0.10

<b>1</b>	<b>2</b>	<b>3</b>	<b>4</b>
122	450699.68	1324404.58	0.10
123	450702.48	1324366.01	0.10
124	450704.76	1324334.59	0.10
125	450707.39	1324299.32	0.10
126	450708.45	1324296.34	0.10
127	450710.34	1324293.81	0.10
128	450712.91	1324291.96	0.10
129	450715.91	1324290.95	0.10
130	450719.07	1324290.89	0.10
1	450722.11	1324291.77	0.10

### Схема расположения границ публичного сервитута

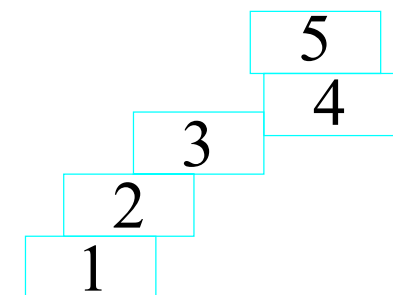


**Используемые условные знаки и обозначения:**

- - обозначение границы кадастрового квартала по сведениям государственного кадастра недвижимости
- - обозначение границы публичного сервитута
- - обозначение границы муниципального образования
- **ТП-А1045** - обозначение трансформаторной подстанции
- 34:09:100301** – обозначение номера кадастрового квартала
- **Волгоградская область**
- **Калачевский муниципальный район** - наименование муниципального образования
- **Логовское сельское поселение**

Масштаб 1:15000

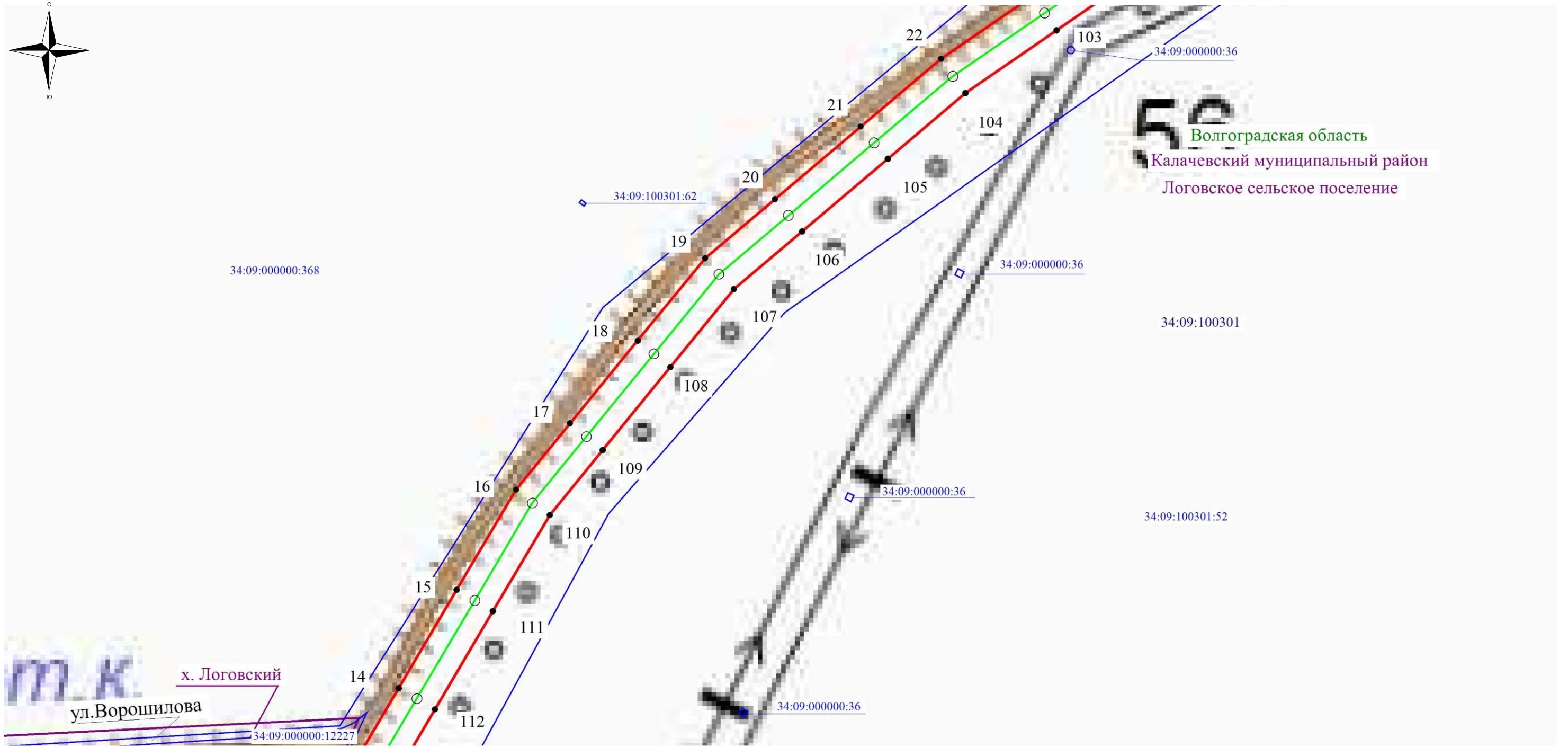
**Схема расположения листов**







## Схема расположения границ публичного сервитута

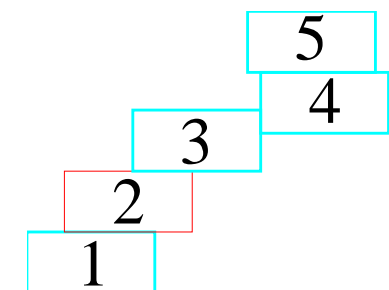


**Используемые условные знаки и обозначения:**

- - обозначение границы кадастрового квартала по сведениям государственного кадастра недвижимости
- - обозначение границы публичного сервитута
- - обозначение границы земельного участка
- - обозначение объекта электросетевого хозяйства
- ТП-А1045 - обозначение трансформаторной подстанции
- 2 - обозначение характерной точки публичного сервитута
- 34:09:100301 – обозначение номера кадастрового квартала
- 34:09:100301:3 – обозначение номера земельного участка
- Волгоградская область
- Калачевский муниципальный район - наименование муниципального образования
- Логовское сельское поселение


Масштаб: 1:2000

Схема расположения листов

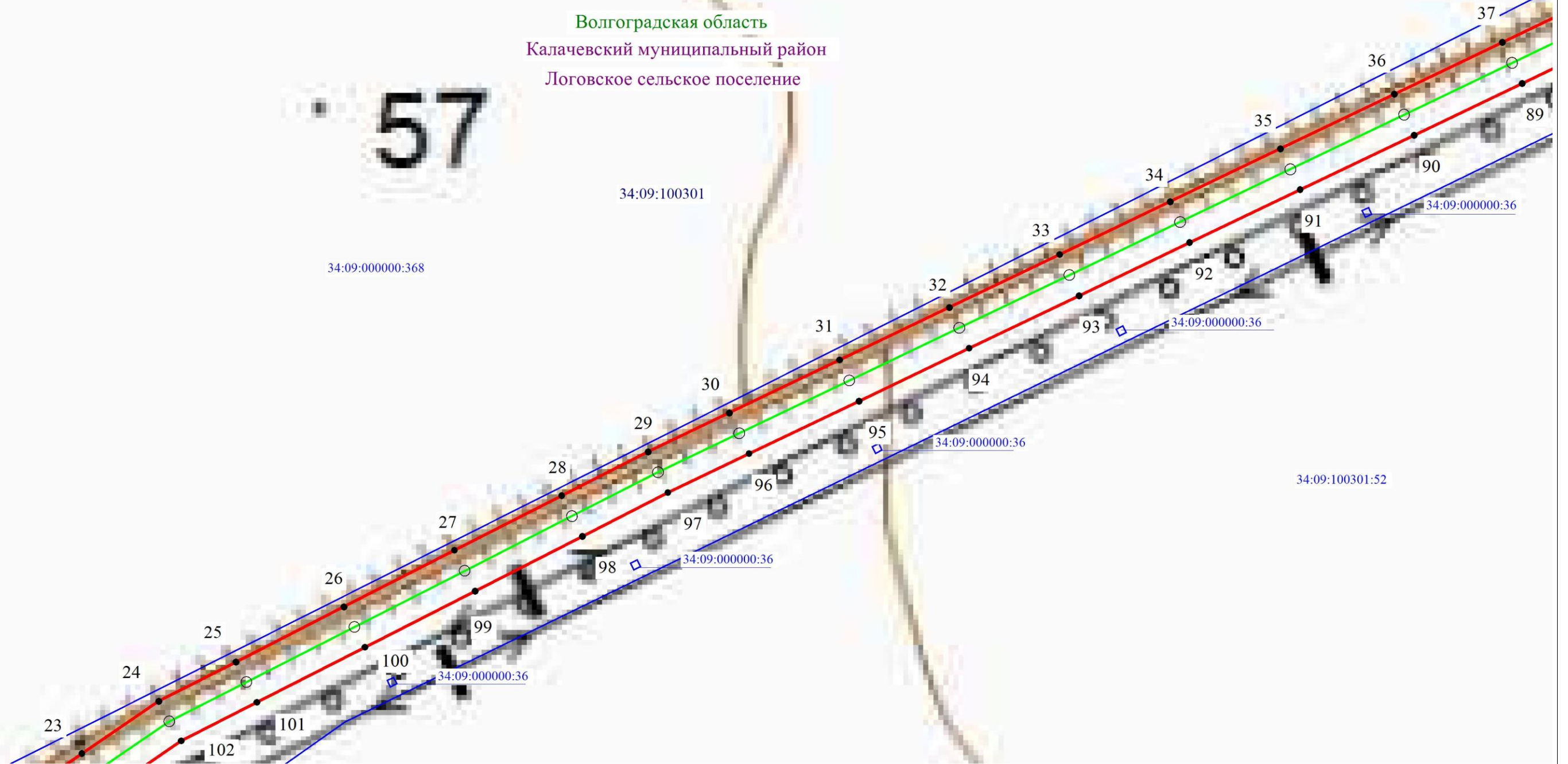




# Схема расположения границ публичного сервитута



Волгоградская область  
Калачевский муниципальный район  
Логовское сельское поселение

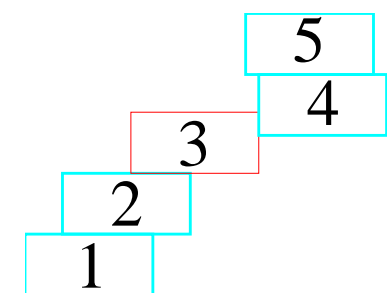


### Используемые условные знаки и обозначения:

- - обозначение границы кадастрового квартала по сведениям государственного кадастра недвижимости
- - обозначение границы публичного сервитута
- - обозначение границы земельного участка
- - обозначение объекта электросетевого хозяйства
- ТП-А1045 - обозначение трансформаторной подстанции
- 2 - обозначение характерной точки публичного сервитута
- 34:09:100301** – обозначение номера кадастрового квартала
- 34:09:100301:3** – обозначение номера земельного участка
- Волгоградская область
- Калачевский муниципальный район - наименование муниципального образования
- Логовское сельское поселение

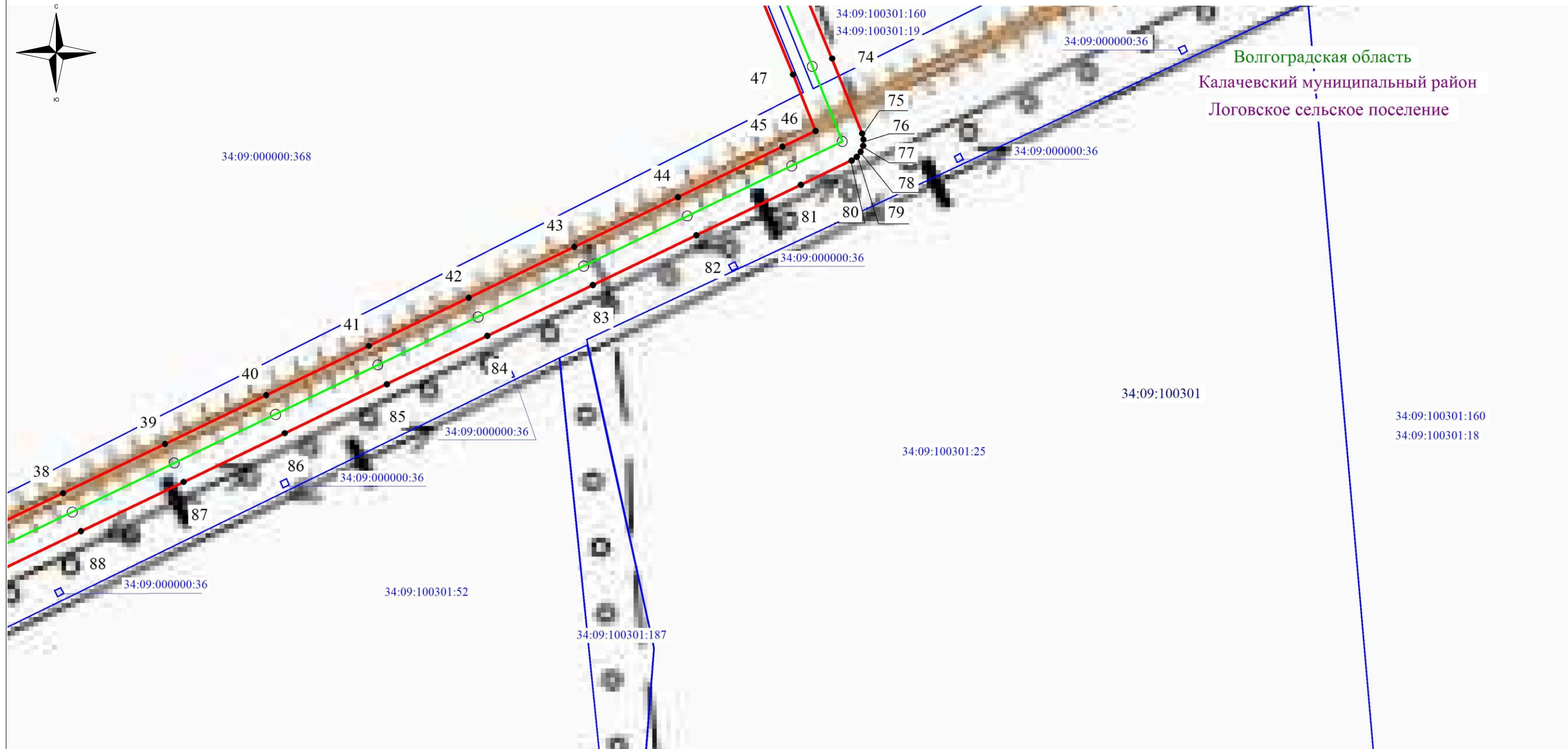
Масштаб: 1:2000

### Схема расположения листов





### Схема расположения границ публичного сервитута



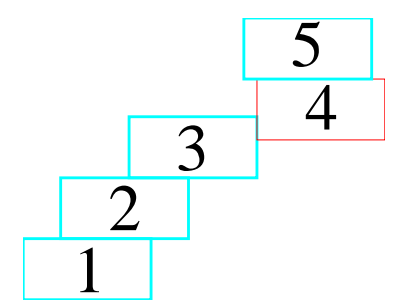
Волгоградская область  
Калачевский муниципальный район  
Логовское сельское поселение

**Используемые условные знаки и обозначения:**


- - обозначение границы кадастрового квартала по сведениям государственного кадастра недвижимости
  - - обозначение границы публичного сервитута
  - - обозначение границы земельного участка
  - - обозначение объекта электросетевого хозяйства
  - ТП-А1045 - обозначение трансформаторной подстанции
  - 2 - обозначение характерной точки публичного сервитута
  - 34:09:100301 - обозначение номера кадастрового квартала
  - 34:09:100301:3 - обозначение номера земельного участка
- Волгоградская область  
Калачевский муниципальный район - наименование муниципального образования  
Логовское сельское поселение

Масштаб: 1:2000

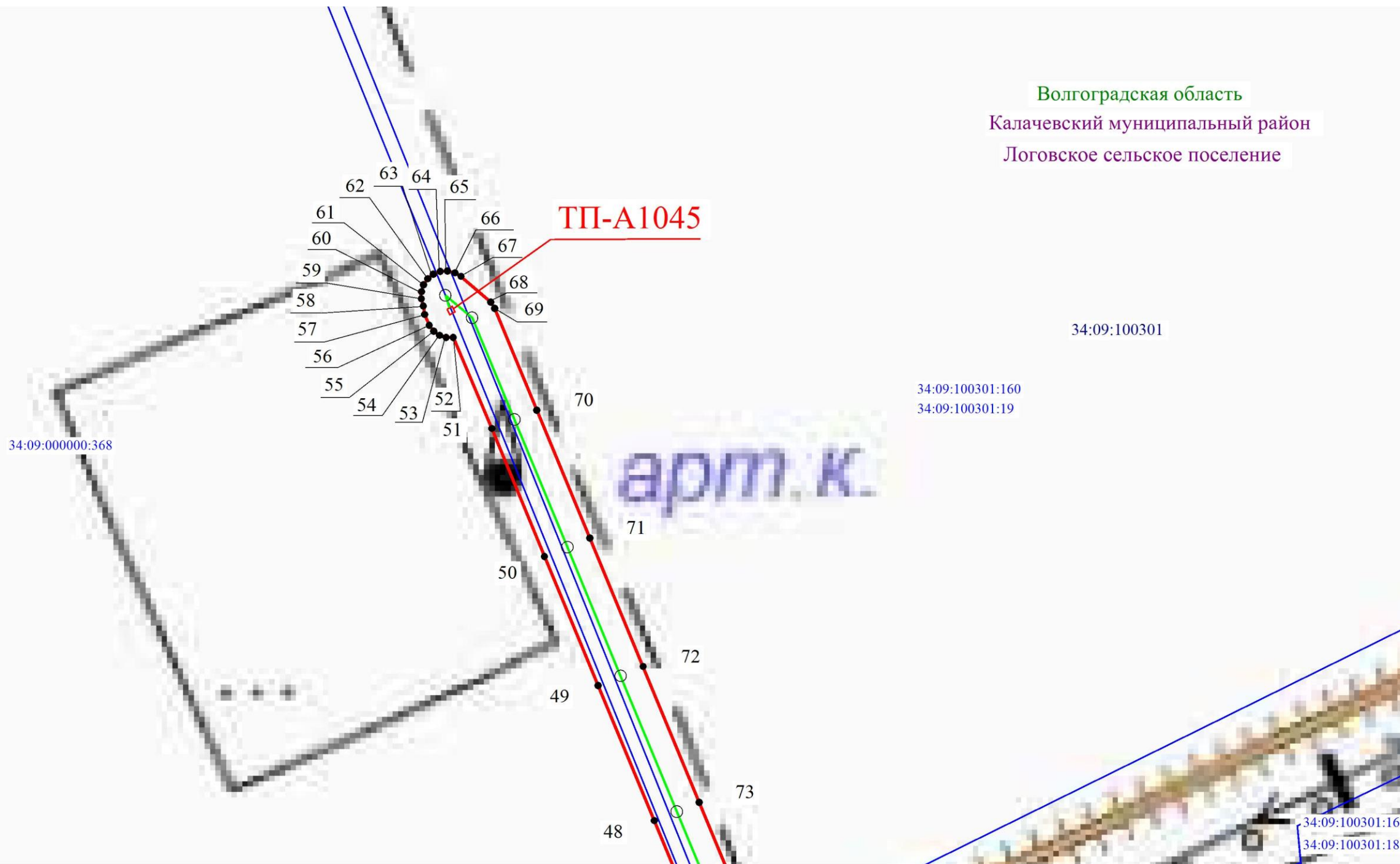
Схема расположения листов



### Схема расположения границ публичного сервитута



Волгоградская область  
Калачевский муниципальный район  
Логовское сельское поселение



**Используемые условные знаки и обозначения:**

- - обозначение границы кадастрового квартала по сведениям государственного кадастра недвижимости
- - обозначение границы публичного сервитута
- - обозначение границы земельного участка
- - обозначение объекта электросетевого хозяйства
- ТП-А1045 - обозначение трансформаторной подстанции
- 2 - обозначение характерной точки публичного сервитута
- 34:09:100301 – обозначение номера кадастрового квартала
- 34:09:100301:3 – обозначение номера земельного участка
- Волгоградская область
- Калачевский муниципальный район - наименование муниципального образования
- Логовское сельское поселение

Масштаб: 1:2000

Схема расположения листов

