

**ОПИСАНИЕ МЕСТОПОЛОЖЕНИЯ ГРАНИЦ
публичного сервитута ВЛ 10 кВ № 7 ПС "Шебалино"**

(наименование объекта, местоположение границ которого описано)

Раздел 1

Сведения об объекте

Сведения об объекте		
№ п/п	Характеристики объекта	Описание характеристик
1	2	3
1	Местоположение объекта	Волгоградская область, Калачевский район
2	Площадь объекта +/- величина погрешности определения площади (P +/- Дельта P)	265694 м2 +/-135 м2
3	Иные характеристики объекта	Публичный сервитут для использования земельных участков в целях эксплуатации объекта энергетики местного значения – инженерного сооружения ВЛ 10 кВ № 7 ПС "Шебалино" сроком действия 49 лет в интересах Публичного акционерного общества "Россети Юг"

Местоположение публичного сервитута: Волгоградская область, Калачевский район			
Система координат		МСК-34, зона 1	
Метод определения координат		Аналитический	
Обозначение характерных точек границ публичного сервитута	Координаты, м		
	X	Y	Средняя квадратическая погрешность положения характерных точек (M_t), м
1	2	3	4
1	437224.10	1334138.87	0.10
2	437225.47	1334141.63	0.10
3	437226.28	1334145.80	0.10
4	437227.06	1334150.92	0.10
5	437226.55	1334154.04	0.10
6	437225.13	1334156.87	0.10
7	437222.93	1334159.15	0.10
8	437148.19	1334216.21	0.10
9	437073.17	1334274.50	0.10
10	437001.37	1334329.79	0.10
11	436926.33	1334387.59	0.10
12	436850.59	1334445.92	0.10
13	436777.09	1334502.53	0.10
14	436700.85	1334562.03	0.10
15	436628.81	1334617.65	0.10
16	436553.79	1334675.58	0.10
17	436483.60	1334729.77	0.10
18	436409.33	1334787.12	0.10
19	436334.65	1334844.79	0.10
20	436253.03	1334907.81	0.10
21	436183.80	1334961.27	0.10
22	436108.24	1335019.62	0.10
23	436033.74	1335077.22	0.10
24	435958.20	1335135.63	0.10
25	435882.05	1335194.51	0.10
26	435809.62	1335250.51	0.10
27	435735.65	1335307.71	0.10
28	435661.21	1335365.27	0.10
29	435586.37	1335423.13	0.10
30	435512.18	1335480.50	0.10
31	435436.69	1335538.87	0.10
32	435359.50	1335598.55	0.10
33	435292.21	1335650.57	0.10
34	435220.88	1335700.08	0.10
35	435158.80	1335743.17	0.10
36	435085.59	1335793.98	0.10
37	435042.92	1335888.48	0.10
38	435009.01	1335963.59	0.10
39	434970.80	1336048.21	0.10
40	434930.03	1336138.50	0.10
41	434889.80	1336227.58	0.10
42	434852.06	1336311.17	0.10
43	434813.28	1336397.05	0.10
44	434773.73	1336484.63	0.10
45	434735.83	1336568.53	0.10
46	434694.42	1336660.28	0.10
47	434652.10	1336754.00	0.10
48	434615.67	1336834.68	0.10
49	434670.01	1336846.13	0.10
50	434728.22	1336858.40	0.10
51	434786.99	1336870.78	0.10
52	434844.51	1336882.91	0.10
53	434903.39	1336895.31	0.10
54	434961.46	1336907.55	0.10
55	435019.54	1336919.79	0.10
56	435086.55	1336933.91	0.10
57	435125.71	1336942.28	0.10
58	435128.47	1336943.82	0.10

1	2	3	4
59	435175.46	1336980.23	0.10
60	435222.56	1337016.72	0.10
61	435267.52	1337051.55	0.10
62	435314.45	1337087.68	0.10
63	435340.72	1337107.90	0.10
64	435408.63	1337160.19	0.10
65	435455.00	1337196.45	0.10
66	435501.21	1337233.04	0.10
67	435547.20	1337268.74	0.10
68	435594.55	1337305.49	0.10
69	435623.58	1337328.05	0.10
70	435628.78	1337332.65	0.10
71	435631.16	1337334.60	0.10
72	435633.05	1337337.32	0.10
73	435634.25	1337340.26	0.10
74	435634.48	1337343.30	0.10
75	435633.78	1337346.30	0.10
76	435632.23	1337348.90	0.10
77	435629.91	1337350.95	0.10
78	435627.11	1337352.57	0.10
79	435624.11	1337353.31	0.10
80	435621.03	1337353.10	0.10
81	435618.16	1337351.96	0.10
82	435614.35	1337347.97	0.10
83	435609.80	1337343.90	0.10
84	435581.67	1337322.07	0.10
85	435534.32	1337285.32	0.10
86	435488.25	1337249.56	0.10
87	435441.96	1337212.91	0.10
88	435395.69	1337176.73	0.10
89	435327.90	1337124.54	0.10
90	435301.63	1337104.32	0.10
91	435254.68	1337068.17	0.10
92	435209.70	1337033.32	0.10
93	435162.60	1336996.83	0.10
94	435117.51	1336961.89	0.10
95	435082.22	1336954.45	0.10
96	435015.21	1336940.33	0.10
97	434957.13	1336928.09	0.10
98	434899.06	1336915.85	0.10
99	434840.18	1336903.45	0.10
100	434782.66	1336891.32	0.10
101	434723.89	1336878.94	0.10
102	434665.68	1336866.67	0.10
103	434598.20	1336852.45	0.10
104	434540.97	1336838.25	0.10
105	434477.31	1336820.99	0.10
106	434413.41	1336803.66	0.10
107	434354.88	1336787.79	0.10
108	434293.19	1336771.06	0.10
109	434234.02	1336755.01	0.10
110	434175.09	1336739.32	0.10
111	434120.12	1336724.68	0.10
112	434063.25	1336709.54	0.10
113	434000.87	1336692.92	0.10
114	433936.43	1336675.76	0.10
115	433864.96	1336657.06	0.10
116	433794.75	1336638.70	0.10
117	433728.92	1336621.48	0.10
118	433655.95	1336602.39	0.10
119	433582.90	1336583.28	0.10
120	433514.80	1336565.47	0.10
121	433463.64	1336552.36	0.10
122	433407.36	1336537.94	0.10
123	433350.10	1336523.11	0.10
124	433282.32	1336504.68	0.10
125	433209.82	1336485.47	0.10
126	433134.82	1336465.60	0.10

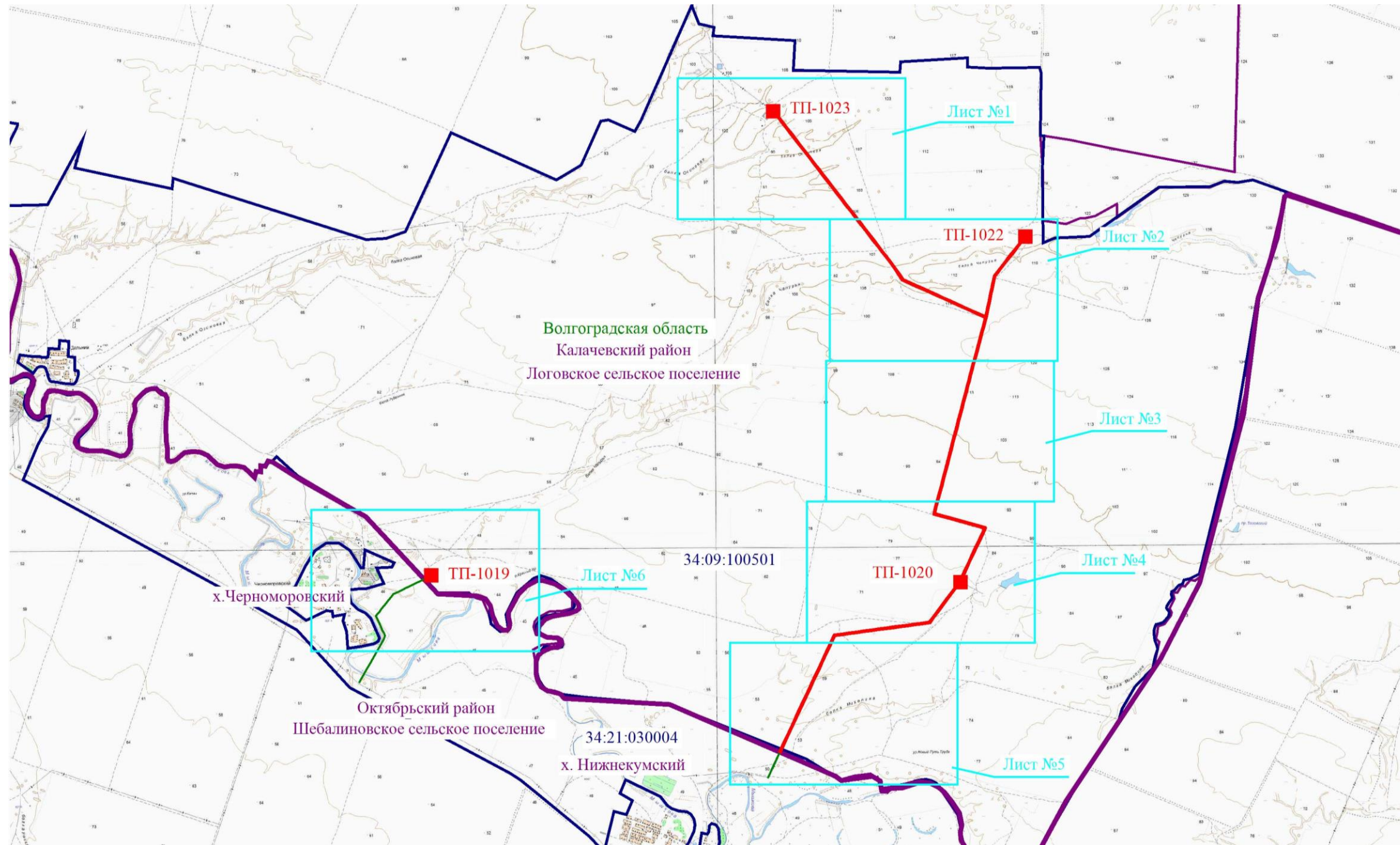

1	2	3	4
127	433069.24	1336449.05	0.10
128	433011.72	1336433.84	0.10
129	432921.32	1336409.94	0.10
130	432830.20	1336386.23	0.10
131	432740.62	1336362.93	0.10
132	432650.28	1336339.22	0.10
133	432559.86	1336315.49	0.10
134	432469.53	1336291.78	0.10
135	432379.00	1336268.02	0.10
136	432287.88	1336244.11	0.10
137	432197.04	1336220.27	0.10
138	432153.50	1336209.02	0.10
139	432116.66	1336199.51	0.10
140	432093.52	1336281.96	0.10
141	432065.97	1336380.15	0.10
142	432040.46	1336471.00	0.10
143	432014.81	1336562.40	0.10
144	431989.12	1336653.93	0.10
145	431963.45	1336745.38	0.10
146	431937.05	1336838.45	0.10
147	431935.14	1336840.97	0.10
148	431932.56	1336842.80	0.10
149	431929.55	1336843.79	0.10
150	431926.39	1336843.83	0.10
151	431923.36	1336842.93	0.10
152	431831.77	1336799.82	0.10
153	431748.64	1336760.69	0.10
154	431664.49	1336721.08	0.10
155	431579.80	1336681.21	0.10
156	431495.10	1336641.34	0.10
157	431410.55	1336601.54	0.10
158	431326.15	1336561.65	0.10
159	431249.33	1336527.46	0.10
160	431246.54	1336528.78	0.10
161	431243.49	1336529.20	0.10
162	431240.45	1336528.66	0.10
163	431237.40	1336527.19	0.10
164	431234.48	1336524.70	0.10
165	431232.91	1336521.98	0.10
166	431232.27	1336518.94	0.10
167	431232.98	1336515.63	0.10
168	431174.33	1336471.95	0.10
169	431099.78	1336416.43	0.10
170	431025.30	1336360.97	0.10
171	430949.83	1336304.77	0.10
172	430874.79	1336248.90	0.10
173	430799.73	1336193.00	0.10
174	430722.27	1336134.93	0.10
175	430720.51	1336132.30	0.10
176	430719.62	1336129.26	0.10
177	430706.33	1336030.82	0.10
178	430693.85	1335938.29	0.10
179	430681.47	1335846.57	0.10
180	430669.03	1335754.41	0.10
181	430656.63	1335662.52	0.10
182	430644.24	1335570.65	0.10
183	430631.81	1335478.54	0.10
184	430619.38	1335386.45	0.10
185	430606.96	1335294.44	0.10
186	430594.56	1335202.50	0.10
187	430582.05	1335109.81	0.10
188	430569.82	1335019.22	0.10
189	430557.40	1334928.53	0.10
190	430478.17	1334891.47	0.10
191	430392.19	1334851.26	0.10
192	430307.52	1334811.65	0.10
193	430222.19	1334771.74	0.10
194	430137.81	1334732.27	0.10

1	2	3	4
195	430054.27	1334693.19	0.10
196	429971.56	1334654.51	0.10
197	429888.99	1334615.85	0.10
198	429804.25	1334576.18	0.10
199	429719.23	1334536.38	0.10
200	429633.50	1334496.24	0.10
201	429547.86	1334456.15	0.10
202	429462.33	1334416.12	0.10
203	429374.17	1334375.32	0.10
204	429290.19	1334335.85	0.10
205	429205.32	1334295.96	0.10
206	429120.80	1334256.43	0.10
207	429079.96	1334237.34	0.10
208	429088.33	1334218.06	0.10
209	429129.70	1334237.41	0.10
210	429214.26	1334276.96	0.10
211	429299.13	1334316.85	0.10
212	429383.05	1334356.29	0.10
213	429471.23	1334397.10	0.10
214	429556.76	1334437.13	0.10
215	429642.40	1334477.22	0.10
216	429728.13	1334517.36	0.10
217	429813.15	1334557.16	0.10
218	429897.89	1334596.83	0.10
219	429980.46	1334635.49	0.10
220	430063.17	1334674.17	0.10
221	430146.71	1334713.25	0.10
222	430231.09	1334752.72	0.10
223	430316.42	1334792.63	0.10
224	430401.09	1334832.24	0.10
225	430487.07	1334872.45	0.10
226	430571.09	1334911.75	0.10
227	430573.91	1334913.69	0.10
228	430575.84	1334916.20	0.10
229	430576.93	1334919.17	0.10
230	430578.72	1334928.07	0.10
231	430590.64	1335016.42	0.10
232	430602.87	1335107.01	0.10
233	430615.38	1335199.70	0.10
234	430627.78	1335291.64	0.10
235	430640.20	1335383.65	0.10
236	430652.63	1335475.74	0.10
237	430665.06	1335567.85	0.10
238	430677.45	1335659.72	0.10
239	430689.85	1335751.61	0.10
240	430702.29	1335843.77	0.10
241	430714.67	1335935.49	0.10
242	430727.15	1336028.02	0.10
243	430739.85	1336122.09	0.10
244	430812.28	1336176.17	0.10
245	430887.33	1336232.06	0.10
246	430962.37	1336287.93	0.10
247	431037.84	1336344.13	0.10
248	431112.32	1336399.59	0.10
249	431186.87	1336455.11	0.10
250	431251.15	1336502.97	0.10
251	431335.13	1336542.67	0.10
252	431419.51	1336582.55	0.10
253	431504.04	1336622.34	0.10
254	431588.74	1336662.21	0.10
255	431673.43	1336702.08	0.10
256	431757.58	1336741.69	0.10
257	431840.71	1336780.82	0.10
258	431921.07	1336818.65	0.10
259	431943.23	1336739.70	0.10
260	431968.90	1336648.25	0.10
261	431994.59	1336556.72	0.10
262	432020.24	1336465.32	0.10

1	2	3	4
263	432045.75	1336374.47	0.10
264	432073.30	1336276.28	0.10
265	432099.22	1336183.93	0.10
266	432100.75	1336180.72	0.10
267	432102.94	1336178.44	0.10
268	432105.71	1336176.91	0.10
269	432108.81	1336176.28	0.10
270	432111.96	1336176.60	0.10
271	432158.75	1336188.68	0.10
272	432202.38	1336199.95	0.10
273	432293.22	1336223.79	0.10
274	432384.34	1336247.70	0.10
275	432474.87	1336271.46	0.10
276	432565.20	1336295.17	0.10
277	432655.62	1336318.90	0.10
278	432745.96	1336342.62	0.10
279	432835.48	1336365.91	0.10
280	432926.68	1336389.64	0.10
281	433017.08	1336413.54	0.10
282	433074.49	1336428.72	0.10
283	433140.20	1336445.30	0.10
284	433215.20	1336465.17	0.10
285	433287.84	1336484.42	0.10
286	433355.62	1336502.85	0.10
287	433412.60	1336517.61	0.10
288	433468.86	1336532.02	0.10
289	433520.12	1336545.15	0.10
290	433588.22	1336562.96	0.10
291	433661.27	1336582.07	0.10
292	433734.24	1336601.16	0.10
293	433800.07	1336618.38	0.10
294	433870.28	1336636.74	0.10
295	433941.83	1336655.46	0.10
296	434006.27	1336672.62	0.10
297	434068.65	1336689.24	0.10
298	434125.52	1336704.38	0.10
299	434180.49	1336719.02	0.10
300	434239.47	1336734.73	0.10
301	434298.69	1336750.80	0.10
302	434360.38	1336767.53	0.10
303	434418.91	1336783.40	0.10
304	434482.81	1336800.73	0.10
305	434546.25	1336817.93	0.10
306	434594.76	1336829.96	0.10
307	434632.96	1336745.36	0.10
308	434675.28	1336651.64	0.10
309	434716.69	1336559.89	0.10
310	434754.59	1336475.99	0.10
311	434794.14	1336388.41	0.10
312	434832.92	1336302.53	0.10
313	434870.66	1336218.94	0.10
314	434910.89	1336129.86	0.10
315	434951.66	1336039.57	0.10
316	434989.87	1335954.95	0.10
317	435023.78	1335879.84	0.10
318	435068.94	1335780.55	0.10
319	435071.23	1335778.37	0.10
320	435146.82	1335725.91	0.10
321	435208.90	1335682.82	0.10
322	435280.07	1335633.42	0.10
323	435346.66	1335581.93	0.10
324	435423.85	1335522.25	0.10
325	435499.34	1335463.88	0.10
326	435573.53	1335406.51	0.10
327	435648.37	1335348.65	0.10
328	435722.81	1335291.09	0.10
329	435796.78	1335233.89	0.10
330	435869.21	1335177.89	0.10

1	2	3	4
331	435945.36	1335119.01	0.10
332	436020.90	1335060.60	0.10
333	436095.40	1335003.00	0.10
334	436170.96	1334944.65	0.10
335	436240.19	1334891.19	0.10
336	436321.81	1334828.17	0.10
337	436396.49	1334770.50	0.10
338	436470.76	1334713.15	0.10
339	436540.95	1334658.96	0.10
340	436615.97	1334601.03	0.10
341	436687.97	1334545.44	0.10
342	436764.22	1334485.93	0.10
343	436837.77	1334429.28	0.10
344	436913.51	1334370.95	0.10
345	436988.55	1334313.15	0.10
346	437060.35	1334257.86	0.10
347	437135.45	1334199.51	0.10
348	437204.56	1334145.51	0.10
349	437205.69	1334140.40	0.10
350	437207.55	1334137.93	0.10
351	437210.06	1334136.15	0.10
352	437212.92	1334135.12	0.10
353	437216.18	1334134.65	0.10
354	437219.22	1334135.20	0.10
355	437221.94	1334136.65	0.10
1	437224.10	1334138.87	0.10
356	431287.38	1329703.50	0.10
357	431309.35	1329748.11	0.10
358	431334.54	1329798.89	0.10
359	431336.18	1329801.70	0.10
360	431336.92	1329804.69	0.10
361	431336.72	1329807.77	0.10
362	431335.58	1329810.64	0.10
363	431333.63	1329813.03	0.10
364	431330.97	1329814.90	0.10
365	431327.92	1329816.14	0.10
366	431324.84	1329816.35	0.10
367	431321.84	1329815.61	0.10
368	431319.21	1329813.99	0.10
369	431317.19	1329811.62	0.10
370	431315.68	1329809.02	0.10
371	431314.38	1329805.88	0.10
372	431290.51	1329757.39	0.10
373	431271.33	1329718.44	0.10
356	431287.38	1329703.50	0.10

Схема расположения границ публичного сервитута



Используемые условные знаки и обозначения:

- обозначение границы кадастрового квартала по сведениям государственного кадастра недвижимости
- обозначение границы охранной зоны объекта электросетевого хозяйства
- обозначение границы муниципального образования

ТП-1023 - обозначение трансформаторной подстанции

34:09:100501 – обозначение номера кадастрового квартала

Волгоградская область

Калачевский район

Логовское сельское поселение

- наименование муниципального образования

Масштаб 1:60000

Схема расположения листов

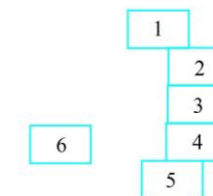
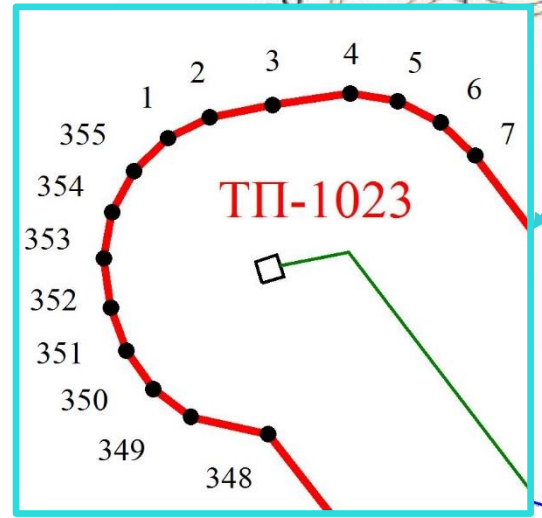
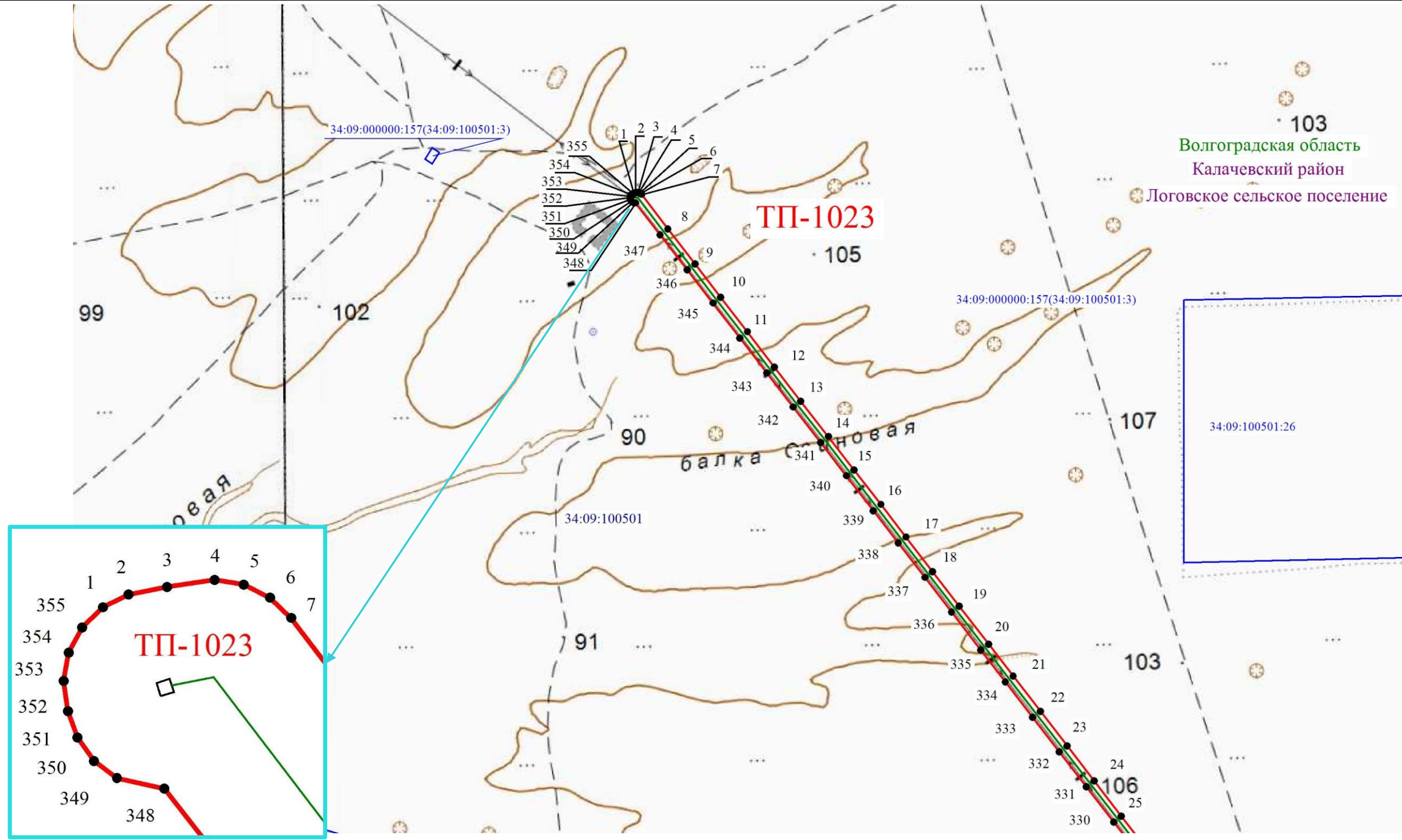



Схема расположения границ публичного сервитута



103
Волгоградская область
Калачевский район
Логовское сельское поселение

Используемые условные знаки и обозначения:

- - обозначение границы кадастрового квартала по сведениям государственного кадастра недвижимости
- - обозначение границы охранной зоны объекта электросетевого хозяйства
- - обозначение границы муниципального образования
- - обозначение границы земельного участка
- - обозначение объекта электросетевого хозяйства
- ТП-1023 - обозначение трансформаторной подстанции
- 2 - обозначение характерной точки охранной зоны
- 34:09:100501 – обозначение номера кадастрового квартала
- 34:09:100501:26 – обозначение номера земельного участка
- Волгоградская область
- Калачевский район - наименование муниципального образования
- Логовское сельское поселение

Масштаб: 1:10000

Схема расположения листов

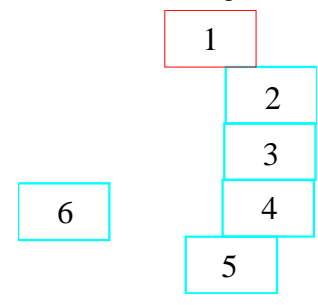
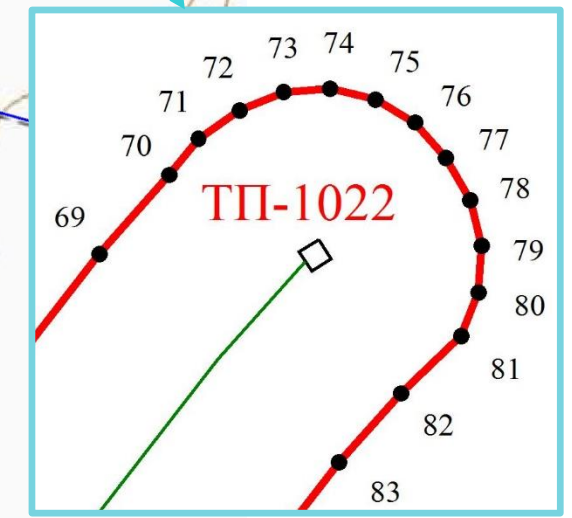
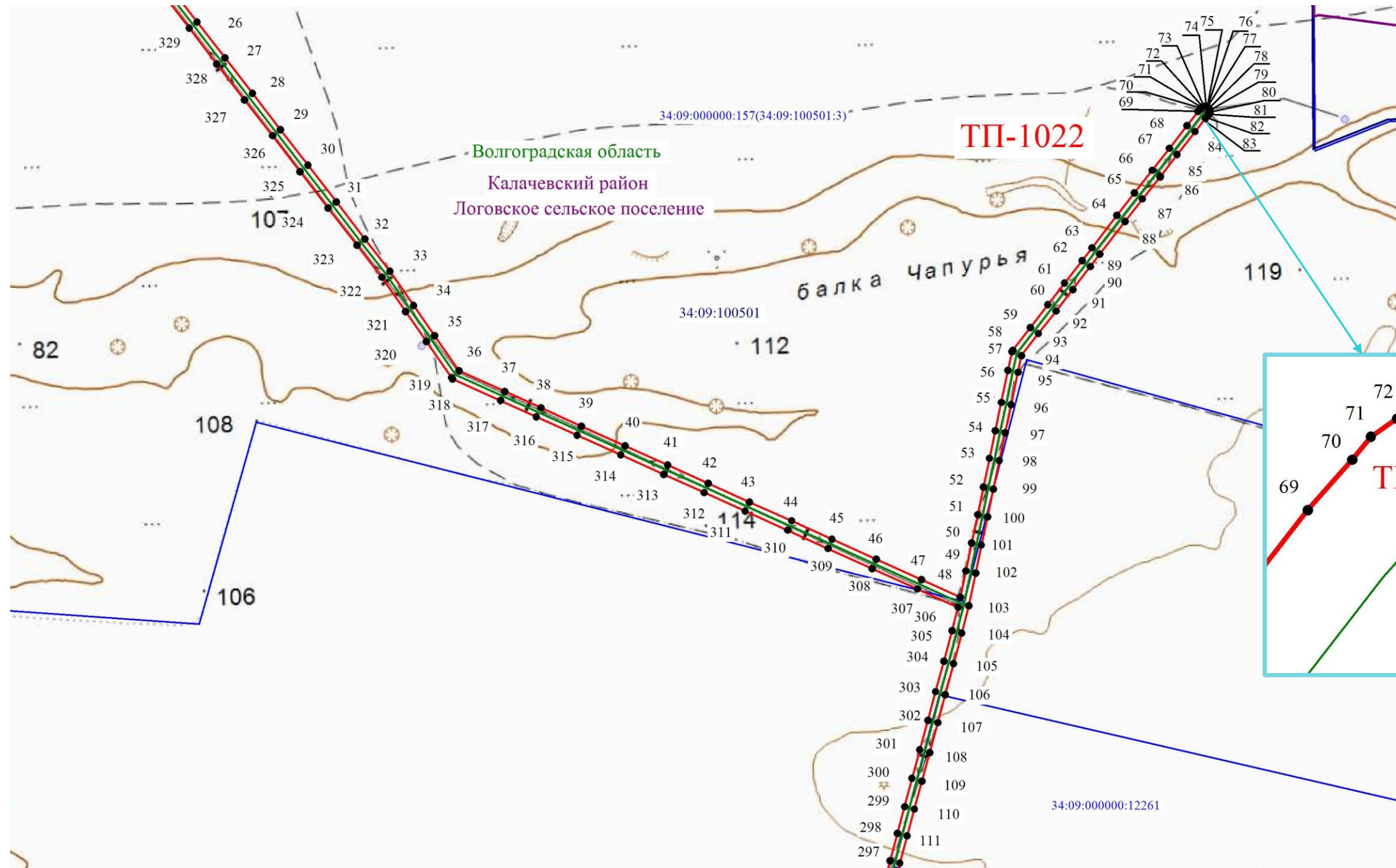



Схема расположения границ публичного сервитута



Используемые условные знаки и обозначения:

- - обозначение границы кадастрового квартала по сведениям государственного кадастра недвижимости
- - обозначение границы охранной зоны объекта электросетевого хозяйства
- - обозначение границы муниципального образования
- - обозначение границы земельного участка
- - обозначение объекта электросетевого хозяйства
- ТП-1023 - обозначение трансформаторной подстанции
- 2 - обозначение характерной точки охранной зоны
- 34:09:100501 – обозначение номера кадастрового квартала
- 34:09:100501:26 – обозначение номера земельного участка
- Волгоградская область
- Калачевский район
- Логовское сельское поселение

Масштаб: 1:10000

Схема расположения листов

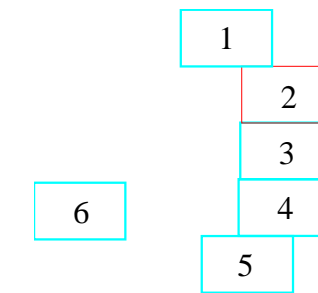
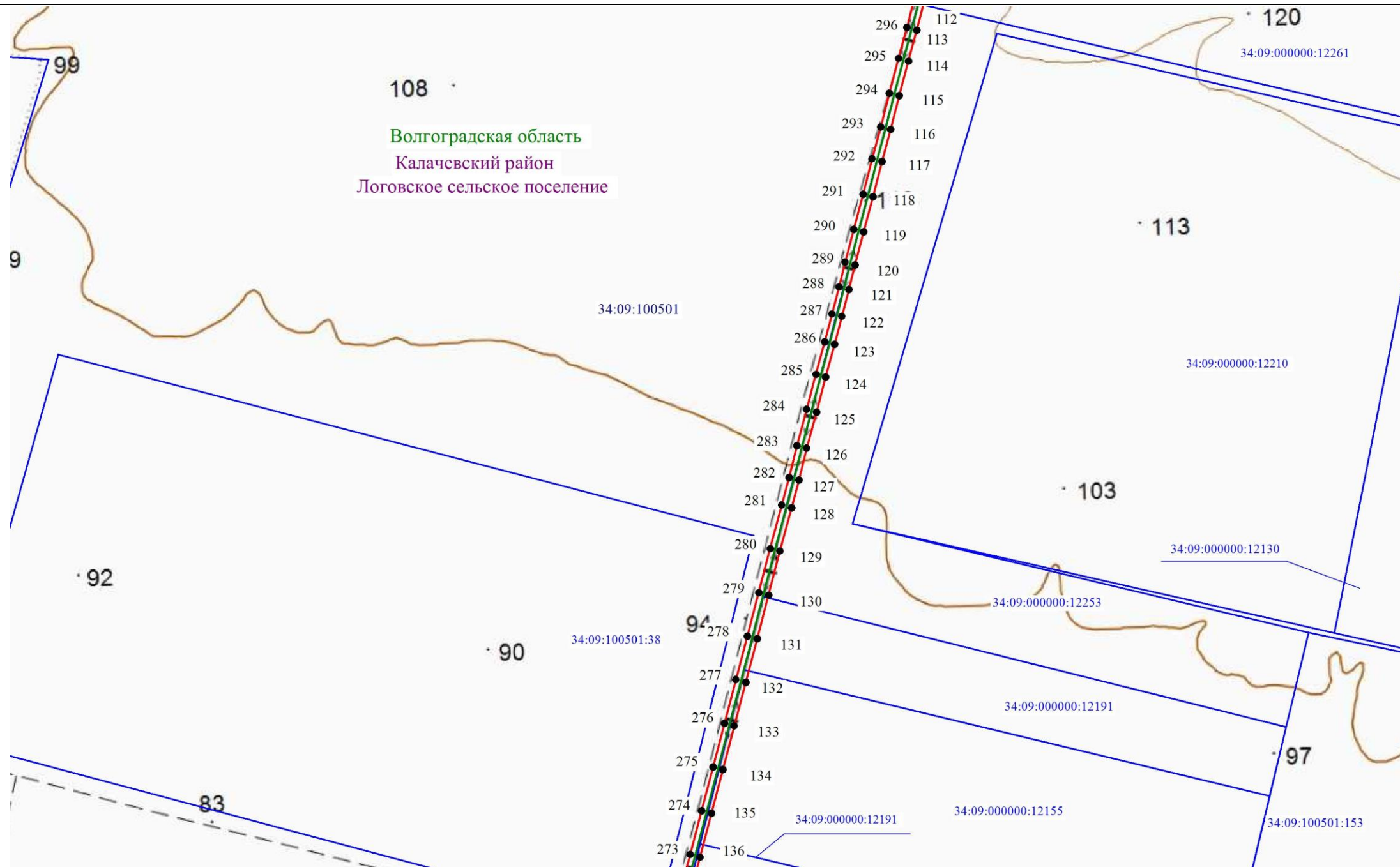



Схема расположения границ публичного сервитута



Используемые условные знаки и обозначения:

- - обозначение границы кадастрового квартала по сведениям государственного кадастра недвижимости
- - обозначение границы охранной зоны объекта электросетевого хозяйства
- - обозначение границы муниципального образования
- - обозначение границы земельного участка
- - обозначение объекта электросетевого хозяйства
- ТП-1023 - обозначение трансформаторной подстанции
- 2 - обозначение характерной точки охранной зоны
- 34:09:100501 – обозначение номера кадастрового квартала
- 34:09:100501:26 – обозначение номера земельного участка
- Волгоградская область
Калачевский район
Логовское сельское поселение - наименование муниципального образования

Масштаб: 1:10000

Схема расположения листов

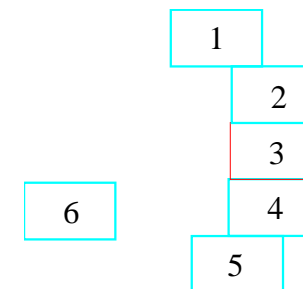
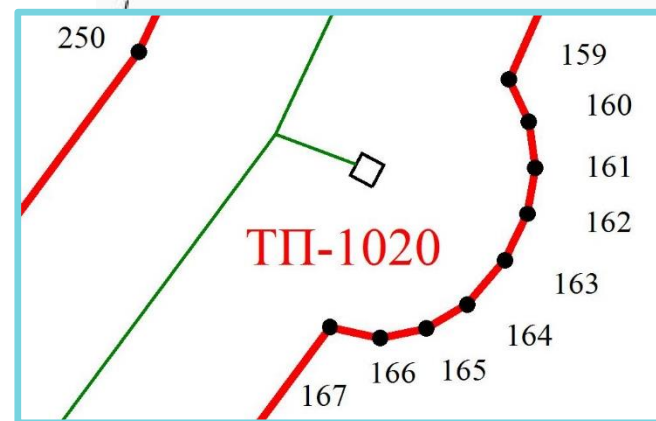
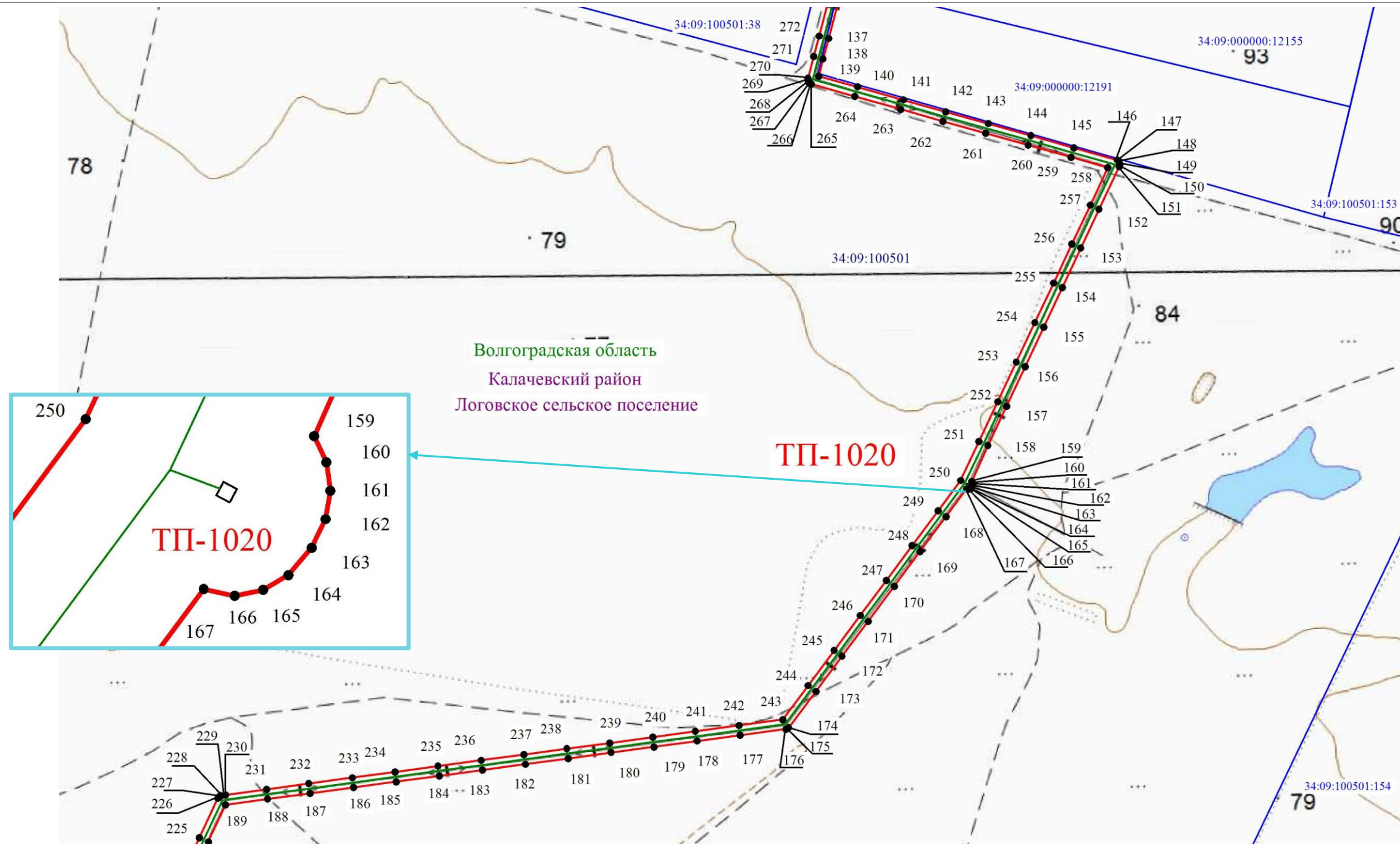



Схема расположения границ публичного сервитута



Используемые условные знаки и обозначения:

- - обозначение границы кадастрового квартала по сведениям государственного кадастра недвижимости
- - обозначение границы охранной зоны объекта электросетевого хозяйства
- - обозначение границы муниципального образования
- - обозначение границы земельного участка
- - обозначение объекта электросетевого хозяйства
- ТП-1023 - обозначение трансформаторной подстанции
- 2 - обозначение характерной точки охранной зоны
- 34:09:100501 - обозначение номера кадастрового квартала
- 34:09:100501:26 - обозначение номера земельного участка
- Волгоградская область - наименование муниципального образования
- Калачевский район
- Логовское сельское поселение

Масштаб: 1:10000

Схема расположения листов

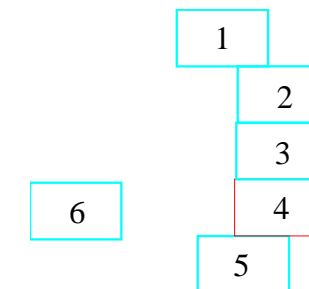
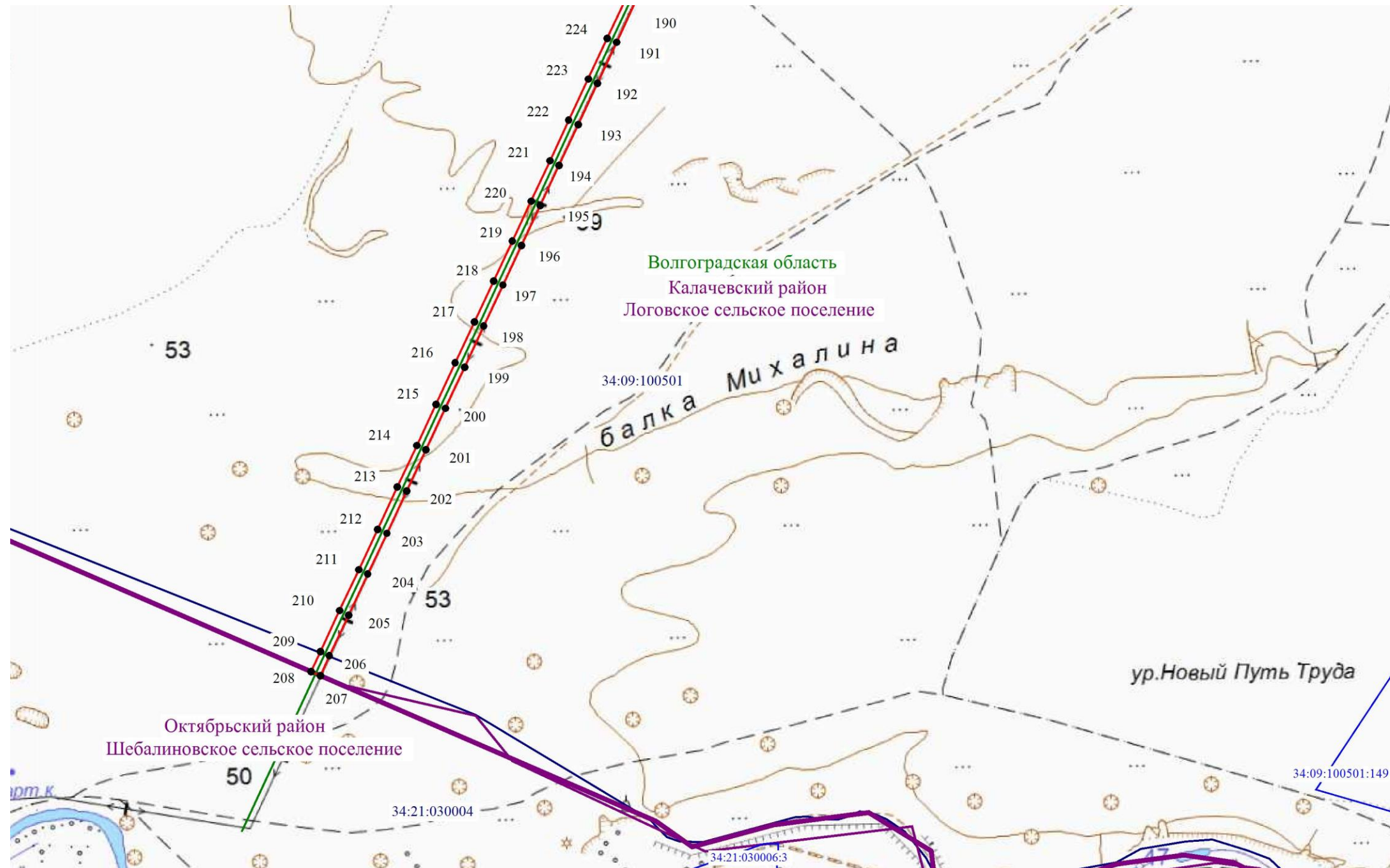



Схема расположения границ публичного сервитута



Используемые условные знаки и обозначения:

- - обозначение границы кадастрового квартала по сведениям государственного кадастра недвижимости
- - обозначение границы охранной зоны объекта электросетевого хозяйства
- - обозначение границы муниципального образования
- - обозначение границы земельного участка
- - обозначение объекта электросетевого хозяйства
- ТП-1023 - обозначение трансформаторной подстанции
- 2 - обозначение характерной точки охранной зоны
- 34:09:100501 – обозначение номера кадастрового квартала
- 34:09:100501:26 – обозначение номера земельного участка
- Волгоградская область
Калачевский район
Логовское сельское поселение - наименование муниципального образования

Масштаб: 1:10000

Схема расположения листов

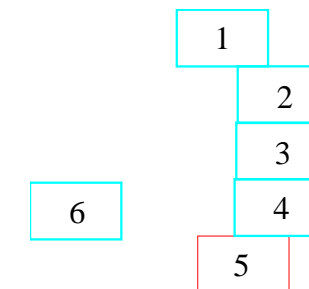
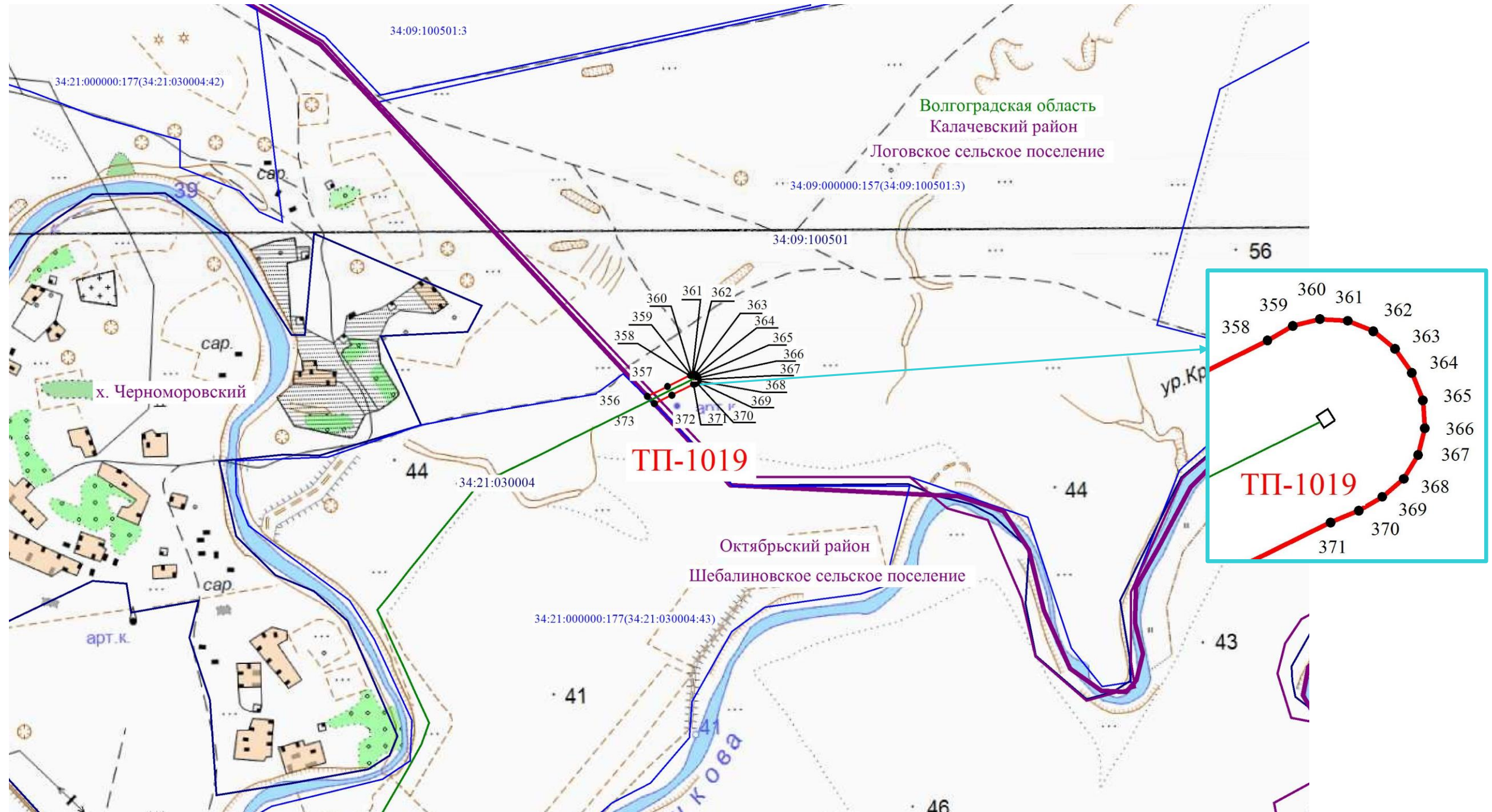



Схема расположения границ публичного сервитута



Используемые условные знаки и обозначения:

- - обозначение границы кадастрового квартала по сведениям государственного кадастра недвижимости
- - обозначение границы охранной зоны объекта электросетевого хозяйства
- - обозначение границы муниципального образования
- - обозначение границы земельного участка
- - обозначение объекта электросетевого хозяйства
- ТП-1023 - обозначение трансформаторной подстанции
- 2 - обозначение характерной точки охранной зоны
- 34:09:100501 - обозначение номера кадастрового квартала
- 34:09:100501:26 - обозначение номера земельного участка
- Волгоградская область - наименование муниципального образования
- Калачевский район
- Логовское сельское поселение

Масштаб: 1:10000

Схема расположения листов

